UNITED STATES WEATHER BUREAU
1870

Ovrszd
QC
988
.V4
V4
1950
Jul-Dec

80024

Venezuela. Servicio de Meteorologia y Comunicaciones.
Boletin meteorologico. July-Dec. 1950.

Digitized by the Internet Archive
in 2026

https://archive.org/details/boletin-meteorologico-diaro-venezuela_july-december-1950_1

Nos. 5, 49, 99, 176 not available

ERIE A

Venezuela

ESTADOS UNIDOS DE VENEZUELA

SERVICIO DE METEOROLOGIA Y COMUNICACIONES DE LAS FUERZAS AEREAS

SECCION DE PREDICCION

July-Dec. 1950

NO 1 N° 1 BOLETIN METEOROLOGICO DEL Viernes 30 de Junio A LAS 1430 H.L.V.

INDICACIONES:

ION DEL AIRE: Las líneas representan isobaras trazadas de 2 en 2 mb.

= Areas de alta presión (anticiclón).

= Areas de baja presión (ciclón).

PITACION:

= Areas con precipitación.

= Chaparrones

= Lloviznas

= Tormentas

= Niebla

= Tromba

TES:

= Frente frío caliente

= Frente cálido frío

= Onda del Este

= Convergencia intertropical.

= Onda en formación

= Linea de convergencia en altura.

= Linea de precipitaciones.

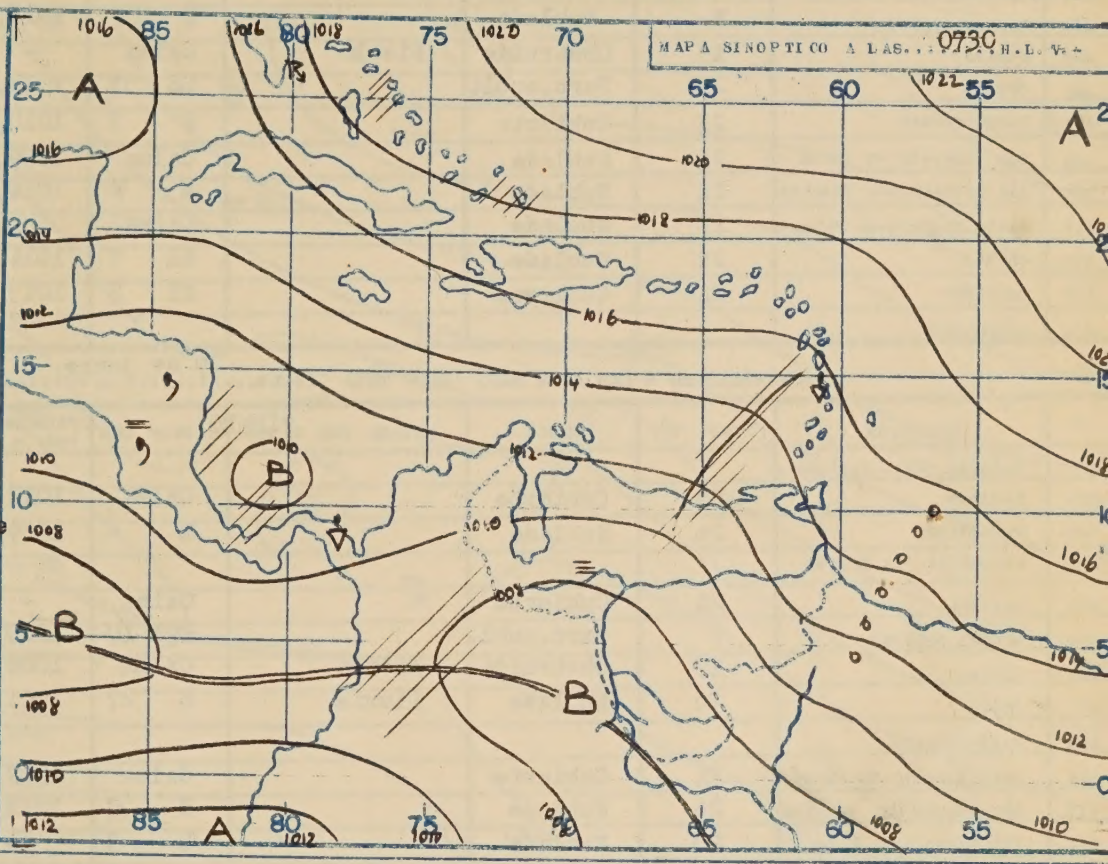

UACION GENERAL:

La Onda del Este, atravezando en la ultima noche los Estados Orientales, se acerca ahora a los Estados Centrales. Una nueva Onda parece formarse sobre la Guayana Inglesa.

MPO PROBABLE PARA EL SABADO 1° de Julio 1950 De 00.00 a 24.00 horas H.L.V.

RITORIO DE VENEZUELA

ESTADOS ORIENTALES: Sigue el tiempo nublado o cubierto con lloviznas. Viento E 5-10 kmh, rotando. Visibilidad 10-15 km.

ESTADOS OCCIDENTALES: Nublado o cubierto con lloviznas, por la tarde chaparrones tormentosos. Viento NE 5-10 kmh, rotando por la tarde a SE 10-15kmh. Algunas tempestades de arena en Falcón. Visibilidad 10-15 km, excepto en las tempestades y chaparrones menos de 1 km.

ESTADOS CENTRALES: Nublado con chaparrones ligeros, especialmente por la tarde. Viento SE-S 10 kmh. Visbilidad 10-20 km.

LES DE CARACAS:

LIBRARY
JUN 12 1950
WEATHER BUREAU

M09.2/87
V458b
July-Dec.
1950

LES DE ARAGUA:

5-7/8 SC. Probables lloviznas ligeras al amanecer. Luego aclarando a 2-4/8 CU. Por la tarde 4-6/8 CU y CB con chaparrones aislados. Aclarando en la noche. Viento SE-S 5-10 kmh. Visibilidad 15-20 km. Temp. máx. en Maracay 29-30 C°.

80024

UIFICACION DE LA PREDICCION PARA MARACAY EL DIA EL PRONOSTICADOR A.W.Col.

OBSERVACIONES A LAS 0730 HLV. (1200 TMG) Fecha 30 de junio 1.3 50

N°	ESTACION	TEMP. C°	CIELO	TIEMPO ESTADO DEL CIELO	VIENTO KMH.	PRESION mb. red. a NM.	Lluvia mm. 24 hrs.	TEM
400	CARACAS (Obs. Cagigal).							
401	MARACAY	23	Parc.nubl.		NE 3	1014,7	1	
402	MARACAIBO	26	Nublado		NNE 3	1011,4	-	
403	MAIQUETIA LA GUAIRA							
404	MATURIN							
405	CIUDAD BOLIVAR	?	Nublado		E 7	1012,2	6	
406	MERIDA	15	Obstruido	Niebla	Calma	-	9	
407	CORO	27	Parc.nubl.		SE 33	1013,3	-	
408	BARQUISIMETO	21	Cubierto		E 3	1010,9	2	
409	SAN FERNANDO DE APURE	24	Nublado		Calma	1009,9	0,0	
410	SAN ANTONIO DEL TACHIRA	24	Nublado		N 8	1014,0	4	
411	SANTA ELENA(Gran Sabana)	20	Nublado		Calma	-	6	
412	GUIRIA	28	Nublado		NE 7	1014,6	-	
413	TUMEREMO	24	Cubierto		NE 2	1013,2	-	
414	BARCELONA							

OBSERVACIONES A LAS 1830 HLV. (2400 TMG) Fecha 29 de junio 1.8 50

N°	ESTACION	TEMP. C°	CIELO	TIEMPO ESTADO DEL CIELO	VIENTO KMH	PRESION mb. red. a NM.	Lluvia mm. 12 Hrs.	TEM
400	CARACAS (Obs. Cagigal).							
401	MARACAY	23	Cubierto		Calma	1012,8	1	
402	MARACAIBO	26	Nublado		E 8	1009,2	-	
403	MAIQUETIA LA GUAIRA							
404	MATURIN	24	Cubierto		Calma	-	13	
405	CIUDAD BOLIVAR	?	parc.nubl.		ENE 10	1009,8	6	
406	MERIDA	17	Obstruido	Niebla	Calma	1006,6	0,4	
407	CORO	26	Nublado	Lluvia	E 27	1001,3	0,0	
408	BARQUISIMETO							
409	SAN FERNANDO DE APURE	24	Cubierto		Calma	1007,8	-	
410	SN. ANTONIO DEL TACHIRA	26	Nublado		N 8	1011,5		
411	STA. ELENA(Gran Sabana)	20	Nublado		W 3	-	6	
412	GUIRIA	27	Cubierto		NE 3	1012,5	-	
413	TUMEREMO	24	Cubierto		NE 3	1011,7	-	
414	BARCELONA							

OBSERVACIONES A LAS 1330 HLV. (1800 TMG) Fecha 29 de junio 1.9 50

N°	ESTACION	TEMP. C°	CIELO	TIEMPO ESTADO DEL CIELO	VIENTO KMH	PRESION mb. red. a NM.	Datos de la Radi Maracay
400	CARACAS (Obs. Cagigal).						
401	MARACAY	29	Cubierto	Lluvia	S 3	1012,6	
402	MARACAIBO	31	Nublado		N 3	1009,6	
403	MAIQUETIA LA GUAIRA	28	Nublado		E 16	1010,1	
404	MATURIN	27	Cubierto		Calma	-	
405	CIUDAD BOLIVAR	?	Nublado	Llovizna	SSE 5	1008,9	
406	MERIDA						
407	CORO	28	Nublado	Llovizna	E 35	1012,4	
408	BARQUISIMETO	26	Cubierto		E 10	1008,5	
409	SAN FERNANDO DE APURE	28	Cubierto		Calma	1007,9	
410	SAN ANTONIO DEL TACHIRA	27	Cubierto		Calma	1013,4	
411	SANTA ELENA(Gran Sabana)	23	Cubierto	Llovizna	E 10	-	
412	GUIRIA	30	Nublado		NE 5	1012,9	
413	TUMEREMO	30	Parc.nubl.		SE 8	1011,3	
414	BARCELONA						

OBSERVACIONES AEROLOGICAS (SONDEOS CON GLOBOS PILOTOS)

VIENTOS EN ALTURA (ESCALA 360° Y NUDOS).

ESTACION	HORA TMG	300 m/s NM	600 m/s NM	900 m/s NM	1.200 m/s NM	1.500 m/s NM	1.800 m/s NM	2.100 m/s NM	2.400 m/s NM	2.700 m/s NM	3
Maturin	1100	50/16									

ERIE A

ESTADOS UNIDOS DE VENEZUELA

SERVICIO DE METEOROLOGIA Y COMUNICACIONES DE LAS FUERZAS AEREAS

SECCION DE PREDICCION

NO 1 N° 2 BOLETIN METEOROLOGICO DEL Sabado 1 de Julio A LAS 1430 H.L.V.

INDICACIONES:

ION DEL AIRE: Las líneas representan isobatrazadas de 2 en 2 mb.

= Areas de alta presión (anticiclón).

= Areas de baja presión (ciclón).

CIPITACION:

= Areas con precipitación.

= Chaparrones

= Lloviznas

= Tormentas

= Nieblas

= Tromba

TES:

= Frente caliente

= Frente frio

= Onda del Este

= Convergencia intertropical.

= Onda en formación

= Linea de convergencia en altura.

= Linea de precipitaciones.

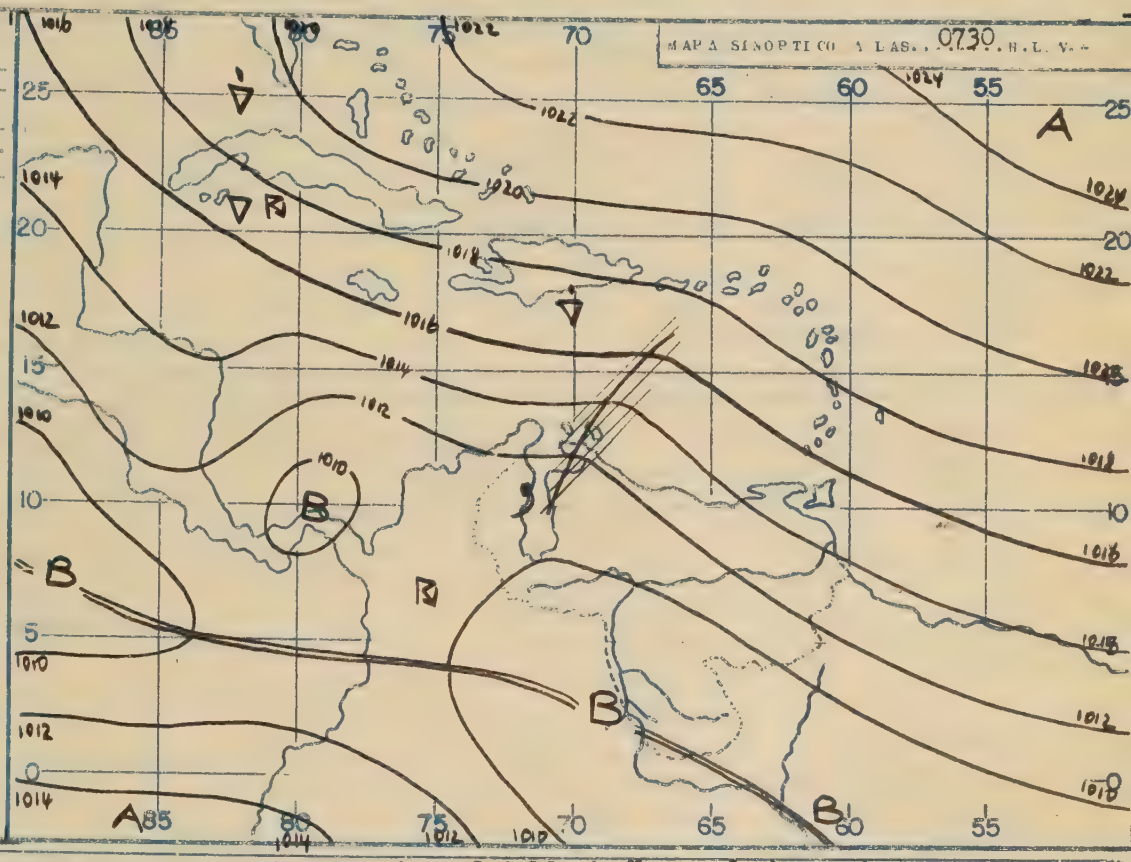

TUACION GENERAL: La Onda del Este esta situada sobre el Golfo de Venezuela,borrandose.

EMPO PROBABLE PARA EL DOMINGO 2 de JULIO 1950 De 00.00 a 24.00 horas H.L.V.

RRITORIO DE VENEZUELA:

ESTADOS ORIENTALES: Parcial nublado,luego nublado con posibilidad de chaparrones aislados. Viento ESE 10-15 kmh.Visibilidad 20-30 km.

ESTADOS CENTRALES: Parcialmente nublado.Por la tarde y noche probables lluvias aisladas y cielo cubierto.Viento SE 15-1o kmh,rotando a S 10-15 kmh a mediodía.Visibilidad 15-20 km.

ESTADOS OCCIDENTALES:Nublado con parciales lloviznas.En los Andes tormentas aisladas.Viento flojo,variable.Visibilidad 10-15 km.

LLES DE CARACAS:

Cubierto al amanecer con probables lloviznas.Luego 1-3/8 CU,formandose 3-5/8 CB por la tarde con chaparrones aislados despues de anochecer.Viento por la mañana flojo y variable,a mediodía ESE 10-20 kmh,turbulento.Visibilidad 10-15 km.Temp.máx en Caracas 26-27 C°.

LLES DE ARAGUA:

Restos de SC.Luego 1-3/8 CU,formandose al anochecer 3-5/8 CB con aislados chaparrones tormentosos.Viento ESE 5-10 kmh,a mediodía rotando a SE-SSE 10-20 kmh.Visibilidad 20 km. Temp.máx.en Maracay 30-31 C°.

IFICACION DE LA PREDICCION PARA MARACAY EL MA EL PRONOSTICADOR: A.W.Col.

OBSERVACIONES A LAS 0730 HLV. (1200 TMG) Fecha 1º de julio 1.9.50

Nº	ESTACION	TEMP. Cº	CIELO	ESTADO DEL TIEMPO	VIENTO KMH	PRESION mb. red. a NM.	Lluvia mm. 24 hrs.	TEMP.M
400	CARACAS (Obs. Cagigal).	19	-		SE 14	-	-	-
401	MARACAY	21	parc.nubl.		N 10	1016,0	1	19
402	MARACAIBO	25	Nublado		Calma	1011,9	16	24
403	MAIQUETIA LA GUAIRA							
404	MATURIN	26	Despejado		Calma	-	4	21
405	CIUDAD BOLIVAR	-	Nublado	Bruma	E 18	1014,1	2	-
406	MERIDA	15	Cubierto		Calma	1009,9	2	16
407	CORO							
408	BARQUISIMETO	20	Nublado		E 3	1012,3	2	19
409	SAN FERNANDO DE APURE	25	Nublado		Calma	1010,9	-	21
410	SAN ANTONIO DEL TACHIRA	26	Nublado		SSE 23	1014,6	-	21
411	SANTA ELENA (Gran Sabana)	18	Parc.nubl.		N 3	-	6,5	15
412	GUIRIA	27	Parc.nubl.		E 3	1016,3	-	21
413	TUMEREMO	25	Parc.nubl.		ESE 8	1015,6	3	19
414	BARCELONA							

OBSERVACIONES A LAS 1830 HLV. (2400 TMG) Fecha 30 de junio 1.9.50.

Nº	ESTACION	TEMP. Cº	CIELO	ESTADO DEL TIEMPO	VIENTO KMH	PRESION mb. red. a NM.	Lluvia mm. 12 hrs.	TEMP.M
400	CARACAS (Obs. Cagigal).							
401	MARACAY	27	Cubierto	Chaparrones	SE 10	1013,1	1	30
402	MARACAIBO							
403	MAIQUETIA LA GUAIRA							
404	MATURIN	24	Cubierto		NE 3	1020,0	3	28
405	CIUDAD BOLIVAR	-	Cubierto		NE 10	-	2	-
406	MERIDA							
407	CORO							
408	BARQUISIMETO							
409	SAN FERNANDO DE APURE							
410	SN. ANTONIO DEL TACHIRA							
411	STA ELENA (Gran Sabana)	21	Cubierto	Lluvia	Calma	-	6	26
412	GUIRIA	28	Cubierto		NE 18	1013,9	-	30
413	TUMEREMO							
414	BARCELONA							

OBSERVACIONES A LAS 1330 HLV. (1800 TMG) Fecha 30 de junio 1.9.50.

Nº	ESTACION	TEMP. Cº	CIELO	ESTADO DEL TIEMPO	VIENTO KMH	PRESION mb. red. a NM.	Datos de la Radio Maracay
400	CARACAS (Obs. Cagigal).						
401	MARACAY	29	Nublado		S 18	1013,7	
402	MARACAIBO						
403	MAIQUETIA LA GUAIRA						
404	MATURIN	32	Nublado		NE 14	1015,2	
405	CIUDAD BOLIVAR	-	Nublado		ENE 18	-	
406	MERIDA						
407	CORO						
408	BARQUISIMETO						
409	SAN FERNANDO DE APURE	31	Nublado		E 8	1009,9	
410	SAN ANTONIO DEL TACHIRA						
411	SANTA ELENA (Gran Sabana)	26	Nublado		SE 8	-	
412	GUIRIA	29	Cubierto		E 14	1014,2	
413	TUMEREMO	29	Nublado		ESE 8	1012,8	
414	BARCELONA						

OBSERVACIONES AEROLOGICAS (SONDEOS CON GLOBOS PILOTOS)

VIENTOS EN ALTURA (ESCALA 360° Y NUDOS).

ESTACION	HORA TMG	300 m. sNM	600 m/s NM	900 m.s NM	1.200 m.s NM	1.500 m.s NM	1.800 m.s NM	2.100 m.s NM	2.400 m.s NM	2.700 m. sNM	3. m.

SRIE A

ESTADOS UNIDOS DE VENEZUELA

SERVICIO DE METEOROLOGIA Y COMUNICACIONES DE LAS FUERZAS AEREAS

SECCION DE PREDICCION

) 1 N° 3 BOLETIN METEOROLOGICO DEL DOMINGO 2 de JULIO A LAS 1430 H.L.V.-

INDICACIONES:

ON DEL AIRE: Las líneas representan isobarazadas de 2 en 2 mb.

= Areas de alta presión (anticiclón).

= Areas de baja presión (ciclón)

IPITACION :

= Areas con precipitación.

= Chaparrones

= Lloviznas

= Tormentas

= Nieblas

= Tromba

ES:

= Frente caliente

= Frente frío

= Onda del Este

= Convergencia intertropical.

= Onda en formación

= Linea de convergencia en altura.

= Linea de precipitaciones.

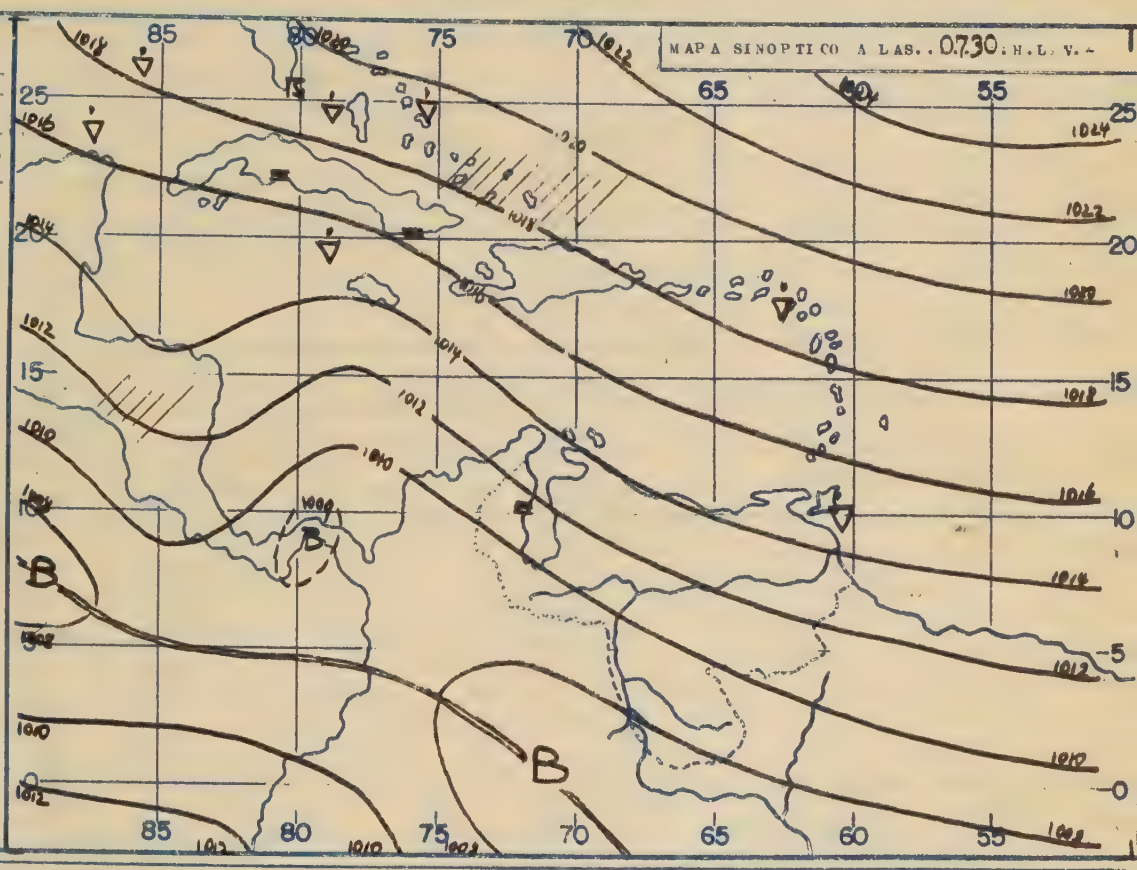

ACION GENERAL: Oscilación del Anticiclón de las Bermudas al Sur.

IPO PROBABLE PARA EL LUNES 3 de Julio 1950 De 00.00 a 24.00 horas H.L.V.-
ITORIO DE VENEZUELA:

Parcialmente nublado, por la tarde nubosidad variable. Probables tormentas aisladas con chubascos, especialmente en las Cordilleras de la Costa y en las Cuestas SE de los Andes. Visibilidad en general 10-20 km. Viento ESE-SE 5-1o kmh a mediodía rotando al SE -S 10-20 kmh, al anochecer flojo o calma.

ES DE CARACAS:

Capas de CI y AS. 1-3/8 SC y CU, por la tarde 2-4/8 CU, probabilidad de formación de una tormenta aislada al anochecer. Viento SE 10-20 kmh, turbulento a mediodía. Visibilidad 20 km. Temp. máx. en el Centro de Caracas 26-27 C°.

ES DE ARAGUA:

CI, As y restos de SC en las faldas de la Sierra, luego 1-3/8 CU. Probabilidad de formación de una tormenta aislada. Viento SE5-10 kmh, a mediodía 10-20 kmh, turbulento. Visibilidad 20-30 km. Temp, máx. en Maracay 31-32 C°.

FICACION DE LA PREDICCION PARA MARACAY EL MA..... EL PRONOSTICADOR: A.W.Col.....

OBSERVACIONES A LAS 0730 HLV. (1200 TMG) Fecha 2 de julio 1.9.50

Nº	ESTACION	TEMP. C°	CIELO	ESTADO DEL TIEMPO	VIENTO KMH.	PRESION mb. red. a NM.	Lluvia mm. 24 hrs.	TEMP.
400	CARACAS (Obs. Cagigal)	19	-		ESE 10	-	-	-
401	MARACAY	22	Nublado		Calma	1015,7	-	19
402	MARACAIBO	25	Parc.nubl.	Bruma	E 9	1012,2	-	24
403	MAIQUETIA LA GUAIRA	26	Nublado		NE 7	1012,4	-	24
404	MATURIN	26	Nublado		NE 23	-	-	21
405	CIUDAD BOLIVAR	?	Nublado		E 3	1012,2	1	-
406	MERIDA							
407	CORO							
408	BARQUISIMETO	21	Nublado	Bruma	Calma	1012,6	-	18
409	SAN FERNANDO DE APURE	29	Nublado		E 3	1011,1	-	21
410	SAN ANTONIO DEL TACHIRA							
411	SANTA ELENA (Gran Sabana)	20	Cubierto		Calma	-	15	17
412	GUIRIA	28	Nublado		NE 10	1015,7	2	-
413	TUMEREMO	25	Cubierto		E 2	1013,6	2	19
414	BARCELONA							

OBSERVACIONES A LAS 1830 HLV. (2400 TMG) Fecha 1º de julio 1.9.50

Nº	ESTACION	TEMP. C°	CIELO	ESTADO DEL TIEMPO	VIENTO KMH	PRESION mb. red. a NM.	Lluvia mm. 12 Hrs.	TEMP. M
400	CARACAS (Obs. Cagigal)							
401	MARACAY	26	Nublado		Calma	1013,5	-	31
402	MARACAIBO	28	Nublado		N 8	1009,3	-	32
403	MAIQUETIA LA GUAIRA	27	Nublado		ENE 36	1010,5	-	27
404	MATURIN	26	Despejado		Calma	-	-	32
405	CIUDAD BOLIVAR	-	Nublado		E 21	1010,5	-	32
406	MERIDA	19	Cubierto		Calma	?	-	27
407	CORO	27	Nublado	Bruma	E 27	1012,4	-	32
408	BARQUISIMETO							
409	SAN FERNANDO DE APURE	28	Parc.nubl.		Calma	1007,3	-	33
410	SN. ANTONIO DEL TACHIRA	28	Nublado		SSE 14	1012,0	-	31
411	STA. ELENA (Gran Sabana)	2c	Parc.nubl.		Calma	-	13	27
412	GUIRIA	27	Nublado		N 3	1014,3	-	31
413	TUMEREMO	22	Cubierto		NE 2	1013,3	0,3	31
414	BARCELONA							

OBSERVACIONES A LAS 1330 HLV. (1800 TMG) Fecha 1º de julio 1.9.50

Nº	ESTACION	TEMP. C°	CIELO	ESTADO DEL TIEMPO	VIENTO KMH	PRESION mb. red. a NM.	Datos de la Radios Maracay
400	CARACAS (Obs. Cagigal)						
401	MARACAY	29	Nublado		S 28	1014,7	
402	MARACAIBO	31	Nublado		N 3	1011,0	
403	MAIQUETIA LA GUAIRA						
404	MATURIN	30	Nublado		NE 33	1015,9	
405	CIUDAD BOLIVAR	?	Nublado		ENE 14	1011,5	
406	MERIDA	16	Nublado		ENE 12	?	
407	CORO	31	Nublado		E 55	1012,8	
408	BARQUISIMETO	27	Cubierto		SSE 21	1011,3	
409	SAN FERNANDO DE APURE	30	Cubierto		Calma	1009,3	
410	SAN ANTONIO DEL TACHIRA	29	Nublado		SSE 33	1013,1	
411	SANTA ELENA (Gran Sabana)	24	Nublado	Llovizna	NE 8	-	
412	GUIRIA	30	Parc.nubl.		E 16	1015,7	
413	TUMEREMO	30	Nublado	Chaparrones		1013,4	
414	BARCELONA						

OBSERVACIONES AEROLOGICAS (SONDEOS CON GLOBOS PILOTOS)

VIENTOS EN ALTURA (ESCALA 360° X NUDOS).

ESTACION	HORA TMG	200 m/s sNM	600 m/s NM	900 m.s NM	1.200 m.s NM	1.500 m.s NM	1.800 m.s NM	2.100 m.s NM	2.400 m.s NM	2.700 m. sNM	3. m.

LIE A

ESTADOS UNIDOS DE VENEZUELA

SERVICIO DE METEOROLOGIA Y COMUNICACIONES DE LAS FUERZAS AEREAS

SECCION DE PREDICCION

1 N° 4 BOLETIN METEOROLOGICO DEL LUNES.3.de.JULIO. A LAS 1430 H.L.V.-

INDICACIONES:

N DEL AIRE: Las líneas representan isobazadas de 2 en 2 mb.
= Areas de alta presión (anticiclón).
= Areas de baja presión (ciclón).

ITACION:
= Areas con precipitación.
= Chaparrones
= Lloviznas
= Tormentas
= Niebla
= Tromba

= Frente frío caliente
= Frente cálido frío
= Onda del Este
= Convergencia intertropical.
= Onda en formación
= Linea de convergencia en altura.
= Linea de precipitaciones.

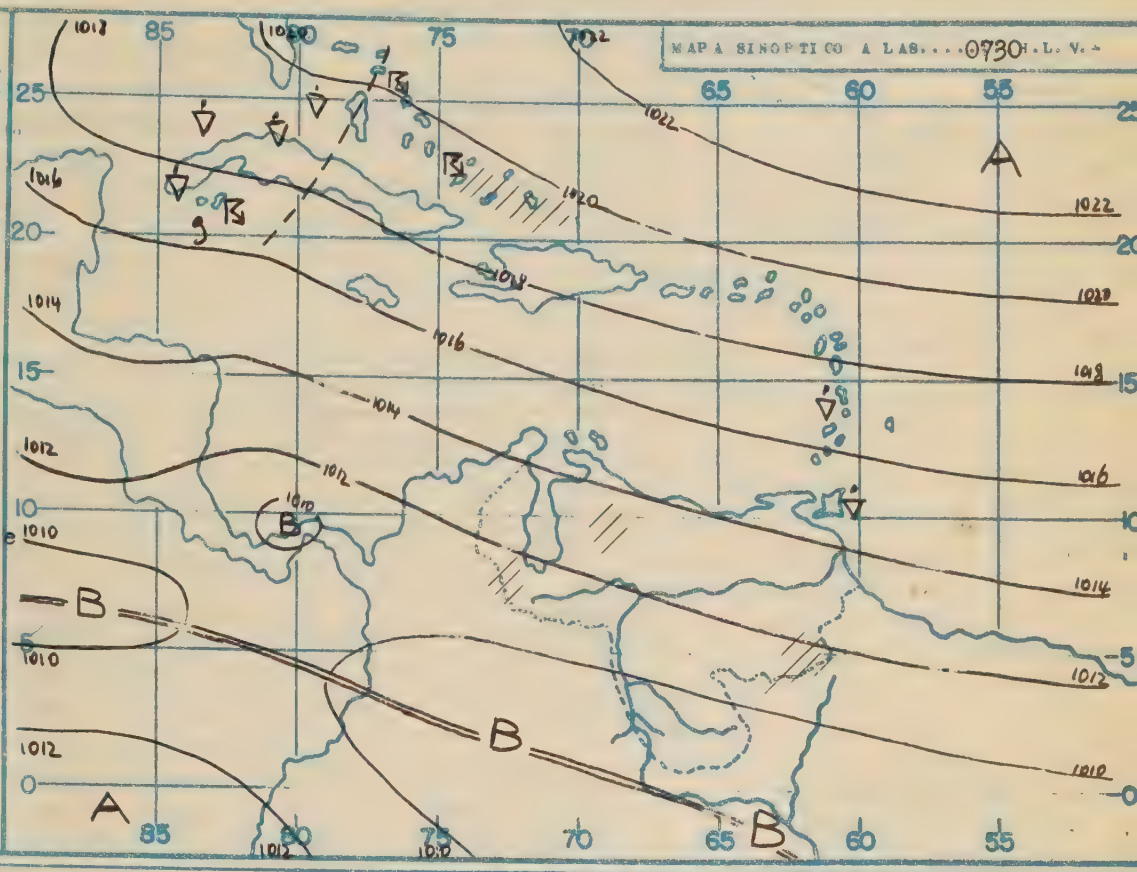

ACION GENERAL: La Corriente general de ESE sopla sobre el Norte del Continente Sudamericano. o hay caracteristicas de perturbaciones frontales,lo que significa relativamente buen tiempo on algunos chaparrones,especialmente por la tarde.

PO PROBABLE PARA EL Martes.4.de.Julio. 1950 De 00.00 a 24.00 horas H.L.V.-
TORIO DE VENEZUELA

ESTADOS ORIENTALES: Nublado,por la tarde nubosidad variable con algunas lloviznas o chaparrones.Viento en general E-ESE 5-10 kmh.Visibilidad 15-20 km.

ESTADOS CENTRALES: Parcialmente nublado,luego nublado con aislados chaparrones,especialmente entre las 1500-1700 HLV.Viento flojo,a mediodía SE-S 10-15 kmh.Visibilidad en general 20 km.

ESTADOS OCCIDENTALES: Nublado con parciales lloviznas por la mañana.Los Andes cubierto con posibles tormentas aosladas.Viento flojo,excepto en Falcón E-ESE 20-30 kmh. Visibilidad 10-15 km.

ES DE CARACAS:

Al amanecer nublado con probales lloviznas.Luego 2-4/8 CU.Por la tarde nublado con chaparrones aislados,especialmente en las faldas de las sierras.Viento ESE 10-20 kmh,rachado a mediodía.Visibilidad 20 km.

ES DE ARAGUA:

Varias capas de SC y AC,probables lloviznas al amanecer,luego 1-3/8 CU,aumentando a 3-5/8 CU por la tarde con capas de AC y CS.Posibilidad de aislados chaparrones en la tarde.Aclarando en la noche.Viento SE-S 5-10 kmh.Visibilidad 15-20 km. Temp.máx.en Maracay 29-30 C°.

FICACION DE LA PREDICCION PARA MARACAY EL MA. EL PRONOSTICADOR. A.W.Gol.

OBSERVACIONES A LAS 0730 HLV. (1200 TMG) Fecha 3 de julio 1.950

N°	ESTACION	TEMP. C°	CIELO	ESTADO DEL CIELO (Tiempo)	VIENTO KMH.	PRESION mb. red. a NM.	Lluvia mm. 24 hrs.	TEMP.
400	CARACAS (Obs. Cagigal).							
401	BARAGUA	22	Cubierto		Calma	1015,7		
402	MAIQUETIA	27	Parc.nubl.		NE 3	1012,6		
403	MAIQUETIA LA GUAIRA							
404	MATURIN	24	Cubierto		NE 3	-		
405	CIUDAD BOLIVAR	-	Nublado		E 5	1013,3		
406	MERIDA	16	Nublado		Calma	1009,2		
407	CORO	26	Nublado		ESE 14	1015,2		
408	BARQUISIMETO	21	Nublado	Neblina	E 7	1012,2		
409	SAN FERNANDO DE APURE	24	Nublado		Calma	1011,1		
410	SAN ANTONIO DEL TACHIRA	26	Cubierto	Chaparrón	S 8	1015,4		
411	SANTA ELENA (Gran Sabana)	19	Nublado	Lluvia	Calma	-		
412	GUIRIA	28	Nublado		E 8	1015,1		
413	TUCUPITA	22	Cubierto		NE 3	1014,7		
414	BARCELONA							

OBSERVACIONES A LAS 1830 HLV. (2400 TMG) Fecha 2 de julio 1.950

N°	ESTACION	TEMP. C°	CIELO	ESTADO DEL CIELO (Tiempo)	VIENTO KMH	PRESION mb. red. a NM.	Lluvia mm. 12 Hrs.	TEMP.
400	CARACAS (Obs. Cagigal).							
401	BARAGUA	26	Nublado		SE 10	1013,1		
402	MARACAIBO	29	Parc.nubl.		N 3	1009,3		
403	MAIQUETIA LA GUAIRA							
404	MATURIN	25	Cubierto		Calma	-		
405	CIUDAD BOLIVAR	-	Cubierto		SSE 7	1010,9		
406	MERIDA							
407	CORO	27	Nublado		ESE 36	1012,4		
408	BARQUISIMETO							
409	SAN FERNANDO DE APURE	26	Parc.nubl.		Calma	1007,4		
410	SAN ANTONIO DEL TACHIRA	28	Nublado	Bruma	Calma	1012,2		
411	STA. ELENA (Gran Sabana)	22	Cubierto		Calma	-		
412	GUIRIA	26	Cubierto		NE 14	1013,9		
413	TUCUPITA	21	Cubierto		NE 2	1013,5		
414	BARCELONA							

OBSERVACIONES A LAS 1330 HLV. (1800 TMG) Fecha 2 de julio 1.950

N°	ESTACION	TEMP. C°	CIELO	ESTADO DEL CIELO (Tiempo)	VIENTO KMH	PRESION mb. red. a NM.	Datos de la Radio Maracay
400	CARACAS (Obs. Cagigal)	23,3	Nublado		S 29	-	
401	BARAGUA	29	Nublado		SE 7	1014,3	
402	MARACAIBO	33	Parc.nubl.		E 3	1010,9	
403	MAIQUETIA LA GUAIRA						
404	MATURIN	25	Cubierto	Llovizna	E 3	-	
405	CIUDAD BOLIVAR	-	Nublado	Llovizna	E 27	1011,1	
406	MERIDA	21	Parc.nubl.		Calma	1007,5	
407	CORO						
408	BARQUISIMETO	28	Nublado	Lluvia	S 14	1010,6	
409	SAN FERNANDO DE APURE						
410	SAN ANTONIO DEL TACHIRA	32	Parc.nubl.	Bruma	SSE 23	1013,0	
411	SANTA ELENA (Gran Sabana)						
412	GUIRIA						
413	TUCUPITA	25	Cubierto	Llovizna	E 3	1016,6	
414	BARCELONA						

OBSERVACIONES AEROLOGICAS (SONDEOS CON GLOBOS PILOTOS)

VIENTOS EN ALTURA (ESCALA 360° Y NUDOS).

ESTACION	HORA TMG	300 m/s NM	600 m/s NM	900 m/s NM	1.200 m/s NM	1.500 m/s NM	1.800 m/s NM	2.100 m/s NM	2.400 m/s NM	2.700 m/s NM	3.0 m/s

ESTADOS UNIDOS DE VENEZUELA.

SERVICIO DE METEOROLOGIA Y COMUNICACIONES DE LAS FUERZAS AEREAS.

SECCION DE PREDICCION.

NO 1 N° 6 BOLETIN METEOROLOGICO DEL Miercoles,5 de Julio 1400

INDICACIONES

PRESION DEL AIRE Las lineas finas representan isobaras trazadas de 2 en 2 mb.

Area de alta presión. (anticiclón)

Area de baja presión. (ciclón)

PRECIPITACION

Areas con precipitación (continuas intermitentes).

Chaparrones.

Lloviznas

Tormentas

Nieblas.

FRENTES

Frente frio

Frente caliente

Onda del este

Convergencia intertropical.

Onda en formación.

Linea de convergencia en la altura

Linea de precipitaciones.

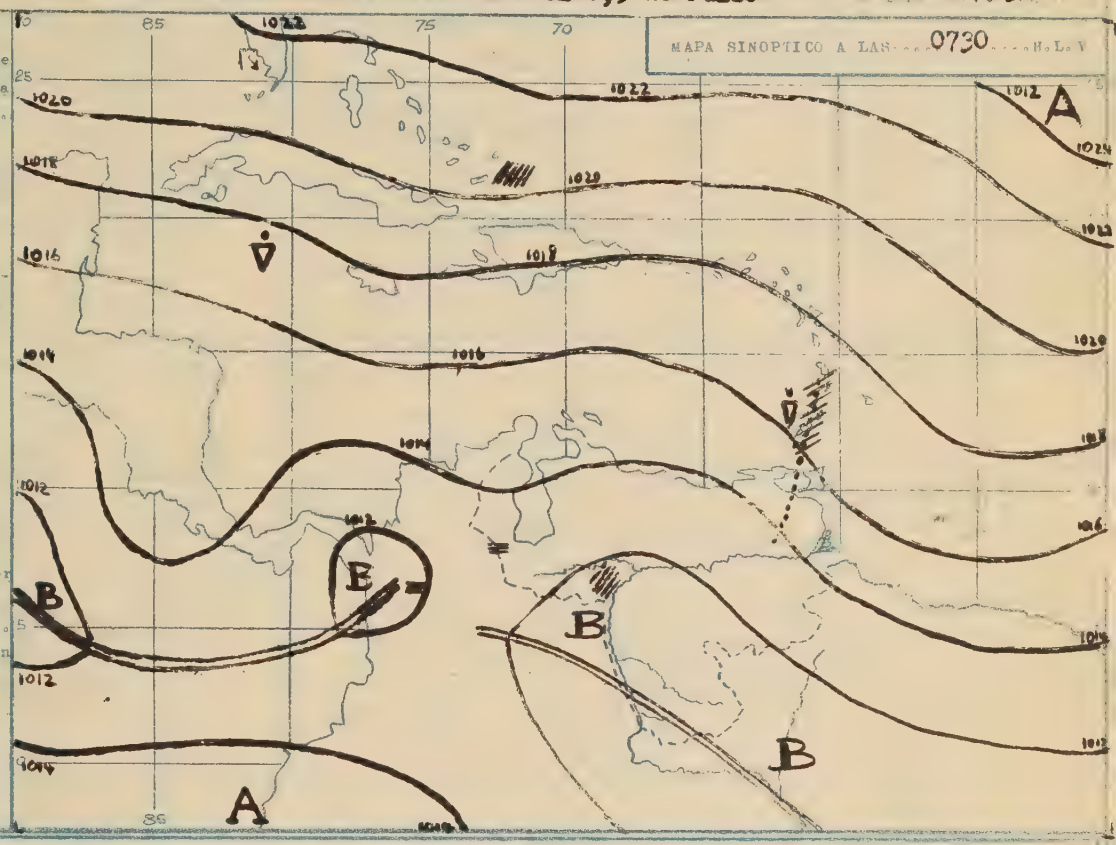

SITUACION GENERAL

Una linea de precipitaciones,formada en el Delta del Orinoco,está atravesando el Norte del pais, afectándo las zonas costales con chaparrones tormentosos .

TIEMPO PROBABLE PARA EL Jueves,6 de Julio

TERRITORIO DE VENEZUELA

Estados Orientales: Parcialmente nublado o nublado,probables tormentas aisladas por la tarde. Viento SE-S en Guayana,en el Norte E-ENE de 10-15 kmh.Visibilidad de 20-30 km.

Estados Centrales:A la noche y al amanecer cubierto o nublado con probables lloviznas débiles. Luego nublado.Al anochecer lluvias débiles tormentosas.En la costa norte por la tarde lluvias según el avance de la linea de precipitaciones.En los Llanos chaparrones por la tarde.Viento flojo,a mediodia 10-20 kmh.Visibilidad 20-30 km.

Estados Occidentales:Parcialmente nublado,luego nublado,lluvias parciales en la costa.Viento NE-E 5-10 kmh,excepto en la costa E 20-30 kmh.Visibilidad 10-15 km.

VALLES DE CARACAS:

Cubierto o nublado con SC al amanecer.Luego nublado con chaparrones tormentosos por la tarde. Cubierto en la noche.Viento SE 10-20 kmh.Visibilidad 15 km.

VALLES DE ARAGUA

De 4-6/8 SC y AC en la noche.Por la mañana 2-4/8 CU,base 800-900 m.Al anochecer 7-8/8 SC y CU con débiles lluvias de carácter tormentoso.Viento SE-E 5-10 kmh.Visibilidad 20-30 km.

Temp.Max. en Maracay 31-32 C°.

EL PRONOSTICADOR
A.W.Gol.

OBSERVACIONES A LAS 07.30 H.L.V. (12.00 T.M.G.) FECHA 5 de Julio 1.950

N	ESTACION	TEMPERATURA C°	CIELO	ESTADO DEL TIEMPO	VIENTO KMH	PRESION Mb red.NM	LLUVIA 24h mm	TEM MINI
	CARACAS (Obs. CAGIGAL)	19.3	Nublado		SE 18	-		1
401	MARACAY	21	Cubierto		Calma	101[illegible].2	0.1	2
402	MARACAIBO	27	Nublado		NE 3	1014.9	-	2
403	MAIQUETIA LA GUAIRA							
404	MATURIN	25	Parc.Nubl.		Calma	-	6.0	2
405	CIUDAD BOLIVAR	-	Nublado		ENE 10	1014.7	5.0	-
406	MERIDA	15	Cubierto		Calma	1012.9	1.0	1
407	COBO	26	Parc.Nubl.		E 36	1017.0	-	2
408	BARQUISIMETO							
409	SAN FERNANDO	21	Cubierto		Calma	1013.2	20.0	1
410	SAN ANTONIO	23	Nublado	Bruma	Calma	1018.6	3.0	2
411	SANTA ELENA							
412	GUIRIA	28	Parc.Nubl.		NE 7	1017.0	-	2
413	TUMEREMO	23	Cubierto		SE 2	1016.9	7.0	1

OBSERVACIONES A LAS 18.30 H.L.V. (24.00 T.M.G.) FECHA 4 de Julio 1 950

N	ESTACION	TEMPERATURA C°	CIELO	ESTADO DEL TIEMPO	VIENTO KMH	PRESION Mb red.NM	Lluvia 24h mm	TEM MAXI
	CARACAS (Obs. CAGIGAL)							
401	MARACAY	23	Cubierto		E 8	1015.2	0.1	3
402	MARACAIBO							
403	MAIQUETIA LA GUAIRA							
404	MATURIN	26	Parc.Nubl.		Calma	-	5.0	3
405	CIUDAD BOLIVAR	-	Nublado		ENE 17	1012.1	5.0	-
406	MERIDA							
407	COBO							
408	BARQUISIMETO							
409	SAN FERNANDO							
410	SAN ANTONIO							
411	SANTA ELENA	21	Despejado		Calma	-	-	2
412	GUIRIA	27	Nublado		N 3	1014.2	-	3
413	TUMEREMO	22	Cubierto		E 2	1013.7	6.0	7

OBSERVACIONES A LAS 13.30 H.L.V. (18.00 T.M.G.) FECHA 4 de Julio 1.950

	ESTACION	TEMPERATURA C°	CIELO	ESTADO DEL TIEMPO	VIENTO KMH	PRESION Mb red.NM		
	CARACAS (Obs. CAGIGAL)	24.4	Nublado		SE 31	-		
401	MARACAY	30	Cubierto		Calma	1014.3		
402	MARACAIBO	31	Cubierto		Calma	1012.1		
403	MAIQUETIA LA GUAIRA	30	Nublado		ESE 10	1011.4		
404	MATURIN							
405	CIUDAD BOLIVAR							
406	MERIDA							
407	COBO	32	Nublado		ESE 36	1012.1		
408	BARQUISIMETO	26	Nublado		SE 18	1012.1		
409	SAN FERNANDO	29	Nublado		Calma	1008.4		
410	SAN ANTONIO	23	Cubierto		SSE 14	1015.9		
411	SANTA ELENA							
412	GUIRIA							
413	TUMEREMO							

OBSERVACIONES AEROLOGICAS (SONDEOS CON GLOBOS PILOTO)

VIENTOS EN ALTURA (ESCALA 360° Y NUDOS).

ESTACION	HORA TMG	300 m.	600 m.	900 m.	1200 m.	1500 m	1800 m	2100 m	2400 m	2700 m	3

Impreso en el SMC

ESTADOS UNIDOS DE VENEZUELA.

SERVICIO DE METEOROLOGIA Y COMUNICACIONES DE LAS FUERZAS AEREAS.

SECCION DE PREDICCION.

90 1 Nº 7 BOLETIN METEOROLOGICO DEL Jueves, 6 de Julio A LAS 1400 H.L.V.

INDICACIONES:

PRESION DEL AIRE: Las líneas representan isobaras trazadas de 2 en 2 mb.

Area de alta presión. (anticiclón)

Area de baja presión. (ciclón)

PRECIPITACIONES:

Areas con precipitación. (continuas. intermitentes).

Chaparrones.

Lloviznas

Tormentas

Nieblas.

FRENTES

Frente frío.

Frente caliente

Onda del este

Convergencia intertropical.

Onda en formación.

Linea de convergencia en la altura.

Linea de precipitaciones.

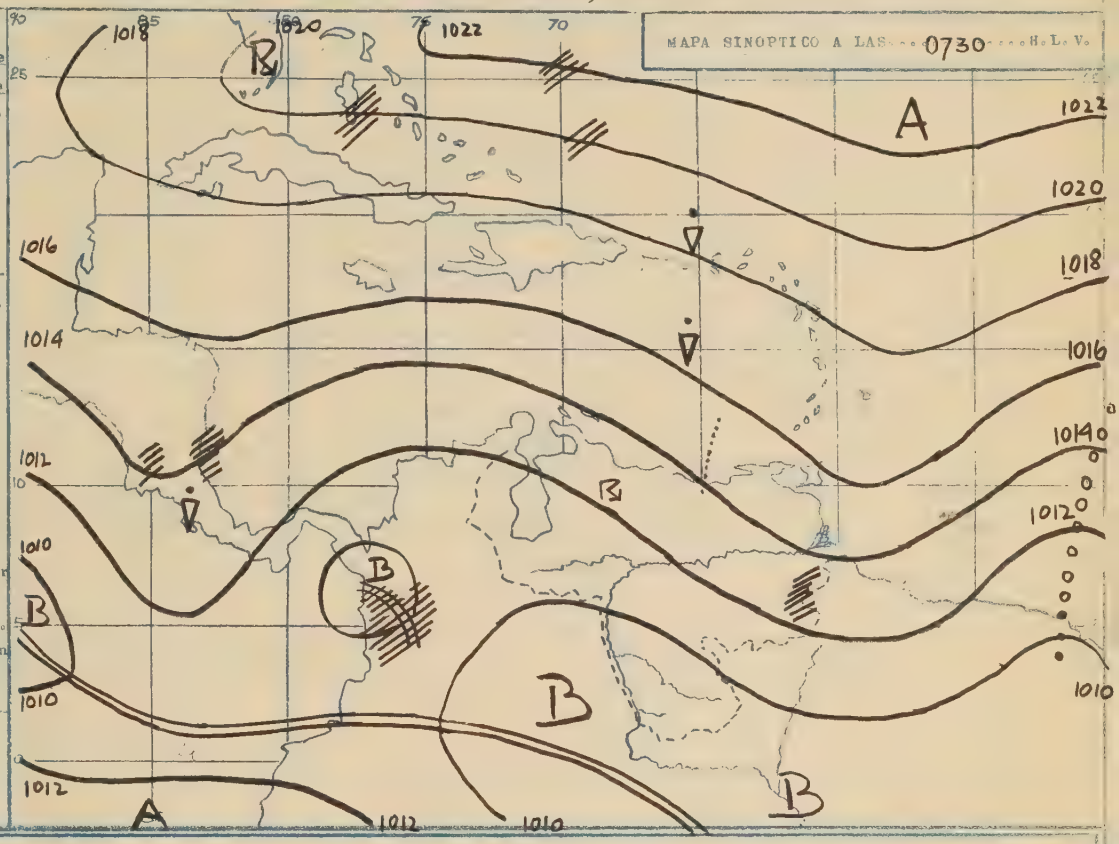

SITUACION GENERAL

La débil línea de precipitación o de inestabilidad está situada a 65°W, moviéndose con 15kmh al W. Detrás de la línea está un dorsal anticiclónico, afectando el Norte del País con buen tiempo. Aproximadamente a 51°W y sobre la Guayana Francesa parece formarse una Onda del Este que afectará en la noche del 7 al 8 de julio las Zonas Orientales del País.

TIEMPO PROBABLE PARA EL Viernes, 7 de julio 1.950 De 00.00 a 24.00 hs. H.L.V.

TERRITORIO DE VENEZUELA

Estados Orientales y Centrales: En la noche y por la mañana parcialmente nublado con CU de buen tiempo. En valles cerrados capas de nieblas. Tormentas aisladas por la tarde, especialmente en las cuestas SE de las sierras y en la cuenca del Orinoco, que pueden tardar hasta la noche aclarando después. Viento generalmente SE-S, flojo que aumenta a medio día a 10-20 kmh. Visibilidad 20 a 25 Km. Temperaturas máximas de 33 a 34 C°.

Estados Occidentales: En las horas tempranas nublado, con probables lloviznas ligeras por la mañana. En el día nubosidad variable. En los Andes tormentas aisladas y moderadas. En Falcón casi despejado con vientos moderados del ESE 25-35 KMH, turbulento, probables tempestades de polvo. Visibilidad en general 10 a 20 Km. Temperaturas aumentando.

VALLES DE CARACAS

Capas de Stratus en las faldas de las Sierras, que se forman en la noche y al amanecer. Por la mañana formación de 2-4/8 CU y SC que aumentan por la tarde a 3-5/8. Posibilidad de una tormenta aislada en la noche. Vientos del SE-S, flojo por la mañana, a mediodía 15-25 kmh y turbulento. Visibilidad 15 a 20 km. Temperatura máx. para Caracas (Ciudad) 27-28C°.

VALLES DE ARAGUA

Casi despejado en la noche y al amanecer. Por la mañana formándose 1-3/8 CU. Por la tarde 2-4/8 CU con 4-6/8 AC. Poca posibilidad de tormenta aislada al atardecer. Aclarando en la noche. Viento del S-SSE flojo, a mediodía reforsándose a 10-15 kmh. Visibilidad 25 km. Temperatura máxima en Maracay 32-33 C°

Verificación de la predicción de los primeros 10 díaz.- 84,8 %

EL PRONOSTICADOR

A.W.Gol.-

OBSERVACIONES A LAS 07.30 H.L.V. (12.00 T.M.G.) FECHA 6 de julio 1.950

Nº	ESTACION	TEMPERATURA C°	CIELO	ESTADO DEL TIEMPO	VIENTO KMH	PRESION mb Red.NM.	LLUVIA 24h mm.	TEMP MINIM
	CARACAS (Obs. CAGIGAL)	18.6	Nublado	— —	S 12	—	—.	—
401	MARACAY	22.8	Casi desp.	— —	Calma	1016.3	—	19
402	MARACAIBO	26.2	Casi desp.	Bruma	NE 3	1013.3	2.0	29
403	MAIQUETIA LA GUAIRA	26.6	Casi desp.	— —	NE 3	1011.9	—	25
404	MATURIN	25.0	Despejado	— —	Calma		3.0	21
405	CIUDAD BOLIVAR	—	Parc.nubl.	— —	E 36.0	1014.7	5.0	—
406	MERIDA							
407	CORO							
408	BARQUISIMETO	21.4	Cubierto	Neblina	E 7	1012.8	—	20
409	SAN FERNANDO							
410	SAN ANTONIO	21.2	Casi desp.	— —	Calma	—	—	19
411	SANTA ELENA							
412	GUIRIA	29.6	Casi desp.	— —	E 3	—	—	26
413	TUMEREMO	22.6	Cubierto	Llovizna	E 3	1014.7	2.0	17

OBSERVACIONES A LAS 18.30 H.L.V. (24.00 T.M.G.) FECHA 5 de julio 1.950

Nº	ESTACION	TEMPERATURA C°	CIELO	ESTADO DEL TIEMPO	VIENTO KMH	PRESION Mb Red. NM.	Lluvia 12h mm.	TEMP MAXI
	CARACAS (Obs. CAGIGAL)	—	—	— —	—	—	—	2
401	MARACAY	25.5	Casi Nubl.	— —	Calma	1015.5	—	3
402	MARACAIBO							
403	MAIQUETIA LA GUAIRA							
404	MATURIN							
405	CIUDAD BOLIVAR							
406	MERIDA							
407	CORO							
408	BARQUISIMETO							
409	SAN FERNANDO							
410	SAN ANTONIO							
411	SANTA ELENA							
412	GUIRIA							
413	TUMEREMO							

OBSERVACIONES A LAS 13.30 H.L.V. (18.00 T.M.G.) FECHA 5 de julio 1.950

	ESTACION	TEMPERATURA C°	CIELO	ESTADO DEL TIEMPO	VIENTO KMH	PRESION mb Red. NM.		
	CARACAS (Obs. CAGIGAL)	25.0	Parc.nubl.		SSE 34	—		
401	MARACAY	30.4	Nublado	---	S 31	1014.9		
402	MARACAIBO							
403	MAIQUETIA LA GUAIRA							
404	MATURIN							
405	CIUDAD BOLIVAR							
406	MERIDA							
407	CORO							
408	BARQUISIMETO							
409	SAN FERNANDO							
410	SAN ANTONIO							
411	SANTA ELENA							
412	GUIRIA							
413	TUMEREMO							

OBSERVACIONES AEROLOGICAS (SONDEOS CON GLOBOS PILOTO)

VIENTOS EN ALTURA (ESCALA 360° Y NUDOS)

ESTACION	HORA TMG	300 m.	600 m.	900 m	1200 m	1500 m	1800 m	2100 m	2400 m	2700 m	30

ESTADOS UNIDOS DE VENEZUELA.

SERVICIO DE METEOROLOGIA Y COMUNICACIONES DE LAS FUERZAS AEREAS.

SECCION DE PREDICCION.

1 N° 8 BOLETIN METEOROLOGICO DEL Viernes 7 de julio A LAS 13.00 H.L.V.

INDICACIONES:

SION DEL AIRE: Las line inas representan isoba trazadas de 2 en 2 mb.

Area de alta presión. (anticiclón)

Area de baja presión. (ciclón)

CIPITACION:

Areas con precipitación: (continuas, intermitentes).

Chaparrones.

Lloviznas

Tormentas

Nieblas.

NTES

Frente frío

Frente caliente

Onda del este

Convergencia inter tropical.

Onda en formación.

Linea de convergencia en la altura.

Linea de precipitaciones.

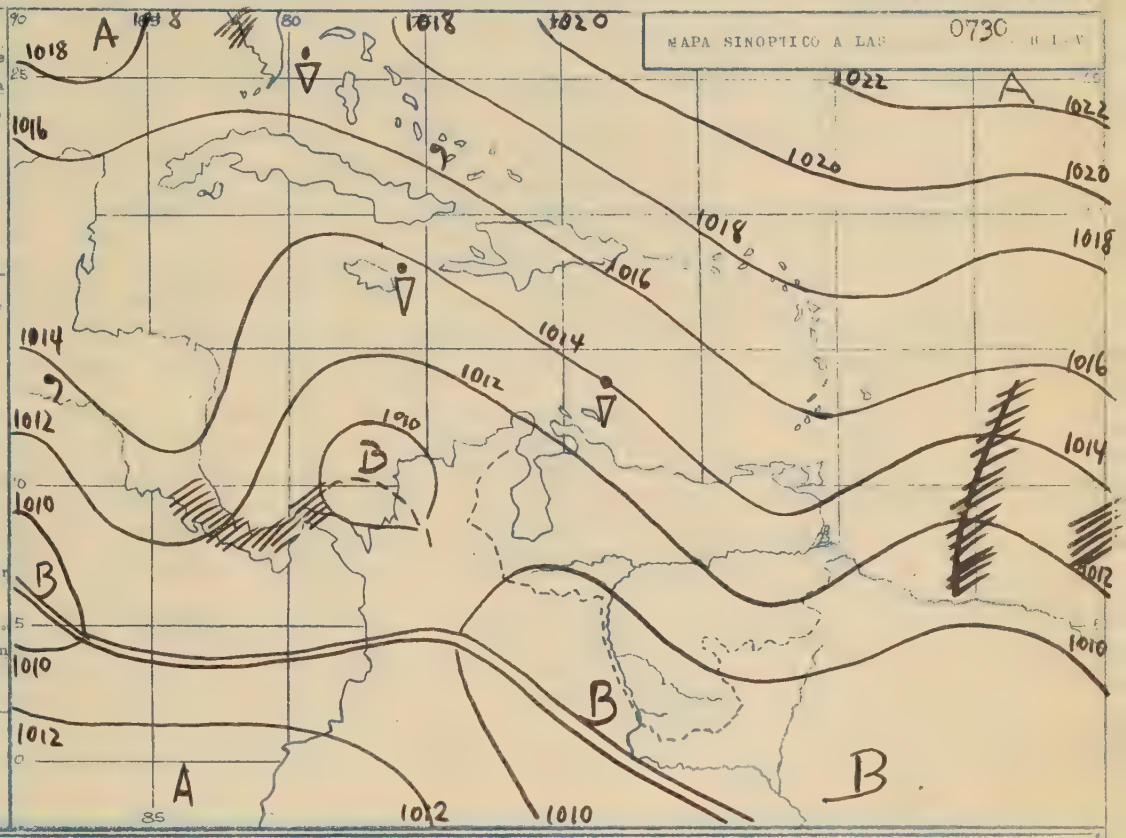

l dorsal anticiclónico, situado sobre el norte del País, se desplaza hacia el Norte de la Zona occidental. La Onda del Este, situado hoy a 55°W y sobre la Guayana Holandesa, afectará en las horas tempranas del 8 de julio el Delta del Orinoco y la Región de la Guayana.

TIEMPO PROBABLE PARA EL Sábado 8 de julio 1.950 De 00.00 a 24.00 hs. H.L.V.

ERRITORIO DE VENEZUELA.

Estados Orientales: Cubierto con lloviznas en las horas tempranas. Por la mañana y por la tarde con formación de CB originando chaparrones probablemente moderados. Por la noche cubierto con ligeras lluvias. Viento E-ESE 10-15 kmh. reforzándose en los chaparrones. Visibilidad por la mañana de 5-10 km., luego 10-15 km. Temperaturas máximas de 27-28 C°.

Estados Centrales: En la noche casi despejado y probable formación de capas de Stratus en los valles. Por la mañana y por la tarde parcialmente nublado de CU de buen tiempo. Al anochecer una pequeña inclinación de formación de tormenta aislada en las Sierras. Aclarando en la noche. Viento E-SE flojo, aumentando gradualmente a mediodía de 15-20 kmh. Visibilidad en general 30km Temperaturas máximas 33-34C°.

Estados Occidentales: Todo el día parcialmente nublado. En los Andes Tormentas aisladas. Viento E-E 5-10 kmh. Visibilidad 10-20 km. Temperaturas aumentando.

ALLES DE CARACAS

Restos de nubes bajas en las faldas de las Sierras por las horas tempranas. Desarrollo de 1-3/8 CU de buen tiempo durante las horas del día. Un pequeño porcentaje de formación de tormenta aislada en las últimas horas del día. Despejandose por la noche. Viento SE 10-15 kmh. Visibilidad 20km. Temperatura máxima en Caracas (Ciudad) 28 C°.

ALLES DE ARAGUA

Formación de 3-4/8 SC en las primeras horas con posibilidad de ligeras lloviznas. En el día 2-4/8 CU, disminuyendo en la noche. Viento flojo, a mediodía S-SSE 10-20 kmh. Visibilidad 20-30 km.

Temperatura máxima en Maracay 33-34 C°.

Verificación de la Predicción para Maracay el día 6 de julio 82%

EL PRONOSTICADOR

A. W. Col.

OBSERVACIONES A LAS 07.30 H.L.V. (12.00 T.M.G.) FECHA 7 de julio 1.950

Nº	ESTACION	TEMPERATURA C°	CIELO	ESTADO DEL TIEMPO	VIENTO KMH	PRESION Mb	[illegible]	[illegible]
	CARACAS (Obs. CAPITAL)	20.0	Parc.Nubl.		SE 7	-	-	16
401	MARACAY	24.0	" "		Calma	1014.8	-	18
[illegible]	MARACAIBO	25.9	Cubierto		NNE 3	1012.0	-	25
[illegible]	MAIQUETIA LA GUAIRA							
404	MATURIN	26.0	Parc.Nubl.		Calma	-	-	22
405	CIUDAD BOLIVAR	-	" "		E 3	1013.1	-	-
406	MERIDA	16.8	Nublado		Calma	1007.2	9.0	14
[illegible]	CORO							
408	BARQUISIMETO	21.0	Cubierto	Neblina	ENE 3	1011.8	-	19
409	SAN FERNANDO	25.0	Despejado		NE 7	1010.3	1.0	19
410	SAN ANTONIO	26.0	Nublado		S 14	1014.3	6.0	21
411	SANTA ELENA	20.6	Parc.Nubl.		Calma	-	2.0	18
412	GUIRIA	24.8	Nublado		ESE 7	1013.9	-	20
413	TUMEREMO	28.3	Parc.Nubl.		E 3	1014.3	-	23

OBSERVACIONES A LAS 18.30 H.L.V. (24.00 T.M.G.) FECHA 6 de julio 1.950

Nº	ESTACION	TEMPERATURA C°	CIELO	ESTADO DEL TIEMPO	VIENTO KMH	PRESION Mb	Lluvia [illegible] mm	TE MAX
	CARACAS (Obs. CAPITAL)							
401	A PAY	25.7	Nublado		Calma	1013.5	-	32
[illegible]	MARACAIBO	29.3	Cubierto		N 8	1016.2		33
[illegible]	MAIQUETIA LA GUAIRA							
[illegible]	MATURIN	26.2	Parc.Nubl.		Calma	1015.4	-	32
[illegible]	CIUDAD BOLIVAR	-	" "		E 8	1010.7	-	-
406	MERIDA	18.3	Cubierto		SW 7	1007.7	-	23
[illegible]	CORO							
408	BARQUISIMETO							
[illegible]	[illegible]	29.8	Nublado		Calma	1007.7	1.0	33
[illegible]	[illegible]	28.4	"	Bruma	"	1013.8	6.0	34
411	SANTA ELENA	23.8	Cubierto	Llovizna	"	-	-	28
412	GUIRIA	27.0	Nublado		N 3	1013.9	-	30
413	TUMEREMO	32.1	Cubierto		ENE 3	1012.2	-	31

OBSERVACIONES A LAS 13.30 H.L.V. (18.00 T.M.G.) FECHA 6 de julio 1.950

Nº	ESTACION	TEMPERATURA C°	CIELO	ESTADO DEL TIEMPO	VIENTO KMH	PRESION Mb		
	CARACAS (Obs. CAPITAL)	24.0	Nublado		SE 25	-		
401	MARACAY	30.8	Parc.Nubl.		S 3	1014.3		
402	MARACAIBO	32.1	Nublado		NNE 3	1011.9		
403	MAIQUETIA LA GUAIRA	30.4	Parc.Nubl.		NE 21	1010.6		
404	MATURIN							
405	CIUDAD BOLIVAR							
406	MERIDA	22.6	Nublado		WSW 3	1007.4		
407	CORO							
408	BARQUISIMETO	28.6	Parc.Nubl.		E 14	1010.6		
409	SAN FERNANDO	32.2	Nublado		Calma	1008.9		
412	SAN ANTONIO	31.6	Parc.Nubl.		SSE 33	1013.5		
411	SANTA ELENA							
12	[illegible]							
413	TUMEREMO							

OBSERVACIONES AEROLOGICAS (SONDEOS CON GLOBOS PILOTO)

VIENTOS EN ALTURA (ESCALA 360° Y NUDOS).

ESTACION	HORA TMG	300 m	600 m	900 m	1200 m	1500 m	1800 m	2100 m	2400 m	2700 m	30[illegible]

Impreso en el SMC.

ESTADOS UNIDOS DE VENEZUELA.

SERVICIO DE METEOROLOGIA Y COMUNICACIONES DE LAS FUERZAS AEREAS.

SECCION DE PREDICCION.

1 Nº 9 BOLETIN METEOROLOGICO DEL Sábado 8 de Julio A LAS 1300 H.L.V.

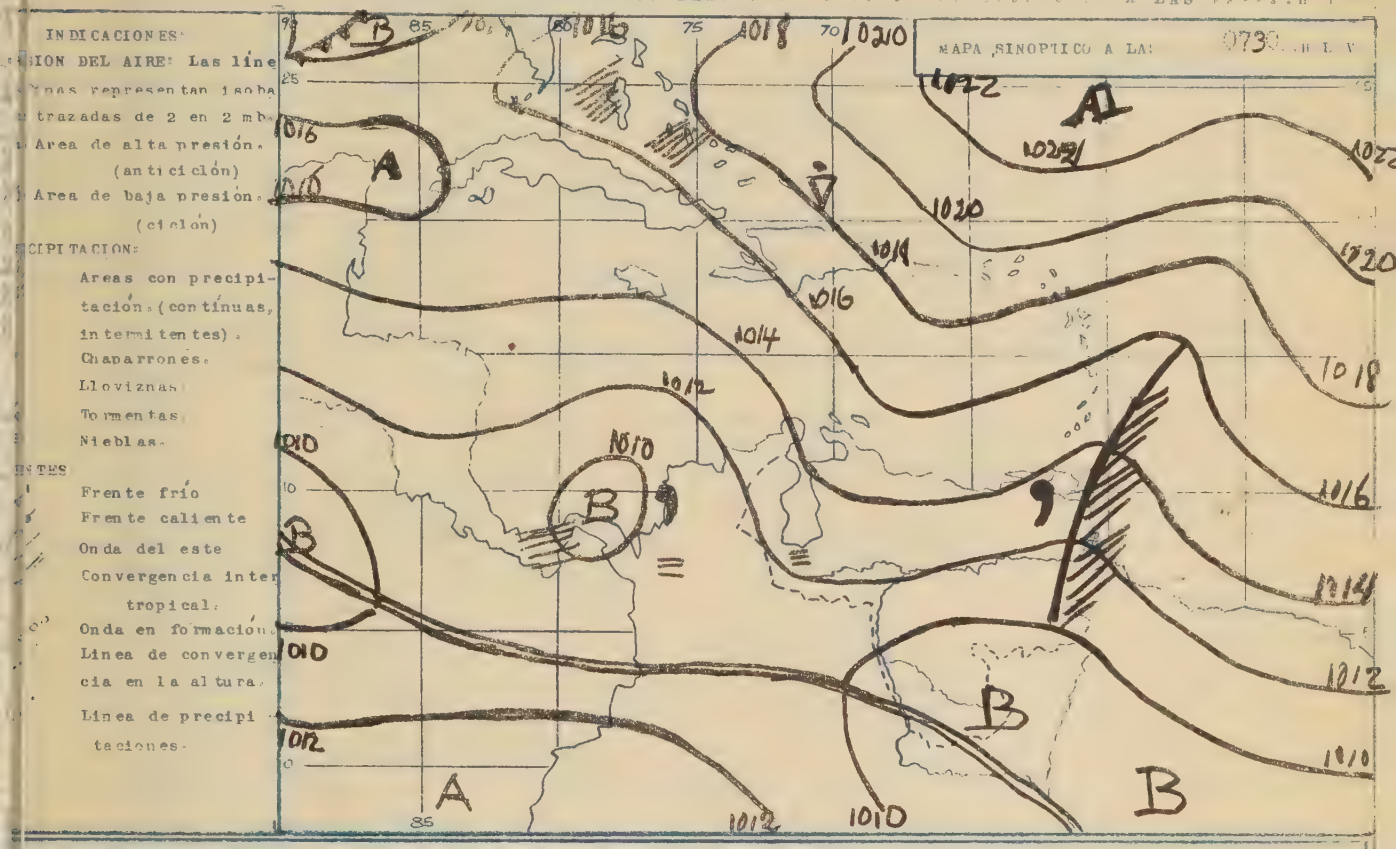

TUACION GENERAL

Onda del Este se encuentra ahora sobre la Zona oriental y afectará el dia 9 de Julio los tados Centrales.

IEMPO PROBABLE PARA EL Domingo 9 de Julio 1.950 De 00.00 a 24.00 hs. H.L.V.

ERRITORIO DE VENEZUELA

tados Orientales: Durante todo el día cubierto o nublado con parciales lloviznas por la ma-na y chaparrones por la tarde. Viento SE-E 5-10 kmh. Visibilidad en general 10 km. Temp. Máx. de -26 C°.

tados Centrales: En la madrugada nublado con ligeras lloviznas. Por la Mañana cubierto con biles chaparrones que aumentarán en intensidad en las horas de la tarde. En la noche cubierto n parciales lloviznas. Viento flojo, rotando, reforzándose en los chaparrones por la tarde. Vi-bilidad 10 km. Temp. Máx. 28-29 C°.

tados Occidentales: En la mañana parcialmente nublado. Por la tarde nubosidad variable, aumen-ndo al oscurecer con ligeras lloviznas, especialmente en los Estados Falcón y Lara. Los Andes ubierto con chaparrones aislados por la tarde. Viento E-ENE 10 kmh. Visibilidad 20 km. Temp. Máx. -33C° en la Zona baja, en los Andes 25-26 C°.

ALLES DE CARACAS:

nblado con débiles lloviznas al amanecer. Cielo cubierto durante el día con chaparrones, es-ecialmente en las horas 9-11 HLV y 15-17 HLV. Viento ESE 10-15 kmh. Visibilidad 15 km. emp. Máx. en Caracas-Ciudad 25 C°.

VALLES DE ARAGUA

-7/8 SC con ligeras lloviznas. Cubierto por la mañana con chaparrones, especialmente de 10-12 LV y 15-17 HLV. En la noche cubierto con probales lloviznas. Viento flojo, rotando, reforzándose n los chaparrones. Visibilidad 15 km.
emp. Máx. en Maracay 28-29 C°.

erificación de la predicción para Maracay el dia 7 de Julio 91 %

EL PRONOSTICADOR
A.W.Gol.

OBSERVACIONES A LAS 07.30 H.L.V. (12.00 T.M.G.) FECHA 8 de julio 1.950

	ESTACION	TEMPERATURA C°	CIELO	ESTADO DEL TIEMPO	VIENTO KMH	PRESION Mb	LLUVIA 24h mm.	T.M. MAXI.
	CARACAS [illegible]	19.0	Parc. Nubl.		S 3	-	-	-
401	MARACAY	22.8	Nublado		N 3	1015.2	-	19
402	MARACAIBO	26.3	Nublado		N 3	1013.2	-	24
403	MAIQUETIA LA GUAIRA							
404	MATURIN	24.0	Cubierto		Calma	-	2.0	23
[illegible]	CIUDAD BOLIVAR	-	Nublado		E 8	1013.7	-	-
[illegible]	MERIDA	16.1	Nublado		Calma	-	0.6	14
[illegible]	CORO	26.3	Nublado		E 8	1014.9	-	22
[illegible]	BARQUISIMETO							
[illegible]	SAN FERNANDO	24.6	Nublado		Calma	1010.5	-	22
[illegible]	SAN ANTONIO	21.4	Nublado		Calma	1015.9	-	20
[illegible]	SANTA ELENA	19.8	Nublado		Calma	-	10.0	17
[illegible]	GUIRIA	26.3	Nublado	Llovizna	N 14	1014.6	-	25
[illegible]	TUMEREMO	23.6	Cubierto		SE 10	1014.4	-	20

OBSERVACIONES A LAS 18.30 H.L.V. (24.00 T.M.G.) FECHA 7 de julio 1.950

	ESTACION	TEMPERATURA C°	CIELO	ESTADO DEL TIEMPO	VIENTO KMH	PRESION Mb	Lluvia 12h mm.	T.M. MAXI.
	CARACAS [illegible]	-	-		-	-	-	-
[illegible]	MARACAY	26.6	Nublado		NE 3	1012.2	-	32
[illegible]	MARACAIBO	29.2	Nublado		N 3	1010.5	-	32
[illegible]	MAIQUETIA LA GUAIRA							
[illegible]	MATURIN	26.7	Despejado		NE 14	-	2.0	31
[illegible]	CIUDAD BOLIVAR	-	Nublado		E 7	1009.4	-	-
[illegible]	MERIDA	19.3	Cubierto		Calma	-	-	22
[illegible]	CORO	27.9	Nublado		ESE 46	1012.1	-	33
[illegible]	BARQUISIMETO							
[illegible]	SAN FERNANDO							
[illegible]	SAN ANTONIO	29.0	Nublado		S 8	1011.9	-	32
[illegible]	SANTA ELENA	21.9	Parc. Nubl.		SSW 3	-	-	27
[illegible]	[illegible]	27.5	Nublado		N 10	1012.6	-	32
[illegible]	TUMEREMO	24.8	Cubierto		NE 14	1011.5	-	32

OBSERVACIONES A LAS 13.30 H.L.V. (18.00 T.M.G.) FECHA 7 de julio 1.950

	ESTACION	TEMPERATURA C°	CIELO	ESTADO DEL TIEMPO	VIENTO KMH	PRESION Mb		
	CARACAS (Obs. CAGIGAL)	25.2	Nublado		SSE 18	-		
401	MARACAY	31.2	Nublado		NE 3	1013.0		
[illegible]	MARACAIBO	30.1	Nublado		ESE 8	1011.2		
[illegible]	MAIQUETIA LA GUAIRA							
404	MATURIN	25.0	Cubierto		Calma	-		
405	CIUDAD BOLIVAR		Nublado		ENE 8	1010.5		
[illegible]	[illegible]	[illegible]	Cubierto		WSW 7	-		
[illegible]	[illegible]							
[illegible]	[illegible]							
[illegible]	[illegible]	30.6	Nublado		SE 5	1010.2		
410	SAN ANTONIO	31.6	Nublado	Bruma	SSE 23	1012.2		
411	SANTA ELENA	25.0	Parc. Nubl.		SSW 21	-		
412	[illegible]	31.0	Nublado		NE 8	1013.0		
413	TUMEREMO	30.2	Nublado		NE 5	1011.4		

OBSERVACIONES AEROLOGICAS (SONDEOS CON GLOBOS PILOTO)

VIENTOS EN ALTURA (ESCALA 360° Y NUDOS).

ESTACION	HORA TMG	300 m.	600 m.	900 m.	1200 m.	1500 m	1800 m	2100 m	2400 m	2700 m	3000
Maiquetía 7.7.50	1200	60/20	60/05	60/10	80/15	90/15	100/15	100/20	100/20	100/20	100/1

ESTADOS UNIDOS DE VENEZUELA.

SERVICIO DE METEOROLOGIA Y COMUNICACIONES DE LAS FUERZAS AEREAS.

SECCION DE PREDICCION.

1 Nº 10 BOLETIN METEOROLOGICO DEL Domingo 9 de Julio A LAS 1300

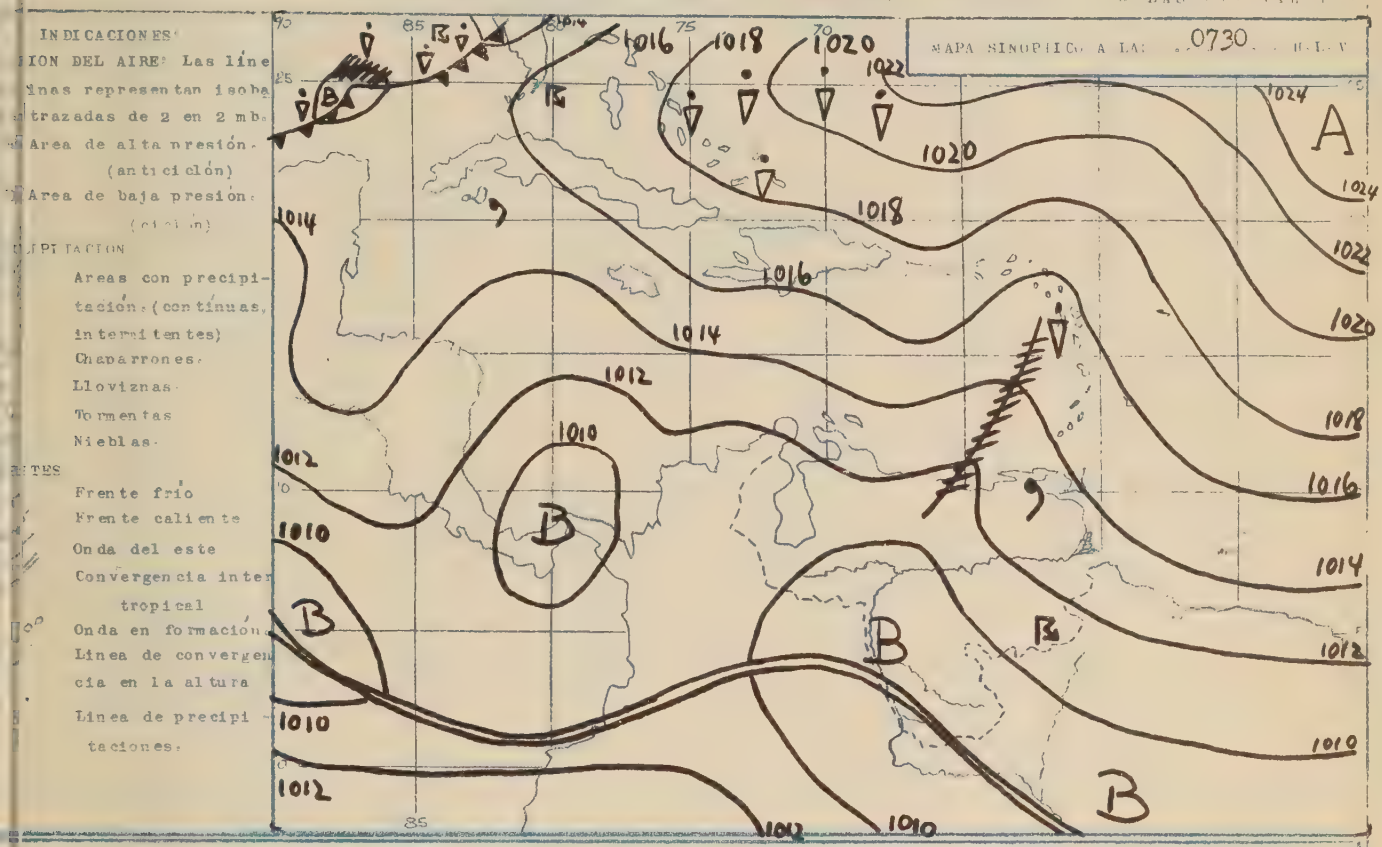

La Onda del Este estará afectando hoy por la tarde y en la noche los Estados Centrales, bocrandose mañana en el Golfo de Venezuela.

IEMPO PROBABLE PARA EL Lunes 10 de Julio 1.950 De 00.00 a 24.00 hs. H.L.V.

ERRITORIO DE VENEZUELA.

Estados Orientales: Nublado o cubierto con ligeras lloviznas en la madrugada y por la mañana. Por la tarde nublado con aislados chaparrones en la Guayana. En la Costa areas casi despejadas. Viento E-NE 10-15 kmh. Visibilidad 10-15 km. Temp. Max. aumentando de 28-30 C°.

Estados Centrales: Cubierto en la noche con parciales lloviznas al amanecer. Por la mañana parcialmente nublado. Por la tarde nublado con ligeros chaparrones aislados de corta duración durante todo el dia, especialmente por la tarde y al anochecer. Viento E-SE 10-20 kmh, en los chaparrones de dirección variable. Visibilidad 20 km, excepto en los chaparrones menos de 5 km. Temp. Max. de 29-30 C°.

Estados Occidentales: Los Andes cubierto con lluvias, las cuestas NE parcialmente nubladas. En las areas bajas nublado, por la tarde cubierto con lluvias parciales. Viento NE 5-10 kmh, por la tarde del SE-E 10-15 km, en la costa reforzandose de 20-30 km. Visibilidad 10-15 km.

ALLES DE CARACAS

Cubierto con nubes bajas y lloviznas parciales en la madrugada. Por la mañana de 5-7/8 SC, formandose CU y CB por la tarde con chaparrones, especialmente al anochecer. Viento del E-SE 10-20 kmh, rotando y reforzándose en los chaparrones de 20-30 kmh. Visibilidad en general 5-10 km, por la tarde 10-15 km, en los chaparrones de 1-3 km.

Temp. Max. en la ciudad de Caracas 25-26 C°

ALLES DE ARAGUA

Varias capas de SC y AC en la madrugada con probables lloviznas ligeras. Por la mañana formandose 3-5/8 CU, aumentando de 4-6/8 CB con chaparrones, que ocurren especialmente de 14-18 HLV. Viento E-ENE 5-10 kmh, a mediodia y en los chaparrones rotando y reforzandose de 15-20 km. Visibilidad 15-20 km. En los chaparrones menos de 5 km.

Temp. Max. en Maracay 29-30 C°.

Verificación de la predicción para Maracay el dia 8 de julio 39%.

EL PRONOSTICADOR
A.W.Gol.

OBSERVACIONES A LAS 07.30 H.L.V. (12.00 T.M.G.) FECHA...9 de Julio.....1.950

Nº	ESTACIONES	TEMPERATURA C°	CIELO	ESTADO DEL TIEMPO	VIENTO KMH	PRESION Mb	LLUVIA 24h mm	TEM MINI
	CARACAS - (Obs. CAGIGAL)	18,2	Obstruido	Niebla	S 3	-		
401	MARACAY	22,0	Nublado		Calma	1014,9	46,0	1
402	MARACAIBO	25,2	Parc.Nubl.		NNE 3	1012,3	1,0	2
403	MAIQUETIA-LA GUAIRA							
404	MATURIN	25,0	Nublado		Calma	-	7,0	2
405	CIUDAD BOLIVAR	-	Nublado		E 5	1013,7	10,0	-
406	MERIDA	15,3	Parc.Nubl.		Calma	-	15,0	1
407	CORO	27,0	Parc.Nubl.		SE 18	1013,7	12,0	2
408	BARQUISIMETO	21,6	Parc.Nubl.		Calma	1010,9	2,0	1
409	SAN FERNANDO	23,0	Cubierto		Calma	1010,5	12,0	2
410	SAN ANTONIO	22,0	Parc.Nubl.	Bruma	Calma	-	-	2
411	SANTA ELENA	18,6	Nublado	Tormenta	Calma	-	58,0	1
412	GUIRIA	26,2	Nublado		Calma	1015,2	5,0	2
413	TUMEREMO	23,6	Cubierto		ESE 12	1014,8	-	2

OBSERVACIONES A LAS 18.30 H.L.V. (24.00 T.M.G.) FECHA....8 de Julio.....1.950

Nº	ESTACION	TEMPERATURA C°	CIELO	ESTADO DEL TIEMPO	VIENTO KMH	PRESION Mb	Lluvia 12h mm	TEM MAXI
	CARACAS-(Obs. CAGIGAL)							
401	MARACAY	21,0	Cubierto	Llovizna	Calma	1014,4	9,0	3
402	MARACAIBO							
403	MAIQUETIA-LA GUAIRA							
404	MATURIN	25,0	Cubierto		Calma	-	7,0	3
405	CIUDAD BOLIVAR	-	Cubierto		Calma	1011,3	10,0	-
406	MERIDA							
407	CORO							
408	BARQUISIMETO							
409	SAN FERNANDO	24,2	Nublado		Calma	1008,5	12,0	2
410	SAN ANTONIO							
411	SANTA ELENA	21,8	Nublado		Calma	-	1,0	2
412	GUIRIA	26,0	Nublado		Calma	1012,9	4,0	2
413	TUMEREMO	23,6	Cubierto		N 14	1012,7	-	2

OBSERVACIONES A LAS 13.30 H.L.V. (18.00 T.M.G.) FECHA....8 de Julio.....1.950

	ESTACION	TEMPERATURA C°	CIELO	ESTADO DEL TIEMPO	VIENTO KMH	PRESION Mb		
	CARACAS - (Obs. CAGIGAL)							
401	MARACAY	27,0	Cubierto		N 3	1013,3		
402	MARACAIBO	32,1	Parc.Nubl.		N 14	1011,5		
403	MAIQUETIA-LA GUAIRA							
404	MATURIN	29,0	Nublado		NE 3	-		
405	CIUDAD BOLIVAR	-	Cubierto	Lluvia	Calma	1011,1		
406	MERIDA	22,7	Nublado		Calma	-		
407	CORO	28,9	Nublado		E 36	1012,4		
408	BARQUISIMETO							
409	SAN FERNANDO	24,0	Cubierto	Llovizna	Calma	1009,9		
410	SAN ANTONIO	30,2	Nublado	Bruma	N 14	1013,7		
411	SANTA ELENA	25,4	Cubierto		Calma	-		
412	GUIRIA	27,1	Nublado		NE 3	1013,1		
413	TUMEREMO	29,6	Nublado		S 2	1011,9		

OBSERVACIONES AEROLOGICAS (SONDEOS CON GLOBOS PILOTO)

VIENTOS EN ALTURA (ESCALA 360° Y NUDOS).

ESTACION	HORA TMG	300 m.	600 m.	900 m.	1200 m.	1500 m	1800 m.	2100 m.	2400 m	2700 m	300

Leído en el SMG.

ESTADOS UNIDOS DE VENEZUELA.

SERVICIO DE METEOROLOGIA Y COMUNICACIONES DE LAS FUERZAS AEREAS.

SECCION DE PREDICCION.

1 Nº 11 BOLETIN METEOROLOGICO DEL Lunes, 10 de julio A LAS 1300 H.L.V.

INDICACIONES

ACION DEL AIRE: Las lineas representan isobas trazadas de 2 en 2 mb.

Area de alta presión. (anticiclón)

Area de baja presión. (ciclón)

CIPITACIONES:

Areas con precipitación. (continuas, intermitentes).

Chaparrones

Lloviznas.

Tormentas

Nieblas.

NTES

Frente frío

Frente caliente

Onda del este

Convergencia intertropical

Onda en formación.

Linea de convergencia en la altura.

Linea de precipitaciones.

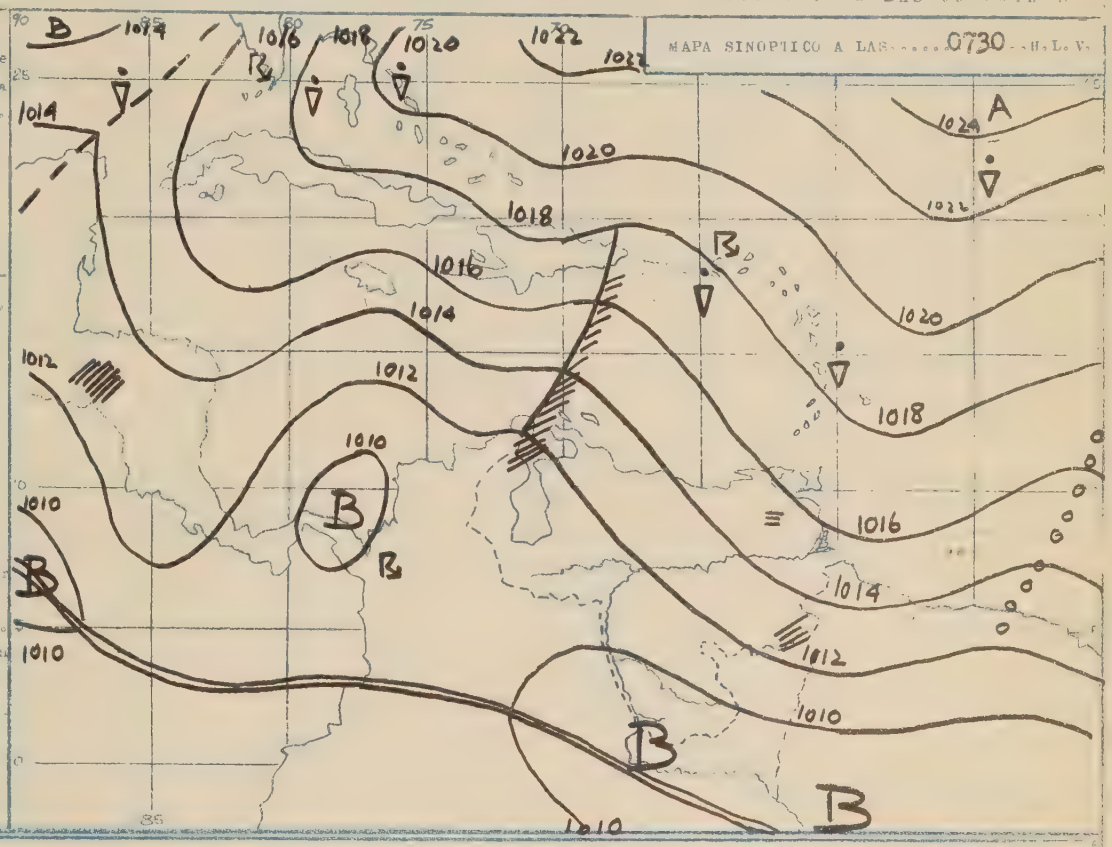

a Onda del Este esta situado ahora en el Golfo de Venezuela, borrándose luego en su marcha sobre el mar Caribe. Detrás de la Onda hay una área de subidas de la presión, lo que significa estabilización del aire. Una nueva Onda en formación parece situada sobre la Guayana Francesa.

IEMPO PROBABLE PARA EL Martes, 11 de julio 1.950 De 00.00 a 24.00 hs. H.L.V.

ICITORIO DE VENEZUELA

Estados Orientales: En las partes del norte parcialmente nublado en la madrugada, en el día nublado con tormentosos chubascos aislados, especialmente en el Delta del Orinoco. En la Guayana nublado por la noche con lloviznas parciales, en el día cubierto o nublado con probables chaparrones. Viento E-NE 5-10 kmh. Visibilidad en general 10-20 km. En el Delta del Orinoco y sobre el mar al norte de la Costa áreas con nieblas. Temperatura max. 29-31 C°.

Estados Centrales: Variable nubosidad en la noche con posibles lloviznas ligeras en los valles. En el día nublado. Probables chaparrones aislados que se forman al anochecer. Viento flojo, a mediodía reforzándose del S-SE 10-20 kmh. Visibilidad 20 km. Temp.máx. 29-31 C°.

Estados Occidentales: Cubierto o nublado durante todo el día, excepto en el Estado Falcón y la nubosidad variable. Al atardecer chaparrones ligeros. Viento E-NE 10-20 kmh. Visibilidad 10-15 km. en los chaparrones menos de 5 km. Temperatura máxima 30-32 C° en las zonas bajas, en los Andes 20-25 C°.

VALLES DE CARACAS

En la madrugada nieblas en las faldas de las sierras con posibles lloviznas al amanecer. En el día 4-6/8 CU, con probables chaparrones al atardecer. Parcialmente nublado en la noche. Viento SE-E 10-15 kmh. Visibilidad por la mañana 5-10 km., mejorando a mediodía de 10-15 km. Temp.max. para Caracas (Ciudad) 26-27C°.

VALLES DE ARAGUA

3-4/8 ST. en la noche con probables lloviznas al amanecer en las Faldas de las sierras. Por la mañana formándose 3-5/8 CU y CB con chaparrones aislados al oscurecer. Aclarando en la noche. Viento flojo, a mediodía S-SE 10-15 kmh, en posibles chaparrones rotando. Visibilidad 10-20 km.

Temperatura máxima en Maracay 30-31 C°.

EL PRONOSTICADOR
A. W. Gol.

Verificación de la Predicción para Maracay el día 9 de julio 91%

OBSERVACIONES A LAS 07.30 H.L.V. (12.00 T.M.G.) FECHA 10 de julio 1.950

Nº	ESTACION	TEMPERATURA C°	CIELO	ESTADO DEL TIEMPO	VIENTO KMH	PRESION Mb red N.M.	LLUVIA 24h mm.	TEM MINI
	CARACAS - (Obs. CAGIGAL)	19.4	Nublado		SE 18			
401	MARACAY	21.1	Nublado		Calma	1016.9	9.0	20
402	MARACAIBO	25.4	Nublado	Llovizna	ESE 3	1012.1	13.0	25
403	MAIQUETIA LA GUAIRA							
404	MATURIN	25.0	Nublado	Llovizna	Calma	-	0.2	22
405	CIUDAD BOLIVAR	-	Nublado		ESE 7	1015.4	-	-
406	MERIDA							
407	CORO	25.8	Nublado		ESE 36	1013.0	5.0	25
408	BARQUISIMETO	21.6	Cubierto		E 7	1012.3	-	19
409	SAN FERNANDO							
410	SAN ANTONIO	27.0	Nublado		SSE 23	1014.3	-	22
411	SANTA ELENA	20.2	Cubierto	Llovizna	Calma	-	15.0	17
412	GUIRIA	29.4	Parc.Nubl.		NE 7	1017.1	-	24
413	TUMEREMO	23.2	Obstruido	Neblina	E 3	1016.1	-	-

OBSERVACIONES A LAS 18.30 H.L.V. (24.00 T.M.G.) FECHA 9 de julio 1.950

Nº	ESTACION	TEMPERATURA C°	CIELO	ESTADO DEL TIEMPO	VIENTO KMH	PRESION Mb. red. N.M.	Lluvia 12h mm.	TEM MAXI
	CARACAS - (Obs. CAGIGAL)	26.6	Nublado		-	-	-	-
401	MARACAY	22.5	Nublado		NE 3	1014.8	5.0	29
402	MARACAIBO	26.2	Cubierto		N 16	1010.9	-	32
403	MAIQUETIA-LA GUAIRA	27.8	Nublado		NNW 14	1009.8	-	28
404	MATURIN	29.0	Nublado		NE 3	-	0.2	30
405	CIUDAD BOLIVAR	-	Parc.Nubl.		E 2	1013.3	-	-
406	MERIDA	-	Obstruido	Niebla	Calma	-	2.0	23
407	CORO	26.1	Nublado		E 8	1011.8	0.0	30
408	BARQUISIMETO							
409	SAN FERNANDO	24.2	Parc.Nubl.		Calma	1009.9	-	30
410	SAN ANTONIO	27.4	Cubierto	Bruma	S 14	1012.9	-	33
411	SANTA ELENA	21.8	Nublado		S 3	-	-	26
412	GUIRIA	27.2	Parc.Nubl.		Calma	1014.9	-	29
413	TUMEREMO	25.0	Cubierto		NE 3	1013.4	-	32

OBSERVACIONES A LAS 13.30 H.L.V. (18.00 T.M.G.) FECHA 9 de julio 1.950

	ESTACION	TEMPERATURA C°	CIELO	ESTADO DEL TIEMPO	VIENTO KMH	PRESION Mb red.N.M.		
	CARACAS - (Obs. CAGIGAL)							
401	MARACAY	27.6	Nublado	Lluvia	SSW 10	1014.2		
402	MARACAIBO	32.5	Nublado		N 8	1011.1		
403	MAIQUETIA LA GUAIRA							
404	MATURIN	30.0	Nublado		Calma	-		
405	CIUDAD BOLIVAR	-	Nublado		Calma	1012.9		
406	MERIDA	22.2	Nublado		WSW 7	-		
407	CORO	26.0	Nublado	Chaparrones	Calma	1012.6		
408	BARQUISIMETO	28.2	Parc.Nubl.		SW 16	1009.0		
409	SAN FERNANDO	28.4	Nublado		Calma	1010.0		
410	SAN ANTONIO	32.0	Nublado		N 8	1013.2		
411	SANTA ELENA	24.0	Nublado		S 12	-		
412	GUIRIA	28.9	Nublado		NE 7	1014.7		
413	TUMEREMO	30.0	Cubierto		E 2	1012.7		

OBSERVACIONES AEROLOGICAS (SONDEOS CON GLOBOS PILOTO)

VIENTOS EN ALTURA (ESCALA 360° Y NUDOS).

ESTACION	HORA TMG	300 m.	600 m.	900 m	1200 m.	1500 m	1800 m.	2100 m.	2400 m.	2700 m	300

Informe en el SMG.

ESTADOS UNIDOS DE VENEZUELA.

SERVICIO DE METEOROLOGIA Y COMUNICACIONES DE LAS FUERZAS AEREAS.

SECCION DE PREDICCION.

BOLETIN METEOROLOGICO DEL Martes 11 de Julio A LAS 1300 H. L. V.

MAPA SINOPTICO A LAS 07.30 H. L. V.

INDICACIONES

PRESION DEL AIRE: Las líneas finas representan isobaras trazadas de 2 en 2 mb.

Area de alta presión. (anticiclón)

Area de baja presión. (ciclón)

PRECIPITACIONES:

Areas con precipitación. (continuas, intermitentes).

Chaparrones.

Lloviznas.

Tormentas

Nieblas.

FRENTES

Frente frío.

Frente caliente

Onda del este

Convergencia intertropical.

Onda en formación

Linea de convergencia en la altura.

Linea de precipitaciones.

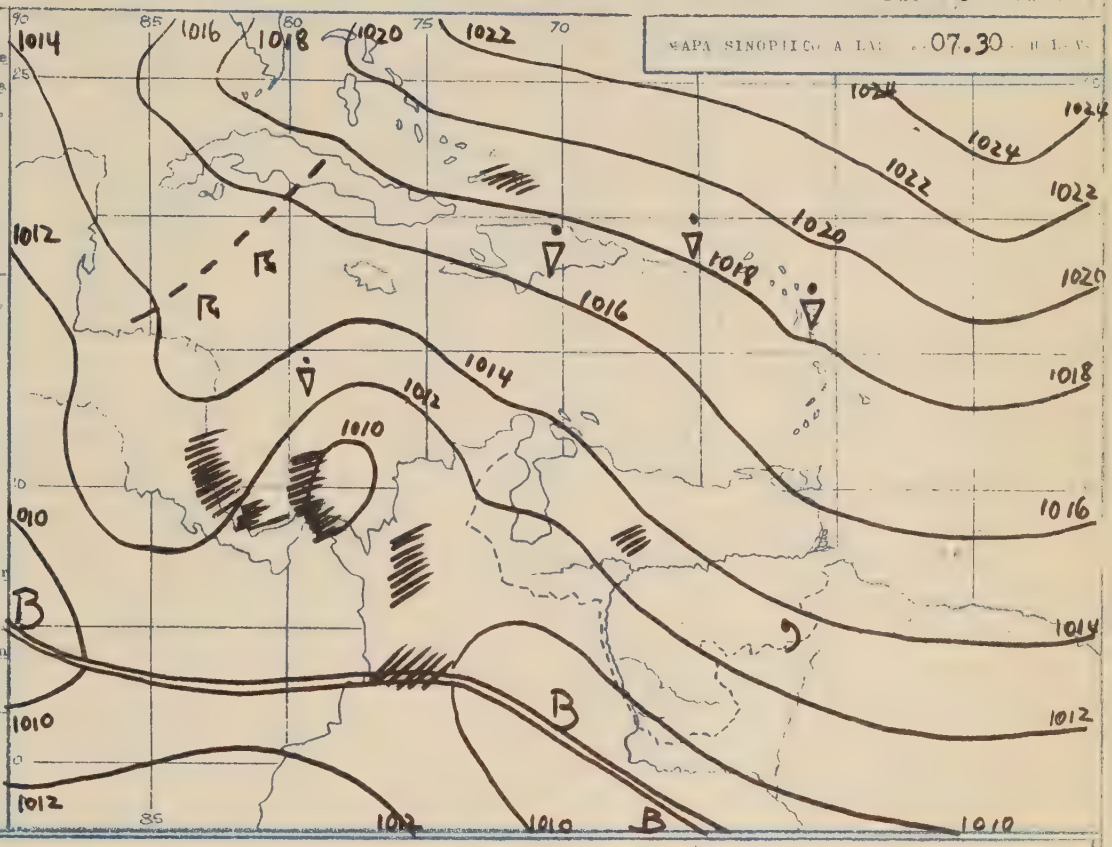

SITUACION GENERAL

El movimiento del Anti-ciclón de las Bermudas al Sur, introducido ayer de una area de subidas de la presión, se ha extendido a las Guayanas y a grandes partes de nuestro pais. Una nueva onda del Este anunciada ayer, parece no existir

TIEMPO PROBABLE PARA EL Miercoles 12 de Julio 1.050 De 00.00 a 24.00 hs. H. L. V.

TERRITORIO DE VENEZUELA:

ESTADOS ORIENTALES Y CENTRALES: Parcialmente nublado por la noche y por la mañana. Nublado a mediodia y por la tarde con posibilidad que ocurran aisladas tormentas en las horas de oscurecer y en la noche, especialmente en la Guayana, Cuenca del Orinoco, Los Llanos y en las Cordilleras de la Costa. Areas despejadas en los Estados Anzoátegui y Sucre. Viento en general del NE-ESE 5-10 kmh. En las tormentas los vientos de variables direcciones y rachas de 40 kmh. Visibilidad 20-25 Km, que se disminuye en las tormentas aisladas de 500-1000 mt. Temp. Max. alrededor de 30-32 C°, en la Guayana y en las zonas altas 26-27 C°.

ESTADOS OCCIDENTALES: Nubosidad variable durante todo el dia. Aislados chaparrones tormentosos en los Andes en la noche del 12/13 de Julio. En el Estado Falcón casi despejado. Viento E-NE 5-10 kmh. Visibilidad 20-30 Km.

VALLES DE CARACAS:

Cielos de Sc en las faldas de las Sierras al amanecer. Desarrollo de 2-4/8 CU por la mañana y por la tarde. Posibilidad de formación de una tormenta aislada al anochecer con poco movimiento y por consiguiente puede tardar hasta la noche. Luego aclarandose. Viento SE-S 15-20 Kmh. Visibilidad 20 Km. Temperatura maxima en Caracas (Ciudad) 26-27 C°.

VALLES DE ARAGUA

2-3/8 ST en la madrugada disipandose al amanecer. Durante todo el dia 3-5/8 CU. Posibilidad de una tormenta aislada que se forma en la parte Sur-Este en las horas de oscurecer, moviendose sobre el Lago de Valencia. En la noche aclarando. Viento flojo, reforzandose a mediodia del S-SE 10-15 Kmh. Visibilidad 20-30 Km.

Temperatura maxima en MARACAY 30-31 C°.

EL PRONOSTICADOR

A.W.Gol.

Verificación de la predicción para Maracay el dia 10 de Julio 83%

OBSERVACIONES A LAS 07.30 H.L.V. (12.00 T.M.G.) FECHA 11 de julio 1.950

Nº	ESTACION	TEMPERATURA C°	CIELO	ESTADO DEL TIEMPO	VIENTO KMH	PRESION Mb Red NM	LLUVIA 24h mm	TEMP MINIM
	CARACAS (Obs. CAGIGAL)	19.6	Nublado		SE 14	-		
401	MARACAY	22.6	Parc.Nubl.		Calma	1017.5	20.0	18
402	MARACAIBO	26.1	Parc.Nubl.		E 8	1013.2	-	2
403	MAIQUETIA LA GUAIRA							
404	MATURIN	26.0	Parc.Nubl.		S 23	-	5.0	22
405	CIUDAD BOLIVAR	-	Parc.Nubl.		SE 5	1015.4	-	-
406	MERIDA	16.0	Parc.Nubl.		Calma	1009.5	1.0	1
407	CORO							
408	BARQUISIMETO	19.0	Obstruido	Niebla	E 2	1013.7	1.0	16
409	SAN FERNANDO	22.0	Nublado	Lluvia	Calma	1013.1	14.0	19
410	SAN ANTONIO	25.2	Nublado		SSE 33	1015.7	-	23
411	SANTA ELENA	18.6	Nublado		Calma	-	15.0	18
412	GUIRIA	27.4	Despejado		NE 3	1016.9	-	2
413	TUMEREMO	23.2	Cubierto		E 7	1016.6	16.0	19

OBSERVACIONES A LAS 18.30 H.L.V. (24.00 T.M.G.) FECHA 10 de julio 1.950

Nº	ESTACION	TEMPERATURA C°	CIELO	ESTADO DEL TIEMPO	VIENTO KMH	PRESION Mb Red. NM	Lluvia 24h mm	TEMP MAXI
	CARACAS (Obs. CAGIGAL)							
401	MARACAY	24.7	Nublado	Chaparrones	W 3	1014.7	13.0	29
402	MARACAIBO	29.0	Nublado		NW 3	1010.2	-	3
403	MAIQUETIA LA GUAIRA							
404	MATURIN	25.0	Parc.Nubl.		Calma	-	5.0	3
405	CIUDAD BOLIVAR	-	Nublado		E 7	1012.1	-	-
406	MERIDA	16.0	Cubierto		Calma	1008.6	1.0	2
407	CORO	26.4	Nublado		E 36	1013.0	-	3
408	BARQUISIMETO							
409	SAN FERNANDO							
410	SAN ANTONIO	27.2	Nublado		SSE 14	1013.6	-	3
411	SANTA ELENA	19.8	Cubierto		Calma	-	9.0	2
412	GUIRIA	27.8	Nublado		Calma	1014.9	-	3
413	TUMEREMO	22.2	Cubierto		SE 3	1014.0	16.0	3

OBSERVACIONES A LAS 13.30 H.L.V. (18.00 T.M.G.) FECHA 10 de julio 1.950

	ESTACION	TEMPERATURA C°	CIELO	ESTADO DEL TIEMPO	VIENTO KMH	PRESION Mb RED.NM.		
	CARACAS (Obs. CAGIGAL)	23.2	Nublado		SE 17	-		
401	MARACAY	24.5	Nublado	Chaparrones	NE 3	1016.3		
402	MARACAIBO	31.3	Parc.Nubl.		ESE 3	1010.6		
403	MAIQUETIA LA GUAIRA	31.3	Nublado		Calma	1008.3		
404	MATURIN	31.0	Nublado		Calma	-		
405	CIUDAD BOLIVAR	-	Nublado		ENE 8	1012.3		
406	MERIDA	23.8	Cubierto		Calma	-		
407	CORO	33.0	Nublado		SE 18	1011.6		
408	BARQUISIMETO	22.6	Cubierto	Chaparrones	E 7	1012.7		
409	SAN FERNANDO	29.0	Nublado		Calma	1008.3		
410	SAN ANTONIO	28.0	Cubierto	Chaparrones	SSE 23	1013.8		
411	SANTA ELENA	21.4	Cubierto	lluvia	SSW 14	-		
412	GUIRIA	29.2	Cubierto		E 14	1015.8		
413	TUMEREMO	30.0	Nublado		ESE 3	1013.5		

OBSERVACIONES AEROLOGICAS (SONDEOS CON GLOBOS PILOTO)

VIENTOS EN ALTURA (ESCALA 360° Y NUDOS)

ESTACION	HORA TMG	300 m.	600 m.	900 m	1200 m	1500 m	1800 m	2100 m	2400 m	2700 m	300

Impreso en el SMC.

ESTADOS UNIDOS DE VENEZUELA.

SERVICIO DE METEOROLOGIA Y COMUNICACIONES DE LAS FUERZAS AEREAS.

SECCION DE PREDICCION.

BOLETIN METEOROLOGICO DEL Miercoles 12 de Julio A LAS 1300 H.L.V.

INDICACIONES:

SITUACION DEL AIRE: Las lineas representan isobaras trazadas de 2 en 2 mb.

A Area de alta presión. (anticiclón)

B Area de baja presión. (ciclón)

PRECIPITACION:

Areas con precipitación. (continuas, intermitentes).

Chaparrones.

Lloviznas.

Tormentas.

Nieblas.

FRENTES

Frente frío

Frente caliente

Onda del este

Convergencia intertropical.

Onda en formación.

Linea de convergencia en la altura.

Linea de precipitaciones.

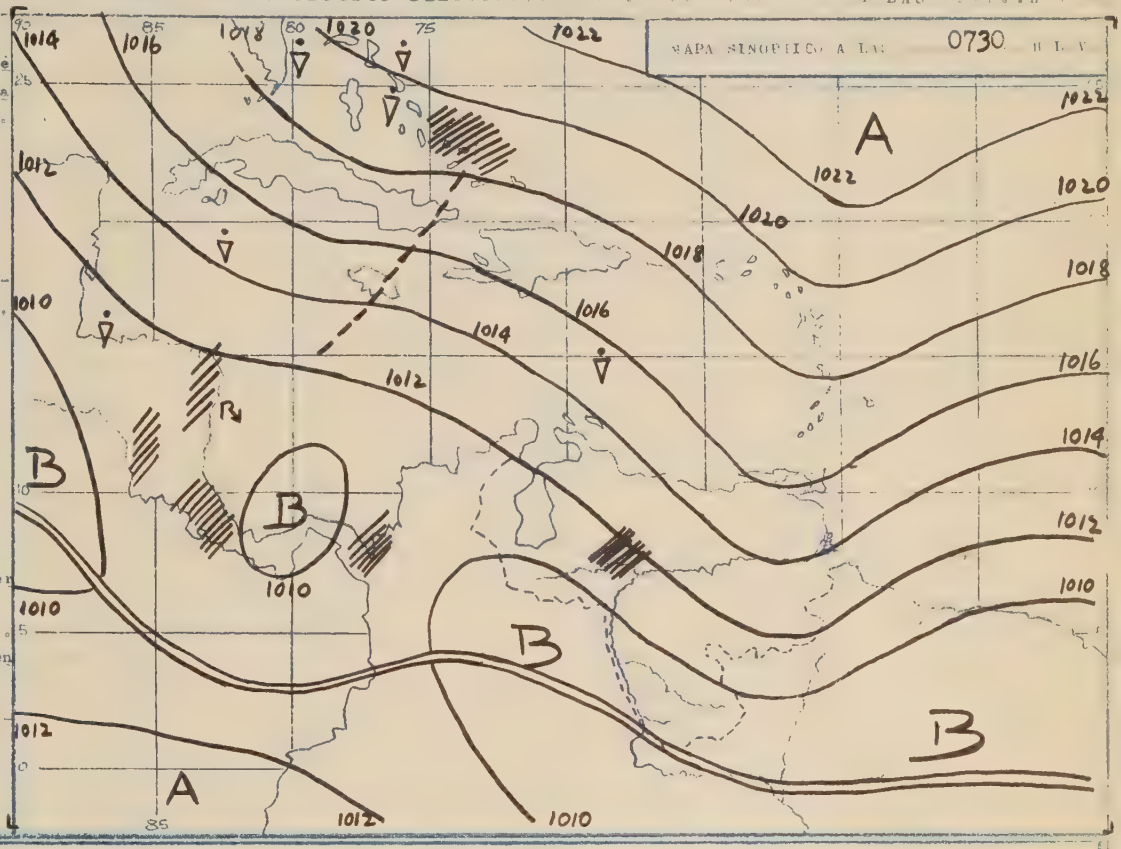

SITUACION GENERAL

La oscilación del anticiclón de las Bermudas al Sur alcanzó su punto culminante. Areas de presión en descenso sobre las Guayanas y sobre el Atlántico se mueven al WNW sobre nuestro país. Masas de aire muy húmedo del hundimiento intertropical alcanzarán en el suelo las partes sur de Venezuela y en la altura las partes Centrales.

TIEMPO PROBABLE PARA EL Jueves, 13 de julio. 1.950 De 00.00 a 24.00 hs. H.L.V.

TERRITORIO DE VENEZUELA:

Estados Orientales: Por la mañana las partes Norte parcialmente nubladas con áreas casi despejadas. Por la tarde nublado o cubierto. En la Guayana cubierto con algunas lloviznas por la mañan, desarrollandose por la tarde chaparrones aislados. En la cuenca del Orinoco algunas tormentas en las primeras horas de la noche. Viento NE-E 10-15 kmh. En chaparrones rotando y reforzándose. Temp.máx. en las partes Norte 31-32 C°, en la Guayana 24-25 C°.

Estados Centrales: Restos de nubes bajas en las sierras por la madrugada. En el día nubosidad variable con mas posibilidad de que ocurran tormentas aisladas en las primeras horas de la noche. En los llanos nublado o cubierto con parciales lloviznas por la mañana que se transforman en chaparrones. Viento SE-S 10-20 kmh. Visib. 20-30 km. Temp. Max. 30-32 C°.

Estados Occidentales: Todo el día parcialmente nublado. En Falcón y Lara despejado. Las cuestas SE de los Andes cubierto con chaparrones. Viento E-NE 10 kmh. Visib. 20 km. Temp. máx. 32-34 C°.

VALLES DE CARACAS:

Casi despejado por la madrugada. En el día desarrollo de 2-4/8 CU. Probable tormenta aislada al anochecer. En la noche nublado o cubierto. Viento S-SE 10-15 kmh. Visibilidad 20 km. Temperatura máxima en Caracas (ciudad) 27-28 C°.

VALLES DE ARAGUA

Restos de SC en las sierras. Formación de 2-4/8 CU con aisladas capas de AC en el día. Posibilidad de tormenta aislada por la tarde o al anochecer. Nublado en la noche. Viento S-SE 5-10kmh, a medio día 10-20 kmh. Visibilidad 2o-30 km. Temperatura máxima en Maracay, 31-32 C°.

EL PRONOSTICADOR

A.W.Col.

Verificación de la Predicción para Maracay el día 11 de julio 90%

OBSERVACIONES A LAS 07.30 H.L.V. (12.00 T.M.G.) FECHA.....12 de julio.....1.950

Nº	ESTACION	TEMPERATURA C°	CIELO	ESTADO DEL TIEMPO	VIENTO KMH	PRESION Mb	LLUVIA 24 hs. mm.	TEMP. MINIMA
	CARACAS - (Obs. CAGIGAL)	17.8	Despejado		Calma	-	-	-
401	MARACAY	21.3	Parc.Nubl.		NE 3	1016.1	-	17
402	MARACAIBO	25.8	Parc.Nubl.		NE 8	1013.2	-	24
403	MAIQUETIA-LA GUAIRA							
404	MATURIN	26.0	Despejado		Calma	-		21
405	CIUDAD BOLIVAR	-	Parc.Nubl.		ENE 14	1013.7	-	-
406	MERIDA							
407	CORO							
408	BARQUISIMETO	26.0	Cubierto		ENE 3	1012.2	-	18
409	SAN FERNANDO	23.6	Cubierto	Lluvia	Calma	1011.6	1.0	21
410	SAN ANTONIO	24.6	Cubierto		SSE 23	1015.0	9.0	-
411	SANTA ELENA	19.2	Cubierto		Calma	-	5.0	28
412	GUIRIA	28.4	Parc.Nubl.		E 10	1016.6	-	21
413	TUMEREMO	23.6	Parc.Nubl.		ESE 3	1015.7	-	17

OBSERVACIONES A LAS 18.30 H.L.V. (24.00 T.M.G.) FECHA....11 de julio.....1.950

Nº	ESTACION	TEMPERATURA C°	CIELO	ESTADO DEL TIEMPO	VIENTO KMH	PRESION Mb.	Lluvia 12 hs. mm.	TEMP. MAXIMA
	CARACAS (Obs. CAGIGAL)							
401	MARACAY	25.2	Parc.Nubl.		NE 3	1014.0	-	30
402	MARACAIBO	29.7	Parc.Nubl.	Bruma	N 14	1010.0	-	34
403	MAIQUETIA-LA GUAIRA							
404	MATURIN	26.0	Despejado		NE 3	-	-	31
405	CIUDAD BOLIVAR	-	Parc.Nubl.		E 7	1010.9	-	-
406	MERIDA	18.0	Obstruido	Niebla	Calma	-	-	24
407	CORO	27.4	Cubierto		SE 10	1013.3	-	34
408	BARQUISIMETO							
409	SAN FERNANDO	21.0	Nublado		ENE 21	1009.6	-	31
410	SAN ANTONIO	28.0	Nublado		W 14	1013.1	-	31
411	SANTA ELENA	21.4	Cubierto	Lluvia	S 14	-	1.0	26
412	GUIRIA	27.2	Parc.Nubl.		E 7	1014.6	-	30
413	TUMEREMO							

OBSERVACIONES A LAS 13.30 H.L.V. (18.00 T.M.G.) FECHA....11 de julio.....1.950

	ESTACION	TEMPERATURA C°	CIELO	ESTADO DEL TIEMPO	VIENTO KMH	PRESION Mb		
	CARACAS (Obs. CAGIGAL)							
401	MARACAY	29.0	Nublado		S 21	1015.3		
402	MARACAIBO	31.5	Parc.Nubl.		S 3	1011.7		
403	MAIQUETIA-LA GUAIRA							
404	MATURIN	30.0	Nublado		Calma	-		
405	CIUDAD BOLIVAR	-	Parc.Nubl.		E 10	1012.6		
406	MERIDA	23.0	Nublado	Chaparron	Calma	-		
407	CORO	33.7	Parc.Nubl.		NE 46	1013.3		
408	BARQUISIMETO	27.6	Nublado		SE 14	1011.6		
409	SAN FERNANDO	29.2	Nublado		E 12	1011.0		
410	SAN ANTONIO	29.5	Nublado		SSE 33	1014.3		
411	SANTA ELENA	24.1	Nublado		Calma	-		
412	GUIRIA	30.0	Parc.Nubl.		NE 7	1016.2		
413	TUMEREMO	30.3	Cubierto		SE 3	1014.0		

OBSERVACIONES AEROLOGICAS (SONDEOS CON GLOBOS PILOTO)

VIENTOS EN ALTURA (ESCALA 360° Y NUDOS).

ESTACION	HORA TMG	300 m	600 m	900 m	1200 m.	1500 m	1800 m	2100 m	2400 m	2700 m	300

[illegible] en el SNC

ESTADOS UNIDOS DE VENEZUELA.

SERVICIO DE METEOROLOGIA Y COMUNICACIONES DE LAS FUERZAS AEREAS.

SECCION DE PREDICCION.

1 N° 14 BOLETIN METEOROLOGICO DEL Jueves 13 de Julio A LAS 1300 H.L.V.

INDICACIONES:

ION DEL AIRE: Las lineas representan isobas trazadas de 2 en 2 mb.

Area de alta presión. (anticiclón)

Area de baja presión. (ciclón)

IPITACION:

Areas con precipitación. (continuas, intermitentes).

Chaparrones.

Lloviznas.

Tormentas.

Nieblas.

TES

Frente frio

Frente caliente

Onda del este

Convergencia intertropical.

Onda en formación.

Linea de convergencia en la altura.

Linea de precipitaciones.

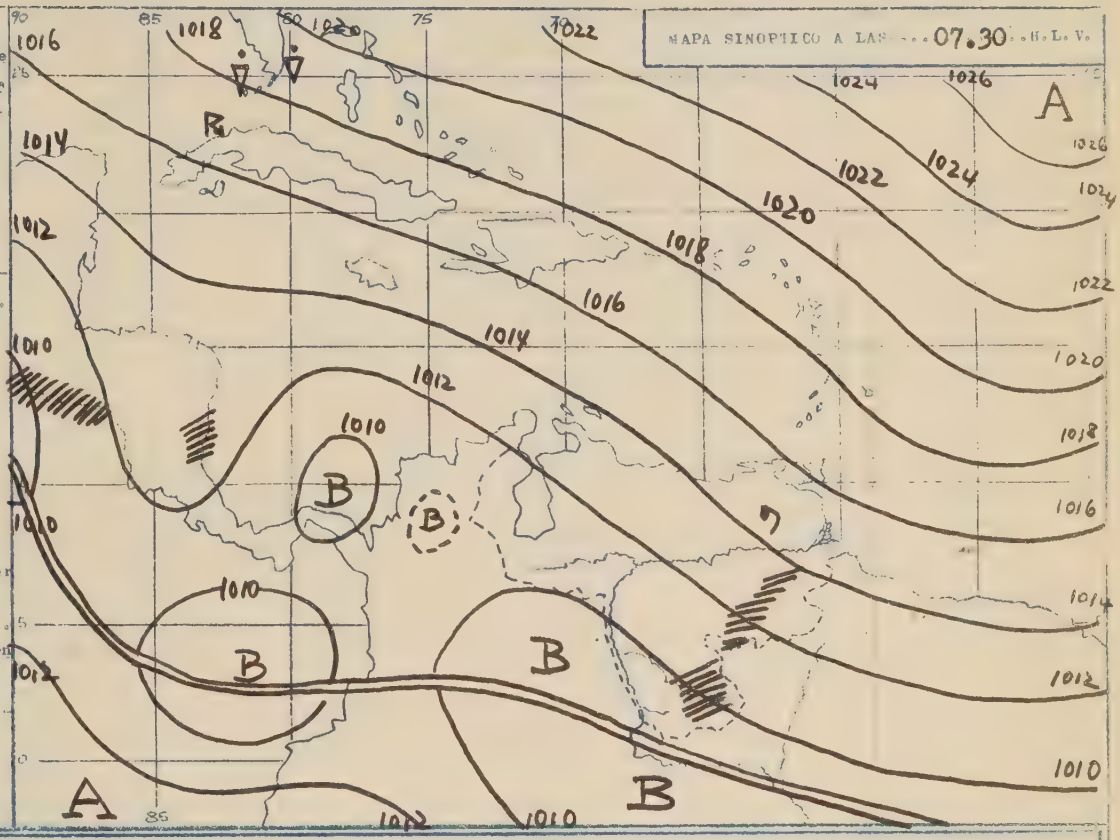

TUACION GENERAL

Progresa la inestabilidad del aire sobre Venezuela y el avance del aire humedo intertropical.

IEMPO PROBABLE PARA EL Viernes 14 de Julio 1.950 De 00.00 a 24.00 hs H.L.

TORIO DE VENEZUELA

ESTADOS ORIENTALES: En la Guayana cubierto y lloviznas por la mañana que se forman en chaparrones parciales por la tarde. La parte Norte nublada con areas cubiertas y probables lloviznas al amanecer. En el dia ocurriendo algunos chaparrones. La costa Norte parcialmente nublado. Viento en la Guayana de SE 10-20 Kmh, en el Norte E-NE 10 Kmh. Visibilidad en la Guayana 5-10 Km, en las demas partes 10-15 Km. Temperatura Máxima bajando a 28-29 C° en las partes altas 25-27 C°

ESTADOS CENTRALES: Nublado en la madrugada con algunas lloviznas aisladas. Nublado o cubierto en el dia con posibilidad de que ocurran chaparrones en las horas de la mañana y con carácter tormentoso por la tarde. Cubierto en la noche. La costa parcialmente nublada todo el dia. Viento E-SE 5-10 Kmh, a mediodia S-SE 10-20 Kmh, en los chaparrones que puedan ocurrir rotando y con rachas. Visibilidad 10-15 Km, en general. Temperatura Máxima bajando a 29-30 C°

ESTADOS OCCIDENTALES: Nuboso todo el dia en las partes bajas con aisladas lloviznas. Los Andes cubierto, chaparrones tormentosos por la tarde. Viento E-NE 10 Km. Visibilidad 20-25 Km.

ALLES DE CARACAS:

Capas bajas de SC al amanecer con parciales lloviznas. Desarrollo de 3-5/8 CU con 5-7/8 AS en el dia. Cubierto en la noche. Viento S-SE 10-20 Kmh. Visibilidad 5-10 Km. Temperatura máxima en Caracas (Ciudad) 25-26 C°

ALLES DE ARAGUA

5-7/8 SC y AS en la madrugada con lloviznas aisladas al amanecer, especialmente en las faldas de las Sierras. Por la mañana formación de 4-6/8 CU con varias capas de AS y posibilidad de algunos chaparrones que pueden ocurrir de 09.00 a 11.00 y de 15.00 a 17.00 HLV, por la tarde de carácter tormentoso. En la noche cubierto. Viento SE-E, flojo por la mañana, después del S-SE 10-20 Kmh, en probables chaparrones rotando. Visibilidad 10 Km, disminuyendo en los chaparrones.

TEMPERATURA MAXIMA EN MARACAY 29 C°

Verificación de la predicción para MARACAY en dia 12 de Julio 93%

EL PRONOSTICADOR
A.W.Gol

OBSERVACIONES A LAS 07.30 H.L.V. (12.00 T.M.G.) FECHA....13 de julio.....1.950

N°	ESTACION	TEMPERATURA C°	CIELO	ESTADO DEL TIEMPO	VIENTO KMH	PRESION Mb Red.NM.	LLUVIA 24h mm.	TEM MINI
	CARACAS (Obs. CAGIGAL)	19.0	Nublado		SE- 16			
401	MARACAY	22.4	Parc.Nubl.		NE 3	1015.9	-	1
402	MARACAIBO	25.8	Nublado	Bruma	NE 16	1012.0	-	2
403	MAIQUETIA LA GUAIRA							
404	MATURIN	24.0	Cubierto	Lluvia	Calma	-	5.0	2
405	CIUDAD BOLIVAR	-	Parc.Nubl.		ENE 18	1014.1	-	
406	MERIDA	13.6	Parc.Nubl.		Calma	-	11.0	1
407	CORO	20.4	Parc.Nubl.		E 36	1014.1	-	2
408	BARQUISIMETO	20.4	Obstruido	Niebla	ENE 14	1012.3	-	1
409	SAN FERNANDO							
410	SAN ANTONIO	25.0	Nublado	Bruma	SSE 23	1015.4	-	2
411	SANTA ELENA							
412	GUIRIA	28.4	Nublado		NE 8	1015.7	-	2
413	TUMEREMO	22.5	Cubierto		SW 2	1015.6	14.0	1

OBSERVACIONES A LAS 18.30 H.L.V. (24.00 T.M.G.) FECHA...12 de julio.....1.950

N°	ESTACION	TEMPERATURA C°	CIELO	ESTADO DEL TIEMPO	VIENTO KMH	PRESION Mb RED. NM.	Lluvia 12h mm.	TEM MAXI
	CARACAS (Obs. CAGIGAL)							
401	MARACAY	25.7	Parc.Nubl.		S 10	1013.7	-	3
402	MARACAIBO	29.2	Nublado	Bruma	NW 14	1013.0	-	3
403	MAIQUETIA LA GUAIRA							
404	MATURIN	26.0	Cubierto	Lluvia	Calma	-	0.0	3
405	CIUDAD BOLIVAR	-	Parc.Nubl.		ENE 18	1011.7	-	
406	MERIDA	17.5	Cubierto	Tormenta	Calma	-	5.0	2
407	CORO	27.3	Nublado		E 18	1012.2	-	3
408	BARQUISIMETO							
409	SAN FERNANDO	26.0	Nublado		Calma	1009.2	5.0	2
410	SAN ANTONIO	27.8	Cubierto		SSE 23	1013.1	-	3
411	SANTA ELENA	19.8	Cubierto	Chaparrones	Calma	-	19.0	2
412	GUIRIA	25.0	Cubierto		NE 8	1015.0	-	3
413	TUMEREMO	23.6	Nublado		E 3	1014.2	-	3

OBSERVACIONES A LAS 13.30 H.L.V. (18.00 T.M.G.) FECHA....12 de julio....1.950

	ESTACION	TEMPERATURA C°	CIELO	ESTADO DEL TIEMPO	VIENTO KMH	PRESION Mb Red.NM.		
	CARACAS (Obs. CAGIGAL)	22.2	-		ESE 8	-		
401	MARACAY	30.0	Parc.Nubl.		Calma	1014.9		
402	MARACAIBO	31.2	Nublado		E 3	1010.4		
403	MAIQUETIA LA GUAIRA							
404	MATURIN	31.0	Nublado		NE 5	-		
405	CIUDAD BOLIVAR	-	Parc.Nubl.		ENE 14	1012.3		
406	MERIDA	21.4	Cubierto		Calma	-		
407	CORO	32.6	Parc.Nubl.		E 55	1012.9		
408	BARQUISIMETO	23.5	Nublado		ESE 7	1011.5		
409	SAN FERNANDO	24.0	Nublado		Calma	1010.9		
410	SAN ANTONIO							
411	SANTA ELENA	25.0	Nublado		SW 20	-		
412	GUIRIA							
413	TUMEREMO	30.4	Nublado		SE 2	1013.7		

OBSERVACIONES AEROLOGICAS (SONDEOS CON GLOBOS PILOTO)

VIENTOS EN ALTURA (ESCALA 360° Y NUDOS).

ESTACION	HORA TMG	300 m.	600 m	900 m	1200 m	1500 m	1800 m	2100 m	2400 m	2700 m	300

[illegible] en el SMC

ESTADOS UNIDOS DE VENEZUELA.

SERVICIO DE METEOROLOGIA Y COMUNICACIONES DE LAS FUERZAS AEREAS.

SECCION DE PREDICCION.

1 Nº 15. BOLETIN METEOROLOGICO DEL viernes, 14 de julio A LAS 1300 H. L. V.

INDICACIONES:

CION DEL AIRE: Las line nas representan isoba trazadas de 2 en 2 mb.

Area de alta presión. (anticiclón)

Area de baja presión. (ciclón)

EPITACION:

Areas con precipitación. (continuas, intermitentes).

Chaparrones.

Lloviznas.

Tormentas.

Nieblas.

TES:

Frente frío.

Frente caliente

Onda del este

Convergencia intertropical.

Onda en formación.

Linea de convergencia en la altura.

Linea de precipitaciones.

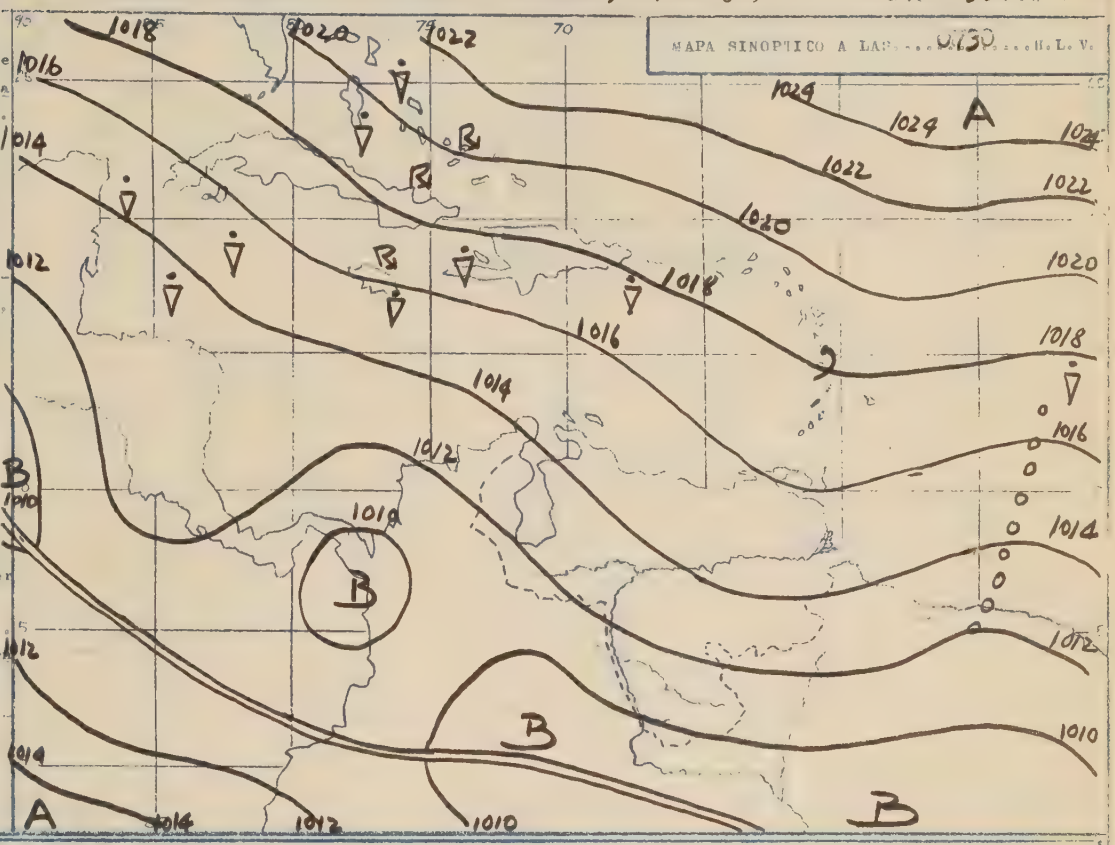

TUACION GENERAL

influencia del anticiclón de las Bermudas alcanza otra vez nuestro pais y el aire húmedo del r está estabilizándose; un suceso en contra del progreso de la inestabilización, anunciado a- r. Sobre la Guayana Francesa parece formarse una onda, pero todavía muy dudosa por falta de bservaciones.

EMPO PROBABLE PARA EL sábado 15 de julio 1.950 De 00.00 a 24.00 hs. H. L. V.

ITORIO DE VENEZUELA:

tados Orientales: Nubosidad variable durante todo el día. Por la tarde chaparrones tormento- s en la Guayana. Viento E-NE 10-20 kmh. Visibilidad 20-30 km. Tem.Max.31-33C° en el Norte, en Guayana de 24-26C°.

tados Centrales: Casi despejado en la madrugada. En las sierras capas de nubes bajas. En el a parcialmente nublado con posibilidad de tormentas aisladas en las horas del anochecer. Des jandose por la noche. Viento del E-SE 10-20 kmh., a mediodía reforzándose a 20-30 kmh. Visi- lidad 25 km. Temp. máx. 32-33C:

tados Occidentales: Nublado todo el día, en Falcón y Lara áreas despejadas. Los Andes cubierto n formación de tormentas aisladas por la tarde. Viento E-NE 5-10 kmh., en Falcón E-ESE 20- kmh. con probables rachas de 50 kmh. Visibilidad 20-30 km. Temp.máx. en las zonas bajas 33- C°, en los Andes 23-25 C°.

ALLES DE CARACAS:

stos de SC en las faldas de las sierras por la madrugada. Desarrollo de 2-4/8 CU durante el a con aisladas capas de AC. Aclarando en la noche. Viento S-SE 20 kmh. Visibilidad 20 km .- mperatura máxima en Caracas (Ciudad) 26 a 27 C°.

ALLES DE ARAGUA

si despejado en las horas tempranas. Por la mañana formación de 1-3/8 CU, 2-4/8 AC y CI. Poca sibilidad de una tormenta aislada al anochecer. Después aclarándose. Viento flójo por la ñana, reforzándose a mediodía de dirección S-SE 20-30 kmh. Visibilidad 20-30 kmh. mperatura máxima en Maracay 31-32 C°.

rificación de la Predicción para Maracay el día 13 de julio 97%.

EL PRONOSTICADOR
A.W.Col.

OBSERVACIONES A LAS 07 30 H. L. V. (12 00 T. M. G.) FECHA 14 de julio 1.950

Nº	ESTACION	TEMPERATURA C°	CIELO	ESTADO DEL TIEMPO	VIENTO KMH	PRESION Mb Red.NM.	LLUVIA 24h mm	TEM MINI
	CARACAS (Obs. CAGICAL)	19.0	Nublado		SE 29	-	-	-
401	MARACAY	22.0	Parc.Nubl.		Calma	1016.7	-	1
402	MARACAIBO	26.8	Nublado	Bruma	NNE 23	1012.1	-	2
403	MAIQUETIA LA GUAIRA							
404	MATURIN	25.0	Nublado		NE 23	-	20.0	2
405	CIUDAD BOLIVAR	-	Cubierto		E 7	1015.3	9.0	
406	MERIDA	16.1	Nublado		Calma	-	-	1
407	CORO	26.2	Parc.Nubl.		E 27	1015.7	-	2
408	BARQUISIMETO	20.2	Cubierto		E 3	1013.5	12.0	1
409	SAN FERNANDO	24.4	Nublado		N 5	1012.7	22.0	1
410	SAN ANTONIO	24.8	Nublado		SSE 23	1015.6	-	2
411	SANTA ELENA	19.8	Nublado		Calma	-	24.0	1
412	GUIRIA	29.0	Parc.Nubl.		NE 7	1016.9	-	2
413	TUMEREMO	23.0	Parc.Nubl.		E 2	1016.5	6.0	1

OBSERVACIONES A LAS 18.30 H. L. V. (24.00 T. M. G.) FECHA 13 de julio 1.950

Nº	ESTACION	TEMPERATURA C°	CIELO	ESTADO DEL TIEMPO	VIENTO KMH	PRESION Mb Red.NM.	Lluvia 13h mm	TEM MAXI
	CARACAS (Obs. CAGICAL)	24.8	Nublado		SE 18	-	-	-
401	MARACAY	24.0	Cubierto	Tormenta	W 3	1015.0	-	3
402	MARACAIBO	29.0	Nublado	Bruma	NNW 14	1010.5	-	3
403	MAIQUETIA-LA GUAIRA							
404	MATURIN	24.0	Nublado		Calma	-	20.0	3
405	CIUDAD BOLIVAR	-	Nublado		ENE 18	1012.3	3.0	
406	MERIDA	18.2	Cubierto		Calma	-	-	2
407	CORO	28.0	Nublado		E 36	1013.3	-	3
408	BARQUISIMETO							
409	SAN FERNANDO	22.0	Cubierto		SE 23	1010.7	21.0	3
410	SAN ANTONIO	21.0	Nublado	Bruma	SSE 33	1014.2	-	2
411	SANTA ELENA	20.2	Nublado		Calma	-	24.0	2
412	GUIRIA	27.6	Nublado		NE 10	1015.4	-	3
413	TUMEREMO	20.6	Cubierto		NE 3	1015.0	10.0	2

OBSERVACIONES A LAS 13.30 H. L. V. (18.00 T. M. G.) FECHA 13 de julio 1.950

	ESTACION	TEMPERATURA C°	CIELO	ESTADO DEL TIEMPO	VIENTO KMH	PRESION Mb Red.NM.	
	CARACAS (Obs. CAGICAL)						
401	MARACAY	29.5	Nublado		SW 7	1014.5	
402	MARACAIBO	30.3	Parc.Nubl.		E 3	1011.7	
403	MAIQUETIA-LA GUAIRA						
404	MATURIN						
405	CIUDAD BOLIVAR	-	Nublado		ENE 21	1012.7	
406	MERIDA	21.6	Parc.Nubl.		WSW 21	-	
407	CORO	33.9	Nublado		E 46	1012.6	
408	BARQUISIMETO	27.6	Parc.Nubl.		E 14	1010.8	
409	SAN FERNANDO	25.2	Nublado		Calma	1010.0	
410	SAN ANTONIO	28.0	Nublado	Bruma	SSE 33	1014.3	
411	SANTA ELENA						
412	GUIRIA	30.2	Nublado		-	1015.7	
413	TUMEREMO	23.8	Cubierto	Llovizna	NE 7	1013.4	

OBSERVACIONES AEROLOGICAS (SONDEOS CON GLOBOS PILOTO)

VIENTOS EN ALTURA (ESCALA 360° Y NUDOS).

ESTACION	HORA TMG	300 m.	600 m.	900 m	1200 m.	1500 m	1800 m	2100 m	2400 m	2700 m	300

Impreso en el SMC

Sabado 15 de Julio 1300

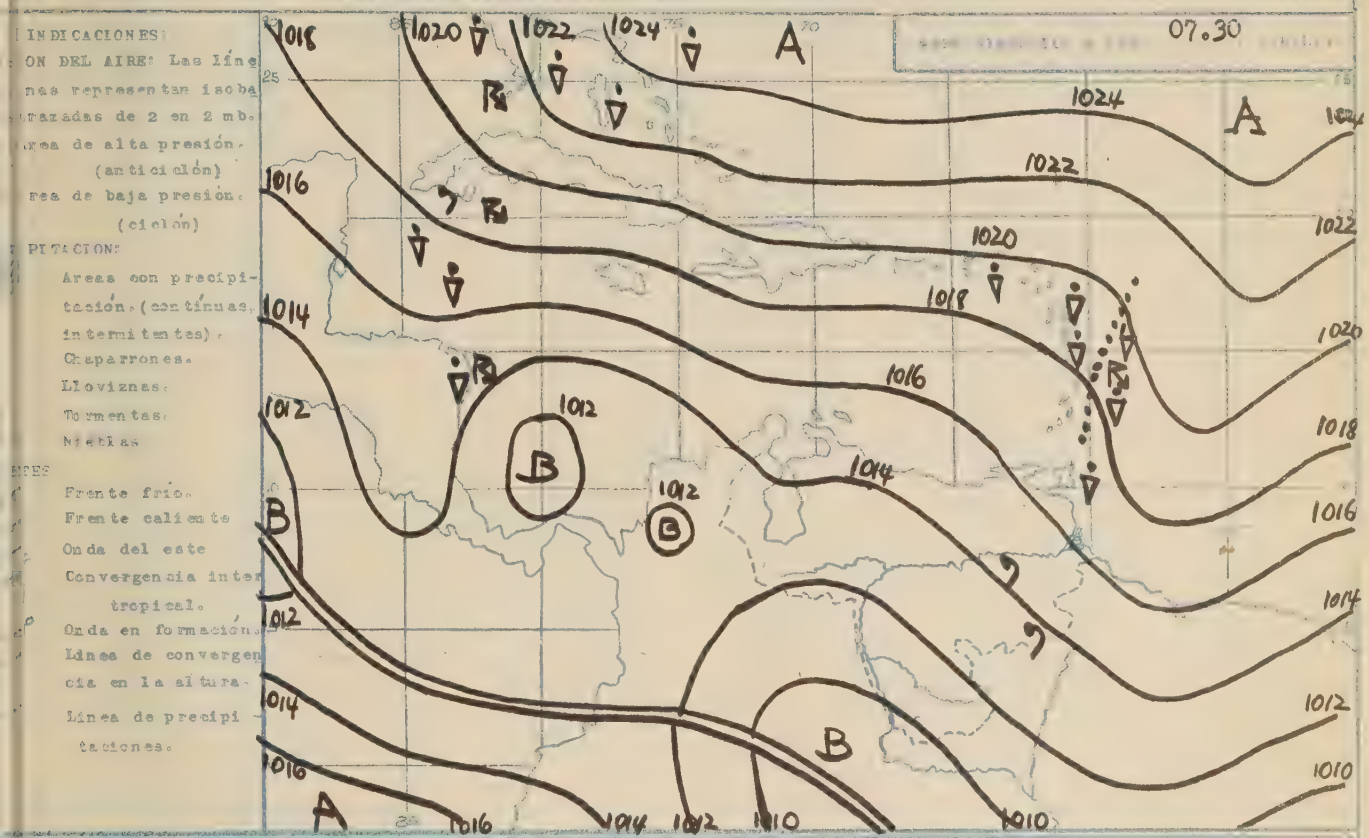

influencia del Anti-ciclón de las Bermudas está todavia reforzandose. En el Atlántico, al rte de las Guayanas la subida de presión es tán rápida que se ha formado sobre la Isla de rbados una linea de convergencia o de precipitaciones anunciado ayer como una onda en for- ción. No hay caracteristicas que esta linea de precipitación alcance el continente.

Domingo 16 de Julio

EMPO PROBABLE PARA EL.. 1.950 De 00.00 a 24.00 hs. H.L.V.

RITORIO DE VENEZUELA

TADOS ORIENTALES: El Sur cubierto o nublado con lloviznas que se forman en chaparrones par- ales por la tarde. Las partes Norte parcialmente nublado con áreas casi despejadas. Viento l SE-E 5-10 Kmh, en el interior, en la costa del NE 10 Kmh. Visibilidad 10-20 Km. Temperatu- máxima de 31-33 C° excepto en la Guayana 25-27 C°

TADOS CENTRALES: En la madrugada diferentes capas de nubes bajas en los valles, que se dis- nuyen a la salida del sol. Por la mañana parcialmente nublado, por la tarde nublado. Proba- es chaparrones aislados y tormentosos al anochecer. Los Llanos cubierto con lloviznas par- ales y chaparrones aislados por la tarde. Aclarandose luego. Viento flojo, a mediodia SE-E -25 Kmh. Visibilidad 20-30 Km. Temperatura máxima 31-33 C°

TADOS OCCIDENTALES: Variable nubosidad durante todo el dia con posibilidad de que ocurran aparrones aislados alrededor del Lago de Maracaibo por la tarde. Los Andes cubierto en par- s con tormentas por la noche. Viento NE-N 5-10 Kmh, en Falcón y Lara E-NE 30-40 Kmh, con rchas de 50 Kmh. Visibilidad 10-20 Km. Temperatura máxima 32-34 C° en las zonas bajas, en Los Andes variable de 22-26 C°

LLES DE CARACAS:

rias capas de bajos SC en las horas tempranas con probables lloviznas ligeras. Despues de deformación de esos SC desarrollo de 3-5/8 CU con aisladas capas de AC durante el dia. sibilidad de algunos chaparrones tormentosos en las horas de oscurecer. Aclarandose des- es. Viento SE- 5-10 Kmh. Visibilidad 15 Km.
mperatura máxima en Caracas (Ciudad) 26-27 C°

LLES DE ARAGUA

4/8 SC en las faldas de la sierra por la madrugada. Formación de 1-3/8 CU en la mañana que aumentan de 3-5/8 por la tarde. Probables chaparrones tormentosos aislados que pueden o- rrir de 1600-2000 HLV. En la noche aclarando. Viento flojo, reforzando del S-SE 20-25 Kmh. mediodia. Visibilidad 15-20 Km.
mperatura máxima en MARACAY 30 C°

rificación de la predicción para Maracay el dia 14 de Julio 62%

A.W.Gol

OBSERVACIONES A LAS 07.30 H.L.V. (12.00 T.M.G.) FECHA 15 de julio 1.950

	ESTACION	TEMPERATURA C°	CIELO	ESTADO DEL TIEMPO	VIENTO KMH	PRESION MB Red. N.M.	LLUVIA 24 mm.	[illegible]
	CARACAS - (Obs. CAGIGAL)	24.0	Nublado		SE 10	-		
401	MARACAY	21.8	Cubierto		Calma	1017.1	-	19
	MARACAIBO	25.6	Nublado	Bruma	N 8	1014.4	-	25
	MAIQUETIA-LA GUAIRA							
	MATURIN	26.0	Despejado		NE 3	-	1.0	21
	CIUDAD BOLIVAR	-	Nublado		ESE 14	1015.0	8.3	-
	MERIDA	15.3	Nublado		Calma	1014.4	-	25
	CORO	27.4	Nublado		ESE 46	1015.7	-	24
	BARQUISIMETO	20.[illegible]	Obstruido	Niebla	E 38	1013.5	4.0	19
	SAN FERNANDO	24.0	Nublado		Calma	1013.3	-	21
	SANTA ELENA	18.0	Cubierto	Llovizna	Calma	-	9.0	17
	GUIRIA	27.0	Nublado		N 3	1017.5	-	22
	TUMEREMO	23.7	Cubierto		SE 3	1016.6	1.0	20

OBSERVACIONES A LAS 10.30 H.L.V. (16.00 T.M.G.) FECHA 14 de julio 1.950

	ESTACION	TEMPERATURA C°	CIELO	ESTADO DEL TIEMPO	VIENTO KMH	PRESION MB Red. NM.	Lluvia 12 mm.	TEM[illegible]
	CARACAS							
	MARACAY	26.0	Nublado		S 18	1014.6	-	31
	MARACAIBO	28.8	Parc.Nubl.		?	1010.8	-	33
	MAIQUETIA-LA GUAIRA							
	MATURIN	27.0	Nublado		Calma	-	-	31
	CIUDAD BOLIVAR	-	Nublado		ENE 7	1011.5	8.0	-
	MERIDA							
407	CORO	27.4	Nublado		ESE 64	1014.2	-	33
	BARQUISIMETO							
	SAN FERNANDO	20.6	Cubierto		Calma	1010.3	-	30
	[illegible]							
	[illegible]	20.4	Nublado		Calma	-	0.3	27
	[illegible]	26.0	Nublado		N 8	1014.6	-	31
	[illegible]	24.5	Nublado		NE 3	1013.9	-	31

OBSERVACIONES A LAS 13.30 H.L.V. (18.00 T.M.G.) FECHA 14 de julio 1.950

	ESTACION	TEMPERATURA C°	CIELO	ESTADO DEL TIEMPO	VIENTO KMH	PRESION MB Red. NM.		
	CARACAS (Obs. CAGIGAL)	23,6	Nublado		SE 34	-		
401	MARACAY	29.0	Parc.Nubl.		S 18	1015.3		
	MARACAIBO	32.5	Cubierta	Bruma	N 8	1012.2		
403	MAIQUETIA-LA GUAIRA	30.2	Parc.Nubl.		ESE 27	1012.4		
	MATURIN	30.0	Nublado		Calma	-		
	CIUDAD BOLIVAR	-	Nublado		ENE 8	1012.9		
	MERIDA	21.0	Nublado		WSW 7	-		
407	CORO	32,7	Nublado		E 36	1013.4		
	BARQUISIMETO	28.2	Nublado		WSW 7	1011.4		
	SAN FERNANDO	29.0	Nublado		E 21	1010.4		
411	SANTA ELENA	24.2	Cubierto	Chaparrones	WSW 33	-		
412	GUIRIA	20.0	Parc.Nubl.		NE 14	1015.1		
	TUMEREMO	30.0	Nublado		NE 2	1013.5		

OBSERVACIONES AEROLOGICAS (SONDEOS CON GLOBOS PILOTO)

VIENTOS EN ALTURA (ESCALA 360° Y NUDOS).

ESTACION	HORA TMG	300 m.	600 m.	900 m.	1200 m.	1500 m	1800 m.	2100 m.	2400 m.	2700 m.	300[illegible]

Impreso en el SMC.

ESTADOS UNIDOS DE VENEZUELA.

SERVICIO DE METEOROLOGIA Y COMUNICACIONES DE LAS FUERZAS AEREAS.

SECCION DE PREDICCION.

N° 17 BOLETIN METEOROLOGICO DEL Domingo 16 de Julio A LAS 1300

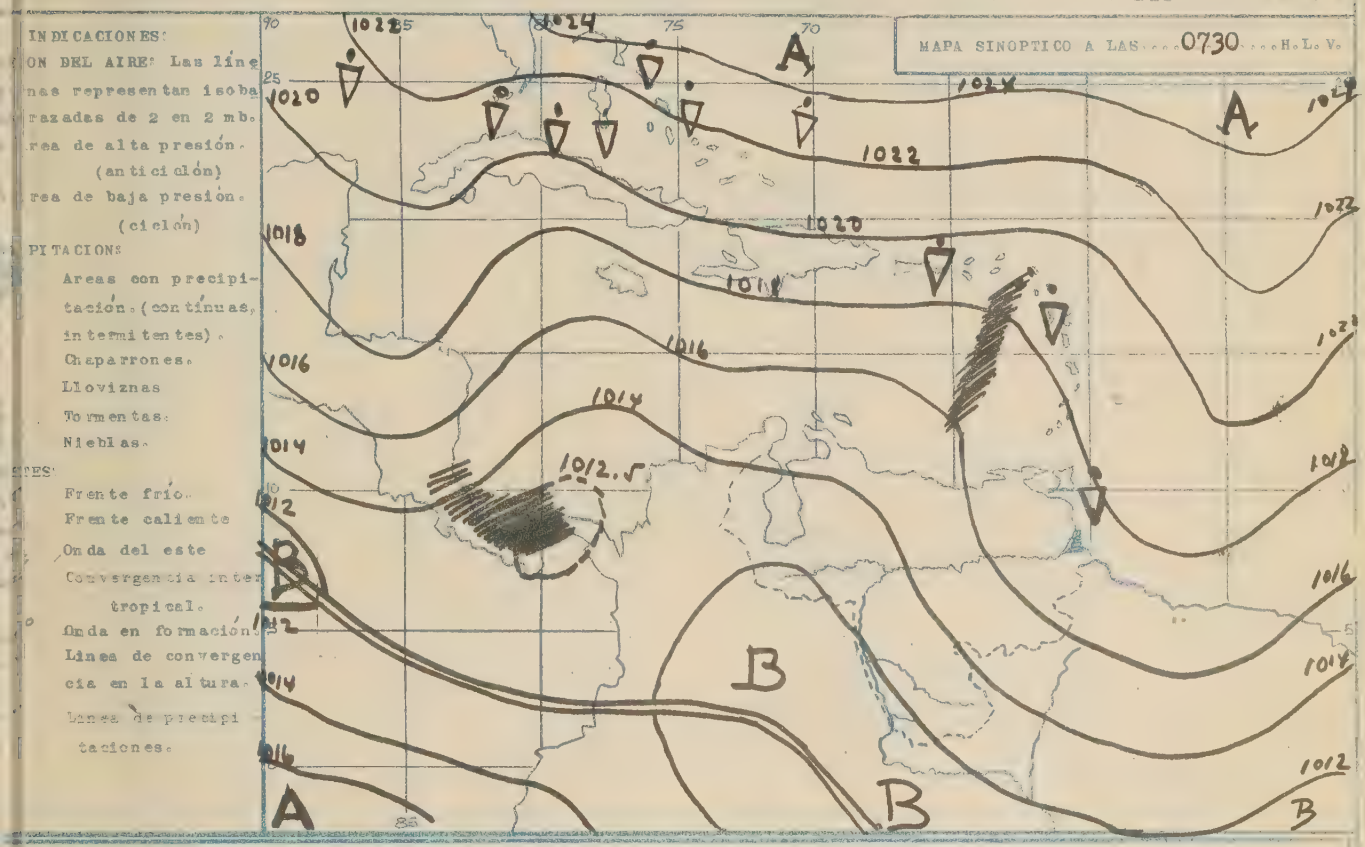

TUACION GENERAL

a DORSAL anticiclonica alcanza las partes orientales, moviéndose el día 17 de julio al W. La nea de precipitaciones esta situada en el Mar Caribe aproximádamente a 65°W, progresando con rs 4° de longitud cada día al WNW, afectando en su marcha a mediodía del 17 de julio a Falcón.

EMPO PROBABLE PARA EL Lunes 17 de julio 1.950 De 00.00 a 24.00 hs. H.L.V.

RITORIO DE VENEZUELA

ados Orientales: En la Guayana y la Cuenca del Orinoco, nublado con lloviznas parciales todo dia. Las partes Norte parcialmente nublado y posibilidad de que ocurran chaparrones aislados la tarde. Viento flojo en las partes Sur, cerca de la Costa del NE-N 5-10 kmh. Visibilidad 10- km. Temp. max. de 31-32 C° en las zonas bajas y de 23-25 C° en la Guayana.

ados Centrales: Cubierto o nublado en la madrugada con parciales lloviznas ligeras. Después amanecer variable nubosidad, a mediodía nublado o cubierto con aislados chaparrones, especial- te en las faldas de las sierras. En los Llanos nublado todo el día. Viento flojo, reforzándose ediodía. Visibilidad 10-20 km. Temp. máx. de 29-31 C°.

ados Occidentales: Nublado durante todo el día con aisladas tormentas, especialmente en los es. En Falcón por la tarde cubierto con parciales lluvias. Viento flojo, excepto en Falcón, E - 25-35 kmh. Visibilidad 20-30 km. Temp. máx. 32-34 C° en las zonas bajas, en los Andes según la ura de 20-24 C°.

LLES DE CARACAS:

/8 SC y AC en la madrugada con parciales lloviznas. Por la mañana formación de 3-5/8 CU con as de nubes medias. Probables chaparrones aislados en las horas de la tarde. Nublado en la no- . Viento E-SE 5-10 kmh. Visibilidad 15-20 km.
mperatura máxima en Caracas (Ciudad) 25-26 C°.

LLES DE ARAGUA

/8 SC en las faldas de la sierra con 3-5/8 nubes medias, posibilidad de ligeras lloviznas al necer. Después formación de 2-4/8 CU, aumentando en las horas de mediodía de 4-6/8 CU, probable aparron aislado aproximadamente de 1100-1300 HLV y de 1500-1800 HLV. En la noche nublado. Vien- flojo, rotando, a mediodía del S-SE 10-20 kmh. Visibilidad 20 km.
mperatura máxima en Maracay 29 C°.

rificación de la predicción para Maracay el día 15 de julio 95%.

EL PRONOSTICADOR
A.W.Gol.

OBSERVACIONES A LAS 07.30 H.L.V. (12.00 T.M.G.) FECHA 16 de Julio 1.950

	ESTACION	TEMPERATURA C°	CIELO	ESTADO DEL TIEMPO	VIENTO KMH	PRESION Mb	LLUVIA 24h mm.	TEMP MAXI
	CARACAS - [illegible]	20.6	Parc.Nubl.		SE 14	-		
401	MARACAY	21,6	Parc.Nubl.		NE 3	1018,0	7.0	1
[illegible]	MARACAIBO	25.8	Nublado		NNE 8	1014.4	-	2
403	MAIQUETIA-LA GUAIRA							
404	MATURIN	23.8	Nublado		NE 5	-	33.0	2
405	CIUDAD BOLIVAR	-	Nublado		Calma	1016.8	7.0	-
406	MERIDA	15.8	Nublado		Calma	-	3.0	1
407	CORO	27.8	Parc.Nubl.		E 10	1015.6	-	2
408	BARQUISIMETO							
409	SAN FERNANDO	23.0	Nublado		Calma	1013.2	-	1
410	SAN ANTONIO	24.5	Nublado		SSE 23	1017.2	0.0	2
411	SANTA ELENA	18.8	Nublado		Calma	-	6.0	1
[illegible]	GUIRIA	26.9	Nublado		N 7	1017.5	11.0	2
413	TUMEREMO	22.2	Cubierto		Calma	1017.4	59.0	1

OBSERVACIONES A LAS 18.30 H.L.V. (24.00 T.M.G.) FECHA 15 de Julio 1.950

	ESTACION	TEMPERATURA C°	CIELO	ESTADO DEL TIEMPO	VIENTO KMH	PRESION Mb.	Lluvia 12h mm.	TEMP MAXI
	CARACAS - [illegible]							
[illegible]	[illegible]	22.8	Cubierto	Tormenta	NE 3	1015.7	4.0	3
[illegible]	MARACAIBO	29.0	Nublado		N 14	1011.5	-	3
[illegible]	MAIQUETIA-LA GUAIRA							
[illegible]	MATURIN	22.0	Cubierto		Calma	-	24.0	3
[illegible]	CIUDAD BOLIVAR	-	Cubierto	Llovizna	E 2	1014.2	7.0	
[illegible]	MERIDA	16.0	Obstruido	Niebla	Calma	-	3.0	2
[illegible]	CORO	27.7	Cubierto		E 27	1014.0	-	3
[illegible]	BARQUISIMETO							
[illegible]	SAN FERNANDO							
[illegible]	SAN ANTONIO							
411	SANTA ELENA	20.4	Parc.Nubl.		Calma	-	6.0	2
[illegible]	[illegible]	26.6	Nublado		NE 10	1016.1	6.0	3
[illegible]	[illegible]	21.0	Cubierto		Calma	1015.0	59.0	3

OBSERVACIONES A LAS 13.30 H.L.V. (18.00 T M.G.) FECHA 15 de Julio 1.950

	ESTACION	TEMPERATURA C°	CIELO	ESTADO DEL TIEMPO	VIENTO KMH	PRESION Mb	
	[illegible]	25.0	Nublado		SE 31	-	
[illegible]	[illegible]	29.8	Nublado		N 7	1015.5	
[illegible]	[illegible]	31.6	Parc.Nubl.	Bruma	N 33	1013.3	
[illegible]	MAIQUETIA-LA GUAIRA						
[illegible]	MATURIN	22.0	Cubierto	Lluvia	Calma	-	
405	CIUDAD BOLIVAR	-	Nublado		E 3	1012.5	
[illegible]	MERIDA						
407	CORO						
408	BARQUISIMETO	26.8	Nublado		SE 3	1013.0	
[illegible]	[illegible]	22.8	Cubierto		WNW10	1013.1	
410	SAN ANTONIO	26.4	Cubierto	Chaparrones	SSE14	1016.6	
411	SANTA ELENA	23.0	Nublado		SE 7	-	
412	GUIRIA	28.4	Cubierto		NE 14	1017.4	
413	TUMEREMO	30.0	Cubierto		E 2	1013.7	

OBSERVACIONES AEROLOGICAS (SONDEOS CON GLOBOS PILOTO)

VIENTOS EN ALTURA (ESCALA 360° Y NUDOS).

ESTACION	SUPERFICIE	300 m.	600 m.	900 m.	1200 m.	1500 m	1800 m.	2100 m.	2400 m	2700 m	30

[illegible] en el SMS

ESTADOS UNIDOS DE VENEZUELA.

SERVICIO DE METEOROLOGIA Y COMUNICACIONES DE LAS FUERZAS AEREAS.

SECCION DE PREDICCION.

N° 18 BOLETIN METEOROLOGICO DEL Lunes 17 de Julio A LAS 1300 H

INDICACIONES

ON DEL AIRE: Las line nas representan isoba trazadas de 2 en 2 mb.

rea de alta presión. (anticiclón)

rea de baja presión. (ciclón)

PITACION:

Areas con precipitación. (continuas, intermitentes).

Chaparrones.

Lloviznas

Tormentas.

Nieblas.

TES:

Frente frio

Frente caliente

Onda del este

Convergencia inter tropical.

Onda en formación.

Linea de convergencia en la altura.

Linea de precipitaciones.

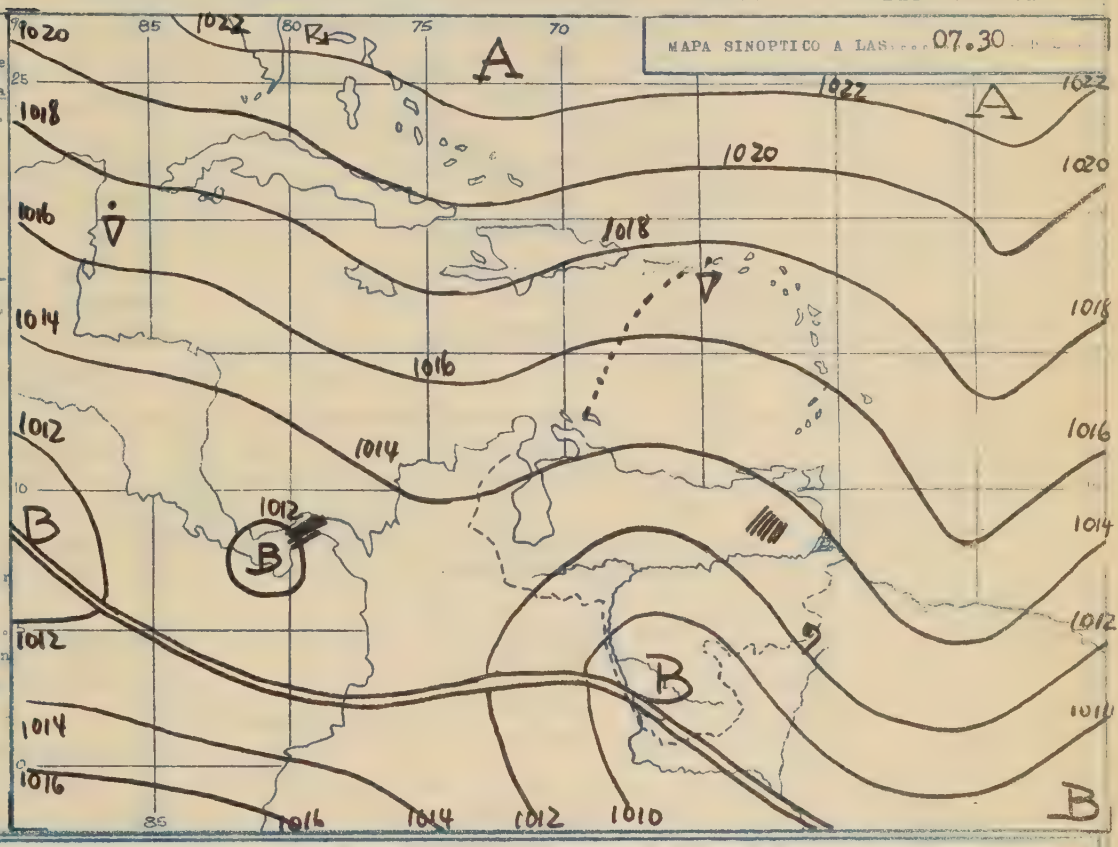

TUACION GENERAL:

igue la situación sinoptica de los dias anteriores. La linea de precipitaciones está situada y cerca de la Isla de Curazao, disminuyendo en intensidad.

EMPO PROBABLE PARA EL Martes 18 de Julio 1.950 De 00.00 a 24.00 hs. H.L.V.

RRITORIO DE VENEZUELA:

STADOS ORIENTALES: Nubosidad variable todo el dia, parciales lloviznas por la mañana y chaarrones tormentosos por la tarde o por la noche. Viento en general E-NE 10 kmh. Visibilidad 0-20 Km. Temperaturas máximas de 30-32 C° en las zonas bajas, de 22-24 C° en la Guayana.

STADOS CENTRALES: En la madrugada parcialmente nublado con capas de SC en las faldas de las ierra. Durante el dia nubosidad variable y posibilidad de que ocurran chaparrones aislados l atardecer. En la noche nublado. Viento del E-SE 5-10 Kmh, a mediodia del S-SE a S-SW 10-0 Kmh. Visibilidad 20-25 Km. Temperaturas máximas de 29-32 C°.

STADOS OCCIDENTALES. Nublado todo el dia, aisladas tormentas por la tarde, especialmente en os Andes. En Falcón parcialmente nublado con vientos del E-NE 30-40 Kmh. En las demas parres viento flojo del NE-N 5-10 Kmh. Visibilidad 20-30 Km. Temperaturas máximas de 32-34 C° en las zonas bajas, en Los Andes según la altura 22-23 C°.

ALLES DE CARACAS:

n la madrugada 2-4/8 SC, formandose luego 1-3/8 CU. Por la tarde 3-5/8 de CU con probables naparrones tormentosos que pueden ocurrir especialmente de 17.00 a 22.00 HLV. Viento de E-E 15 kmh. Visibilidad 20 Km. Temperatura máxima en Caracas (Ciudad) 26-27 C°

ALLES DE ARAGUA

Restos de Sc en las faldas de las Sierras al amanecer. Por la mañana desarrollo de 2-4/8 CU, aumentando de 4-6/8 CU por la tarde. Posibilidad de unos chaparrones aislados, especialmente en las horas de 1500 a 1900 HLV. Viento SE 5-10 Kmh, a mediodia S-SE-S 10-20 Kmh. Visibilidad 25 Km. Temperatura máxima en Maracay 31 C°

Verificación de la Predicción para Maracay el dia 16 de Julio 93%

EL PRONOSTICADOR
A.W.Gol

OBSERVACIONES A LAS 07.30 H.L.V. (12.00 T.M.G.) FECHA 19 de julio 1.950

N°	ESTACION	TEMPERATURA C°	CIELO	ESTADO DEL TIEMPO	VIENTO KMH	PRESION Mb Red.NM.	LLUVIA 24 hs	TEMP. MIN
	CARACAS (Obs. CAGIGAL)							
401	MARACAY	22.5	Nublado		Calma	1013.8	2.0	1
402	MARACAIBO	26.6	Nublado	Bruma	N 14	1012.7	-	2
403	MAIQUETIA LA GUAIRA							
404	MATURIN	27.0	Nublado		Calma	-	-	2
405	CIUDAD BOLIVAR	-	Nublado		Calma	1012.1	-	-
406	MERIDA	14.6	Cubierto		Calma	-	0.3	1
407	CORO	27.0	Parc.Nubl.		E 3	1013.7	-	2
408	BARQUISIMETO	21.4	Nublado		Calma	1010.5	-	1
409	SAN FERNANDO	23.2	Parc.Nubl.		Calma	1009.2	5.0	2
410	SAN ANTONIO	21.0	Cubierto		Calma	1016.4	-	1
411	SANTA ELENA	20.2	Cubierto	Llovizna	Calma	-	8.0	1
412	GUIRIA	28.4	Nublado		NE 3	1013.4	-	2
413	TUMEREMO	24.0	Cubierto		SE 2	1013.6	-	2

OBSERVACIONES A LAS 18.30 H.L.V. (24.00 T.M.G.) FECHA 18 de julio 1.950

N°	ESTACION	TEMPERATURA C°	CIELO	ESTADO DEL TIEMPO	VIENTO KMH	PRESION Mb Red.NM.	Lluvia 12 hs mm	TEMP. MAX
	CARACAS (Obs. CAGIGAL)							
401		26.0	Nublado		Calma	1011.9	2.0	3
402	MARACAIBO	28.6	Parc.Nubl.		N 33	1011.1	-	3
403	MAIQUETIA LA GUAIRA							
404	MATURIN	26.0	Nublado		E 3	-	-	3
405	CIUDAD BOLIVAR	-	Parc.Nubl.		ENE 7	1009.5	-	
406	MERIDA							
407	CORO	27.6	Parc.Nubl.		ESE 29	1012.5	-	3
408	BARQUISIMETO							
409	SAN FERNANDO	24.2	Cubierto		Calma	1007.6	5.0	3
410	SAN ANTONIO							
411	SANTA ELENA	22.4	Nublado		S 7	-	-	2
412	GUIRIA	27.4	Cubierto		N 3	1012.3	-	3
413	TUMEREMO	26.6	Parc.Nubl.		Calma	1010.8	-	3

OBSERVACIONES A LAS 13.30 H.L.V. (18.00 T.M.G.) FECHA 18 de julio 1.950

	ESTACION	TEMPERATURA C°	CIELO	ESTADO DEL TIEMPO	VIENTO KMH	PRESION Mb Red. NM.	
	CARACAS (Obs. CAGIGAL)	26.0	Nublado		NE 27	-	
401	MARACAY	29.0	Parc.Nubl.		W 7	1014.1	
402	MARACAIBO	31.8	Parc.Nubl.		N 33	1012.4	
403	MAIQUETIA LA GUAIRA						
404	MATURIN	29.0	Parc.Nubl.		E 5	-	
405	CIUDAD BOLIVAR	-	Nublado		E 7	1010.2	
406	MERIDA	22.2	Nublado		SW 8	-	
407	CORO	32.1	Parc.Nubl.	Bruma	NE 70	1014.8	
408	BARQUISIMETO	27.6	Parc.Nubl.		SE 4	1010.3	
409	SAN FERNANDO	30.2	Nublado		Calma	1009.0	
410	SAN ANTONIO	29.6	Parc.Nubl.		NE 14	1014.7	
411	SANTA ELENA	25.6	Nublado		SW 18	1017.7	
412	GUIRIA	30.8	Nublado		SW 18	1013.0	
413	TUMEREMO	29.4	Nublado		Calma	1012.0	

OBSERVACIONES AEROLOGICAS (SONDEOS CON GLOBOS PILOTO)

VIENTOS EN ALTURA (ESCALA 360° Y NUDOS).

ESTACION	HORA TMG	300 m	600 m	900 m	1200 m	1500 m	1800 m	2100 m	2400 m	2700 m	30

ESTADOS UNIDOS DE VENEZUELA.

SERVICIO DE METEOROLOGIA Y COMUNICACIONES DE LAS FUERZAS AEREAS.

SECCION DE PREDICCION.

1 Nº 20 BOLETIN METEOROLOGICO DEL Miércoles 19 de julio A LAS 13.00 H.L.V.

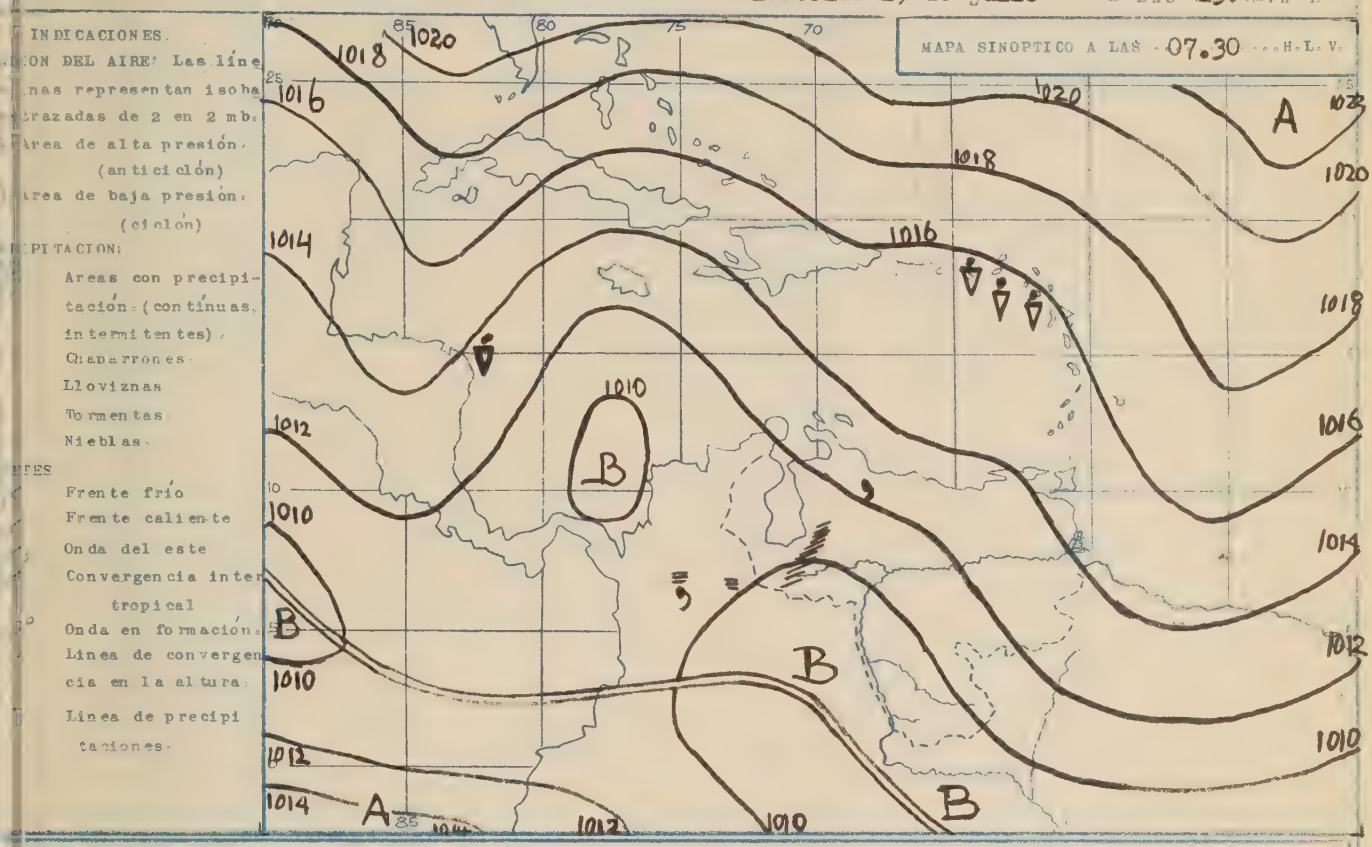

SITUACION GENERAL

Sigue la situación de ayer: Una área de gradiente suave de la presión en la parte Oriental del Caribe, Venezuela Central y Occidental influenciada del hundimiento Intertropical.

TIEMPO PROBABLE PARA EL Jueves 20 de julio 1.950 De 00.00 a 24.00 hs. H.L.V.

TERRITORIO DE VENEZUELA

Estados Orientales: Cubierto o nublado durante todo el día. Areas despejadas en la Costa Norte, especialmente en Sucre y Anzoátegui. Lloviznas débiles en la Guayana por la mañana, formando chaparrones aislados por la tarde. Viento en general del E-ESE 5-10 km. Temp.máx. 29-31 C°, en las partes altas 24-25 C°.

Estados Centrales: Durante todo el día nublado con etapas casi despejadas, especialmente después de la salida del sol y en la tarde. Probables lloviznas aisladas en la madrugada en las tierras. Chaparrones aislados al atardecer. En la noche nublado. Viento flojo, reforzandose a mediodía de 10-20 kmh. Visibilidad 10-20 km. Temp.máx. de 28-30 C°.

Estados Occidentales: Variable nubosidad durante todo el día, formándose tormentas en Zulia y en Los Andes al obscurecer. Viento en NE 10 kmh en Zulia, en Falcón E-ESE 25-30 kmh, en Los Andes flojo. Visibilidad 10-20 km.

VALLES DE CARACAS

Varias capas de SC bajo en la madrugada con aisladas lloviznas. Durante el día variable nubosidad, 1-5/8 CU con capas de AC, unos caparrones al atardecer, especialente de 1200-1600 HLV. Nublado en la noche. Viento E-SE 5-10 kmh. Visibilidad 10 km.
Temperatura máxima en Caracas (ciudad) 24-25 C°.

VALLES DE ARAGUA

4-7/8 SC, AC en la madrugada. A la salida del sol deformación de esos SC y AC, desarrollo de 2-3/8 CU. A mediodía 4-6/8 CU, 2-3/8 AC, cortos chaparrones aislados, especialemente de 1300 a 1700 KLV. Nublado en la noche. Viento flojo, rotando. Visibilidad 10-20 km.
Temp.máx. en Maracay 29 C°.

Verificación de las Predicción para Maracay el día 18 de julio 83%

EL PRONOSTICADOR
A.W. Gol.

OBSERVACIONES A LAS 07,30 H.L.V. (12.00 T.M.G.) FECHA...20 de julio.....1.950

N°	ESTACION	TEMPERATURA C°	CIELO	ESTADO DEL TIEMPO	VIENTO KMH	PRESION Mb RED.N.M.	LLUVIA 24h mm	TE MIN
	CARACAS (Obs. CAGIGAL)	17.8	Nublado		SE 7	----	---	
401	MARACAY	24.5	Parc. Nubl.		Calma	1015.2	2.0	2
[illegible]	MARACAIBO	27.6	Parc. Nubl.		NNE 42	1011.6	----	2
[illegible]	MAIQUETIA LA GUAIRA	-- -	---- ---		--- --	---- -	----	
404	MATURIN	25.0	Cubierto		Calama	---- -	----	3
[illegible]	CIUDAD BOLIVAR	-- -	Nublado		W 2	1013.5	1.0	
406	MERIDA	16.3	Cubierto		Calma	---- -	3.0	1
[illegible]	CORO	26.4	Parc. Nubl.		ESE 27	1013.0	----	2
[illegible]	BARQUISIMETO	21.0	Cubierto		ESE 5	1011.4	----	1
409	SAN FERNANDO	24.0	Cubierto		Calma	1010.0	1.0	2
[illegible]	SAN ANTONIO	24.0	Nublado	Bruma	Calma	1016.0	1.0	2
[illegible]	SANTA ELENA	19.0	Nublado		E 3	---- -	2.0	1
[illegible]	GUIRIA	28.0	Nublado		E 14	1014.9	----	2
415	TUMEREMO	22.8	Cubierto		SE 5	1015.5	2.0	1

OBSERVACIONES A LAS 18.30 H.L.V. (24.00 T.M.G.) FECHA...19 de julio.....1.950

N°	ESTACION	TEMPERATURA C°	CIELO	ESTADO DEL TIEMPO	VIENTO KMH	PRESION Mb RED. N.M.	Lluvia 12 mm	TE MAX
	CARACAS-(Obs. CAGIGAL							
401	MARACAY	24.5	Nublado		S 7	1012.4	2.0	2
402	MARACAIBO	29.0	Parc. Nubl.		N 3	1009.9	- -	3
403	MAIQUETIA LA GUAIRA							
404	MATURIN	25.1	Cubierto		Calma	1014.6	- -	3
[illegible]	CIUDAD BOLIVAR	-- -	Nublado		Calma	1009.4	1.0	-
[illegible]	MERIDA	19.4	Obstruido	Niebla	Calma	---- -	- -	2
[illegible]	CORO	27.2	Nublado		E 36	1010.9	- -	3
[illegible]	BARQUISIMETO	-- -	------		-----	---- -	- -	-
[illegible]	SAN FERNANDO	25.0	Nublado		Calma	1007.7	1.0	3
[illegible]	SAN ANTONIO	-- -	------		-----	---- -	- -	-
[illegible]	SANTA ELENA	21.2	Nublado		Calma	---- -	2.0	2
[illegible]	[illegible]	26.2	Nublado		Calma	1012.7	- -	3
[illegible]	TUMEREMO	24.4	Cubierto	Tormenta	SE 7	1011.6	2.0	3

OBSERVACIONES A LAS 13.30 H.L.V. (18.00 T.M.G.) FECHA...19 de julio.....1.950

	ESTACION	TEMPERATURA C°	CIELO	ESTADO DEL TIEMPO	VIENTO KMH	PRESION Mb RED. N.M.
	CARACAS (Obs. CAGIGAL)	20.6	Nublado		S 3	---- -
401	MARACAY	25.5	Nublado	Llovizna	S 7	1013.3
[illegible]	MARACAIBO	30.4	Nublado		Calma	1011.1
[illegible]	MAIQUETIA LA GUAIRA	26.2	Cubierto		NE 3	1010.4
[illegible]	MATURIN	30.0	Nublado		NE 8	---- -
[illegible]	CIUDAD BOLIVAR	-- -	Nublado		W 8	1009.5
[illegible]	MERIDA	21.1	Cubierto		SW 2	---- -
[illegible]	[illegible]	--.-	-------		---	---- -
[illegible]	BARQUISIMETO	28.4	Nublado		ESE 10	1008.2
[illegible]	SAN FERNANDO	30.6	Nublado		Calma	1007.7
[illegible]	SAN ANTONIO	29.8	Nublado		NE 8	1013.7
[illegible]	SANTA ELENA	23.2	Nublado		S 23	---- -
[illegible]	GUIRIA	29.2	Cubierto		Calma	1012.5
[illegible]	[illegible]	27.2	Nublado		E 2	1011.1

OBSERVACIONES AEROLOGICAS (SONDEOS CON GLOBOS PILOTO)

VIENTOS EN ALTURA (ESCALA 360° Y NUDOS).

ESTACION	HORA IMG	300 m	600 m	900 m	1200 m	1500 m	1800 m	2100 m	2400 m	2700 m	30

Impreso en el SMC.

ESTADOS UNIDOS DE VENEZUELA.

SERVICIO DE METEOROLOGIA Y COMUNICACIONES DE LAS FUERZAS AEREAS.

SECCION DE PREDICCION.

1 Nº 21 BOLETIN METEOROLOGICO DEL Jueves 20 de julio A LAS 1300 H.L.V.

INDICACIONES:

ION DEL AIRE: Las líneas representan isobaras trazadas de 2 en 2 mb.
Area de alta presión. (anticiclón)
Area de baja presión. (ciclón)

PITACION:
Areas con precipitación. (continuas, intermitentes).
Chaparrones.
Lloviznas
Tormentas
Nieblas.

ES:
Frente frío.
Frente caliente
Onda del este
Convergencia intertropical.
Onda en formación.
Linea de convergencia en la altura.
Linea de precipitaciones.

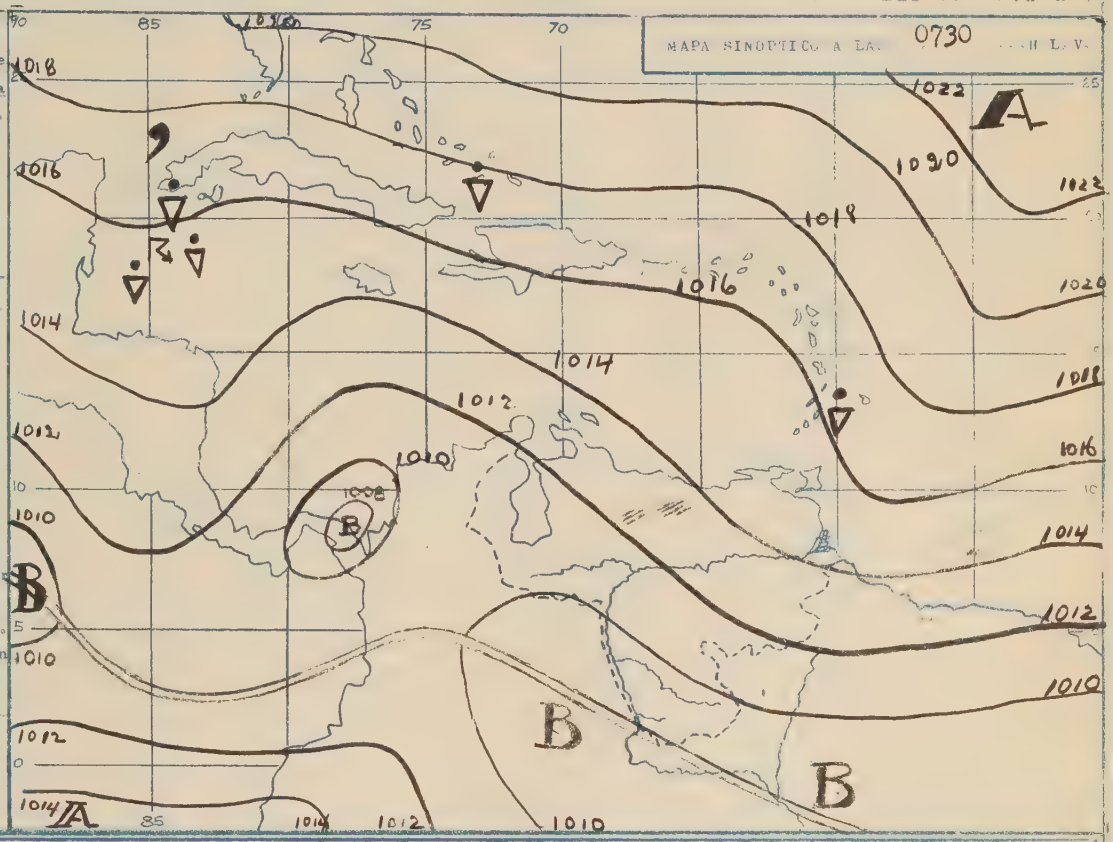

UACION GENERAL:

La Dorsal anticiclónica en el Atlántico al Este de las Islas Antillas estará borrando el área de gradiente suave en la parte Oriental del Mar Caribe. Influencia anticiclónica está formándose sobre las partes Oriental y Central de Venezuela.

MPO PROBABLE PARA EL Viernes 21 de julio 1.950 De 00.00 a 24.00 hs. H.L.V.

RIO DE VENEZUELA. ESTADOS ORIENTALES:

rante todo el día parcialmente nublado con áreas despejadas en la parte norte, especialmente a la Costa. En Edo. Bolívar nublado con aisladas lloviznas por la mañana, chaparrones parciales por la tarde. Viento del NE 10-15 kmh en la Costa, en las demás partes E-SE flojo, rolando. Visibilidad 10-20km. Temp.max. en las zonas bajas 30-32 C°, en la Guayana 25-27 C°.

ESTADOS CENTRALES:

rante todo el día parcialmente nublado. Posibilidad de una tormenta aislada en las sierras a las horas del anochecer. Aclarándose después. Viento E-SE 5-10 kmh, a mediodía del E-SE 20- kmh. Visibilidad 20 km. Temp.max. 30-32 C°.

ESTADOS OCCIDENTALES:

Nublado durante el día. Aisladas tormentas en Los Andes al anochecer. Viente SE 10-15 kmh, en Falcón y SE 25-35 kmh. Visibilidad 20-30 km. Temp.max. en las Zonas bajas 30-33 C°, en Los Andes 23-25 C°.

LLES DE CARACAS:

Algunas capas de SC en las faldas de las sierras por la madrugada. En la mañana desarrollo de 3/8 CU, por la tarde 2-4/8 CU. Poca posibilidad de una tormenta aislada al obscurecer. Aclarando en la noche. Viento SE 15-25 kmh. Visibilidad 20 km.
Temp.max. en Caracas (ciudad) 27 C°.

LLES DE ARAGUA

Restos de SC en las sierras al amanecer. Despejado de 0700- 0900 HLV. Después formación de 1-3/8 CU, aumentando de 2-4/8 a mediodía. La formación de una tormenta aislada a las horas del anochecer está muy dudosa. Aclarando en la noche. Viento del E-ESE 10-20 kmh, a mediodía 20-30 kmh. Visibilidad 20-30 km.
Temp.max. en Maracay 31 C°.
Verificación de la predicción para Maracay el día 19 de julio 93%

EL PRONOSTICADOR
A.W.Gol.

OBSERVACIONES A LAS 07.30 H.L.V. (12.00 T.M.G.) FECHA 20 de julio 1.950

N	ESTACION	TEMPERATURA C°	CIELO	ESTADO DEL TIEMPO	VIENTO KMH	PRESION Mb RED. NM.	LLUVIA 24h mm.	TE MIN
	CARACAS (Obs CAGIGAL)	20.0	Parc. Nubl.		SE 7	-----	- -	-
401	MARACAY	22.4	Parc. Nubl.		NE 3	1016.2	6.0	1
402	MARACAIBO	27.5	Nublado		NNE 3	1012.6	- -	2
403	MAIQUETIA LA GUAIRA	-----	------		------	-----	- -	-
404	MATURIN	25.0	Nublado		Calma	-----	10.0	2
405	CIUDAD BOLIVAR	-----	Parc. Nubl.		[illegible] 8	1014.7	1 .0	-
406	MERIDA	16.5	Nublado		Calma	-----	6.0	1
407	CORO	27.7	Parc. Nubl.		SE 18	1013.8	- -	2
408	BARQUISIMETO	21.6	Cubierto		E 7	1012.6	- -	1
409	SAN FERNANDO	25.4	Nublado		Calma	1012.4	- -	2
410	SAN ANTONIO	26.0	Nublado		SSE 23	1015.2	- -	2
411	SANTA ELENA	20.0	Nublado		Calma	-----	9.0	1
412	GUIRIA	28.5	Parc. Nubl.		NE 7	1012.3	13.0	2
413	TUMEREMO	23.6	Cubierto		E 5	1015.9	0.3	1

OBSERVACIONES A LAS 18.30 H.L.V. (24.00 T.M.G.) FECHA 19 de julio 1.950

N°	ESTACION	TEMPERATURA C°	CIELO	ESTADO DEL TIEMPO	VIENTO KMH	PRESION Mb. RED. NM.	Lluvia 12h mm.	TE MAX
	CARACAS (Obs CAGIGAL)							
401	MARACAY	23.0	Cubierto		NE 7	1014.5	6.0	2
402	MARACAIBO	----	------		---	----	- -	-
403	MAIQUETIA LA GUAIRA	----	------		---	----	-,-	-
404	MATURIN	24.0	Cubierto		Calma	----	10.0	3
405	CIUDAD BOLIVAR	----	Nublado		Calma	1011.1	7.0	-
406	MERIDA	----	------		---	----	- -	-
407	CORO	---	------		---	----	- -	-
408	BARQUISIMETO	----	------		---	----	- -	-
409	SAN FERNANDO	----	------		---	----	- -	-
410	SAN ANTONIO	----	------		---	----	- -	-
411	SANTA ELENA	20.4	Nublado		S 5	----	8.0	2
412	GUIRIA	27.4	Parc. Nubl.		E 8	1014.5	3.0	3
413	TUMEREMO	23.0	Cubierto		Calma	1013.7	0.3	3

OBSERVACIONES A LAS 13.30 H.L.V. (18.00 T.M.G.) FECHA 19 de julio 1.950

	ESTACION	TEMPERATURA C°	CIELO	ESTADO DEL TIEMPO	VIENTO KMH	PRESION Mb RED. NM.
	CARACAS (Obs. CAGIGAL)	24.8	Nublado		N 8	------
401	MARACAY	25.6	Nublado	Chaparrones	N 8	1014.8
402	MARACAIBO	31.7	Nublado	Chaparrones	NE 3	1011.1
403	MAIQUETIA LA GUAIRA	----	------		---	------
404	MATURIN	30.0	Nublado		NE 23	------
405	CIUDAD BOLIVAR	----	Nublado	Chaparrones	W 4	1011.0
406	MERIDA	22.1	Nublado		SW 3	------
407	CORO	3[illegible].5	Parc. Nubl.		E 36	1011.2
408	BARQUISIMETO	26.8	Nublado		ENE 7	1009.6
409	SAN FERNANDO	29.8	Cubierto		Calma	1008.9
410	SAN ANTONIO	-----	------		---	------
411	SANTA ELENA	21.0	Nublado	Lluvia	SW 5	------
412	GUIRIA	30.7	Parc. Nubl.		E 10	1014.7
413	TUMEREMO	29.6	Nublado		NE 3	1013.5

OBSERVACIONES AEROLOGICAS (SONDEOS CON GLOBOS PILOTO)

VIENTOS EN ALTURA (ESCALA 360° Y NUDOS).

ESTACION	SUPER. TMS	300 m	600 m	900 m	1200 m	1500 m	1800 m	2100 m	2400 m	2700 m	3

Impreso en el SMC

ESTADOS UNIDOS DE VENEZUELA.

SERVICIO DE METEOROLOGIA Y COMUNICACIONES DE LAS FUERZAS AEREAS.

SECCION DE PREDICCION.

BOLETIN METEOROLOGICO DEL Viernes 21 de julio A LAS 1300 H.L.V.

INDICACIONES:

EN DEL AIRE: Las line as representan isoba azadas de 2 en 2 mb.

rea de alta presión. (anticiclón)

rea de baja presión. (ciclón)

PITACION:

Areas con precipitación. (continuas, intermitentes).

Chaparrones.

Lloviznas

Tormentas.

Nieblas.

RES:

Frente frío.

Frente caliente

Onda del este

Convergencia intertropical.

Onda en formación.

Linea de convergencia en la altura.

Linea de precipitaciones.

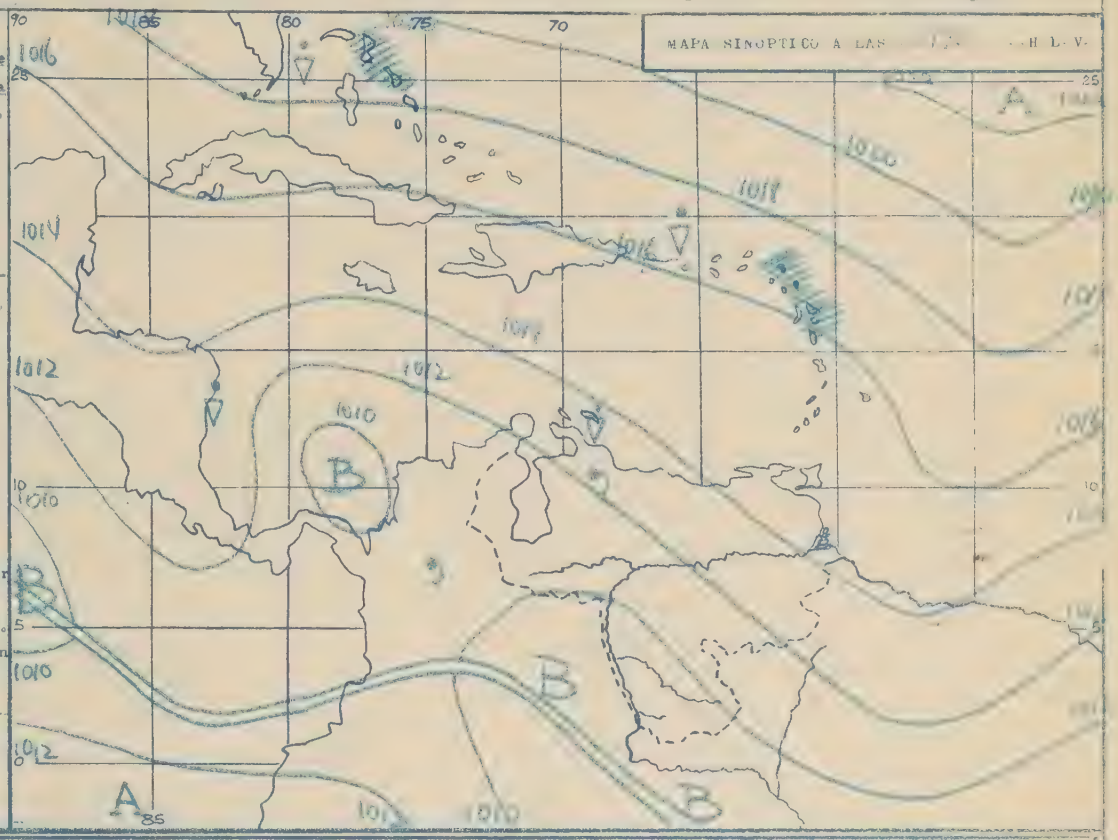

UACION GENERAL:

ste la influencia anticiclónica sobre las partes Oriental Central de Venezuela.

MPO PROBABLE PARA EL Sábado 22 de julio 1.950 De 00.00 a 24.00 hs. H.L.V.

RITORIO DE VENEZUELA

ANDES ORIENTALES: Durante todo el día parcialmente nublado con áreas despejadas

[illegible] Las aislados por la tarde. Viento en la costa 10-15 kmh. en las demás partes [illegible] 5-15 kmh. Visibilidad 10-20 km. Temp.máx. 31-33-0° en la [illegible] 20-25 C°.

ANDES OCCIDENTALES: Parcialmente nublado durante todo el día. Posibilidad de que ocurra una tormenta aislada en las Sierras en las horas del anochecer. Aclarándose en la noche. En los llanos nublado con parciales lloviznas. Viento flojo por la mañana, [illegible] 15-20 km. Visibilidad 20-30 km. Temp.máx. de 31-33 C°.

[illegible] 7-3 en las partes [illegible] despejado [illegible] por la [illegible] posibilidad de algunas tormentas de arena. Viento SE 5-1[illegible] kmh. [illegible] 30-40 kmh con rachas a 60 kmh. en los [illegible] flojo, rotando. Visibilidad [illegible] los Andes 10-20 km Temp.máx. de 32-35 C° en las zonas bajas, en los Andes 23-25 C°.

VALLES DE CARACAS:

despejado en la madrugada. Formación de 1-3/8 CU a las 0800 HLV, aumentando [illegible] 4/8 CU por la tarde. En la noche claro. Viento SE 20-25 kmh. Visibilidad 20-30 km. Temp.máx. en Caracas (ciudad) 27-29 C°.

VALLES DE ARAGUA

[illegible] SC en las faldas de la Sierra por la madrugada. Luego predominio de 1-3/8 CU, a las [illegible] HLV. Esta tarde hay posibilidad de que se forme una tormenta aislada en las horas [illegible] por las sierras. Aclarando en la noche. Viento E-ESE 5-10 km por la mañana, aumentando [illegible] 15-20 kmh, luego flojo, rotando. Visibilidad 20-30km.

Temp.máx. en Maracay 32 C°.

Verificación de la Predicción para Maracay el día 20 de julio 1950.

EL PRONOSTICADOR
A.C.O.

OBSERVACIONES A LAS 07.30 H.L.V. (12.00 T.M.G.) FECHA [illegible] 1.950

Nº	ESTACION	TEMPERATURA C°	CIELO	ESTADO DEL TIEMPO	VIENTO KMH	PRESION Mb. RED M.	LLUVIA 24 HS mm.	[illegible]
	CARACAS (Obs. Central)	[illegible]	[illegible]		[illegible] 3	—	—	
[illegible]	MARACAY	27.2	[illegible]		Calma	[illegible]	—	[illegible]
402	MARACAIBO	25.9	[illegible]		SSE [illegible]3	[illegible]	—	[illegible]
[illegible]	MAIQUETIA LA GUAIRA							
[illegible]	MATURIN	26.0	Despejado		[illegible] 5		—	21
[illegible]	CIUDAD BOLIVAR		Nublado		E 10	[illegible]	—	
[illegible]	MERIDA	15.0	[illegible]		Calma		—	[illegible]
[illegible]	[illegible]	27.5	[illegible]		[illegible] 27	[illegible]	—	24
[illegible]	BARQUISIMETO	[illegible]	[illegible]	[illegible]	Calma	[illegible]	—	18
[illegible]	SAN FERNANDO	25.[illegible]	[illegible]		[illegible]	[illegible]	—	21
[illegible]	SAN ANTONIO							
[illegible]	SANTA ELENA	[illegible]	[illegible]		Calma		—	[illegible]
[illegible]	GUIRIA	[illegible]	Parc. nubl.		[illegible] 3	[illegible]	—	[illegible]
[illegible]	TUMEREMO	31.0	Parc. nubl.		[illegible] 3	[illegible]	—	[illegible]

OBSERVACIONES A LAS 18.30 H.L.V. (24.00 T.M.G.) FECHA 20 de julio 1.950

Nº	ESTACION	TEMPERATURA C°	CIELO	ESTADO DEL TIEMPO	VIENTO KMH	PRESION Mb. RED M.	Lluvia 12h mm.	[illegible]
	CARACAS (Obs. Central)							
[illegible]	[illegible]	28.5	[illegible]		Calma	1013.3	—	31
[illegible]	MARACAIBO	[illegible]	[illegible]		[illegible] 3	[illegible]	—	34
[illegible]	MAIQUETIA LA GUAIRA							
[illegible]	MATURIN							
[illegible]	CIUDAD BOLIVAR	—	[illegible]		SSE [illegible]	[illegible]	—	
[illegible]	MERIDA	[illegible]	[illegible]		[illegible]	—	—	22
[illegible]	[illegible]	[illegible].3	[illegible]		[illegible]	[illegible]	—	36
[illegible]	BARQUISIMETO							
[illegible]	SAN FERNANDO	[illegible]	[illegible]		[illegible]	[illegible]	—	32
410	SAN ANTONIO							
[illegible]	SANTA ELENA	[illegible]	[illegible]		[illegible]	—	—	28
[illegible]	GUIRIA	27.[illegible]	[illegible]		[illegible]	[illegible]	—	21
[illegible]	TUMEREMO	22.[illegible]	[illegible]	[illegible]	[illegible] 3	[illegible]	—	32

OBSERVACIONES A LAS 13.30 H.L.V. (18.00 T.M.G.) FECHA 20 de julio 1.950

	ESTACION	TEMPERATURA C°	CIELO	ESTADO DEL TIEMPO	VIENTO KMH	PRESION Mb.		
	CARACAS (Obs. Central)	[illegible]	[illegible]		SSE 25			
[illegible]	MARACAY	[illegible]	Nublado		[illegible] 14	[illegible]		
[illegible]	[illegible]							
[illegible]	MAIQUETIA LA GUAIRA							
[illegible]	MATURIN							
[illegible]	CIUDAD BOLIVAR							
[illegible]	[illegible]	[illegible]	[illegible]		[illegible] 3			
[illegible]	[illegible]	[illegible]	[illegible]		[illegible] 30	[illegible]		
[illegible]	BARQUISIMETO	[illegible]	[illegible]		[illegible] 18	1010.		
[illegible]	SAN FERNANDO	[illegible]	[illegible]		[illegible] 5	[illegible].3		
[illegible]	SAN ANTONIO	[illegible]	[illegible]		?	1013.4		
[illegible]	SANTA ELENA							
[illegible]	GUIRIA							
[illegible]	TUMEREMO							

OBSERVACIONES AEROLOGICAS (SONDEOS CON GLOBOS PILOTO)

VIENTOS EN ALTURA (ESCALA 360° Y NUDOS).

ESTACION	HORA TMG	600 m.	900 m.	1200 m.	1500 m.	1800 m.	2100 m.	2400 m.	2700 m.	300

Impreso en el SMC.

ESTADOS UNIDOS DE VENEZUELA.

SERVICIO DE METEOROLOGIA Y COMUNICACIONES DE LAS FUERZAS AEREAS.

SECCION DE PREDICCION.

1 Nº 23 BOLETIN METEOROLOGICO DEL 22 de julio A LAS 1300 H.L.V.

INDICACIONES:

ON DEL AIRE: Las líne
has representan isoba
razadas de 2 en 2 mb.
rea de alta presión.
(anticiclón)
rea de baja presión.
(ciclón)

PITACION:

Areas con precipitación (continuas intermitentes).
Chaparrones.
Lloviznas.
Tormentas
Nieblas.

ES:

Frente frío.
Frente caliente
Onda del este
Convergencia intertropical
Onda en formación.
Linea de convergencia en la altura.
Linea de precipitaciones.

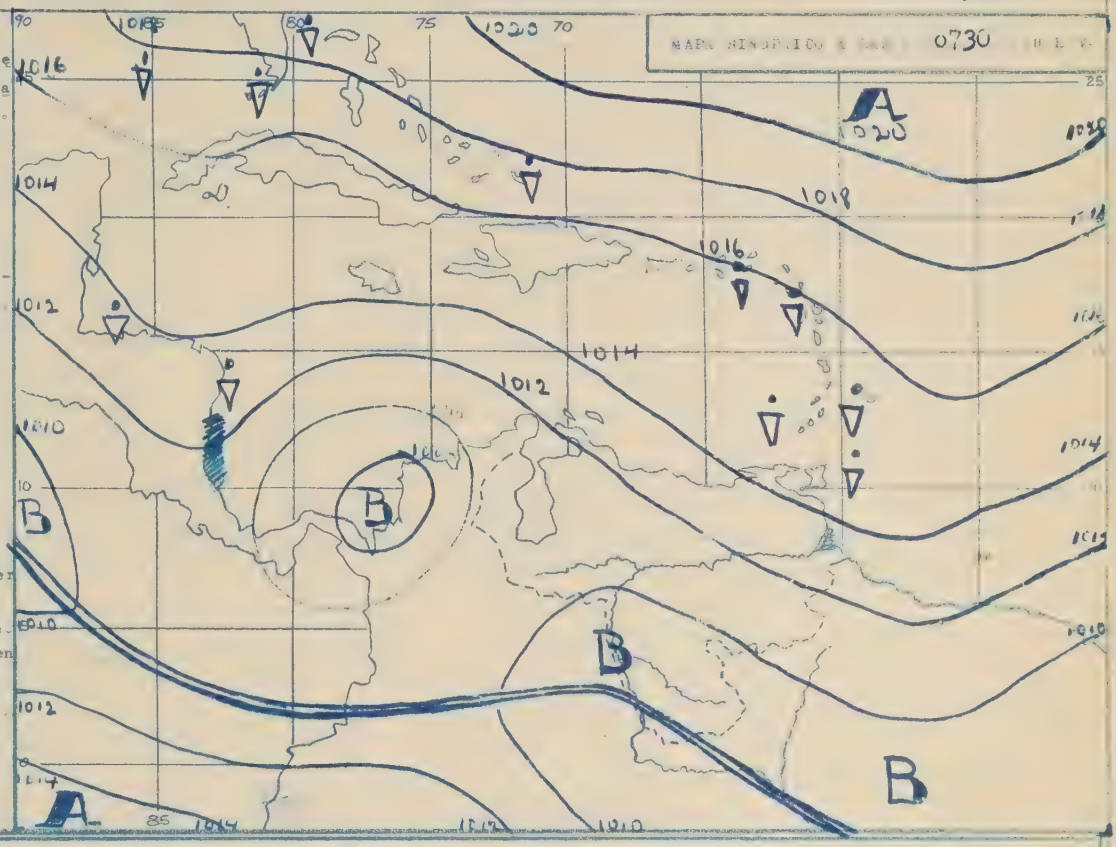

UACION GENERAL:

Algo la influencia anticiclónica so en partes de Venezuela.Por causa del calentamiento del suelo pueden ocurrir aisladas tormentas.

MPO PROBABLE PARA EL Domingo 23 de julio 1.950 De 00.00 a 24.00 hs. H.L.

RITORIO DE VENEZUELA

ESTADOS ORIENTALES: Durante todo el dia parcialmente nublado.En la costa Norte casi despejado.Probables tormentas aisladas que ocurren en las primeras horas de la noche.En el Estado Bolivar nublado todo el dia con algunos chaparrones tormentosos por la tarde.Viento NE 5-10 kmh en la Costa,en el Interior ESE flojo.En las tormentas aisladas posibilidad de rachas con 30-60 kmh.Visibilidad 10-20 km.Temp.máx. en las zonas bajas de 3 -34 C°,en la Guayana 26-28C°.

ESTADOS CENTRALES:Parcialmente nublado durante el dia.Probables tormentas aisladas al anochecer.Aclarando durante la noche.En los Llanos nublado con lloviznas o rociales en la mañana. Viento flojo por la mañana, a mediodia S-SE 20-30 kmh.Visibilidad 15-25 km.Temp.máx.de 32-34C°.

ESTADOS OCCIDENTALES:Parcialmente nublado durante el dia.Probables tormentas aisladas en los Andes por la tarde en la noche.Viento SE-E 5-10 kmh,en Falcón SE 30-40 kmh.Visibilidad 10-20 km.Temp.máx.en las zonas bajas de 33-36 C°,en los Andes según la altura de 23-26 C°.

ALES DE CARACAS:

Casi despejado en la mañana.Desarrollo de 1-3/8 CU a la mañana,aumentando de 2-4/8 por la tarde.Posibilidad de tormentas aisladas de 1700-1900.Aclarando después.Viento SE 15-20 kmh.En las tormentas rotando y rachas de 40 kmh.Visibilidad 15-20 km en general.

Temperatura máxima en Caracas (ciudad) 28-30 C°.

ALES DE ARAGUA

Casi despejado en las primeras horas.Formación de 1-3/8 CU a las 0900 HLV.A mediodia 2-4/8 CU con posibilidad de una tormenta aislada cerca de la Laguna,que se forma entre las 1700 - 2100 HLV.Aclarando después.Viento flojo,a mediodia S-SE 15-25 kmh.En la tormenta rotando con rachas de 40-50 kmh.Visibilidad 15-20 km.

Temperatura máxima en Maracay 33 C°

Verificación de la predicción para Maracay el dia 21 de julio 94%

EL PRONOSTICADOR
A.W.Col.

OBSERVACIONES A LAS 07.30 H.L.V. (12.00 T.M.G.) FECHA... 22 de julio 1.950

	ESTACION	TEMPERATURA C°	CIELO	ESTADO DEL TIEMPO	VIENTO KMH	PRESION Mb. Red. N.	Lluvia 24h mm	[illegible]
	CARACAS - (Obs CAGIGAL)	19.0	Despejado		E 7	—	-	
401	MARACAY	23.2	Despejado		S 3	1014.9	-	
402	MARACAIBO	26.3	Despejado		Calma	1010.9	-	
403	MAIQUETIA-LA GUAIRA							
[illegible]	[illegible]	25.0	Despejado		Calma	-	2.0	
[illegible]	CIUDAD BOLIVAR	-	Nublado		ESE 8	-	-	
[illegible]	[illegible]	15.2	Parc.Nubl.		Calma	-	0.5	
[illegible]	[illegible]	27.0	Parc.Nubl.		ESE 36	1013.2	-	
[illegible]	[illegible]	20.6	Cubierto		Calma	1010.6	1.0	
[illegible]	[illegible]	25.0	Parc.Nubl.		Calma	1010.3	-	
[illegible]	[illegible]	25.0	Nublado		SSE 23	1014.0	-	
[illegible]	SANTA ELENA	20.2	Nublado		Calma	-	12.0	
[illegible]	[illegible]	28.4	Parc.Nubl.		Calma	1014.2	-	
[illegible]	TUMBREMO	22.2	Nublado	Neblina	Calma	1014.3	16.0	

OBSERVACIONES A LAS 18.30 H.L.V. (24.00 T.M.G.) FECHA... 21 de julio 1.950

	ESTACION	TEMPERATURA C°	CIELO	ESTADO DEL TIEMPO	VIENTO KMH	PRESION Mb. Red.NM.	Lluvia 12h mm	TE MAX
	[illegible]	26.5	Parc.Nubl.		SE 25	-	-	26
[illegible]	[illegible]	24.9	Parc.Nubl.		Calma	1012.7	-	32
[illegible]	[illegible]	30.2	Casi desp.		NE 3	1008.9	-	34
[illegible]	MAIQUETIA-LA GUAIRA							
[illegible]	[illegible]	27.4	Parc.Nubl.		Calma	-	0.2	31
[illegible]	CIUDAD BOLIVAR	-	Nublado		ENE 10	1010.5	-	-
[illegible]	MERIDA	19.3	Cubierto		SW 7	-	-	23
[illegible]	[illegible]	27.4	Casi desp.		ESE 36	1011.7	-	34
[illegible]	[illegible]							
[illegible]	SAN FERNANDO	28.0	Parc.Nubl.		Calma	1006.5	3.0	32
[illegible]	[illegible]							
[illegible]	SANTA ELENA							
[illegible]	[illegible]	27.4	Parc.Nubl.		N 8	1013.1	-	32
[illegible]	[illegible]	22.2	Cubierto		E 3	1012.6	6.0	30

OBSERVACIONES A LAS 13.30 H.L.V. (18.00 T.M.G.) FECHA... 21 de julio 1.950

	ESTACION	TEMPERATURA C°	CIELO	ESTADO DEL TIEMPO	VIENTO KMH	PRESION Mb. Red.NM.	
	[illegible]						
401	MARACAY	[illegible]	Parc.Nubl.		S 29	1013.6	
402	MARACAIBO	[illegible]	Casi desp.		S 3	1010.8	
[illegible]	MAIQUETIA-LA GUAIRA						
[illegible]	MATURIN	28.0	Cubierto	Lluvia	S 55	-	
[illegible]	CIUDAD BOLIVAR	-	Nublado		E 27	1010.2	
[illegible]	[illegible]	[illegible]	Nublado		SW 14	-	
[illegible]	[illegible]	34.0	Parc.Nubl.		ESE 64	1010.8	
[illegible]	[illegible]	29.2	Parc.Nubl.		SE 8	1009.7	
[illegible]	[illegible]	30.4	Parc.Nubl.		Calma	1009.3	
[illegible]	[illegible]	31.2	Nublado	Bruma	SSE 33	1013.6	
[illegible]	[illegible]	23.9	Nublado	Llovizna	E 7	-	
[illegible]	[illegible]	31.3	Nublado		NE 8	1013.9	
[illegible]	[illegible]	28.6	Cubierto		NE 3	1012.3	

OBSERVACIONES AEROLOGICAS (SONDEOS CON GLOBOS PILOTO)

VIENTOS EN ALTURA (ESCALA 360° Y NUDOS).

ESTACION	[illegible]	[illegible]	[illegible]	[illegible]	[illegible]	[illegible]	1800 m	2100 m	2400 m	2700 m	300
[illegible]	1400	-	200/02	110/06	70/08	90/17	90/17	90/27	130/38		

Impreso en el SMC.

ESTADOS UNIDOS DE VENEZUELA.

SERVICIO DE METEOROLOGIA Y COMUNICACIONES DE LAS FUERZAS AEREAS.

SECCION DE PREDICCION.

1 Nº 24 BOLETIN METEOROLOGICO DEL Domingo 23 de Julio 1950 A LAS 13

INDICACIONES:

IN DEL AIRE: Las line as representan isoba azadas de 2 en 2 mb. Area de alta presión. (anticiclón) Area de baja presión. (ciclón)

ITACION: Areas con precipitación. (continuas, intermitentes). Chaparrones. Lloviznas Tormentas. Nieblas.

S Frente frío. Frente caliente Onda del este Convergencia inter tropical. Onda en formación. Linea de convergencia en la altura. Linea de precipitaciones.

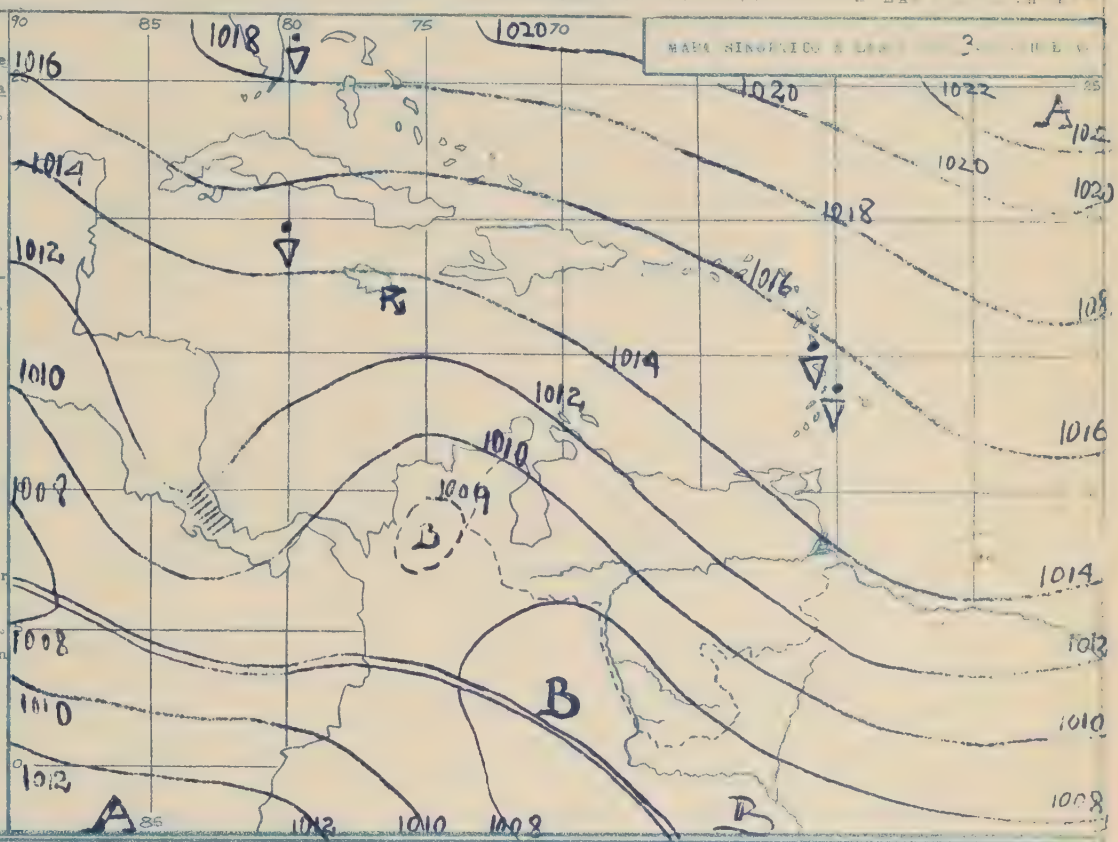

ACION GENERAL

[illegible] por el [illegible].

ÁPO PROBABLE PARA EL 23 de Julio 1950 De 00.00 a 24.00 hs. H.L.V.

RITORIO DE VENEZUELA

[illegible] Locales [illegible] 31 - 33 [illegible]

LES DE CARACAS

LES DE ARAGUA

[illegible] 23 de Julio 1950. EL PRONOSTICADOR

OBSERVACIONES A LAS 07.00 H.L.V. (11.00 T.M.G.) FECHA 23 de julio 1.950

Nº	ESTACION	TEMPERATURA °C	CIELO	ESTADO DEL TIEMPO	VIENTO KMH	PRESION MB Red.N.M.	Lluvia 12h mm.	[illegible]
	CARACAS - (Obs. CAGIGAL)	18.4	nublado		S 2	-		
[illegible]	MARACAY	21.9	parc.nubl.		Calma	1015.2	-	18
[illegible]	MARACAIBO	26.2	parc.nubl.		NE 3	1010.5	-	25
[illegible]	MAIQUETIA LA GUAIRA							
[illegible]	MATURIN	26.0	nublado		Calma	-	3.0	32
[illegible]	CIUDAD BOLIVAR	22.0	parc.nubl.		E 29	1013.3	-	-
[illegible]	MERIDA							
[illegible]	CORO	27.9	parc.nubl.		ESE 46	1012.9	-	23
[illegible]	BARQUISIMETO	21.2	cubierto	niebla	NE 7	1010.9	-	20
[illegible]	SAN FERNANDO	23.0	cubierto		S 6	1011.2	-	22
[illegible]	SAN ANTONIO	25.2	nublado		ESE 23	1013.7	-	24
[illegible]	SANTA ELENA	18.0	parc.nubl.		Calma	1011,4	3.0	15
[illegible]	[illegible]	27.6	nublado		Calma	1015.1	-	22
[illegible]	TUMEREMO	23.0	cubierto		E 3	1014.8	1.0	18

OBSERVACIONES A LAS 18.30 H.L.V. (24.00 T.M.G.) FECHA 22 de julio 1.950

	ESTACION	TEMPERATURA °C	CIELO	ESTADO DEL TIEMPO	VIENTO KMH	PRESION MB Red.N.M.	Lluvia 12h mm.	[illegible]
	CARACAS-(Obs. CAGIGAL)							
[illegible]	MARACAY	26.6	parc.nubl.		N 3	1011.7	-	31
402	MARACAIBO	30.0	casi desp.		NE 3	1007.0	-	-
403	MAIQUETIA-LA GUAIRA							
404	MATURIN							
405	CIUDAD BOLIVAR							
406	MERIDA							
407	CORO	27.8	casi desp.		ESE 27	1011.2	-	35
408	BARQUISIMETO							
[illegible]	SAN FERNANDO	25.8	parc.nubl.		Calma	1007.2	-	33
[illegible]	SAN ANTONIO							
[illegible]	SANTA ELENA	20.0	parc.nubl.		Calma	1009.0	0.0	-
[illegible]	TUMEREMO							

OBSERVACIONES A LAS 13.30 H.L.V. (18.00 T M.G.) FECHA 22 de julio 1.950

	ESTACION	TEMPERATURA °C	CIELO	ESTADO DEL TIEMPO	VIENTO KMH	PRESION MB Red.N.M.		
	[illegible]	24.0	nublado		SE 21	-		
[illegible]	MARACAY	29.6	nublado		N 8	1013.1		
[illegible]	MARACAIBO							
[illegible]	MAIQUETIA-LA GUAIRA	30.2	parc.nubl.		ENE 18	-		
[illegible]	MATURIN	27.0	cubierto	llovizna	Calma	-		
[illegible]	CIUDAD BOLIVAR	-	parc.nubl.		Calma	1010.2		
[illegible]	MERIDA							
[illegible]	CORO							
[illegible]	BARQUISIMETO							
[illegible]	SAN FERNANDO	30.0	nublado		Calma	1007.3		
[illegible]	SAN ANTONIO							
[illegible]	SANTA ELENA	21.6	cubierto	llovizna	SE 3	1008.5		
[illegible]	[illegible]	30.2	parc.nubl.		E 4	1013.1		
[illegible]	TUMEREMO	27.6	nublado	llovizna	Calma	1011.3		

OBSERVACIONES AEROLOGICAS (SONDEOS CON GLOBOS PILOTO)

VIENTOS EN ALTURA (ESCALA 360° Y NUDOS).

ESTACION	[illegible]	[illegible]	[illegible]	[illegible]	[illegible]	[illegible]	[illegible]	[illegible]	[illegible]	[illegible]	[illegible]
Maturin 22.7.50.	1800	70/20	70/15	70/10	90/15	100/18	100/05	110/05	110/10	100/10	100

Impreso en el SMC.

BOLETIN METEOROLOGICO NRO. Lunes, 24 de julio ... HAS 1300

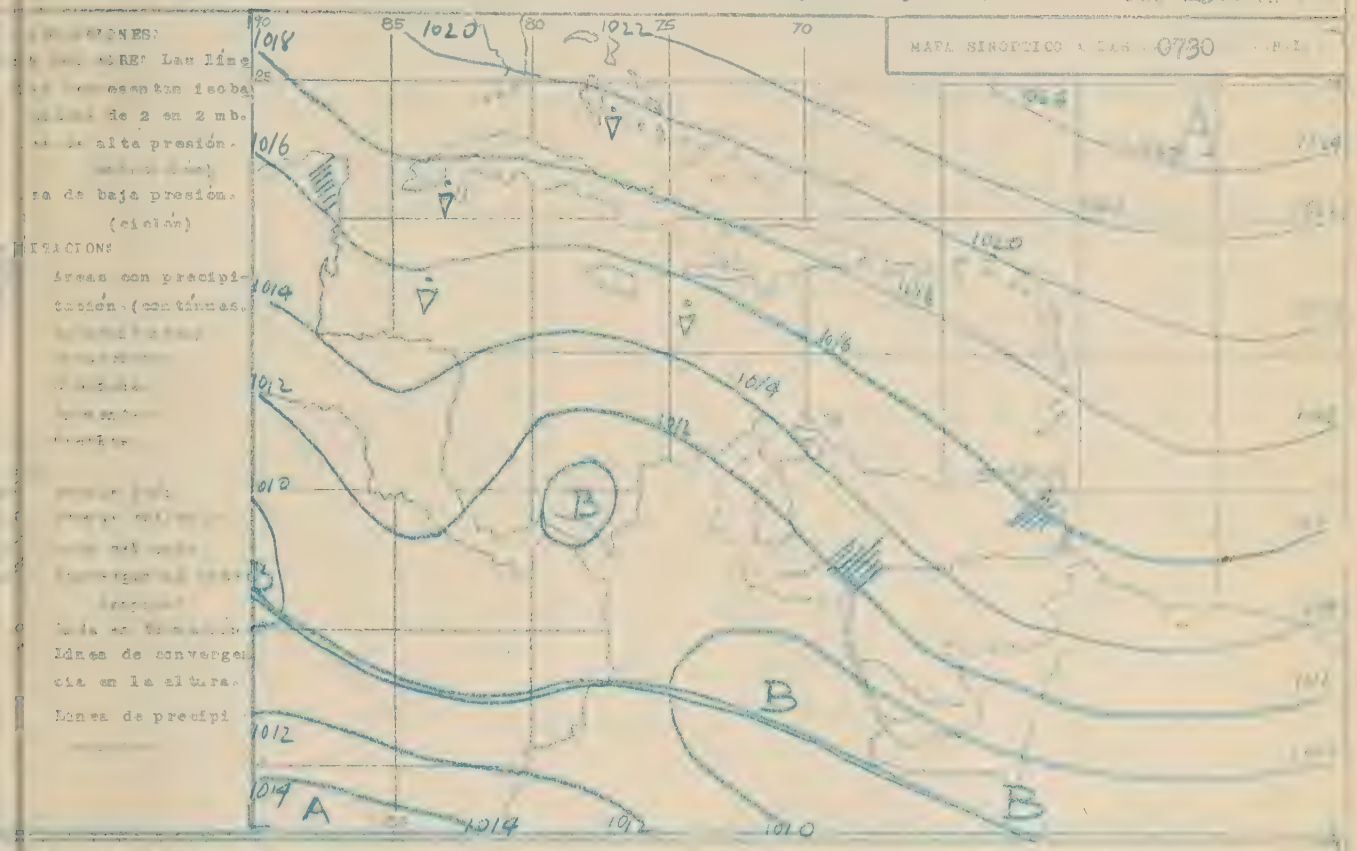

[illegible] anticiclónica sobre gran parte del país con [illegible] nadas causadas por el calentamiento del suelo.

Martes 25 de julio

[illegible]ORIO DE VENEZUELA

[illegible]des Orientales: 4-6/8 SC y AC en la madrugada, durante el día [illegible] 800-1000 m M.M. por la tarde ocasionalmente [illegible] en la Cuenca del Orinoco, en Sucre y Anzoátegui 1-3/8 CU, en la madrugada 4-[illegible] 1400 s.NM., 3-7/8 de AC base 7-8000 m NM en [illegible] 5 mm en la costa, en el Interior E-SE [illegible] mínimo 3-10 km. Temp.máx.31-33 C° en general, en la [illegible] C°.

[illegible]dos Centrales: 3-4/8 SC y AC en las horas tempranas, disminuyendo al amanecer y después [illegible] CU, base 100-1200 m NM, durante el día. Posibilidad de CB aislados que se [illegible] al atardecer con bases de 800-1000 m M.M. En la noche 3-4/8 SC y Ayeo los llaneros 4-5/8 [illegible] base 300-400 m NM al amanecer con 6-8/8 AC y AS. En el día 3-4/8 [illegible] lloviznas parciales durante el día. Viento flojo rotando por la mañana, [illegible] km, luego flojo. Visibilidad 20-30 km. Temp.máx.30-33 C°. Estimo [illegible] la predicción de ayer.

[illegible] DE CARACAS

[illegible] madrugada 2-3/8 SC base 1000 m NM en las [illegible] estrollo de 3-4/8 CU con base 1300-1500 m M.M. Posibilidad de una tormenta [illegible] y 1700 HLV. Base del CB 800-1000 m NM. En la noche 3-4/8 [illegible] Viento [illegible] km. Visibilidad [illegible].

[illegible]ratura máxima en la ciudad de Caracas 28 C°.

[illegible] de base 1500 m M. con capas aisladas de [illegible] formación de 2-4/8 CU base 1200-1400 m M.M. ocasionalmente de 1[illegible] Madrugada, base 800-1000 m M. En la noche 2-4/8 [illegible]. Viento E-SE 5 km por la mañana, mejorando del [illegible] 15-25 km, luego flojo. Visibilidad [illegible] km.

[illegible]ratura máxima en Maracay 32 C°.

[illegible]ación de la predicción para Maracay el día 23 de julio 82 [illegible]

OBSERVACIONES A LAS 07.00 H.L.V. (12.00 T.M.G.) FECHA...24 de julio.....1.950

Nº	ESTACION	TEMPERATURA	CIELO	ESTADO DEL TIEMPO	VIENTO KMH	PRESION Mb. Red.N.M.	LLUVIA 24h. mm.	TEMP. MAXI
	CARACAS (Obs. CACIGAL)	1c.0	cubierto		SE 10	-		
[illegible]	MARACAY	24.0	nublado		Calma	1016.0	-	1[illegible]
[illegible]	SAN CARLOS	25.6	nublado		SE 3	1012.9	1.0	2[illegible]
[illegible]	MAIQUETIA-LA GUAIRA							
[illegible]	MACUTO	26.0	parc.nubl.		Calma	-	10.0	2[illegible]
[illegible]	CIUDAD BOLIVAR	-	parc.nubl.		E 18	1014.9	-	-
[illegible]	MERIDA	16.4	parc.nubl.		Calma	-	-	1[illegible]
[illegible]	CORO	27.6	parc.nubl.		SE 27	1015.3	-	2[illegible]
[illegible]	BARQUISIMETO	21.2	nublado		Calma	1013.0	-	2[illegible]
[illegible]	SAN FERNANDO	23.0	cubierto		Calma	1012.7	12.0	2[illegible]
[illegible]	SAN ANTONIO							
[illegible]	SANTA ELENA							
[illegible]	GUIRIA	28.0	parc.nubl.		NE 3	1016.8	2.0	2[illegible]
[illegible]	TUCUPITA	23.5	cubierto		E 2	1016.4	2.0	1[illegible]

OBSERVACIONES A LAS 18.30 H.L.V. (24.00 T.M.G.) FECHA...23 de julio.....1.950

Nº	ESTACION	TEMPERATURA C°	CIELO	ESTADO DEL TIEMPO	VIENTO KMH	PRESION Mb. red.N.M.	Lluvia 12h. mm.	TEMP. MAXI
	CARACAS-(Obs. CACIGAL)							
[illegible]	MARACAY	27.5	cubierto		Calma	1012.6	-	3[illegible]
[illegible]	SAN CARLOS	30.3	nublado		E 3	1009.3	-	3[illegible]
[illegible]	MAIQUETIA-LA GUAIRA							
404	MAPURIN	23.0	nublado		Calma	-	10.0	30
405	CIUDAD BOLIVAR	-	nublado		ENE 7	1010.8	-	-
406	MERIDA	19.6	nublado		Calma	-	-	23
407	CORO	28.4	nublado		SE 27	1011.6	-	3[illegible]
408	BARQUISIMETO							
409	SAN FERNANDO	24.6	parc.nubl.		Calma	1008.7	5.0	31
[illegible]	SAN ANTONIO							
[illegible]	[illegible]	22.2	parc.nubl.		Calma	-	6.0	2[illegible]
[illegible]	[illegible]	26.3	nublado		Calma	1013.8	1.0	31
[illegible]	TUCUPITA	24.3	parc.nubl.		E 2	1012.9	2.0	31

OBSERVACIONES A LAS 13.30 H.L.V. (18.00 T M.G.) FECHA...23 de julio.....1.950

	ESTACION	TEMPERATURA C°	CIELO	ESTADO DEL TIEMPO	VIENTO KMH	PRESION Mb red.N.M.	
	CARACAS (Obs. CACIGAL)	24.2	nublado		SE 18	-	
[illegible]	MARACAY	28.3	cubierto		S 18	1013.4	
[illegible]	SAN CARLOS	34.2	casi desp.		SE 3	1008.9	
[illegible]	MAIQUETIA-LA GUAIRA						
[illegible]	MACUTO	26.0	nublado		Calma	-	
[illegible]	CIUDAD BOLIVAR	-	parc.nubl.		NE 10	1010.0	
[illegible]	MERIDA	22.0	cubierto		SSW 36	-	
[illegible]	CORO	33.6	parc.nubl.		ESE 36	1010.8	
[illegible]	BARQUISIMETO						
[illegible]	SAN FERNANDO	23.4	cubierto		Calma	1009.2	
[illegible]	SAN ANTONIO						
[illegible]	SANTA ELENA	24.9	nublado		N 7	-	
[illegible]	GUIRIA	30.8	parc.nubl.		E 8	1013.7	
[illegible]	TUCUPITA	27.2	cubierto		SW 8	1012.6	

OBSERVACIONES AEROLOGICAS (SONDEOS CON GLOBOS PILOTO)

VIENTOS EN ALTURA (ESCALA 360° Y NUDOS).

ESTACION	HORA TMG	300 m.	600 m.	900 m.	1200 m.	1500 m	1800 m.	2100 m	2400 m	2700 m	300[illegible]

Impreso en el SMC.

ESTADOS UNIDOS DE VENEZUELA.

SERVICIO DE METEOROLOGIA Y COMUNICACIONES DE LAS FUERZAS AEREAS.

SECCION DE PREDICCION.

BOLETIN METEOROLOGICO DEL Martes 25 de Julio A LAS 1300 H. L. V

MAPA SINOPTICO A LAS 07.30 H. L. V

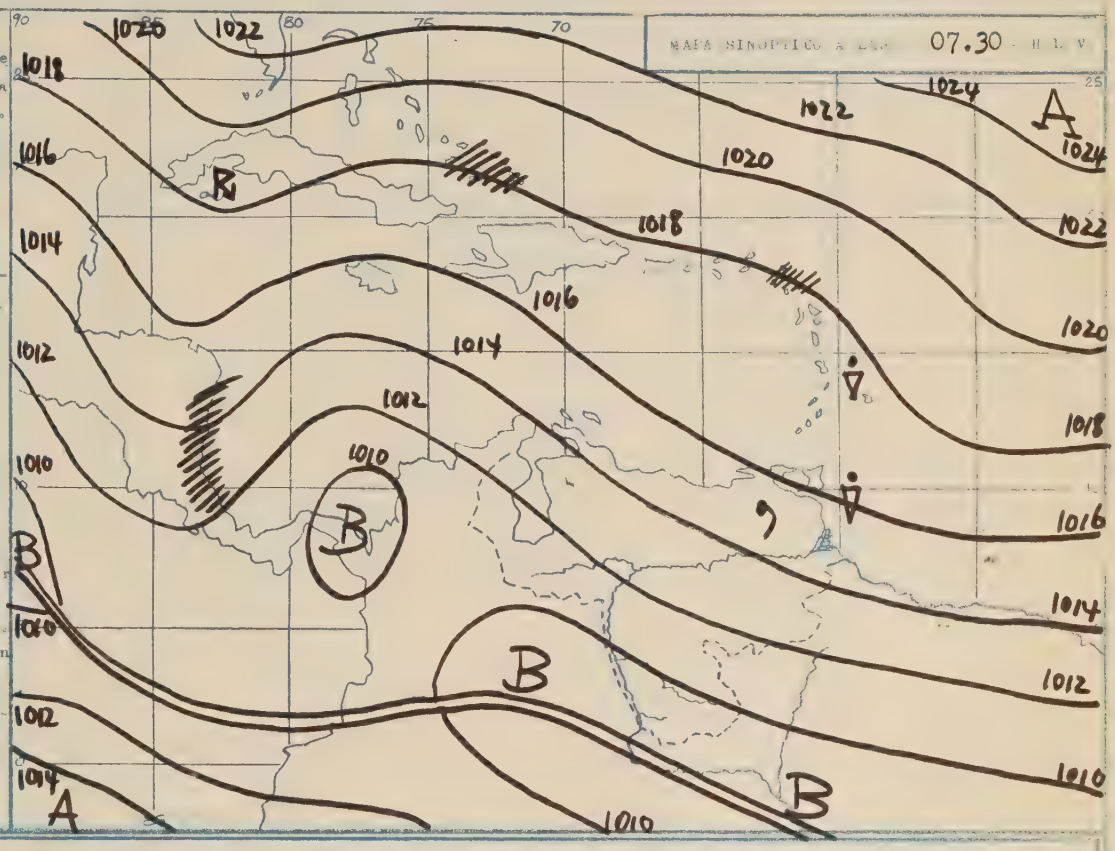

DICACIONES:
DEL AIRE: Las line
s representan isoba
azadas de 2 en 2 mb.
ea de alta presión.
(anticiclón)
ea de baja presión.
(ciclón)
TACION:
Areas con precipi-
tación (continuas.
intermitentes).
Chaparrones.
Lloviznas
Tormentas
Nieblas.
S:
Frente frío
Frente caliente
Onda del este
Convergencia inter
tropical
Onda en formación.
Linea de convergen
cia en la altura.
Linea de precipi
taciones.

ACIONES GENERALES

corriente fuerte de dirección Este de la altura, está llevando aire más humedo, de manera e hay bastante cantidad de nubes altas y medias, pasando rapidamente el Norte del pais, cau ndo algunas lluvias en las cuestas SE de las montañas.

IPO PROBABLE PARA EL Miercoles 26 de Julio 1.950 De 00.00 a 24.00 hs. H. L. V.

ITORIO DE VENEZUELA

TADOS ORIENTALES: Las partes Norte varias capas de SC, AC y CI en la madrugada, formandose el dia de 4-6/8 CU base 500-800 msNM, con capas de AC atravesando rapidamente el pais. gunos chaparrones ligeros especialmente por la tarde. En el Estado Bolivar cubierto por mañana, nublado con chaparrones por la tarde. Viento NE-E 10-15 Kmh, en la costa ocacional- nte 30-35 KMh. Visibilidad 5-15 Km. Temp. Máx. de 30-32 C°, en la Guayana 24-26 C°.

TADOS CENTRALES: Variable nubosidad durante todo el dia. Posibilidad de que ocurran chapa- rones aislados por la tarde. En los Llanos cubierto con parciales lloviznas por la mañana y slados chaparrones por la tarde. Viento E-ESE 10-15 Kmh, reforzándose en el dia de SE 25-35 h. Visibilidad 10-20 Km. Temperatura máxima de 29-31 C°.

TADOS OCCIDENTALES: En los Andes nublado, chaparrones tormentodos por la tarde y por la no- e, especialmente en las cuestas Sureste. En Zulia parcialmente nublado todo el dia. En las más partes nublado. Viento E-NE flojo, en Falcón ESE 20-30 Kmh. Visibilidad 20-30 Km. Temp. x. en las zonas bajas 33-35 C°, en los Andes según la altura de 22-25 C°.

LES DE CARACAS:

3/8 SC base 1100 m SNM en la madrugada con aisladas capas de AC y CI. Desarrollo de 2-4/8 CI en el dia con 3-5/8 AC, posibilidad de aislados chaparrones de corta duración por la rde. Viento de SE 15-25 Kmh. Visibilidad 15 Km.
mperatura Máxima en CARACAS (Ciudad) 27 C°

LES DE ARAGUA

3/8 SC en las faldas de las Sierras con varias capas de AC y CI en las horas tempranas. sarrollo de 2-4/8 CU durante el dia con cambio rápido de nubosidad alta y media. Probables slados chaparrones por la tarde. En la noche nublado. Viento E-SE 10 Kmh, a mediodia S-SE)-30 Kmh. Visibilidad 20 Km.
emperatura Máxima en MARACAY 31 C°

erificación de la Predicción para el dia 24 de Julio 87%

EL PRONOSTICADOR
A.W.Gol

OBSERVACIONES A LAS 07.30 H.L.V. (12.00 T.M.G.) FECHA....25 de Julio.....1.950

Nº	ESTACION	TEMPERATURA C°	CIELO	ESTADO DEL TIEMPO	VIENTO KMH	PRESION Mb. RED NM.	LLUVIA 24h mm.	MI
	CARACAS (Obs. CAGIGAL)							
401	MARACAY	22.6	Parc. Nubl.		Calma	1016.5	--	
402	MARACAIBO	24.5	Parc. Nubl.		N 3	1012.7	--	
403	MAIQUETIA LA GUAIRA							
404	MATURIN	24.0	Cubierto	Llovizna	Calma	---	2.0	
405	CIUDAD BOLIVAR		Nublado		E 7	1014.5	--	
406	MERIDA							
407	CORO	25.4	Parc. Nubl.		SE 18	1015.6	--	
408	BARQUISIMETO	21.2	Cubierto		ESE 7	1012.0	2.0	
409	SAN FERNANDO	22.1	Cubierto		Calma	1014.6	--	
410	SAN ANTONIO							
411	SANTA ELENA	20.0	Nublado		Calma	---	11.0	
412	GUIRIA	23.2	Nublado		E 3	1016.1	--	
413	TUMEREMO	23.2	Cubierto		E 2	1016.4	1.0	

OBSERVACIONES A LAS 18.30 H.L.V. (24.00 T.M.G.) FECHA....24 de Julio.....1.950

Nº	ESTACION	TEMPERATURA C°	CIELO	ESTADO DEL TIEMPO	VIENTO KMH	PRESION Mb. RED NM.	Lluvia 12 mm.	TE MA
	CARACAS (Obs. CAGIGAL)							
401	MARACAY	27.0	Nublado		Calma	1014.2	--	
402	MARACAIBO							
403	MAIQUETIA LA GUAIRA							
404	MATURIN							
405	CIUDAD BOLIVAR							
406	MERIDA							
407	CORO							
408	BARQUISIMETO							
409	SAN FERNANDO							
410	SAN ANTONIO							
411	SANTA ELENA							
412	GUIRIA							
413	TUMEREMO							

OBSERVACIONES A LAS 13.30 H.L.V. (18.00 T M.G.) FECHA....24 de Julio.....1.950

	ESTACION	TEMPERATURA C°	CIELO	ESTADO DEL TIEMPO	VIENTO KMH	PRESION Mb. RED NM.	
	CARACAS (Obs. CAGIGAL)	24.2	Parc. Nubl.		S 18	---	
401	MARACAY	28.0	Nublado		S 18	1014.9	
402	MARACAIBO	33.2	Casi Desp.		N 3	1011.2	
403	MAIQUETIA LA GUAIRA						
404	MATURIN	30.0	Nublado		NE 14	---	
405	CIUDAD BOLIVAR	---	Parc. Nubl.		ENE 21	1012.2	
406	MERIDA	22.4	Nublado		WSW 23	---	
407	CORO	33.2	Nublado		E 55	1012.9	
408	BARQUISIMETO	23.2	Cubierto		SE 7	1011.7	
409	SAN FERNANDO	29.0	Nublado		Calma	1010.5	
410	SAN ANTONIO						
411	SANTA ELENA	23.2	Cubierto	Lluvia	Calma	---	
412	GUIRIA	30.4	Parc. Nubl.		E 8	1015.5	
413	TUMEREMO	28.8	Cubierto	Chaparrones	NE 10	1014.3	

OBSERVACIONES AEROLOGICAS (SONDEOS CON GLOBOS PILOTO)

VIENTOS EN ALTURA (ESCALA 360° Y NUDOS).

ESTACION	HORA TMG	300 m.	600 m.	900 m.	1200 m.	1500 m	1800 m.	2100 m	2400 m.	2700 m	3
Maracay	1300	----	26/02	100/07	100/12	110/17	100/18	100/20	90/24	90/34	1

Impreso en el SMC.

ESTADOS UNIDOS DE VENEZUELA.

SERVICIO DE METEOROLOGIA Y COMUNICACIONES DE LAS FUERZAS AEREAS.

SECCION DE PREDICCION.

L N° 27. BOLETIN METEOROLOGICO DEL Miércoles 26 de Julio LAS 1300 H L V

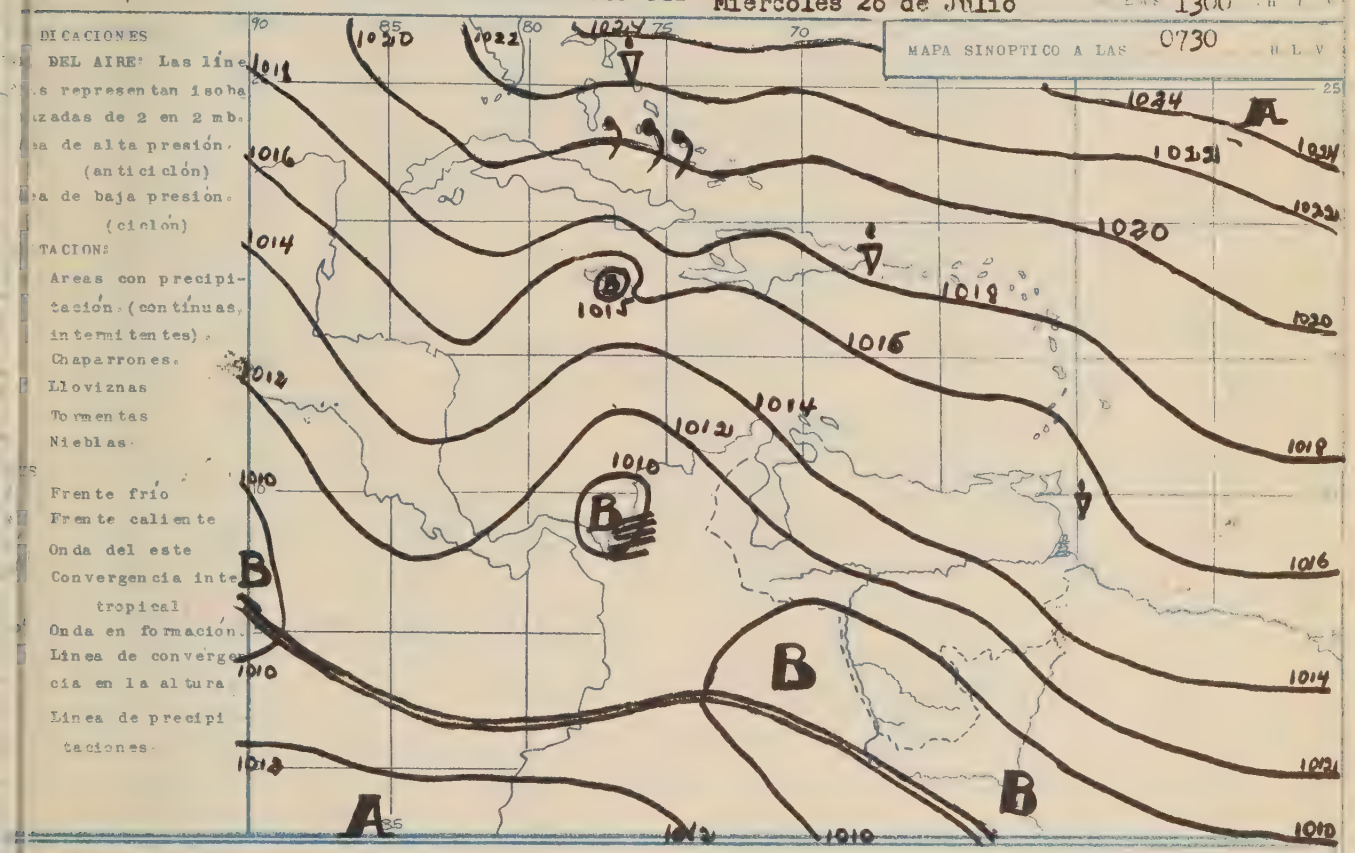

TACIONES GENERALES

re la Isla Jamaica está formándose un ciclón de corta duración de vida, movilizándose NW. Ningún cambio de situación sobre el país.

PO PROBABLE PARA EL Jueves 27 de Julio 1.950 De 00.00 a 24.00 hs. H.L.V.

LIBRIO DE VENEZUELA

ESTADOS ORIENTALES: Las partes Norte nublado con formación de 4-6/8 CU de 500-600 mNM. y capas de AC. Algunos chaparrones ligeros por la tarde, especialmente en el ca del Orinoco. En el Edo. Bolívar nublado, 6-7/8 SC, CU base 1.200 m NM, y capas de AS parrones aislados por la tarde. Viento flojo del E-ESE, en la Costa del NE. Visibilidad 20 km. Neblinas locales por la madrugada. Temp.máximas de 30-33 C° en las Zonas Bajas, en bayana 25-28 C°.

ESTADOS CENTRALES: Nubosidad variable durante todo el día. 2-4/8 CU base 00 m NM con varias capas de AC y CI. Posibilidad de algunos chaparrones tormentosos al atar-er. En los Llanos cubierto al amanecer, nublado en el día con lloviznas parciales. Viento jo, al mediodía del S-SE 15-25 kmh. Temp.máx. 30-32 C°.

ESTADOS OCCIDENTALES: Los Andes nublado, aislados chaparrones tormentosos la tarde y en la noche. En las demás partes 3-5/8 SC base 400-600 m NM, formándose en CU nte el día. Viento flojo del E-NE, en Falcón del E-20-30 kmh. Turbulencia vertical en Los es. Visibilidad 21-30 km. Temp.máx. en las Zonas Bajas de 31-34 C°, en Los Andes de 20-24

LES DE CARACAS

tos de SC en las faldas de las sierras y capas de AC y CI en la madrugada. Desarrollo de 3 8 en el día con 4-6/8 CI y AC. Posibilidad de aislados chaparrones tormentosos en las as del anochecer. Nublado en la noche. Viento S-SE 10-15 kmh. Visibilidad 20 km. p.máx. en Caracas (ciudad) 27 C°.

LES DE ARAGUA

iladas capas de SC, base 1.500 m NM, y AC en las horas tempranas. Aclarando después de la ida del sol y a las 0800 HLV. Formación de 2-4/8 CU, por la mañana, por la tarde 3-5/8 CU as de CI y CU. Posibilidad de un aislado chaparrón tormentoso entre 1600 y 1800 HLV. cerca la laguna. Nublado en la noche. Viento flojo por la mañana a mediodía reforzándose del E 15-25 kmh. Visibilidad 20 km. Temp.máx. en Maracay 31 C°.

Verificación de la Predicción para Maracay el día 25 de julio 92%

EL PRONOSTICADOR
A.W. Col.

OBSERVACIONES A LAS 07.30 H.L.V. (12.00 T.M.G.) FECHA 27 de Julio 1.950

N°	ESTACION	TEMPERATURA C°	CIELO	ESTADO DEL TIEMPO	VIENTO KMH	PRESION Mb RED NM.	LLUVIA 24h mm.	M
	CARACAS - (Obs CAGIGAL)	19.0	Parc. Nubl.		S 3	----	-----	
401	MARACAY	22.9	Nublado	Bruma	E 3	1015.9	-----	1
402	MARACAIBO	27.4	Nublado		NE 3	1013.1	-----	2
403	MAIQUETIA LA GUAIRA							
404	MATURIN	24.0	Parc. Nubl.		Calma	----	18.0	2
405	CIUDAD BOLIVAR	---	Parc. Nubl.	Bruma	E 18	1013.5	-----	-
406	MERIDA	15.5	Parc. Nubl.		Calma	----	------	1
407	[illegible]	27.4	Nublado		ESE 36	1014.9	-----	2
408	BARQUISIMETO							
409	SAN FERNANDO							
410	SAN ANTONIO	22.0	Nublado		Calma	1015.9	-----	2
411	SANTA ELENA	21.2	Nublado		Calma	-----	9.0	1
412	GUIRIA	28.0	Nublado		NE 8	1015.2	-----	2
413	TUMEREMO	24.0	Cubierto		ESE 3	1015.1	6.0	1

OBSERVACIONES A LAS 18.30 H.L.V. (24.00 T.M.G.) FECHA 26 de Julio 1.950

N°	ESTACION	TEMPERATURA C°	CIELO	ESTADO DEL TIEMPO	VIENTO KMH	PRESION Mb RED NM.	Lluvia 12 mm	T MA
	CARACAS-(Obs. CAGIGAL)							
401	ARACAY	25.6	Cubierto		NE 3	1014.3	----	3
402	MARACAIBO	30.8	Nublado		N 3	1010.2	----	3
403	MAIQUETIA LA GUAIRA							
404	MATURIN	24.0	Nublado		Calma	---	17.0	3
405	CIUDAD BOLIVAR	---	Nublado		ENE 21	1011.0	-----	-
406	MERIDA	18.5	Cubierto		WSW 8	-----	-----	22
407	[illegible]	28.2	Nublado		ESE 27	1013.8	-----	3
408	BARQUISIMETO							
409	SAN FERNANDO							
410	SAN ANTONIO	26.8	Nublado		SSE 23	1013.9	-----	3
411	SANTA ELENA	22.2	Nublado		SW 10	-----	1.0	29
412	GUIRIA	28.7	Cubierto		N 8	1014.2	-----	3
413	TUMEREMO	22.2	Cubierto		Calma	1013.4	6.0	3

OBSERVACIONES A LAS 13.30 H.L.V. (18.00 T M.G.) FECHA 26 de Julio 1.950

	ESTACION	TEMPERATURA C°	CIELO	ESTADO DEL TIEMPO	VIENTO KMH	PRESION Mb RED NM.	
	CARACAS (Obs. CAGIGAL)	21.8	Nublado		SE 14	-----	
401	MARACAY	30.4	Cubierto		SE 23	1014.1	
402	MARACAIBO						
403	MAIQUETIA LA GUAIRA						
404	MATURIN						
405	CIUDAD BOLIVAR						
406	MERIDA						
407	CORO						
408	BARQUISIMETO						
409	SAN FERNANDO						
410	SAN ANTONIO						
411	SANTA ELENA						
412	GUIRIA						
413	TUMEREMO						

OBSERVACIONES AEROLOGICAS (SONDEOS CON GLOBOS PILOTO)

VIENTOS EN ALTURA (ESCALA 360° Y NUDOS).

ESTACION	HORA TMG	300 m.	600 m.	900 m	1200 m.	1500 m	1800 m	2100 m	2400 m	2700 m	3
Maracay	1300	160/02	160/03	80/07	80/21						

ESTADOS UNIDOS DE VENEZUELA

SERVICIO DE METEOROLOGIA Y COMUNICACIONES [illegible]

SECCION DE PREDICCION

NO. 28 BOLETIN METEOROLOGICO DEL Jueves 27 de Julio 1950 1300 0730

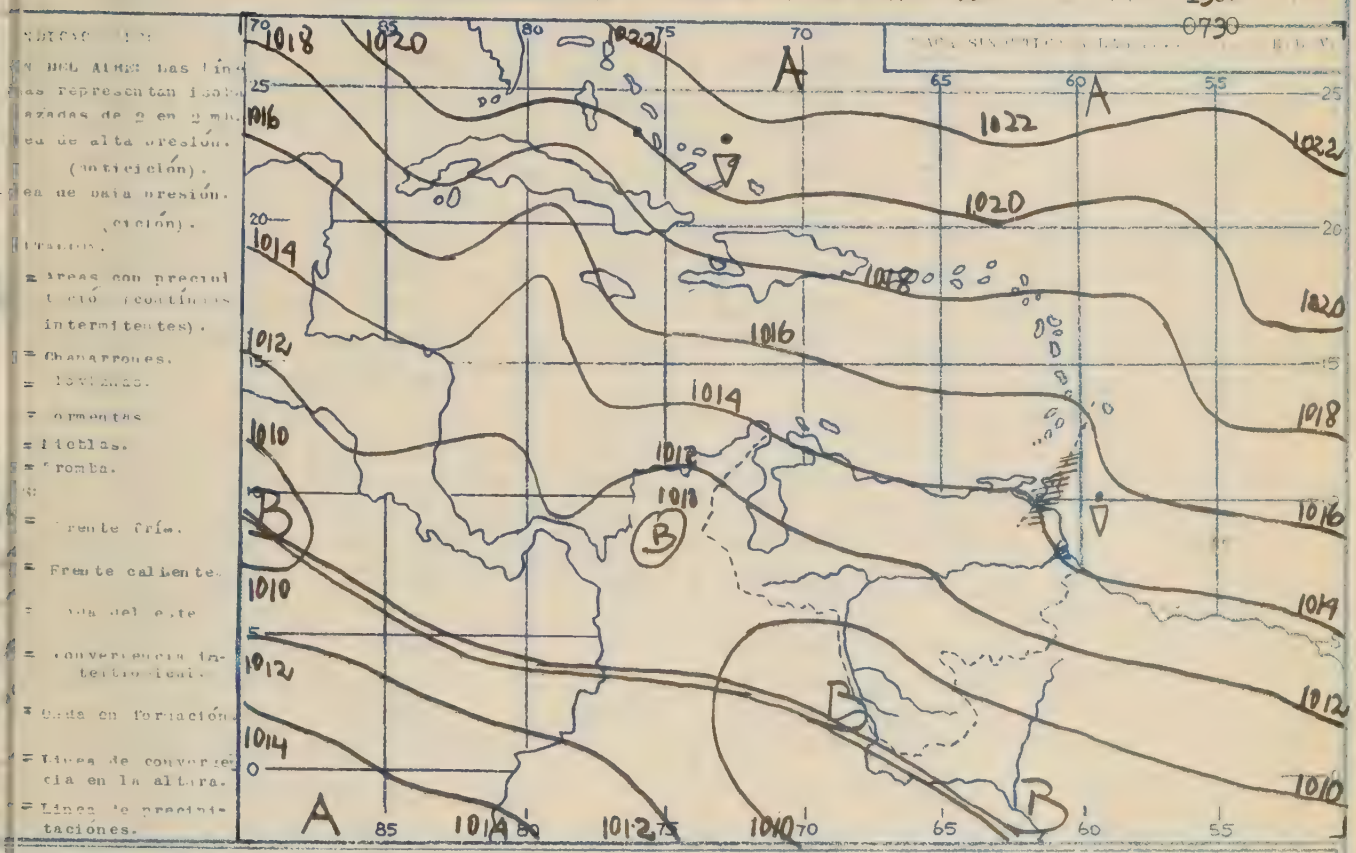

ACION GENERAL:

la corriente general del ESTE-SURESTE se ha formado una línea de precipitación sobre la Is- de Trinidad, que se mueve al WNW, afectando los Estados de la Costa norte del país durante día de hoy y el de mañana.

PO PROBABLE PARA EL... Viernes 28 de Julio ..... 1950 De 00.00 a 24.0

ESTADOS ORIENTALES: Nublado o cubierto con ligeras lloviznas en la madrugada y por la mañana. la tarde nublado con chaparrones. En la Costa de los Edos. Sucre y Anzoátegui áreas casi pejadas. Viento E-NE 10 kmh. Visibilidad 5-10 km por la mañana, en la tarde 10-15 km. Temp. ímas en la Guayana 22-26 C°, en las Zonas bajas 29-32 C°.

ESTADOS CENTRALES: Nublado en las horas tempranas, probables lloviznas ligeras al amanecer. blado o cubierto durante el día con chaparrones ligeros por la mañana y por la tarde. Vien- flojo, rotando en los chaparrones. Visibilidad 10 km. En los Llanos cubierto con parciales loviznas por la mañana, después nublado con chaparrones. Temp.máx. 28-30 C°.

ESTADOS OCCIDENTALES: Los Andes cubierto, chaparrones a mediodía, especialmente en el Edo. La- de carácter moderado. En Falcón nublado por la mañana, por la tarde cubierto con ligeros parrones. En Zulia parcialmente nublado en la madrugada, nublándose en el día con aisladas ntas por la tarde. Viento NE-E 5-10 kmh. Visibilidad 20 km. Temp. máximas en las Zonas jas 30-33 C°, En los Andes 20-24 C°.

NES DE CARACAS:

e 4-6/8 SC base 1.200 m NM, 6-8/8 AC y CI. Probables lloviznas al amanecer. En el día 6-8/8 y CU base 1.200 - 1.400 m NM, varias capas de AC, chaparrones de 0800-1000 HLV y de 1200- 00 HLV. Viento flojo, rotando. Visibilidad 5-10 km por la mañana luego 10 km. emp.máx en Caracas(ciudad) 26 C°

ES DE ARAGUA:

n la madrugada de 3-5/8 SC base 1.000-1.200 m NM, 6-8/8 AC y CI, probables lloviznas ligeras tre 0300-0500 HLV. Después de una etapa corta de cielo claro formación de 5-7/8 SC y CU con rias capas de AC. Chaparrones de corta duración entre 0900-1100 HLV, chaparrones abundantes tre 1300-1600 HLV. Cantidad de precipitación 10-15 mm. Nublado en la noche. Viento flojo y tando durante el día. Visibilidad 5-10 km por la mañana, en la tarde 10 km. Temp.máx. 29 C°.

ICACION DE LA PREDICCION PARA MARACAY EL DIA.. 26 de julio 91%.

EL METEOROLOGO
A.W. Gol.

OBSERVACIONES A LAS 07 30 H.L.V. (12 00 T . M . G .) FECHA..... 27 de Julio 1 950

N°	ESTACION	TEMPERATURA C°	CIELO	ESTADO DEL TIEMPO	VIENTO KMH.	PRESION Mb. RED. N.M.	LLUVIA 24h. m.m.	TEMP. MIN.
	CARACAS (Obs. CAGIGAL)	18.0	Cubierto		S 3			
401	MARACAY	21.8	Nublado		Calma	1015.9	4.0	19
402	MARACAIBO	27.7	Nublado		NE 3	1013.2	---	25
403	MAIQUETIA LA GUAIRA							
404	MATURIN	29.0	Nublado		NE 3	---	0.5	21
405	CIUDAD BOLIVAR	---	Nublado		ESE 7	1013.7	---	—
406	MERIDA	15.6	Nublado		Calma	---	---	14
407	CORO	24.2	Cubierto		E 3	1015.0	2.0	21
408	BARQUISIMETO	20.8	Cubierto		E 7	1012.2	---	19
409	SAN FERNANDO							
410	SAN ANTONIO	21.0	Parc. Nubl.		Calma	1015.0	1.0	19
411	SANTA ELENA	19.6	Nublado		Calma	---	16.0	19
412	GUIRIA	26.0	Cubierto		Calma	1015.7	3.0	23
413	TUMEREMO	29.0	Nublado		E 2	1015.3	16.0	19

OBSERVACIONES A LAS 18 30 H.L.V. (24 00 T . M . G .) FECHA 26 de Julio 1 950

N°	ESTACION	TEMPERATURA C°	CIELO	ESTADO DEL TIEMPO	VIENTO KMH	PRESION Mb. RED. N.M.	LLUVIA 24h. m.m.	TEMP. MIN.
	CARACAS. (Obs.. CAGIGAL)							
401	MARACAY	25.2	Cubierto		NW 14	1013.7	4.0	30
402	MARACAIBO	29.0	Nublado		NE 3	1010.2	---	34
403	MAIQUETIA LA GUAIRA							
404	MATURIN	26.0	Despejado		Calma	---	0.5	31
405	CIUDAD BOLIVAR	---	Nublado		Calma	1010.2	---	—
406	MERIDA	17.0	Obstruido	Niebla	SW 3	---	---	23
407	CORO	26.8	Parc. Nubl.		S 8	1013.7	2.0	31
408	BARQUISIMETO							
409	SAN FERNANDO							
410	SAN ANTONIO	24.4	Cubierto		Calma	1014.6	---	32
411	SANTA ELENA	21.6	Parc. Nubl.		SW 8	---	---	28
412	GUIRIA	24.4	Parc. Nubl.		Calma	1013.5	---	31
413	TUMEREMO	23.5	Cubierto		NE 10	1012.9	16.0	31

OBSERVACIONES A LAS 13.30 H.L.V (18.00 T . M . G .) FECHA 26 de Julio 1.950

N°	ESTACION	TEMPERATURA C°	CIELO	ESTADO DEL TIEMPO	VIENTO KMH	PRESION Mb. RED. N.M.	
	CARACAS (Obs. CAGIGAL)						
401	MARACAY	28.0	Nublado		N 3	1014.2	
402	MARACAIBO	33.2	Nublado		NW 3	1011.6	
403	MAIQUETIA LA GUAIRA	28.2	Nublado		ESE 18	1009.8	
404	MATURIN	29.0	Nublado		N 8	---	
405	CIUDAD BOLIVAR	---	Parc. Nubl.		N 7	1010.6	
406	MERIDA	22.8	Cubierto		SW 2	---	
407	CORO	29.2	Nublado	Llovizna	SW 10	1014.8	
408	BARQUISIMETO	26.0	Cubierto		NE 14	1010.3	
409	SAN FERNANDO						
410	SAN ANTONIO						
411	SANTA ELENA	27.4	Parc. Nubl.		S 8	---	
412	GUIRIA	30.2	Nublado		E 8	1013.9	
413	TUMEREMO	29.9	Nublado		Calma	1012.3	

OBSERVACIONES AEROLOGICAS (SONDEOS CON GLOBOS PI BO)

VIENTOS EN ALTURA (ESCALA 360° Y NUDOS).

ESTACION	HORA T.G.	300 m.	600 m.	900 m.	1200 m.	1500 m.	1800 m.	2100 m.	2400 m.	2700 m.	3000
Maracay	1300	---	150/01	Calma	120/05	130/09	100/11	90/13	130/18	100/08	100/

ESTADOS UNIDOS DE VENEZUELA

SERVICIO METEOROLOGICO Y HIDROLOGICO

SECCION DE PREDICCION

No 28 BOLETIN METEOROLOGICO DEL Viernes 28 de Julio A LAS 1400

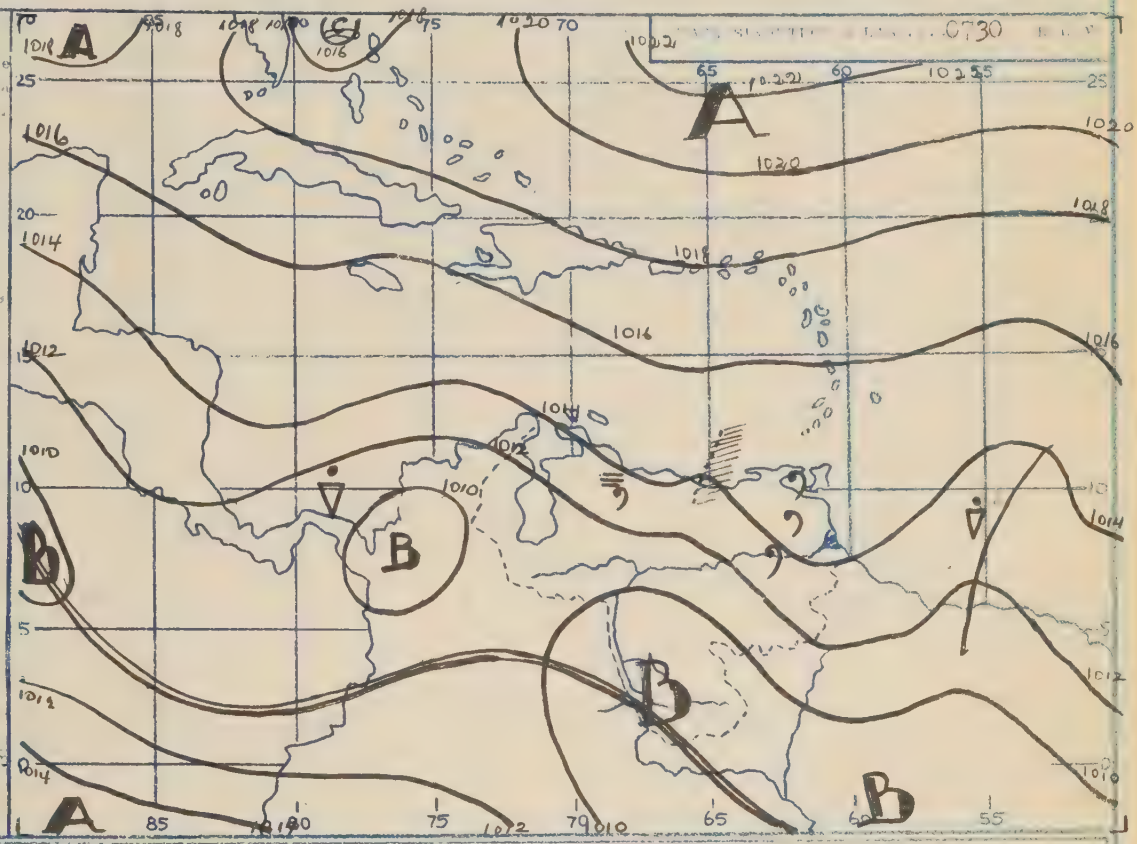

a línea de precipitación que se esperaba hoy pasar a mediodía por los Edos. Centrales, se ha ardado y está situada ahora cerca de 66°W Latitud; es decir que los chaparrones pronostica- entre 1300-1600 HLV. en Maracay se retrasan hasta las horas de obscurecer y tampoco son de ata abundancia. Una onda del Este en la Guayana Holandesa alcanzará en la mañana del 29 de lio los Edos. Orientales; el tiempo de los próximos días será formado de aire inestable y hú- lo.

Sábado 29 de Julio

ADOS ORIENTALES: Cubierto por la mañana con ligeras lloviznas. Por la tarde chaparrones. En Costa de los Edos. Sucre y Anzoátegui nublado y los chaparrones de poca importancia. En la ayana chaparrones tormentosos. Viento NE 10-15 kmh por la mañana, variado por la tarde del E 10-20 kmh. Visibilidad 10 km. Tem. mínimas en las Zonas bajas 22-24 C°, en la Guayana de 18 C°. Las máximas de 28-31 C° y de 22-25 C° respectivamente.

ADOS CENTRALES: Cubierto en la madrugada con parciales lloviznas. Nublado durante el día algunos chaparrones por la tarde. En los Llanos nublado, aisladas lluvias por la tarde. ento flojo por la mañana, a mediodía del SE 10-15 kmh. isibilidad 10-15 km. Temp. mínimas de -21 C°; las máximas de 29-31 C°.

ADOS OCCIDENTALES: Las partes bajas nublado todo el día. Aisladas tormentas cerca del Lago Maracaibo. En Lara y Falcón algunos chaparrones por la tarde. En los Andes nubosidad varia- e. En Falcón y Lara del ESE 15-25 kmh. Visibilidad 15-20 km. Temp. mínimas en las Zonas bajas -24 C°, en los Andes 13-15 C°, las máximas 31-34 C° y 22-24 C° respectivamente.

-6/8 SC base 1100 m NM, varias capas de AC con parciales lloviznas en la madrugada, durante día 5-7/8 CU y SC, base 1300-1500 m NM, algunos chaparrones, especialmente entre 1300 y HLV. nublado en la noche. Viento flojo, rotando. Visibilidad 5-10 km por la mañana y des- ues más de 10 km.

emp.máx. en Caracas (ciudad) 26 C°.

n las horas tempranas 2-4/8 SC base 900-1100 m, varias capas de AC. Probables lloviznas li- eras al amanecer. Durante el día 4 6/8 CU y SC, algunos chaparrones entre las 1400 y 1800 HLV. ublado en la noche. Viento del SE 5 kmh por la mañana, a mediodía S-SE 10-20 kmh. Visibilidad 0 kmh.

emperatura mínima en Maracay, 19 C°, Temp. máx. 30 C°.

27 de julio 90%

OBSERVACIONES A LAS 07.30 H.L.V. (12 00 T . M . G .) FECHA.....28 de Julio..... 1.950

N	ESTACION	TEMPERATURA Cº	CIELO	ESTADO DEL TIEMPO	VIENTO KMH	PRESION Mb RED N.M.	LLUVIA 24 m.m.	[illegible]
	CARACAS (Obs. CAGIGAL)	17.6	Obstruido	Niebla, llovizna	SE 10	----		
401	MARACAY	22.0	Cubierto		Calma	1015.4	--	1
402	MARACAIBO	27.8	Nublado		SE 3	1012.5	1.0	2
403	MAIQUETIA LA GUAIRA							
404	MATURIN	22.0	Nublado	Lluvia	Calma	----	3.0	23
405	CIUDAD BOLIVAR	---	Cubierto	Llovizna	Calma	1013.1	5.0	-
406	MERIDA	16.0	Nublado		Calma	----	2.0	2
407	CORO	27.2	Parc. Nubl.		SE 18	1014.2	--	2
408	BARQUISIMETO	20.4	Obstruido	Niebla	E 3	1012.0	3.0	1
409	SAN FERNANDO	25.0	Nublado		Calma	1011.2	--	22
	SAN ANTONIO	24.0	Nublado	Bruma	SE 14	1015.2	--	20
411	SANTA ELENA	20.4	Cubierto		Calma	----	3.0	18
412	GUIRIA	25.5	Cubierto	Llovizna	Calma	1014.6	14.0	25
413	TUMEREMO	23.6	Cubierto		N 3	1014.4	9.0	20

OBSERVACIONES A LAS 18 30 H.L.V. (24 00 T . M . G .) 27 de Julio 1 950

N	ESTACION	TEMPERATURA Cº	CIELO	ESTADO DEL TIEMPO	VIENTO KMH	PRESION Mb RED. N.M.	LLUVIA 24 m.m.	[illegible]
	CARACAS (Obs. CAGIGAL)							
401	MARACAY	25.4	Nublado		Calma	1014.1	--	31
402	MARACAIBO	27.2	Cubierto		N 3	1011.4	--	34
403	MAIQUETIA LA GUAIRA							
404	MATURIN	24.0	Cubierto		Calma	----	3.0	30
405	CIUDAD BOLIVAR	---	Cubierto		Calma	1012.2	3.0	-
406	MERIDA	16.9	Nublado		Calma	----	2.0	23
407	CORO	27.2	Nublado		E 27	1013.4	--	33
408	BARQUISIMETO							
409	SAN FERNANDO							
410	SAN ANTONIO	26.0	Nublado		SSE 23	1013.7	--	32
411	SANTA ELENA	20.5	Cubierto		S 18	----	--	29
412	GUIRIA	26.0	Nublado		Calma	1014.3	14.0	27
413	TUMEREMO	22.6	Cubierto		NE 2	1013.3	9.0	30

OBSERVACIONES A LAS 13 30 H.L.V (18 00 T . M . G .) 27 de Julio 1 950

N	ESTACION	TEMPERATURA Cº	CIELO	ESTADO DEL TIEMPO	VIENTO KMH	PRESION Mb RED. N.M.	
	CARACAS (Obs. CAGIGAL)	23.2	?		SE 18		
401	MARACAY	29.0	Cubierto		SE 25	1016.0	
402	MARACAIBO	33.5	Nublado		NE 3	1011.8	
403	MAIQUETIA LA GUAIRA	---					
404	MATURIN	28.0	Cubierto		NE 13	----	
405	CIUDAD BOLIVAR	---	Nublado		NNE 10	1010.9	
406	MERIDA	22.0	Nublado		S 14	----	
407	CORO	32.3	Parc. Nubl.		ESE 46	1013.4	
40	BARQUISIMETO	22.0	Cubierto	Chaparrones	NE 2	1012.4	
409	SAN FERNANDO						
410	SAN ANTONIO	29.2	Nublado	Bruma	SSE 23	1014.4	
411	SANTA ELENA	26.9	Nublado		E 12	----	
412	GUIRIA	27.0	Cubierto		Calma	1014.5	
413	TUMEREMO	27.2	Cubierto	Chaparrones	SSW 21	1012.8	

OBSERVACIONES AEROLOGICAS (SONDEOS CON GLOBOS PILOTO)

VIENTOS EN ALTURA (ESCALA 360° Y NUDOS).

ESTACION	HORA T.G	300 m.	600 m.	900 m.	1200 m.	1500 m.	1800 m.	2100 m.	2400 m.	2700 m	3000
Maracay	1200	----	30/01	120/04	100/09	110/10	110/09				

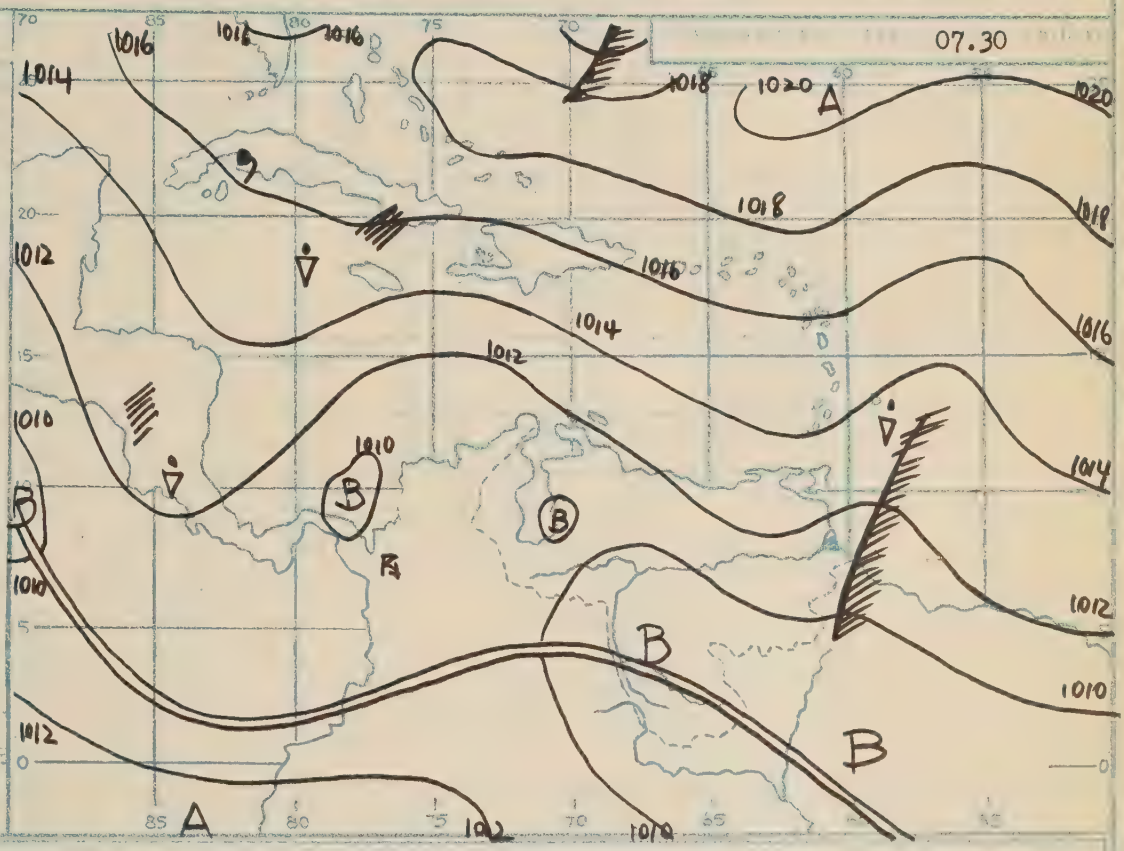

contra de la pronosticación de los últimos dos dias de una línea de precipitación con chaparrones abundantes gobernaba buen tiempo sobre los Estados Centrales y Occidentales, Esta línea de precipitación no se puede marcar en el mapa de hoy. La onda del Este anunciada ayer está situada a lo largo de la frontera Oriental de Venezuela, moviendose aproximadamente con 25 Km. WNW y alcanzará mañana por la tarde los Estados Centrales.

Domingo 30 de Julio

ESTADOS ORIENTALES: Nublado todo el día, chaparrones por la tarde, especialmente en los Estados Monagas y Anzoátegui. Cubierto en el Estado Bolivar, ligeras lloviznas por la mañana, por la tarde chaparrones, en la Guayana de carácter moderado. En la costa Norte lluvia de poca intensidad, Viento del SE 10-20 Kmh. Visibilidad 10-20 Km. En las áreas de chaparrones 2-5 Km. Temperatura minima 20-22 C° en las zonas bajas, en la Guayana 18-20 C° Máxima de 29-31 C° y en 23-25 C° respectivamente.

ESTADOS CENTRALES: Parcialmente nublado en la madrugada y por la mañana. Nublandose por la tarde. Cubierto a las horas de oscurecer y en la noche con chaparrones tormentosos. En los Llanos nublado, aisladas lluvias por la tarde. Viento del E 5-10 Kmh, a mediodia del SE 10-20 Kmh, en los chaparrones variable. Visibilidad 10-20 Km. Temperatura minima 18-20 C° Máxima 30-32 C°

ESTADOS OCCIDENTALES: En los Andes nublado, aisladas tormentas por la tarde. En las demás partes parcialmente nublado por la mañana, nublandose por la tarde con algunos chaparrones especialmente en los Estados Yaracuy y Lara durante la noche. Viento flojo de varias direcciones, en Falcón del Este 20-30 Kmh. Visibilidad 10-20 Km, empeorandose al oscurecer en Yaracuy y Lara. Temperatura minima en las zonas bajas 21-23 C°, en los Andes 12-14 C°. Las máximas de 33-35 C° y 23-25 C° respectivamente.

4/8 de SC base 1300 1400 msNM en la madrugada en las faldas de las Sierras. Desarrollo de 4/8 CU durante el dia. A las horas de oscurecer formación de 5-7/8 CU y CB con chaparrones tormentosos de carácter moderado. Viento E 5-10 Kmh, en los chaparrones con rachas. Visibilidad 15-20 Km. Temperatura máxima en Caracas (Ciudad) 28 C°

ES DE ARAGUA:

5/8 SC y AC en horas tempranas, probables lloviznas ligeras en las faldas de las Sierras. Durante el día formación de 3-5/8 CU base 1400-1500 msNM. Al anochecer 4-6/8 CU y CB chaparrones en la noche con lluvia, que pueden tardar hasta el 31 de Julio al amanecer. Viento durante el día del E-SE 10-20 Kmh. Visibilidad 20-30 Km. Temperatura minima en Maracay 18 C° Máxima 31 C°

OBSERVACIONES A LAS 07.30 H.L.V. (12.00 T . M . G .) FECHA.....29.de.Julio..... 1 95

N	ESTACION	TEMPERATURA Cº	CIELO	ESTADO DEL TIEMPO	VIENTO KMH	PRESION Mb. RED. N.M.	LLUVIA 24h. m.m	T. MIN.
	CARACAS (Obs. CAGIGAL)	19.2	Nublado		SE 4			
401	MARACAY	24.0	Nublado		E 3	1014.1	—	20
402	MARACAIBO	27.2	Despejado		N 3	1011.8	—	25
403	MAIQUETIA LA GUAIRA							
404	MATURIN	25.2	Parc. Nubl.		Calma	—	9.0	22
405	CIUDAD BOLIVAR	—	Nublado		E 7	1011.8	18.0	—
406	MERIDA							
407	CORO	25.2	Cubierto		E 8	1014.1	—	22
408	BARQUISIMETO	20.6	Cubierto		E 3	1011.0	5.0	18
409	SAN FERNANDO	24.6	Nublado		E 3	1009.1	7.0	20
410	SAN ANTONIO	22.0	Parc. Nubl.		Calma	1014.2	2.0	21
411	SANTA ELENA	19.8	Cubierto		Calma	—	18.0	18
412	GUIRIA	28.4	Nublado		N 8	1013.7	27.0	24
413	TUMEREMO	24.4	Cubierto		E 3	1013.5	9.0	22

OBSERVACIONES A LAS 18.30 H.L.V. (24.00 T . M . G .) FECHA .....28 de Julio..... 1 950

Nº	ESTACION	TEMPERATURA Cº	CIELO	ESTADO DEL TIEMPO	VIENTO KMH	PRESION Mb. RED. N.M.	LLUVIA 24h. m.m	T. MIN.
—	CARACAS (Obs. CAGIGAL)	26.8	Parc. Nubl.		Calma	1011.7	—	31
401	MARACAY	29.4	Parc. Nubl.		NE 33	1009.0	—	34
402	MARACAIBO							
403	MAIQUETIA LA GUAIRA	25.0	Cubierto		Calma	—	0.4	28
404	MATURIN	—	Cubierto		Calma	1010.3	5.0	—
405	CIUDAD BOLIVAR	18.7	Obstruido	Niebla	Calma	1007.0	—	22
406	MERIDA	28.2	Casi Desp.		ESE 27	1011.4	—	33
407	CORO							
408	BARQUISIMETO	25.8	Nublado		Calma	1006.7	7.0	34
409	SAN FERNANDO	27.0	Nublado	Bruma	Calma	1012.2	—	32
410	SAN ANTONIO							
411	SANTA ELENA	26.0	Nublado		Calma	1012.2	27.0	30
412	GUIRIA	23.2	Cubierto		Calma	1012.1	0.3	31
413	TUMEREMO							

OBSERVACIONES A LAS 13.30 H.L.V (18.00 T . M . G .) FECHA 28 de Julio 1 95

N	ESTACION	TEMPERATURA Cº	CIELO	ESTADO DEL TIEMPO	VIENTO KMH	PRESION Mb. RED. N.M.	
	CARACAS (Obs. CAGIGAL)	23.4	Nublado		ESE 10	---	
401	MARACAY	29.4	Nublado		NE 3	1013.2	
402	MARACAIBO	33.9	Parc. Nubl.		NW 3	1010.9	
403	MAIQUETIA LA GUAIRA						
404	MATURIN	26.0	Cubierto		Calma	---	
405	CIUDAD OLIVAR	—	Cubierto		E 18	1010.2	
406	MERIDA	21.4	Nublado		SW 8	---	
407	CORO	32.1	Nublado		E 46	1012.4	
408	BARQUISIMETO	24.0	Nublado		ESE 7	1010.5	
409	SAN FERNANDO						
410	SAN ANTONIO	29.2	Nublado		SE 14	1013.6	
411	SANTA ELENA	24.4	Nublado	Llovizna	SSW 8	---	
412	GUIRIA	24.2	Cubierto		Calma	1013.7	
413	TUMEREMO	27.8	Nublado		N 7	1011.4	

OBSERVACIONES AEROLOGICAS (SONDEOS CON GLOBOS PILOTO)

VIENTOS EN ALTURA (ESCALA 360° Y NUDOS).

ESTACION	HORA TMG	300 m.	600 m.	900 m.	1200 m.	1500 m.	1800 m.	2100 m.	2400 m	2700 m	300
Maracay	1200	—	100/01	40/01	100/06	90/09	90/11	90/11	100/13	100/10	100/

ESTADOS UNIDOS DE VENEZUELA

SERVICIO DE METEOROLOGIA Y COMUNICACIONES DE LAS FUERZAS AEREAS

SECCION DE PREDICCION

1 No ... 31 . . . BOLETIN METEOROLOGICO DEL .. Domingo 30 de julio .... A LAS .. 1300 .. H.L.V.

INDICACIONES:

ION DEL AIRE: Las lineas representan isobras trazadas de 2 en 2 mb.
rea de alta presión. (anticiclón).
rea de baja presión. (ciclón).

PITACION:

= Areas con precipitación. (continuas, intermitentes).
= Chaparrones.
= Lloviznas.
= Tormentas
= Nieblas.
= Tromba.

ES:

= Frente frío.
= Frente caliente
= Onda del este
= Convergencia intertropical.
= Onda en formación
= Linea de convergencia en la altura.
= Linea de precipitaciones.

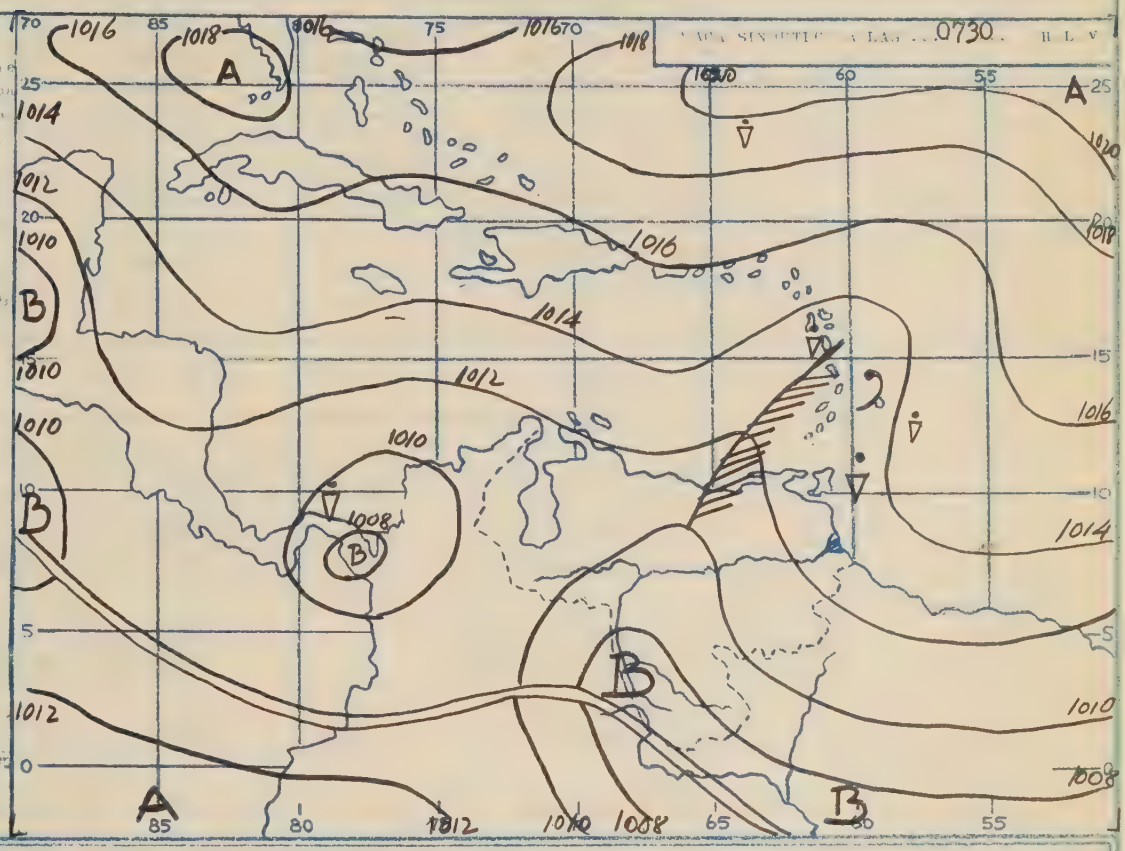

ACION GENERAL

a Onda del Este está situada ahora en el Edo. Anzoátegui, moviéndose a 20 kmh al WNW, afectando a noche los Edos Centrales, borrándose luego en la costa de las partes occidentales.

IPO PROBABLE PARA EL.... Lunes 31 de julio ..... L.S.T. De 00.00 a 24.00 hs H.L.V.

NTOS DE VENEZUELA:

ADOS ORIENTALES: La parte norte nublado en el dia con ligeras lloviznas en la madrugada y parrones por la tarde. La costa de los Edos Sucre y Anzoátegui con áreas de poca nubosidad. la Guayana cubierto por la mañana, chaparrones moderados por la tarde. Viento E-SE 10-15 kmh, la costa norte del NE 5-10 kmh. Visibilidad 10-20 km. En los chaparrones 2-5 km. Temp. Mín. de 24 C° en las zonas bajas y 17-19° en la Guayana. Temp. Máx. de 30-32 C° y de 23-25C° respectivamente.

ADOS CENTRALES: Cubierto o nublado en la madrugada con ligeras lloviznas, especialmente en valles. Nublado durante el dia con algunos chaparrones de corta duracion que pueden ocurrir 1000-1500 HLV. Viento E-SE 10-20 kmh. En los chaparrones de dirección variable. Visibilidad 20 Temp. Mín 19-21C°. Máx 29-31C°.

ADOS OCCIDENTALES: Los Andes cubierto con lluvias parciales. En Zulia y en los Edos. de la ta nublado, por la tarde lluvias parciales. Viento flojo de varias direcciónes, en Falcón del 5-35 kmh. Visibilidad 10-15 km. Temp. Mín en los Andes 15-17 C°, en las zonas bajas 23-25 C°. máximas de 22-24 C° y de 32-34 C° respectivamente.

ES DE CARACAS:

-/8 SC base 1000 msNM. En el dia 4-6/8 CU y CB, con algunos chaparrones, especialmente al atarer. Viento del ESE 5-10 kmh. Visibilidad 10 km. Temperatura máxima en la ciudad de Caracas 26C°.

ES DE ARAGUA:

rias capas de SC y AC en la madruagada con probables lloviznas ligeras en las de las montañas. la mañana 4-6/8 CU, aumentando a 5-7/8 de CU y CB amediodia con algunos chaparrones, que ocurren especialmente de 1000-1300 HLV. Viento E-ENE 5-10 kmh, a mediodia variable y reforzándose a 4-20 kmh. Visibilidad 10-15 km.
mperatura mínima en Maracay 20 C°, Máxima 29 C°.

ICACION DE LA PREDICCION PARA MARACAY EL DIA.... 29 de julio 66%

EL PRONOSTICADOR
A.W.Gol.

OBSERVACIONES A LAS 07.30 H.L.V. (12.00 T . M . G .) FECHA 30 de julio 1.950

Nº	ESTACION	TEMPERATURA Cº	CIELO	ESTADO DEL TIEMPO	VIENTO KMH.	PRESION Mb. RED NM.	LLUVIA 24h. m.m.	T. MAX.
	CARACAS (Obs. CAGIGAL)							
401	MARACAY	21.0	nublado		Calma	1013.8	-	18
402	MARACAIBO	26.2	nublado		NE 3	1011.4	1.0	24
403	MAIQUETIA LA GUAIRA							
404	MATURIN	26.0	parc.nubl.		Calma	-	3.0	21
405	CIUDAD BOLIVAR	-	nublado		Calma	1012.1	1.0	-
406	MERIDA	14.2	nublado		Calma	-	1.0	11
407	CORO	26.7	nublado		E 3	1013.0	1.0	23
408	BARQUISIMETO							
409	SAN FERNANDO	23.4	cubierto	llovizna	Calma	1009.6	?	21
410	SAN ANTONIO	21.8	cubierto		Calma	1014.4	-	19
411	SANTA ELENA	20.6	nublado		Calma	-	14.0	18
412	GUIRIA	28.4	nublado		E 10	1013.5	-	23
413	TUMEREMO	23.0	cubierto		ESE 2	1013.3	?	19

OBSERVACIONES A LAS 18.30 H.L.V. (24.00 T . M . G .) FECHA 29 de julio 1.950

Nº	ESTACION	TEMPERATURA Cº	CIELO	ESTADO DEL TIEMPO	VIENTO KMH	PRESION Mb. RED. N.M.	LLUVIA 24h. m.m.	T. MAX.
	CARACAS (Obs. CAGIGAL)							
401	MARACAY	28.3	nublado		Calma	1010.6	-	32
402	MARACAIBO	27.3	cubierto		NE 3	1009.6	2.0	33
403	MAIQUETIA LA GUAIRA							
404	MATURIN	25.0	parc.nubl.		Calma	-	3.0	29
405	CIUDAD BOLIVAR	-	parc.nubl.		NNE 10	1008.8	-	-
406	MERIDA							
407	CORO	27.4	nublado		ESE 27	1011.4	1.0	30
408	BARQUISIMETO							
409	SAN FERNANDO	27.2	nublado		Calma	1006.4	1.0	31
410	SAN ANTONIO	25.5	cybierto		Calma	1012.3	-	29
411	SANTA ELENA	21.6	nublado		Calma	-	14.0	24
412	GUIRIA	27.0	nublado		N 14	1011.7	-	31
413	TUMEREMO	25.5	cubierto		SE 8	1009.8	?	32

OBSERVACIONES A LAS 13.30 H.L.V (18.00 T . M . G) FECHA 29 de julio 1,950

Nº	ESTACION	TEMPERATURA Cº	CIELO	ESTADO DEL TIEMPO	VIENTO KMH	PRESION Mb. RED. N.M.	
	CARACAS (Obs. CAGIGAL)	24.8	parc.nubl.		SE 18		
401	MARACAY	30.2	parc.nubl.		S 44	1012.6	
402	MARACAIBO	31.6	nublado	lluvia	NE 3	1010.3	
403	MAIQUETIA LA GUAIRA						
404	MATURIN	24.0	nublado		Calma	-	
405	CIUDAD OLIVAR	-	nublado		ENE 14	1009.0	
406	MERIDA	20.2	cubierto		SW 8	-	
407	CORO	28.6	nublado		ESE 46	1012.6	
408	BARQUISIMETO	27.6	nublado		SE 8	1009.0	
409	SAN FERNANDO						
410	SAN ANTONIO	25.4	cubierto		SE 14	1013.8	
411	SANTA ELENA	21.0	nublado		SW 7	-	
412	GUIRIA	30.2	nublado		N 7	1012.7	
413	TUMEREMO	30.4	nublado		ENE 2	1010.6	

OBSERVACIONES AEROLOGICAS (SONDEOS CON GLOBOS PILOTO)

VIENTOS EN ALTURA (ESCALA 360° Y NUDOS).

ESTACION	HORA TMG	300 m.	600 m.	900 m.	1200 m.	1500 m.	1800 m.	2100 m.	2400 m.	2700 m.	3000
Maracay	1200	-	110/01	Calma	100/02	100/16					

ESTADOS UNIDOS DE VENEZUELA

SERVICIO DE METEOROLOGIA Y COMUNICACIONES [illegible]

SECCION DE PREDICCION

1 No .... 32 BOLETIN METEOROLOGICO DEL .... Lunes 31 de Julio ... A LAS ... 1300 H.L.V.

NDICACIONES:

N DEL AIRE: Las líneas representan isobaras trazadas de 2 en 2 mb.

rea de alta presión. (anticiclón).

rea de baja presión. (ciclón).

CIONES:

= Areas con precipitación. (contínuas, intermitentes).

= Chaparrones

= Lloviznas.

= Tormentas

= Nieblas.

= Tromba.

S:

= Frente frío.

= Frente caliente

= Onda del este

= Convergencia intertropical.

= Onda en formación

= Línea de convergencia en la altura.

= Línea de precipitaciones.

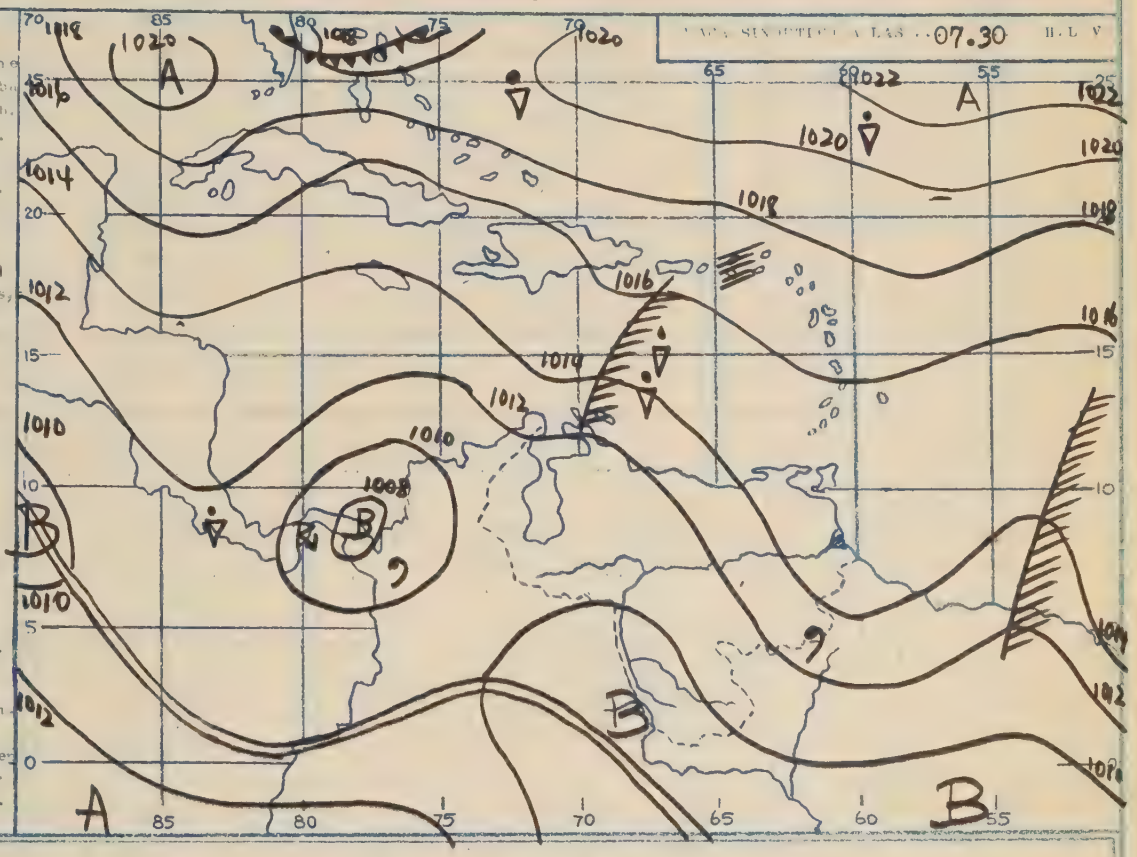

ACION GENERAL:

onda del Este, que cruzaba ayer tarde los Estados Centrales está situada hoy aproximadamente o largo de 69° W disipandose en la marcha sobre el Mar Caribe. Otra onda del Este en la Guaya- Holandesa alcanzará mañana por la mañana los Estados Orientales. El dorsal anti-ciclónico en- estas ondas afectará el Norte del pais con tiempo relativamente bueno.

IPO PROBABLE PARA EL..... Martes 1 de Agosto ..... 1.5.50 De 00.00 a 24.00 H.L.V.

TORIO DE VENEZUELA:

ADOS ORIENTALES: En la madrugada nublado, en la costa Norte áreas despejadas. Aumento de nu- sidad en la mañana. Cubierto con lloviznas ó chaparrones por la tarde. Viento delante de la on- NE 5-10 Kmh, detrás de la onda E-SE 10-20 Kmh. Visibilidad 10-20 Km. Locales neblinas en la nca del Orinoco al amanecer. Temperatura mínima 18-20 C° en las zonas altas, en las partes as 20-23 C°. Las máximas de 24-26 y de 29-31 C° respectivamente.

ADOS CENTRALES: Parcialmente nublado con períodos nublado durante el día. Poca posibilidad de tormenta aislada al anochecer en las Cordilleras. Viento del E-SE 5-10 Kmh. a mediodía del -E 15-25 Kmh. Visibilidad 20-30 Km. Temperatura minima 18-20 C: Máxima 30-32 C°

ADOS OCCIDENTALES: En los Estados Táchira y Mérida nublado durante el dia con aisladas tor- tas en la noche. En los demás Estados parcialmente nublado por la mañana. Nublado por la de. Viento flojo y variable en Falcón y en la parte Norte de Yaracuy ESE 30-40 Kmh. Visibili- 20-30 Km. Temperaturas minima en la zonas bajas 23-25 C°, en los Andes 16-18 C°. Máximas 35 C° y 23-25 C° respectivamente.

LES DE CARACAS.

ciales nieblas bajas en las faldas de las Sierras al amanecer y 3-4/8 AC. Después de la de- mación de las nieblas entre 07.00 y 09.00 HLV formación de 1-3/8 CU que aumentan de 2-4/8 la tarde. Aclarando en la noche. Viento variable y flojo, a mediodia reforzándose y de rias direcciones en los Valles. Visibilidad 5-10 Km. en la madrugada, mejorando 10-20 Km en mañana. Temperatura máxima en el Centro de Caracas 28 C°.

LES DE ARAGUA:

-/8 SC al amanecer base 1.200 msNM. Aclarando después. Durante el día desarrollo de 2-4/8 CU a posibilidad de una tormenta aislada en las horas de anochecer. Aclarando en la noche. Vien- SE 5-10 Kmh, a mediodia S 20-30 Kmh. Visibilidad de 20-30 Km. Temperatura minima en Maracay C° Máxima 32 C°

ICACION DE LA PREDICCION PARA MARACAY EL DIA... 30 Julio 87 %

EL PRONOSTICADOR

A.W.Gol.

OBSERVACIONES A LAS 07.30 H.L.V. (12.00 T . M . G .) FECHA...31.de.julio..... 1.950

Nº	ESTACION	TEMPERATURA Cº	CIELO	ESTADO DEL TIEMPO	VIENTO KMH.	PRESION Mb. RED NM.	LLUVIA 24h. m.m.	T. MIN.
	CARACAS (Obs. CAGIGAL)							
401	MARACAY	23.0	Parc. Nubl.		Calma	1014.8	5.0	19
402	MARACAIBO	26.0	Nublado		NE 3	1010.7	—	25
403	MAIQUETIA LA GUAIRA							
404	MATURIN	25.0	Parc. Nubl.		Calma	1016.5	13.0	22
405	CIUDAD BOLIVAR	—	Nublado		Calma	1012.6	4.0	—
406	MERIDA							
407	CORO	27.0	Nublado		ESE 18	1012.6	—	25
408	BARQUISIMETO	21.6	Nublado		E 5	1010.0	4.0	18
409	SAN FERNANDO							
410	SAN ANTONIO	24.8	Cubierto		SE 14	1014.2	1.0	20
411	SANTA ELENA	19.4	Nublado		Calma	—	4.0	18
412	GUIRIA	28.6	Nublado		Calma	1014.3	15.0	23
413	TUMEREMO	23.8	Cubierto		NE 8	1014.4	—	20

OBSERVACIONES A LAS 18.30 H.L.V. (24.00 T . M . G .) FECHA 30 de Julio..... 1.950

Nº	ESTACION	TEMPERATURA Cº	CIELO	ESTADO DEL TIEMPO	VIENTO KMH	PRESION Mb. RED. N.M.	LLUVIA 24h. m.m.	T. MAX.
	CARACAS (Obs. CAGIGAL)							
401	MARACAY	23.0	Cubierto		N 3	1012.1	5.0	32
402	MARACAIBO	29.0	Parc. Nubl.		N 3	1008.8	—	33
403	MAIQUETIA LA GUAIRA							
404	MATURIN	24.0	Nublado		Calma	—	13.0	31
405	CIUDAD BOLIVAR	—	Cubierto		E 7	1009.7	—	—
406	MERIDA	18.3	Obstruido	Niebla	Calma	—	—	23
407	CORO	27.6	Parc. Nubl.		ESE 46	1011.6	—	33
408	BARQUISIMETO							
409	SAN FERNANDO	25.0	Cubierto		Calma	1007.3	—	28
410	SAN ANTONIO	27.0	Cubierto	Bruma	SSE 33	1011.8	—	30
411	SANTA ELENA	21.2	Nublado		S 3	—	—	27
412	GUIRIA	26.6	Nublado		N 16	1013.1	15.0	30
413	TUMEREMO	25.6	Nublado	Neblina	NE 14	1011.6	—	32

OBSERVACIONES A LAS 13.30 H.L.V (18.00 T . M . G) FECHA.. 30 de julio..... 1.950

No	ESTACION	TEMPERATURA Cº	CIELO	ESTADO DEL TIEMPO	VIENTO KMH	PRESION Mb. RED. N.M.	
	CARACAS (Obs. CAGIGAL)	26.0	Nublado		E 10	—	
401	MARACAY	30.0	Parc. Nubl.		S 36	1012.0	
402	MARACAIBO	32.7	Parc. Nubl.		N 3	1010.1	
403	MAIQUETIA LA GUAIRA						
404	MATURIN	30.0	Nublado		NE 3	—	
405	CIUDAD OLIVAR	—	Nublado		Calma	1010.2	
406	MERIDA						
407	CORO						
40	BARQUISIMETO	27.2	Nublado		ENE 10	1008.6	
409	SAN FERNANDO						
410	SAN ANTONIO	27.6	Nublado	Bruma	WSW 23	1013.1	
411	SANTA ELENA	25.4	Parc. Nubl.		SE 23	—	
412	GUIRIA	30.0	Parc. Nubl.		E 8	1012.9	
413	TUMEREMO	30.0	Cubierto		NE 2	1010.8	

OBSERVACIONES AEROLOGICAS (SONDEOS CON GLOBOS PILOTO).

VIENTOS EN ALTURA (ESCALA 360º Y NUDOS).

ESTACION	HORA T.M.G.	300 m.	600 m.	900 m.	1200 m.	1500 m.	1800 m.	2100 m.	2400 m.	2700 m.	3000
Maracay	1200	—	160/01	100/07	100/07	110/12	160/01	120/09			

ESTADOS UNIDOS DE VENEZUELA

SERVICIO DE METEOROLOGIA Y COMUNICACIONES DE LAS FUERZAS AEREAS

SECCION DE PREDICCION

BOLETIN METEOROLOGICO DEL Martes 1° de agosto A LAS 1300 H.L.V.

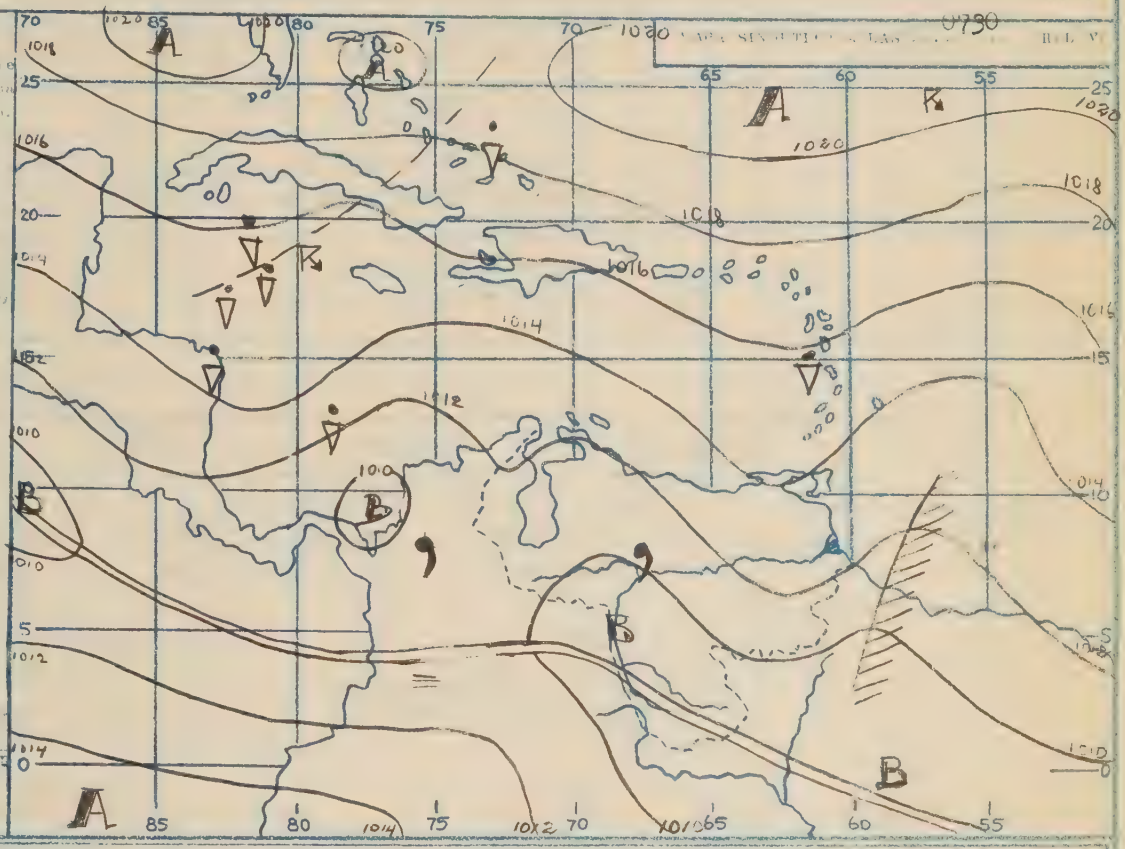

INDICACIONES:

EN DEL AIRE: Las líneas representan isobaras trazadas de 2 en 2 mb.

Área de alta presión. (anticición).

Área de baja presión. (ciclón).

SIMBOLOS:

= Areas con precipitación. (continuas, intermitentes).

= Chaparrones.

= Lloviznas.

= Tormentas

= Nieblas.

= Tromba.

= Frente frío.

= Frente caliente

= Onda del este

= Convergencia intertropical.

= Onda en formación.

= Linea de convergencia en la altura.

= Linea de precipitaciones

ACION GENERAL:

Onda del Este, anunciada ayer en la Guayana Holandesa está penetrando hoy al mediodía en partes Orientales del país. Delante de la Onda la dorsal anticiclónica está perdiendo la ensidad.

PO PROBABLE PARA EL.....Miércoles 2 de Agosto..... 1.5.50 De 00.00 a 24.00 hs H.L.V.

ITORIO DE VENEZUELA:

ADOS ORIENTALES: Cubierto durante el día, lloviznas parciales por la mañana, especialmente la Guayana y en la Cuenca del Orinoco. Chaparrones por la tarde en el Bajo. Bolívar de bastante abundancia. En la costa norte de los Ellos, Sucre y Anzoátegui nublado y aislados chaparrones. Viento del ESTE 10-15 kmh. Visibilidad 10-20 km en los chaparrones menos de 2 km. p. mínima en las Zonas bajas 21-24 C°, en la Guayana 17-20 C° las máximas de 29-31 C° y de 26 C° respectivamente.

TOS CENTRALES: Nubosidad variable durante todo el día. Aislados chaparrones por la tarde. ierto en la noche en los Llanos cubierto con lloviznas parciales durante el día. Viento E 5-10 km. Visibilidad 10-20 km. Temp. mínima 20-22 C° máxima de 29-31 C°.

ADOS ORIENTALES: Los Andes nublado o cubierto durante todo el día. Nublado en las Zonas bajas. Parcialmente nublado en Falcón. Viento variable y suave .En Falcón E 10-20 kmh. Visibilidad 20-30 km.

p. mínimas en Los Andes 14-17 C°, en las partes bajas 23-25 C°, las máximas de 22-24 C° y 35 C° respectivamente.

ES DE CARACAS:

-/8 SC en las faldas de las sierras en la madrugada con 3-4/8 AC y CI, probables lloviznas bajo de esos SC. Formación de 2-4/8 CU durante el día con varias capas de AC y CI. Nublado la noche. Viento variable y flojo. Visibilidad por la mañana 5-10 km, mejorando 10-20 km la tarde. Temp.máx en el centro de Caracas 27 C°

ES DE ARAGUA:

rias capas de SC y AC que se forman en la madrugada. Posibilidad de ligeras lloviznas aisladas al amanecer cerca de las montañas. Durante el día2-4/8 de CU con 3-5/8 de AC. Nublado o bierto por la noche. Viento del SE 5-10 kmh. Visibilidad 10-20 km.

mp. mínima en Maracay 19 C°, máxima 30 C°.

sumen de la verificación del mes de Julio 84% { 27 días de buena pronosticación / 4 días de mala pronosticación .

ICACION DE LA PREDICCION PARA MARACAY EL DIA..31 de Julio 84 %

EL PRONOSTICADOR
A.W.Gol.

OBSERVACIONES A LAS 07.30 H.L.V. (12.00 T. M. G.) FECHA.....1º de agosto..... 1.950

Nº	ESTACION	TEMPERATURA Cº	CIELO	ESTADO DEL TIEMPO	VIENTO KMH.	PRESION Mb. RED NM.	LLUVIA 24 h. m.m.	[illegible]
	CARACAS (Obs. CAGIGAL)							
401	MARACAY	23.0	Nublado		Calma	1014.8	2.0	20
402	MARACAIBO	27.0	Nublado		NE 3	1012.2	-	25
403	MAIQUETIA LA GUAIRA	26.8	Nublado		Calma	1011.4	-	25
404	MATURIN	24.0	Cubierto		NE 8	1015.7	12.0	22
405	CIUDAD BOLIVAR	--	Cubierto		E 8	1012.5	7.0	-
406	MERIDA	14.7	Cubierto		Calma	1009.4	9.0	13
407	CORO							
408	BARQUISIMETO	21.2	Obstruido	Niebla	E 3	1011.3	5.0	18
409	FERNANDO	23.6	Cubierto	Llovizna	Calma	1009.9	14.0	21
410	SAN ANTONIO	22.0	Cubierto		Calma	1015.1	1.0	21
411	SANTA ELENA	20.2	Cubierto		Calma	---	-	17
412	GUIRIA	26.6	Cubierto		NE 10	1014.2	3.0	25
413	TUMEREMO	24.8	Cubierto		E 3	1013.8	24.0	20

OBSERVACIONES A LAS 18.30 H.L.V. (24.00 T. M. G.) FECHA.....31 de julio..... 1.950

Nº	ESTACION	TEMPERATURA Cº	CIELO	ESTADO DEL TIEMPO	VIENTO KMH	PRESION Mb. RED. N.M.	LLUVIA 24h. m.m.	[illegible]
	CARACAS (Obs. CAGIGAL)							
401	MARACAY	24.0	Cubierto		Calma	1013.0	2.0	32
402	MARACAIBO	29.9	Nublado		NE 3	1009.6	-	33
403	MAIQUETIA LA GUAIRA							
404	MATURIN	24.0	Cubierto		Calma	---	9.0	27
405	CIUDAD BOLIVAR	--	Parc. Nbul.		NE 2	1009.4	7.0	-
406	MERIDA	17.7	Cubierto	Lluvia	Calma	---	9.0	23
407	CORO	28.5	Nublado		E 36	1011.0	-	35
408	BARQUISIMETO							
409	SAN FERNANDO	25.4	Cubierto		Calma	1008.0	-	29
410	SAN ANTONIO	27.1	Nublado		SE 8	1011.7	-	31
411	SANTA ELENA	22.4	Nublado		Calma	---		27
412	GUIRIA	26.2	Nublado		N 10	1012.2	2.0	30
413	TUMEREMO	22.8	Cubierto		E 3	1011.4	23.0	31

OBSERVACIONES A LAS 13.30 H.L.V. (18.00 T. M. G.) FECHA.....31 de julio.....1.950

Nº	ESTACION	TEMPERATURA Cº	CIELO	ESTADO DEL TIEMPO	VIENTO KMH	PRESION Mb. RED. N.M.	
	CARACAS (Obs. CAGIGAL)	25.4	Nublado	Llovizna	E 14	---	
401	MARACAY	27.8	Nublado		S 3	1012.8	
402	MARACAIBO	24.6	Parc. Nubl.		NE 3	1009.9	
403	MAIQUETIA LA GUAIRA	29.6	Nublado		E 29	1009.7	
404	MATURIN	23.0	Cubierto	Lluvia	S 23	---	
405	CIUDAD OLIVAR	--	Nublado		?	1010.7	
406	MERIDA	23.0	Nublado		SW 23	---	
407	CORO	33.0	Parc. Nubl.		ESE 18	1011.2	
408	BARQUISIMETO	22.2	Parc. Nubl.		E 10	1009.7	
409	SAN FERNANDO						
410	SAN ANTONIO	30.0	Nublado	Rachas	SE 55	1011.8	
411	SANTA ELENA	25.4	Nublado		S 10	---	
412	GUIRIA	28.3	Cubierto		E 3	1013.4	
413	TUMEREMO	27.6	Nublado		N 2	1011.0	

OBSERVACIONES AEROLOGICAS (SONDEOS CON GLOBOS PILOTO)

VIENTOS EN ALTURA (ESCALA 360º Y NUDOS).

ESTACION	HORA T.M.G.	300 m.	600 m.	900 m.	1200 m.	1500 m.	1800 m.	2100 m.	2400 m.	2700 m.	300[illegible]
Maracay	1200	---	300/02	50/04	70/04	80/10	80/14	120/22	90/18	90/26	90/2[illegible]

ESTADOS UNIDOS DE VENEZUELA

SERVICIO DE METEOROLOGIA Y COMUNICACIONES DE [illegible]

SECCION DE PREDICCION

No ... 34 A BOLETIN METEOROLOGICO DEL .... 2 de Agosto 1300

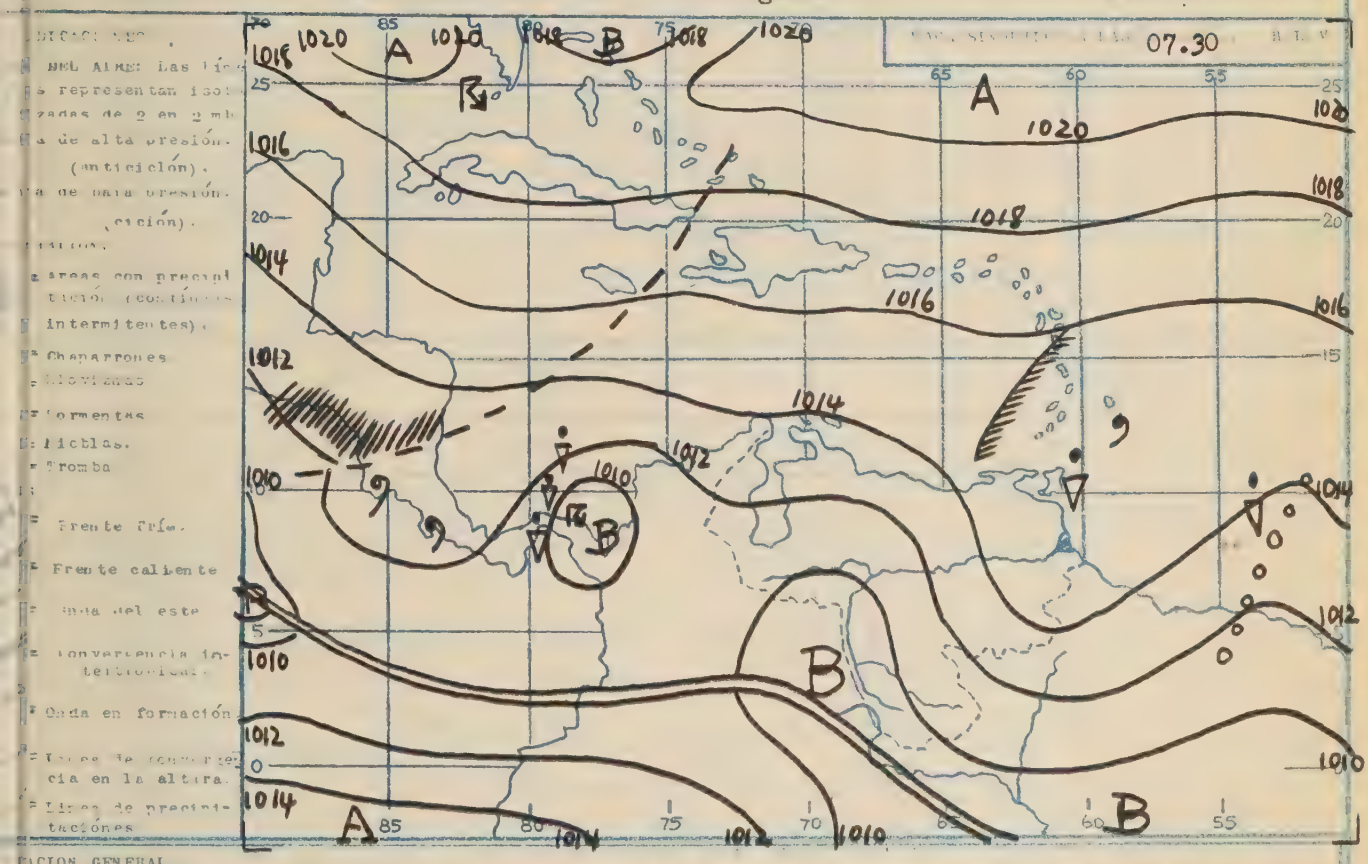

ICACIONES:

DEL AIRE: Las lí[illegible] representan isob[illegible]zadas de 2 en 2 mb.

a de alta presión. (anticiclón).

a de baja presión. (ciclón).

areas con precipitación (continuas intermitentes).

Chaparrones

Lloviznas

Tormentas

Nieblas.

Tromba

Frente frío.

Frente caliente

Onda del este

Convergencia interterrificial.

Onda en formación

Linea de convergencia en la altura.

Linea de precipitaciones

ACION GENERAL

onda del Este está situada en la linea Cumaná-Isla Dominica, perdiendo su intensidad en la te Sur sobre el continente. Otra onda del Este está en formación sobre la Guayana Holande-

PO PROBABLE PARA EL..... Jueves 3 de Agosto ..... 1.950 De 00.00 a 24.00 HS HLV.

TORIO DE VENEZUELA:

ADOS ORIENTALES: Durante el día cubierto o nublado, 4-6/8 CU base 800-1000 msNM con varias as de AC y CI. LLoviznas parciales en la madrugada, chaparrones a mediodia y por la tarde. costa de la parte Este del Edo. Sucre y la del Edo. Anzoátegui variable nubosidad con ais- os chaparrones. Viento flojo en el Edo. Bolivar, en las demás partes del NE-E 10-15 Kmh. ibilidad 10-15 Km. en general. Temperatura minima en las zonas bajas 22-24 C° en la Guaya- 18-20 C°. Temperatura máxima 29-31 C° y de 25-27 C° respectivamente.

ADOS CENTRALES: Nublado en la madrugada 3-4/8 SC base 1400 msNM con varias capas de AC y AS la mañana formación de 3-5/8 CU base 900-1.100 msNM con AC y CI. Aislados chaparrones al rdecer, especialmente en el lado sotavento de las montañas. Viento del E-SE 5-10 Kmh. Visi- ilidad 10-20 Km. Temperatura minima 19-20 C°, máxima 29-31. C°

los LLanos cubierto con parciales lloviznas todo el dia.

ADOS OCCIDENTALES: Los andes nublado en las cuestas sureste. Aislados chaparrones por la de algunos de carácter tormentoso. Las cuestas SE Lara, Zulia y Falcón parcialmente nublado la madrugada, en el dia nublandose. En el Edo. Yaracuy nublado con aislados chaparrones por tarde. Viento flojo y variable todo el dia. En Falcón a mediodia del ESE. 25-35 KM. Visib. 15 25 Km. Temp. Min. 22-24 C° Máxima 32-34 C° respectivamente.

la madrugada formación de nieblas bajas en las faldas de la Sierra con probables lloviznas. rante el dia 4-6/8 CU base 1.400 msNM y 3-5/8 AC. Aislados chaparrones que ocurren especial- te de 12.00 -15.00 HLV. Nublado en la noche. Viento del E-SE 10 Kmh. Visibilidad 5-10 Km. la madrugada y por la mañana, mejorando a 10-15 Km. a mediodia.

mperatura máxima en el Centro de Caracas 27 C°.

S DE ARAGUA:

-5/8 SC baso 1.500 msNM 4-6/8 AC base 3.500 msNM. en la madrugada. Aisladas lloviznas al ama- cer en las faldas de las Sierras. Durante el dia formación de 3-5/8 CU base 1.200 msNM y -5/8 AC base 4.000 msNM. Probables aislados chaparrones entre las 14.00-17.00 HLV de corta uración. Nublado en la noche. Viento E-SE 5-10 Km por la mañana, a mediodia S-SE 15-25 Kmh. por la tarde variable direcciones. Visibilidad 20 Km. Temperatura minima en Maracay 19 C° máxima 31 C°.

CACION DE LA PREDICCION PARA MARACAY EL DIA..... 1 de Agosto 59 %

A.W.Gol

OBSERVACIONES A LAS 07.30 H.L.V. (12.00 T . M . G .) FECHA.....2 de Agosto..... 1.950

Nº	ESTACION	TEMPERATURA Cº	CIELO	ESTADO DEL TIEMPO	VIENTO KMH.	PRESION Mb. RED NM.	LLUVIA 24 hs. m.m.
	CARACAS (Obs. CAGIGAL)	1[illegible].4	Cubierto		SE [illegible]	—	0.5
	MARACAY	21.0	Cubierto		Calma	1015.5	7.0
402	MARACAIBO	26.2	Parc. Nubl.		NE 3	1013.0	1.0
403	MAIQUETIA LA GUAIRA	26.3	Nublado		NE 2	1011.8	-
404	MATURIN	25.0	Nublado		NE 3	—	-
405	CIUDAD BOLIVAR	—	Nublado		E 7	1013.3	-
406	MERIDA						
407	CORO	26.[illegible]	Parc. Nubl.		ESE 27	1013.8	-
408	BARQUISIMETO						
409	SAN FERNANDO	24.0	Cubierto		Calma	1010.7	2.0
410	SAN ANTONIO	22.5	Nublado		Calma	1015.3	-
411	SANTA ELENA	20.0	Nublado		Calma	—	1.0
412	GUIRIA	25.[illegible]	Nublado		N 8	1015.3	-
413	TUMEREMO	24.6	Parc. Nubl.		Calma	1014.4	4.0

OBSERVACIONES A LAS 18.30 H.L.V. (24.00 T . M . G .) FECHA .....1º de Agosto 1.950

Nº	ESTACION	TEMPERATURA Cº	CIELO	ESTADO DEL TIEMPO	VIENTO KMH	PRESION Mb. RED. N.M.	LLUVIA 24 HRS. m.m.
	CARACAS (Obs. CAGIGAL)						
401	MARACAY	22.5	Cubierto		S 3	1012.7	7.0
402	MARACAIBO	27.8	Cubierto		Calma	1011.1	1.0
403	MAIQUETIA LA GUAIRA						
404	MATURIN	25.0	Parc. Nubl.		Calma	—	-
405	CIUDAD BOLIVAR	—	Cubierto		E 8	1009.1	-
406	MERIDA						
407	CORO	27.9	Parc. Nubl.		ESE 14	1012.4	-
408	BARQUISIMETO						
409	SAN FERNANDO	25.0	Cubierto		Calma	1007.5	2.0
410	SAN ANTONIO	26.0	Cubierto		Calma	1013.2	-
411	SANTA ELENA	21.4	Cubierto		SW 14	—	-
412	GUIRIA	26.[illegible]	Nublado		N 8	1012.5	-
413	TUMEREMO	24.0	Cubierto	Tormenta	NE 8	1012.4	2.0

OBSERVACIONES A LAS 13.30 H.L.V (18.00 T . M . G) FECHA..... 1º de Agosto 1.950

Nº	ESTACION	TEMPERATURA Cº	CIELO	ESTADO DEL TIEMPO	VIENTO KMH	PRESION Mb. RED. N.M.	
	CARACAS (Obs. CAGIGAL)	24.4	Cubierto		NE 3	—	
401	MARACAY	25.0	Cubierto	Chaparrón	Calma	1013.9	
402	MARACAIBO	30.0	Nublado		SE 3	1011.1	
403	MAIQUETIA LA GUAIRA	29.2	Nublado		ENE 27	1010.7	
404	MATURIN	30.0	Nublado		S 3	—	
405	CIUDAD OLIVAR	—	Parc. Nublado		N 8	1009.8	
406	MERIDA	20.9	Cubierto		WSW 8	—	
407	CORO	30.0	Parc. Nubl.		E 46	1012.8	
408	BARQUISIMETO	29.6	Nublado	Chaparrón	ESE 1	1010.5	
409	SAN FERNANDO	30.[illegible]	Parc. Nubl.		Calma	1008.7	
410	SAN ANTONIO	30.0	Cubierto		NE 8	1013.5	
411	SANTA ELENA	25.2	Nublado		S 8	—	
412	GUIRIA	29.0	Nublado		NE 3	1013.1	
413	TUMEREMO	30.5	Nublado		ENE 10	1011.5	

OBSERVACIONES AEROLOGICAS (SONDEOS CON GLOBOS PILOTO)

VIENTOS EN ALTURA (ESCALA 360º Y NUDOS).

ESTACION	HORA TMG	300 m.	600 m.	900 m.	1200 m.	1500 m.	1800 m.	2100 m.	2400 m.	2700 m.	[illegible]
Maracay 2-8-50	1200	—	100/02	30/01	100/08	100/14	110/13				
Maiquetía 1-8-50	1600	80/30	80/10	80/10	80/10	80/[illegible]	80/10	80/10	80/10	80/10	[illegible]

ESTADOS UNIDOS DE VENEZUELA

SERVICIO DE METEOROLOGIA Y COMUNICACIONES DE LAS FUERZAS ARMAS

SECCION DE PREDICCION

No 35 A BOLETIN METEOROLOGICO DEL 3 de Agosto 1300 A.T. 0730

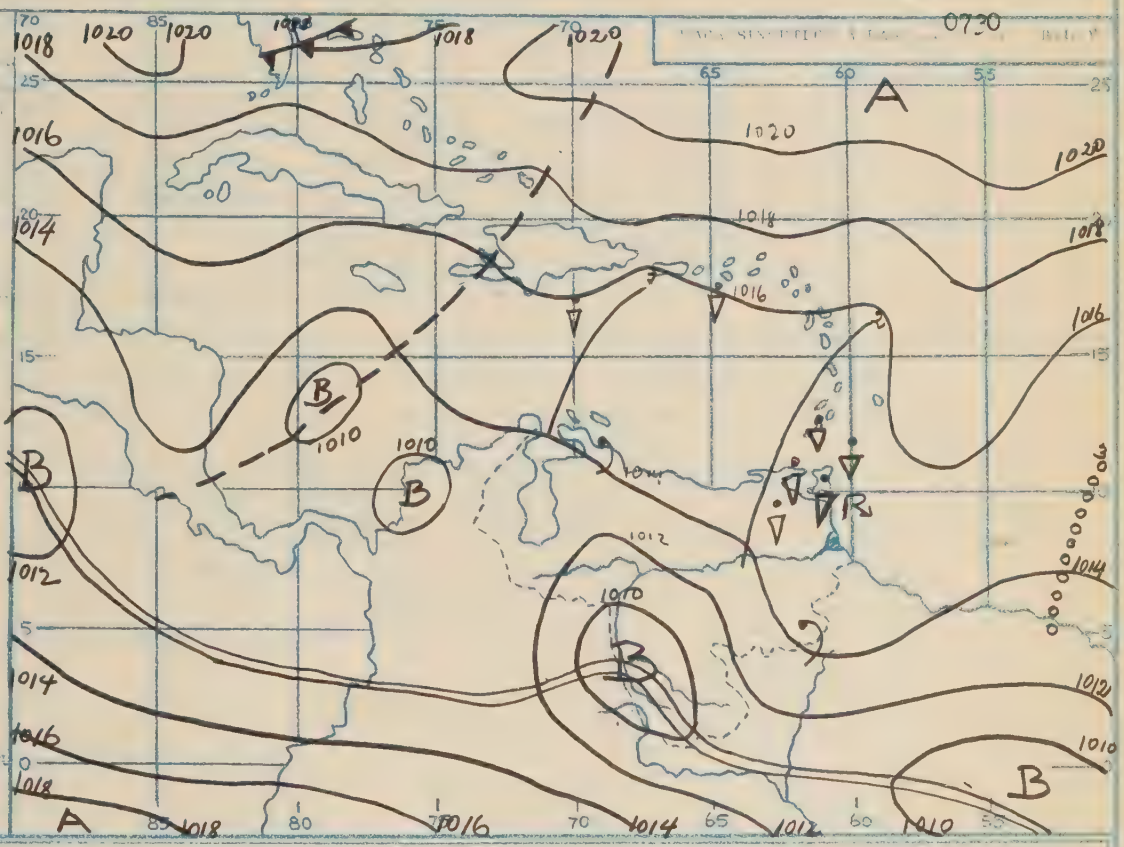

DICACIONES

DEL AIRE: Las lí
Temperatura. Las
zadas de 2 en 2 mb
a de alta presión.
(anticiclón).
a de baja presión
(ciclón).
ación.
areas con precipi
tación. (contínuas
intermitentes).
Chaparrones
Lloviznas.
Tormentas
Ciclos.
Tromba.
Frente frío
Frente caliente
Convergencia in
tertropical.
Onda en formación
Línea de converge
cia en la altura
Líneas de precipi
taciones.

CION GENERAL:

nda del Este N° 1, pasando ayer noche las zonas costales del Norte en contra de la predic-, se encuentra cerca de la Península de Paraguaná, y acercándose a la convergencia de al-, está formándose una baja presión con bastante mal tiempo. La onda N° 2, situada en las es Orientales de Venezuela, se mueven aproximadamente 22 kmh al WNW, afectando los Edos. rales en la noche del 3 al 4 de Agosto, con lluvias moderadas. Otra onda N° 3 parece en ación en la Guayana Francesa. Viernes 4 de Agosto

ITIO DE VENEZUELA

DOS ORIENTALES: Cubierto o nublado durante el día con actividad de precipitación en forma lloviznas parciales por la mañana y chaparrones a mediodía, disminuyendo en intensidad por arde. La Costa Norte nublado. Viento flojo y variable en el Sur, del E-NE 10-15 kmh, en el re. Visibilidad 10-20 km, locales neblinas madrugales. Temperatura mínima en las costas ba- 21-22 C°, en la Guayana 15-17 C°. Temp.máx. 30-32 C° y de 23-26 C° respectivamente,

DOS CENTRALES: En la noche del 3 al 4 cubierto con lloviznas de intesidad moderada que tar- hasta las horas del amanecer depués de corta disminución de la nubosidad, otra vez cubierto chaparrones, de corta duración por la mañana, moedrado a mediodía. Nublado con aislados arrones por la tarde. Nublado en la noche. En los Llanos cubierto con lloviznas parciales la mañana, chaparrones por la tarde. Viento variable, flojo, reforzándose casualmente. Vi- lidad 5-10 km, en los chaparrones menos de 1 km. Temp.mínima 20-21 C°, temp.máx. 28-29 C°

DOS OCCIDENTALES: En los Andes cubierto con algunos chaparrones tormentosos especialmente la tarde. En los Edos. Yaracuy y Lara cubierto con lluvias parciales por la madrugada, con- riéndose en chpaparrones en el día, Edo. Falcón nublado, aislados chaparrones por la tarde ulia nublado, aisladas tormentas cerca del Lago de Maracaibo. Viento en los Andes y en Zu- flojo y variable . En los demás Edos. E-NE 10 kmh. En Falcón 30-40 kmh. Visb. 10-20 km. Temp. Máx. 22-24 y 31-33 C°, respectivamente,

S DE CARACAS.

8 SC y CU Base 1.000 m-SNM en la madrugada con llovizna, por la mañana 5-6/8 de CU y CB 1.200-1.300 m-SNM y 6-8/8 AC, chaparrones abundantes, que diminuyen por la tarde. Nublado anochecer y en la noche. Viento del E-NE 5-10 kmh, por la tarde del SE 10 kmh. Visibilidad km. En los chaparrones menos de 1 km. Temp.máx para centro de Caracas 25 C°.

S DE AGAGUA:

a noche del 3 al 4 de agosto, 8/8 de SC y CU base 800 m-SNM, lloviznas de carácter modera- Por la mañana 5-7/8 CU y CB base 1.000-1.200 m-SNM con capas de AC. Chaparrones abundantes ediodía, moderado. Por la tarde 4-6/8 CU, 3-5/8 AC, aislados chaparrones. En la noche nubla- Viento del E 5-10 kmh. Vairable en los chaparrones y reforzado. Visibilidad 5-10 km. p.mínima en Maracay 20 C°, máxima 28 C°.

CACION DE LA PREDICCION. PARA MARACAY EL DIA.. 2 de Agosto 63%

EL PRONOSTICADOR:
A.W. Gol.

OBSERVACIONES A LAS 07 30 H L.V (12 00 T . M . G .) FECHA.....3 de Agosto

N	ESTACION	TEMPERATURA °C	CIELO	ESTADO DEL TIEMPO	VIENTO KMH	PRESION Mb RED. N.M.	LLUVIA 24 H m.m
	[illegible]	17.2	Nublado		–	–	
[illegible]	[illegible]	20.3	Parc. Nubl.		Calma	1016.4	11.0
[illegible]	[illegible]	27.6	Nublado		NE 3	1012.9	–
[illegible]	MAIQUETIA LA GUAIRA	27.0	Nublado		WNW 16	1011.7	?
[illegible]	[illegible]	23.0	Nublado		Calma	---	9.0
[illegible]	[illegible]	----	Nublado		Calma	1014.1	56.0
[illegible]	[illegible]	15.0	Nublado		Calma	---	11.0
[illegible]	[illegible]	28.6	Nublado		ESE 46	1014.2	–
408	BARQUISIMETO	21.0	Obstruido	Niebla	E 3	1011.9	1.0
409	[illegible] FERNANDO	28.8	Nublado		Calma	1011.5	–
[illegible]	SAN [illegible]	24.0	Nublado		SE 8	1015.5	–
[illegible]	[illegible]	18.4	Cubierto	Llovizna	Calma	---	28.0
[illegible]	[illegible]	23.6	Cubierto	Lluvia	Calma	1015.7	11.0
[illegible]	[illegible]	23.0	Cubierto		Calma	1016.1	32.0

OBSERVACIONES A LAS 18 00 H L.V. (24 00 T . M . G .) FECHA . 2 de Agosto 1950

N	ESTACION	TEMPERATURA °C	CIELO	ESTADO DEL TIEMPO	VIENTO KMH	PRESION Mb RED. N.M.	LLUVIA 12 HRS m.m
	[illegible]						
[illegible]	[illegible]	22.7	Cubierto	Tormenta	E 18	1015.0	3.0
[illegible]	[illegible]	28.0	Parc. Nubl.		NE 3	1010.1	–
[illegible]	[illegible]						
[illegible]	[illegible]	25.0	Cubierto		Calma	---	8.0
405	CIUDAD BOLIVAR	----	Nublado		Calma	1011.3	56.0
406	MERIDA	17.4	Obstruido	Niebla	Calma	---	1.0
[illegible]	[illegible]	23.6	Nublado		E 18	1011.7	–
[illegible]	[illegible]						
[illegible]	[illegible]	25.6	Cubierto		Calma	1008.3	–
[illegible]	[illegible]	26.0	Cubierto		NE 8	1013.4	–
[illegible]	[illegible]	21.4	Nublado		Calma	---	11.0
[illegible]	[illegible]	26.9	Cubierto		Calma	1013.8	–
[illegible]	[illegible]	23.0	Cubierto		SE 18	1014.1	31.0

[illegible] 30 H L.V (18 00 T [illegible] 2 de Agosto [illegible] 1950

N	ESTACION	TEMPERATURA °C	CIELO	ESTADO DEL TIEMPO	VIENTO KMH	PRESION Mb RED. N.M.	LLUVIA 24 H m.m
[illegible]	[illegible]	23.7	Nublado		E 10	---	
[illegible]	[illegible]	27.5	Nublado		W 3	1013.8	
[illegible]	[illegible]	32.0	Nublado		NE 3	1007.4	
[illegible]	[illegible]	29.6	Nublado		E 16	1010.5	
[illegible]	[illegible]	26.0	Cubierto		Calma	---	
[illegible]	[illegible]	----	Nublado	Lluvia	NW 5	1011.2	
[illegible]	[illegible]	21.7	Cubierto	Chaparrón	SW 14	1007.0	
[illegible]	[illegible]	31.0	Nublado		NE 64	1013.2	
[illegible]	[illegible]	27.6	Nublado		E 7	1009.8	
[illegible]	[illegible]	28.0	Cubierto		S 12	1009.4	
[illegible]	[illegible]						
[illegible]	[illegible]	21.0	Cubierto		S 3	---	
[illegible]	[illegible]	28.1	Nublado		NE 46	1014.1	
[illegible]	[illegible]	30.0	Cubierto		NW 3	1012.0	

OBSERVACIONES AEROLOGICAS (SONDEOS CON GLOBOS PILOTO)

[illegible]

[illegible]	[illegible]	[illegible]	[illegible]	[illegible]	[illegible]	[illegible]	[illegible]	[illegible]	[illegible]	[illegible]
Maracay 3-8-50	1300	----	50/01	110/05	130/07	110/10	110/12	120/10	130/10	130/16

ESTADOS UNIDOS DE VENEZUELA

SERVICIO DE METEOROLOGIA Y COMUNICACIONES DE LAS FUERZAS AEREAS

SECCION DE PREDICCION

No ..... 36 A .. BOLETIN METEOROLOGICO DEL ..... Viernes 4 de Agosto ..... A LAS ..... 1300 H.L.V.

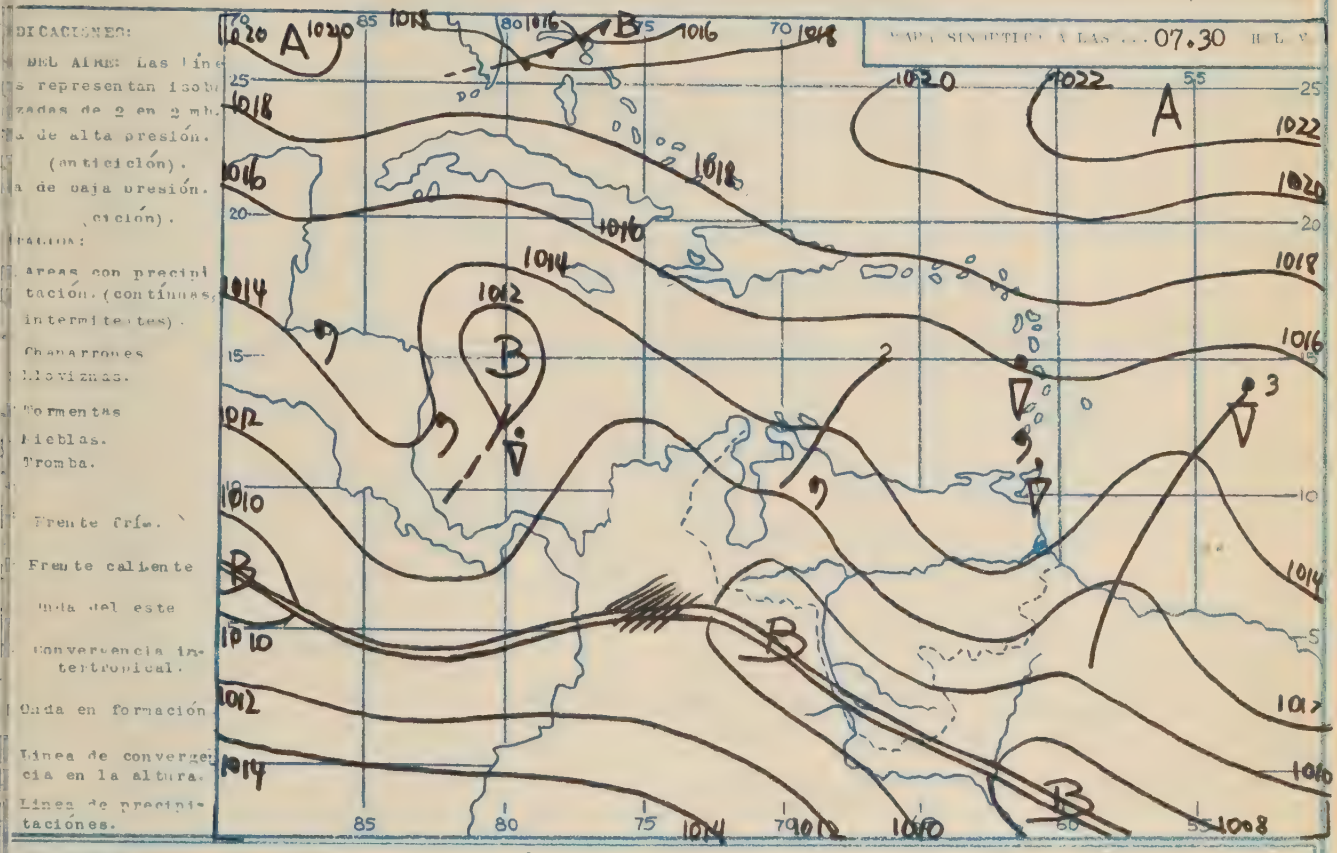

CION GENERAL:

nda del Este No. 2 está situada sobre Falcón y Mar Caribe, borrándose. La onda No. 3 se entra en la Guayana Inglesa, afectando el dia 5 de Agosto los Estados Orientales. El dor- anticiclónico en las ondas se mueve al W.

O PROBABLE PARA EL..... Sabado 5 de Agosto ..... 1.950 De 00.00 a 24.00 hs H.L.V.

TORIO DE VENEZUELA.

DOS ORIENTALES: Cubierto o nublado. Chaparrones y lloviznas, empezando en la frontera orien- en la madrugada atravezando durante el dia todas las zonas. Nublado y chaparrones aisla- de poca intensidad en la costa Norte de Sucre y Anzoátegui. Viento del NE 10-15 Kmh, rotan- l SE detrás de la onda y flojo. Visibilidad 10 Km por la mañana, a mediodía mejorando a m. Temperatura minima en las zonas bajas 20-22 C°, en la Guayana 16-18 C°, Temperatura má- de 29-31 C° y de 24-26 C° respectivamente.

DOS CENTRALES: Parcialmente nublado en la madrugada, nublado durante el día con probables arrones muy aislados por la tarde. Nublado en la noche. Viento del SE flojo, reforzandose diodía 20-30 Kmh. Visibilidad 20-30 Km. Temperatura minima 18-20 C° Máxima 29-31 C°

DOS OCCIDENTALES: Nublado durante todo el dia, aisladas tormentas por la tarde en los s y en los alrededores del Lago de Maracaibo. Viento variable y flojo, en Falcón del E 5 Kmh. Visibilidad 20-30 Km. Temperatura minima en los Andes 12-14 C°, en las zonas bajas 5 C°. Temperatura máxima 19-21 C° y de 32-34 C° respectivamente.

S DE CARACAS:

a madrugada nieblas bajas en las cuestas de las montañas con aisladas capas de AC. Duran- l dia 2-4/8 CU base 1.400-1600 msNM y 1-3/8 AC. Probables chaparrones aislados al atarde- . Nublado en la noche. Viento del SE 10-15 Kmh. Visibilidad 10-20 Km. Temperatura máxima la Ciudad de Caracas 26 C°.

. DE ARAGUA:

tos de SC con 1.400 msNM y 2-4/8 AC al amanecer. Despues de corta etapa despejada forma- n de 3-5/8 CU con base 1.200-1.400 msNM y 1-3/8 AC. Probables chaparrones aislados cerca las cuestas SE de la Cordillera. Nublado en la noche. Viento flojo y variable por la ma- a, a mediodía del SE-S 20-30 Kmh. Visibilidad 20-30 Km. Temperatura minima en Maracay C° Máxima 31 C°

ACION DE LA PREDICCION PARA MARACAY EL DIA..... 3 de Agosto 91%

EL PRONOSTICADOR
A.W.Gol.

OBSERVACIONES A LAS 07 30 H L V (12 00 T . M . G .) FECHA.....4....de..Agosto..... 1 950

N	ESTACION	[illegible]	CIELO	ESTADO DEL TIEMPO	VIENTO KMH	PRESION Mb RED NM	LLUVIA 24 HRS mm
	CARACAS (Obs. CAGIGAL)	20.6	Cubierto		SE 30	-----	---
	MARACAY	22.7	Cubierto		Calma	1017.2	5.0
[illegible]	MARACAIBO	25.8	Nublado		Calma	1013.2	13.0
403	MAIQUETIA LA GUAIRA						
[illegible]	[illegible]	25.0	Parc. Nubl.		NE 14	-----	15.0
[illegible]	CIUDAD BOLIVAR	--	Nublado		NE 3	1014.1	5.0
[illegible]	[illegible]	16.5	Parc. Nubl.		Calma	-----	5.0
[illegible]	CORO	27.0	Parc. Nubl.		ESE 18	1014.4	----
[illegible]	BARQUISIMETO	20.0	Nublado		E 7	1012.9	4.0
[illegible]	SAN FERNANDO						
[illegible]	SAN ANTONIO						
[illegible]	SANTA ELENA	19.2	Parc. Nubl.		E 3	-----	----
[illegible]	[illegible]	27.6	Parc. Nubl.		NE 3	1015.8	----
[illegible]	TUMEREMO	23.0	Cubierto		NE 2	1015.5	10.0

OBSERVACIONES A LAS 18 30 H L.V. (24 00 T . M . G .) FECHA 3 de Agosto 1 950

Nº	ESTACION	[illegible]	CIELO	ESTADO DEL TIEMPO	VIENTO KMH	PRESION Mb RED. N.M	LLUVIA 24 HRS m.m
	CARACAS (Obs. CAGIGAL)						
[illegible]	MARACAY	26.0	Nublado		Calma	1013.6	5.0
[illegible]	MARACAIBO	24.7	Nublado		NW 2	1010.4	1.0
[illegible]	MAIQUETIA LA GUAIRA	27.2	Nublado		E 18	1009.3	-- -
[illegible]	MATURIN	23.0	Nublado		Calma	--	15.0
[illegible]	CIUDAD BOLIVAR	--	Cubierto		ESE 7	1011.5	?
406	MERIDA	17.4	Obstruido	Niebla	Calma	-----	4.0
[illegible]	[illegible]	28.5	Nublado		ESE 18	1012.0	----
[illegible]	BARQUISIMETO						
[illegible]	SAN FERNANDO	26.0	Cubierto		Calma	1008.4	6.0
[illegible]	SAN ANTONIO	25.6	Cubierto		SE 8	1013.6	-----
[illegible]	SANTA ELENA	21.4	Cubierto		Calma	-----	----
[illegible]	[illegible]	26.8	Nublado		Calma	1013.5	----
	TUMEREMO	23.0	Nublado		NE 3	1013.2	10.0

OBSERVACIONES A LAS 13 30 H L V (18 00 T M G) FECHA 3 de Agosto 1.950

No	ESTACION	[illegible]	CIELO	ESTADO DEL TIEMPO	VIENTO KMH	PRESION Mb RED. N.M	
	CARACAS (Obs. CAGIGAL)	24.2	Nublado		N 10	----	
401	MARACAY	23.0	Cubierto	Chaparron	S 36	1015.1	
402	MARACAIBO						
403	MAIQUETIA LA GUAIRA	29.8	Nublado	Llovizna	Calma	1011.1	
[illegible]	[illegible]	29.0	Nublado		NE 23	1015.1	
[illegible]	CIUDAD OLIVAR	--	Nublado	Llovizna	W 8	1011.7	
[illegible]	MERIDA						
[illegible]	[illegible]						
[illegible]	[illegible]						
[illegible]	[illegible]	28.6	Cubierto		Calma	1008.9	
[illegible]	[illegible]						
[illegible]	[illegible]	25.2	Nublado		S 8	-----	
412	GUIRIA	24.2	Nublado		NE 5	1014.5	
413	TUMEREMO	22.0	Cubierto		S 7	1013.4	

OBSERVACIONES AEROLOGICAS (SONDEOS CON GLOBOS PILOTO)

VIENTOS EN ALTURA (ESCALA 300° Y [illegible])

ESTACION	[illegible]	300 m	600 m	900 m	1200 m	1500 m	1800 m	2100 m	2400 m	2700 m
Maracay 4-8-50	1200	-----	110/03	150/11	130/10	100/13				

ESTADOS UNIDOS DE VENEZUELA

No. 37 A BOLETIN METEOROLOGICO DEL 5 de Agosto A LAS 1300

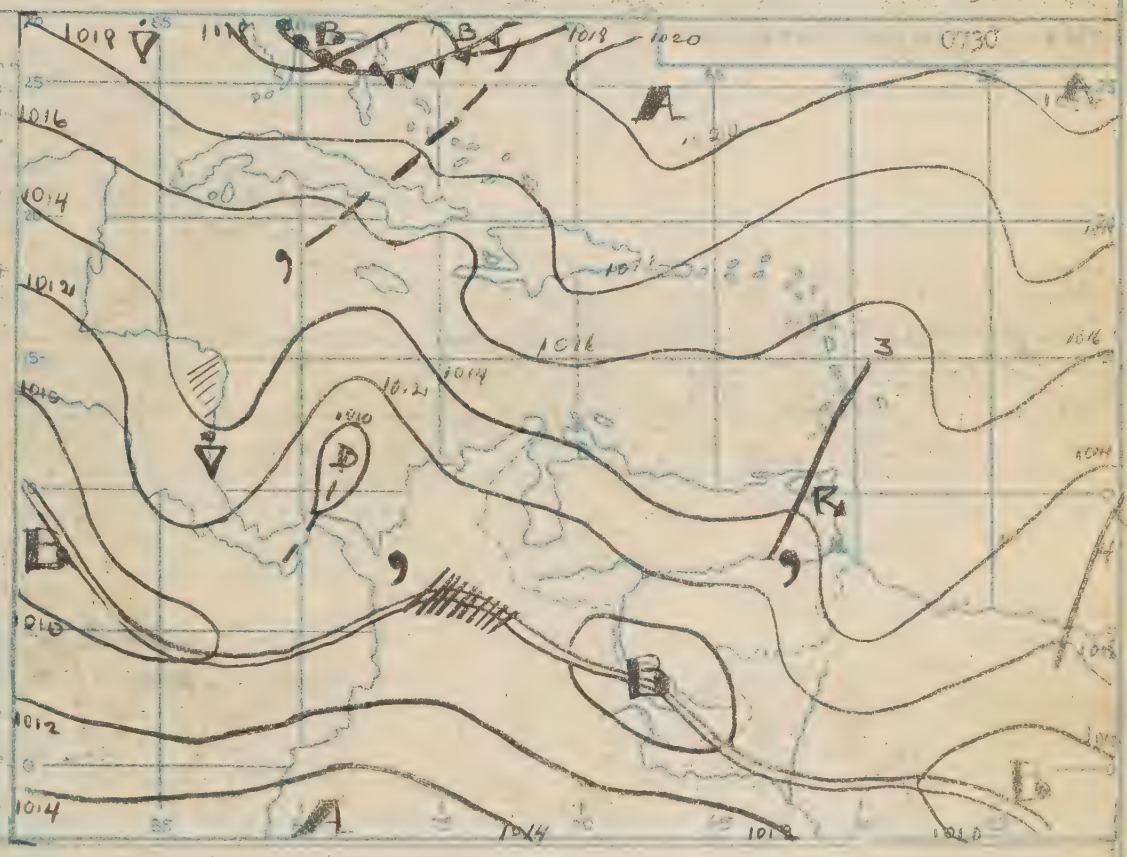

DEL ALMA: Las líneas representan isobaras de 2 en 2 mb.
de alta presión (anticición).
de baja presión (ciclón).
Líneas con precipitaciones (intermitentes).
Chaparrones.
Lloviznas.
Tormentas.
Frente frío.
Frente caliente.
Convergencia intertropical.
Onda en formación.
Líneas de convergencia en la altura.
Líneas de precipitaciones.

CION GENERAL

nda del Este N°3 esta moviéndose con poca intensidad sobre las partes orientales del país. nueva Onda N°4 parece alcanzar el Continente.

O PROBABLE PARA EL.....Domingo.....de Agosto.....

TADO DE VENEZUELA:

ADOS ORIENTALES: Nublado al Norte de la latitud 6°N con aislados chaparrones por la tarde. La a Norte parcialmente nublado. En la Guayana cubierto, ligeras lloviznas parciales por la ma-a, formándose algunos chaparrones al atardecer. Viento en la Costa Norte del NE 10-15 kmh, Interior flojo y variable. Visibilidad 10-20 km. Neblinas locales al amanecer. Temp. mín. en ta bajas 20-23 C°, en la Guayana 16-18 C°. Temp. máx. 30-32 C° y 24-26 C° respectivamente.

ADOS CENTRALES: Nublado o cubierto en la madrugada y por la mañana según el avance de la del Este. Probables lloviznas ligeras, especialmente en la montañas. Aislados chaparrones lodia, por la tarde de carácter tormentoso. Nublado en la noche. En los llanos nublado con lla-nas parciales, que se transformarán en chaparrones aislados a mediodía. Viento flojo y variable, ediodía del SE-S 10-20 kmh. Visibilidad 10 km, mejorando a 20 km por la tarde. Temp. mín. 18-C°, máx. de 30-31 C°.

ADOS OCCIDENTALES: Nublado durante el día en los Andes, tormentas aisladas por la tarde. En ón del lago de Maracaibo parcialmente nublado por la mañana, nublado por la tarde con lla-as aisladas. En los Edos. Lara, Cojedes y Barinas nublado y algunos chaparrones a mediodía. En Falcón ialmente nublado. Viento flojo y variable en los Andes, Coliá, en Lara y Yaracuy. En la de Falcón del Este 20-30 kmh. Visibilidad 20 km. Temperatura mín. en las partes altas 12-16 a zonas bajas 23-25 C°. Temp. máx. de 26-28 C° y 32-34 C° respectivamente.

/8 SC base 1100 m sNM, 4-6/8 AC en la madrugada. Parciales lloviznas ligeras al amanecer. por mañana 2-4/8 CU base 1400 m sNM y 3-5/8 AC. Aislados chaparrones entre las 0900-1500 HLV. tarde 4-6/8 CU con posibilidad de una tormenta aislada al anochecer. Nublado en la noche. to del Este 10-20 kmh. Visibilidad 10-15 km. Temperatura máxima en el Centro de Caracas

la madrugada 4-6/8 SC base 1400 m sNM y 3-5/8 AC. Ligeras lloviznas parciales en las montañas. la mañana 5-7/8 CU, base 1100 m sNM con varias capas de AC. Aislados chaparrones entre las 0 y 1200 HLV. Por la tarde 4-6/8 CU con aislados chaparrones, probable de carácter tormentoso las 1400 y 1800 HLV. Nublado en la noche. Viento flojo y variable, a mediodía del SE-S 15-kmh. Visibilidad 10 km, por la tarde mejorando a 20 km. peratura mínima en Maracay 19 C°, máxima 30 C°.

ALIOS DE LA ... 4 de Agosto 89% A.N. Sol.

OBSERVACIONES A LAS 07.30 H.L.V. (12.00 T . M . G .) FECHA.....5 de Agosto..... 1 950

Nº	ESTACION	TEMPERATURA Cº	CIELO	ESTADO DEL TIEMPO	VIENTO KMH.	PRESION Mb. RED. N.M.	LLUVIA 24 H. m.m.
	CARACAS (Obs. CAGIGAL)	19.0	Nublado		?	-	
401	MARACAY	21.5	Nublado		Calma	1016.3	3.0
402	MARACAIBO	26.5	Nublado		NE 3	1013.5	-
403	MAIQUETIA LA GUAIRA						
404	MATURIN						
405	CIUDAD BOLIVAR	-	Nublado	Llovizna	ENE 7	1013.7	0.0
406	MERIDA	-	Obstruido	Niebla	Calma	-	7.0
407	CORO	27.0	Parc.Nubl.		ESE 8	1015.2	-
408	BARQUISIMETO	20.4	Nublado		Calma	1013.3	-
409	SAN FERNANDO	24.8	Nublado		S 8	1012.1	3.0
410	SAN ANTONIO	24.6	Nublado		N 7	1016.8	2.0
411	SANTA ELENA	19.6	Cubierto		Calma	-	8.0
412	GUIRIA	22.4	Parc.Nubl.		Calma	1015.4	-
413	TUCUPITA	24.2	Nublado		W 2	1015.3	-

OBSERVACIONES A LAS 18.30 H.L.V. (24.00 T . M . G .) FECHA .....4 de Agosto..... 1 950

Nº	ESTACION	TEMPERATURA Cº	CIELO	ESTADO DEL TIEMPO	VIENTO KMH	PRESION Mb. RED. N.M.	LLUVIA 12 HRS. m.m.
	CARACAS (Obs. CAGIGAL)						
401	MARACAY	25.5	Nublado		Calma	1014.1	3.0
402	MARACAIBO	30.7	Nublado		Calma	1010.5	-
403	MAIQUETIA LA GUAIRA						
404	MATURIN	26.0	Parc.Nubl.		NE 3	-	2.0
405	CIUDAD BOLIVAR	-	Nublado		Calma	1011.0	-
406	MERIDA	17.4	Cubierto	Chaparrones	Calma	-	1.0
407	CORO	29.1	Parc.Nubl.		ESE 14	1013.4	-
408	BARQUISIMETO						
409	SAN FERNANDO	26.2	Nublado		Calma	1009.8	3.0
410	SAN ANTONIO	26.0	Nublado		SSE 33	1014.0	-
411	SANTA ELENA	22.2	Nublado	Llovizna	Calma	-	1.0
412	GUIRIA	27.5	Nublado		NE 3	1013.6	-
413	TUCUPITA	23.2	Cubierto		NE 3	1013.3	-

OBSERVACIONES A LAS 13.30 H.L.V (18.00 T . M . G .) FECHA.....4 de Agosto.....1 950

No	ESTACION	TEMPERATURA Cº	CIELO	ESTADO DEL TIEMPO	VIENTO KMH	PRESION Mb. RED. N.M.	
	CARACAS (Obs. CAGIGAL)	31.0	Nublado		SE 29	-	
401	MARACAY	31.2	Cubierto		N 18	1015.2	
402	MARACAIBO	29.1	Nublado		NE 3	1011.4	
403	MAIQUETIA LA GUAIRA	30.2	Parc.Nubl.		N 18	1011.3	
404	MATURIN	31.0	Nublado		Calma	-	
405	CIUDAD BOLIVAR	-	Nublado		N 10	1011.0	
406	MERIDA	19.0	Cubierto		Calma	-	
407	CORO	32.4	Parc.Nubl.		SE 8	1012.2	
408	BARQUISIMETO	26.0	Nublado		E 6	1011.2	
409	SAN FERNANDO	26.0	Cubierto		Calma	1015.5	
410	SAN ANTONIO	28.8	Nublado		SSE 23	1014.3	
411	SANTA ELENA	25.8	Parc.Nubl.		S 7	-	
412	GUIRIA						
413	TUCUPITA	28.8	Nublado	Chaparrones	N 14	1012.8	

OBSERVACIONES AEROLOGICAS (SONDEOS CON GLOBOS PILOTO)

VIENTOS EN ALTURA (ESCALA 360º Y NUDOS).

ESTACION	HORA T.M.G.	300 m.	600 m.	900 m.	1200 m.	1500 m.	1800 m.	2100 m.	2400 m.	2700 m.
Maracay	12.00	-	130/01	130/06	70/02	100/11	100/10	100/18	100/16	100/28

ESTADOS UNIDOS DE VENEZUELA

REGISTRO METEOROLOGICO Y COMUNICACIONES

SECCION DE PREDICCION

No. 38 A BOLETIN METEOROLOGICO DEL Domingo 6 de Agosto A LAS 1300

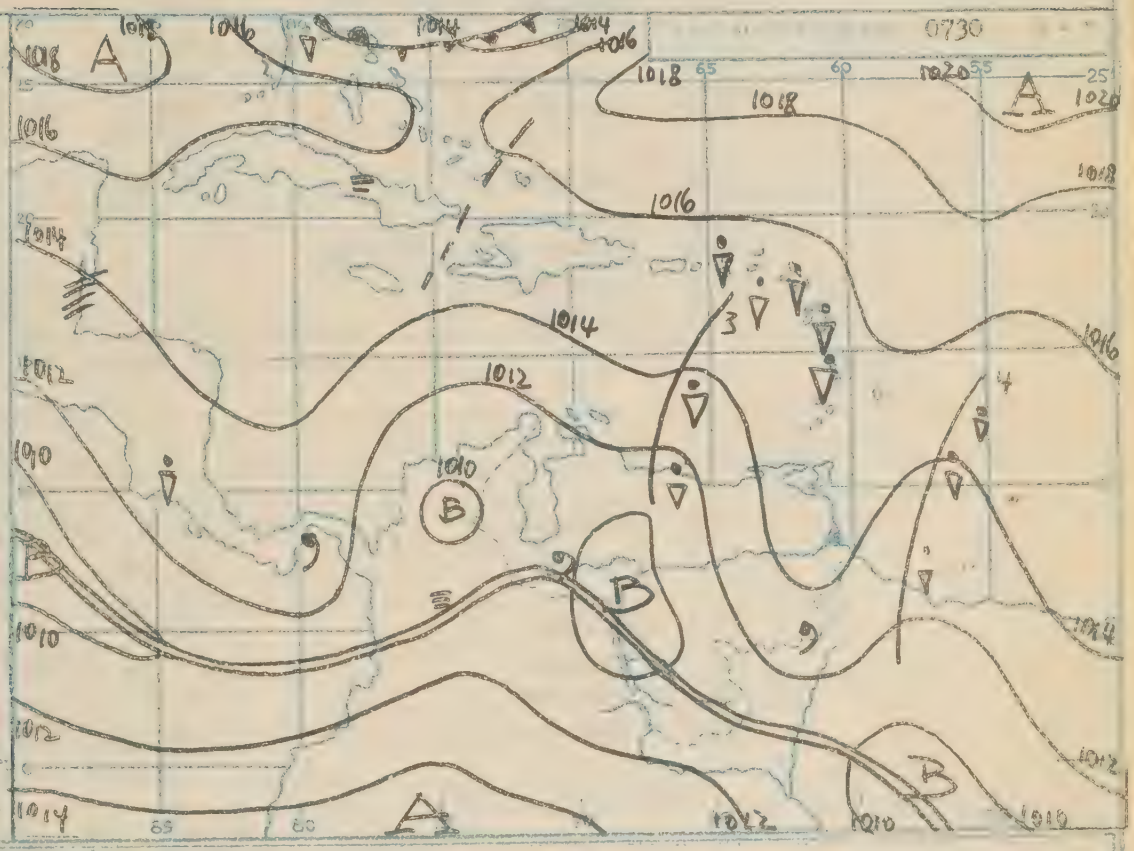

DEL ALMA: Las líneas representan isobaras de 2 en 2 mb de alta presión (anticiclón), de baja presión (ciclón).

Areas con precipitación (continuas e intermitentes)

Dirección de la corriente en la altura

Líneas de precipitaciones

TOS GENERAL

nda del Este No. 3 que alcanzó esta mañana los Estados Centrales, está borrándose sobre Estados Occidentales. La Onda No. 4 va a penetrar esta noche los Estados Orientales.

PROBABLE PARA EL Lunes 7 de Agosto

ES ORIENTALES: En los Estados Bolívar, Monagas y Territorio Delta Amacuro lloviznas en [illegible] chaparrones por la mañana. Por la tarde nublado y aislados chaparrones tormentosos. [illegible] y Anzoátegui nublado. En la Costa áreas con nubosidad parcial y algunos chaparrones [illegible] Viento en el Norte de NE 10-15 Kmh, en el Sur flojo y variable. Visibilidad [illegible] Km. Temperatura mínima en las zonas bajas 21-23 C°, en la Guayana 1[illegible]0 C°. Temp. Máxima [illegible] C° y de 24-26 C° respectivamente.

ES CENTRALES: Nublado en la madrugada. En las montañas parciales lloviznas al amanecer. [illegible] etapa del día despejado después de la salida del Sol. Durante el día variable nubosidad, [illegible] chaparrones muy aislados en las horas de mediodía y al atardecer. En la Costa parcialmente nublado. En Los Llanos cielo cubierto, parciales lloviznas que se forman en chaparrones al [illegible]. Viento flojo y variable, a mediodía del SE 15-25 Km. Casualmente rachas de [illegible] Km. Visibilidad 15-20 Km. Temp. Min. 19-21 C°. Máxima de 30-32 C°

ES OCCIDENTALES: Nublado durante todo el día. Algunos chaparrones tormentosos en los Andes, [illegible] del lago de Maracaibo en Yaracuy y Lara. En la Costa de Falcón parcialmente nublado. [illegible] flojo a variable, en las tormentas casualmente rachas fuertes, en Falcón [illegible] 1 [illegible] 5-[illegible] Visibilidad 10-30 Km. Temp. Mínima en las partes altas 13-14 C°, en las zonas bajas [illegible] Temp. Máx. de 13-26 C° y de 32-34 C° respectivamente.

[illegible] SC base 900-1.100 msNM en las faldas de las montañas con parciales lloviznas en las [illegible] nocturnas. Después de la deformación de esos SC desarrollo de 3-5/8 CU base 1.300-1.[illegible] [illegible] 4-6/8 AC. Probabilidad de aislados chaparrones entre 13.00 y 17.00 HLV. Nublado en [illegible]. Viento del SE 5-10 Kmh. Visibilidad 5-10 Km por la mañana, a mediodía [illegible] Km. Temp. [illegible] en el Centro de Caracas 27 C°

DE ANDES

[illegible] capas de SC bajo en las cuestas SE de las Cordilleras y 2-4/8 SC en la madrugada. Lloviznas parciales durante la disminución de esos cirratos al amanecer. Después de corta etapa despejado alrededor de las 08.00 HLV formación de 2-4/8 CU base 1.[illegible] msNM con aislados [illegible] de AC, que se aumenta de 3-5/8 CU por la tarde con posibilidad de que ocurran aislados chaparrones, casualmente de carácter tormentoso entre las 13.00 y 18.00 HLV. Nublado en la noche. Viento flojo variable, a mediodía SE 5-10-30 Kmh, casualmente rachas de 50 Kmh. Visibilidad 15-20 Km. Temperatura mínima en Maracay 19 C°, Máxima 30 C°.

5 de Agosto 947

OBSERVACIONES A LAS 07 30 H L V (12 00 T . M G) FECHA 6 de Agosto 1 950

N°	ESTACION	TEMPERATURA °C	CIELO	ESTADO DEL TIEMPO	VIENTO KMH	PRESION MB. RED. N.M.	LLUVIA m.m
	[illegible]	18,8	nublado		S 2	-	2,9
	MARACAY	21,3	cubierto		Calma	1016,2	3,0
402	MARACAIBO	27,9	parc.nubl.		NE 3	1011,9	-
403	MAIQUETIA LA GUAIRA						
[illegible]	MATURIN	26,0	nublado		Calma	-	-
[illegible]	CIUDAD BOLIVAR	-	nublado		SW 10	1013,4	2,0
406	MERIDA	15,8	parc.nubl.		Calma	-	0,3
407	CORO	26,8	parc.nubl.		ESE 36	1013,2	-
408	[illegible]						
409	FERNANDO	22,0	cubierto		SW 14	1012,4	-
	SAN ANTONIO	25.0	parc.nubl.		?	1014,5	6,0
[illegible]	SANTA ELENA	19,0	cubierto	Lloviznas	S 3	-	2,0
[illegible]	GUIRIA	28,2	parc.nubl.		Calma	1014,7	-
[illegible]	[illegible]	22,8	cubierto		SSW 3	1015,2	6,0

OBSERVACIONES A LAS 18 30 H L.V. (24 00 T . M . G .) FECHA 5 de Agosto 1 950

N°	ESTACION	TEMPERATURA	CIELO	ESTADO DEL TIEMPO	VIENTO KMH	PRESION MB. RED. N.M.	LLUVIA m.m 12 Hs
	CARACAS (Obs. CAGIGAL)						
[illegible]	[illegible]	22,8	cubierto		Calma	1014,1	3.0
[illegible]	MARACAIBO	30.7	nublado		NE 3	1010,4	-
[illegible]	MAIQUETIA LA GUAIRA						
[illegible]	MATURIN	25.0	nublado		Calma	-	-
405	CIUDAD BOLIVAR	-	nublado		E 14	1011,0	-
406	MERIDA	18,4	cubierto		Calma	-	-
[illegible]	CORO	29,0	casi desp.		ESE 25	1011,7	-
[illegible]	[illegible]						
[illegible]	[illegible]						
[illegible]	[illegible]	29,2	nublado	Bruma	ESE 7	1012,7	-
[illegible]	[illegible]	20,0	cubierto		SW 8	-	-
[illegible]	[illegible]	27.0	nublado		N 8	1012,6	-
[illegible]	TUMEREMO	25.0	nublado		NE 3	1012,4	6,0

OBSERVACIONES A LAS 18 30 H L.V (18 00 T M G) FECHA 5 de Agosto 1.95

N°	ESTACION	TEMPERATURA	CIELO	ESTADO DEL TIEMPO	VIENTO KMH	PRESION MB. RED. N.M.	LLUVIA
[illegible]	[illegible]	26.0	nublado		E 18	-	
[illegible]	[illegible]	30,0	cubierto	Chaparron	ENE 3	1013,0	
[illegible]	MARACAIBO	30,9	parc.nubl.		SW 3	1011,0	
[illegible]	MAIQUETIA LA GUAIRA						
[illegible]	MATURIN	31,0	parc.nubl.		NE 7	-	
[illegible]	CIUDAD BOLIVAR	-	nublado		ESE 14	1010,7	
[illegible]	[illegible]	22,9	nublado		SW 8	-	
[illegible]	[illegible]	33,8	parc.nubl.		ESE 8	1012,1	
[illegible]	[illegible]	28,4	parc.nubl.		ESE 7	1009,9	
[illegible]	[illegible]						
[illegible]	[illegible]	32,0	nublado		ESE 33	1012,4	
[illegible]	[illegible]	24,6	nublado		SW 16	-	
[illegible]	[illegible]	30,3	parc.nubl.		E 8	1013,2	
[illegible]	[illegible]	27,0	nublado		S 10	1012,7	

OBSERVACIONES AEROLOGICAS (SONDEOS CON GLOBOS PILOTO)

[illegible]	[illegible]	300 m	600 m	900 m	1200 m	1500 m	1800 m	2100 m	2400 m	2700 m
[illegible] 08.30	1200	-	150/02	140/02	130/04	130/06				

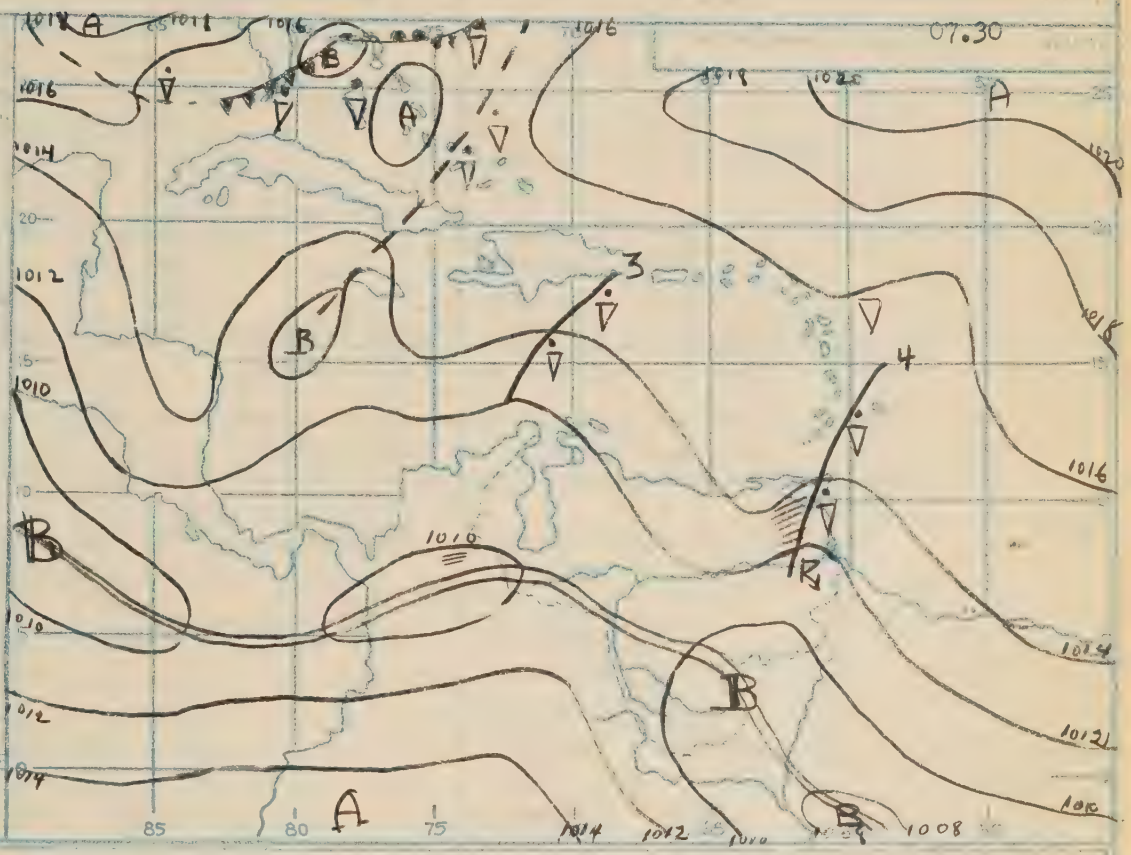

DEL AIRE. Las l
representan l
nas de 2 en 2 mb
de alta presión
de baja presión
ción.
areas con precipi
intermitentes
líneas de convergen
cia en la altura
líneas de precipi
taciones.

la del Este N° 4, está atravesando los Estados Orientales y se espera alcance los Estados les el día 8 por la mañana. La onda N° 4 parece ser la última de una serie de los últi- días. Al Este del País está formándose una dorsal anticiclónica, lo que significa, que s del paso de la última onda, el tiempo debe ser de influencia anticiclónica.

PROBABLE PARA EL..... Martes 8 de Agosto

S ORIENTALES: nublado durante el día. Lloviznas aisladas en la Cuenca del Orinoco y en yana, que se forman en chaparrones muy aislados por la tarde. En la Costa parcialmente alo. Nubosidad variable en la noche. Viento en la costa del NE 5-10 km. En el interior flo variable. Visibilidad 10-20 km. Neblinas locales en la madrugada en la Cuenca del Orino- en la Isla de Margarita. Temperatura mínima 22-24 °C, en la Guayana 17-19 °C. temperatura m 31-33 °C y 26-28 °C respectivamente.

S CENTRALES: Cubierto en la madrugada y lloviznas ligeras, especialmente en las monta - Después de corta etapa nublado al amanecer, otra vez cubierto, lloviznas en forma de cha- nes por la mañana y a mediodía. Nublado por la tarde con chaparrones aislados, probable- de caracter tormentoso. Nublado en la noche. En la costa nubosidad variable con algunos rrones. En los llanos cubierto, lloviznas parciales durante el día. Viento flojo y va - casualmente a mediodía rachas de 40-50 km. En la Costa del ENE 20-25 kmh. Visibilidad . Temperatura mínima 19-21 °C, máxima 27-29 °C. ESTADOS OCCIDENTALES: Nublado durante el algunos chaparrones tormentosos a mediodía y por la noche. Nublado en la noche. Viento flo variable. En Falcón del E 20-30 km. Visibilidad 20-30 km. Temp.mín.en los Andes 13-15 °C en las partes bajas 23-25°C. Max.22-25°C y 32-35°C resp.

madrugada 7-8/8 SC base 1.000 m. s.n.m. con lloviznas parciales especialmente cerca de ontañas. Por la mañana 6-7/8 CU Base 1.200-1.400 m.s.n.m. y varias capas de AC. Algunos - rrones de 10.00-16.00 H.L.V. Nublado por la tarde y en la noche, chaparrones aislados de cer tormentoso. Viento flojo y variable, casualmente rachas a mediodía. Visibilidad 5- 10 por la tarde, 10-15 km. Temperatura máxima en la ciudad de Caracas 25-26 °C.

base 1.000-1.200 mts. snm, y 8/8 AC, AS en la madrugada y por la mañana. Lloviznas par - s en las faldas de las montañas, especialmente al amanecer. Entre las 09.00 y 13.00 HLV. os chaparrones. Y 5-7/8 CU por la tarde con probables chaparrones aislados y tormentosos las 14.00-17.00 HLV. Nublado en la noche. Viento flojo y variable, probables rachas en haparrones. Visibilidad 5-10 km, mejorando a 20 km. por la tarde. Temperatura mínima en ay 20 °C. Temp. maxima 28-29 °C.

CION DE LA PREDICCION PARA MAÑANA EL DIA..... 7 de Agosto 95 A. W. Col.

OBSERVACIONES A LAS 07.30 H.L.V. (12.00 T . M . G .) FECHA.....7 de Agosto.....1 950

N	ESTACION	TEMPERATURA C°	CIELO	ESTADO DEL TIEMPO	VIENTO KMH	PRESION MB. RED. N.M.	LLUVIA 24 m.m
	CARACAS (Obs. CAGIGAL)	18.4	Nublado		Calma	-	2
401	MARACAY	21.8	Cubierto		Calma	1016.2	9.0
402	MARACAIBO	28.4	Nublado		Calma	1011.3	-
403	MAIQUETIA LA GUAIRA						
404	MATURIN	23.0	Cubierto	Lluvia	Calma	-	13
405	CIUDAD BOLIVAR	-	Cubierto		Calma	1013.4	29
406	MERIDA	17.4	Despejado		Calma	-	1.0
407	CORO	27.3	Casi despj.		ESE 8	1012.4	-
408	PARQUISIMETO	21.4	Parc.Nubl.		E 10	1010.7	-
409	SAN FERNANDO						
410	SAN ANTONIO	25.0	Nublado		SSE 23	1013.9	-
411	SANTA ELENA	20.0	Cubierto		SW 2	-	0.3
412	GUIRIA	27.0	Cubierto		NE 7	1015.0	-
413	TUMEREMO	21.8	Cubierto	Lluvia tormentosa	SSW 13	1013.9	23.0

OBSERVACIONES A LAS 18.30 H.L.V. (24.00 T . M . G .) FECHA 7 de Agosto 1 950

Nº	ESTACION	TEMPERATURA C°	CIELO	ESTADO DEL TIEMPO	VIENTO KMH	PRESION MB. RED. N.M.	LLUVIA 12 HRS m.m
	CARACAS (Obs. CAGIGAL)						
401	MARACAY	21.8	Cubierto	Chaparron	NE 3	1014.7	9.0
402	MARACAIBO	30.5	Nublado		N 3	1009.8	-
403	MAIQUETIA LA GUAIRA						
404	MATURIN	25.0	Cubierto	Llovizna	Calma	-	3.0
405	CIUDAD BOLIVAR	-	Nublado		W 3	1011.7	0.3
406	MERIDA	17.9	Cubierto		Calma	-	1.0
407	CORO	28.4	Parc.Nubl.		E 46	1010.4	-
408	PARQUISIMETO						
409	SAN FERNANDO	24.8	Cubierto		Calma	1009.7	-
410	SAN ANTONIO						
411	SANTA ELENA	21.2	Nublado		SW 3	-	0.3
412	GUIRIA	26.5	Nublado		Calma	1013.5	-
413	TUMEREMO	26.4	Cubierto		Calma	1012.2	0.0

OBSERVACIONES A LAS 13.30 H.L.V (18.00 T . M . G) FECHA.....6 de Agosto.....1.950

Nº	ESTACION	TEMPERATURA C°	CIELO	ESTADO DEL TIEMPO	VIENTO KMH	PRESION MB. RED. N.M.	
	CARACAS (Obs. CAGIGAL)	21.4	Nublado		S 5	-	
401	MARACAY	23.8	Cubierto		NE 3	1015.2	
402	MARACAIBO	31.0	Nublado		Calma	1010.3	
403	MAIQUETIA LA GUAIRA	29.0	Nublado	Llovizna	N 2	1010.5	
404	MATURIN	29.0	Nublado		Calma	-	
405	CIUDAD OLIVAR	-	Nublado		W 10	1011.1	
406	MERIDA	22.0	Nublado	Chaparron	WSW 23	-	
407	CORO	32.7	Parc.Nubl.		NE 46	1011.2	
408	PARQUISIMETO	26.8	Nublado		E 7	1009.5	
409	SAN FERNANDO	28.4	Cubierto		S 8	1009.6	
410	SAN ANTONIO						
411	SANTA ELENA	23.6	Nublado		S 10	-	
412	GUIRIA	29.0	Nublado		NE 10	1013.8	
413	TUMEREMO	29.8	Cubierto		W 14	1012.3	

OBSERVACIONES AEROLOGICAS (SONDEOS CON GLOBOS PILOTO)

VIENTOS EN ALTURA (ESCALA 360° Y NUDOS).

ESTACION	HORA TMG	300 m.	600 m.	900 m.	1200 m.	1500 m.	1800 m.	2100 m.	2400 m.	2700 m.
Maracay	12.00	-	300/01	300/04	200/04	200/10	200/10	200/08	170/10	

ESTADOS UNIDOS DE VENEZUELA

SERVICIO DE METEOROLOGIA Y COMUNICACIONES DE LAS FUERZAS AEREAS

SECCION DE PREDICCION

No. 40 A POLETIN METEOROLOGICO DEL Martes 8 de Agosto 1300

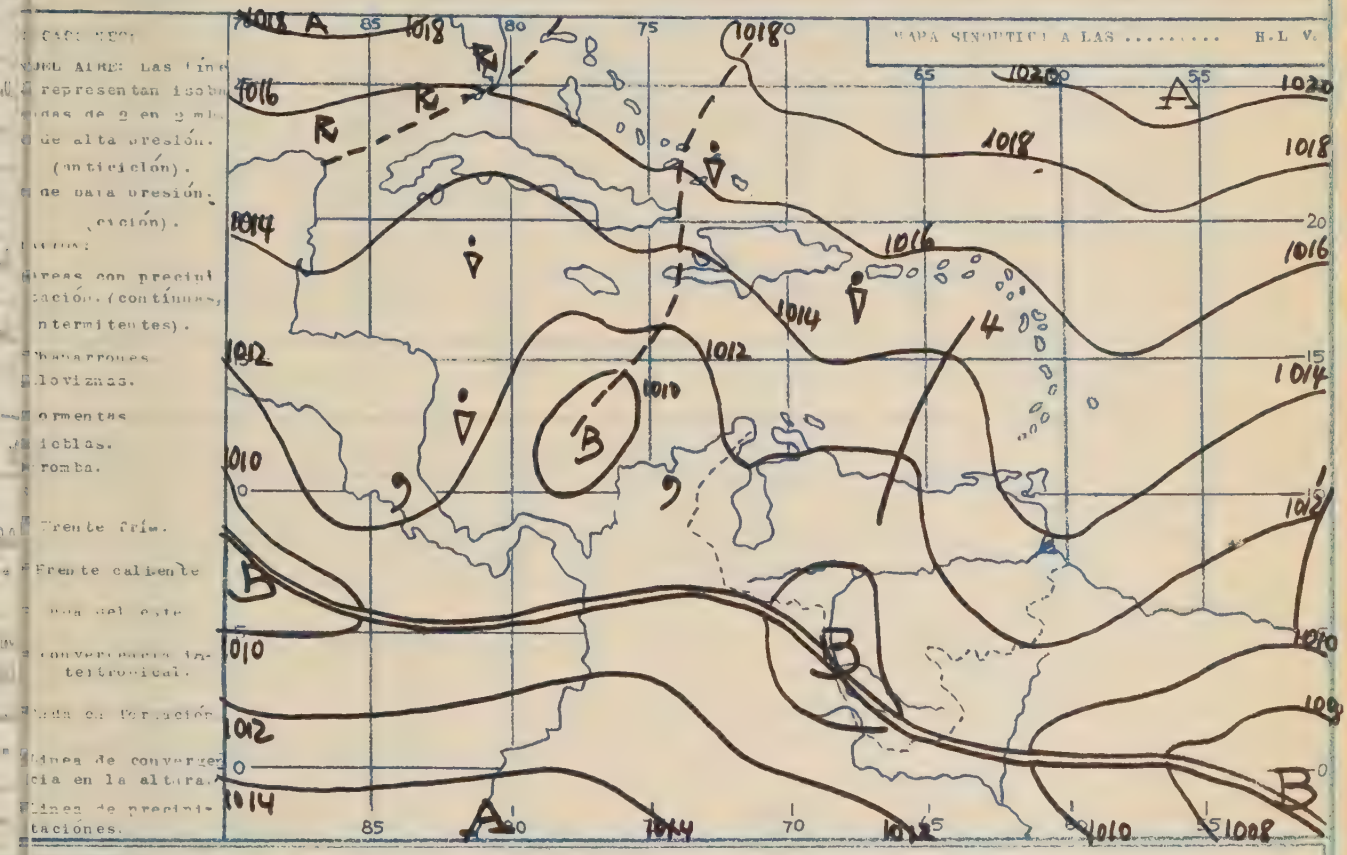

SITUACION GENERAL

Onda del Este No. 4, atravesando con 3-4 horas de retardo hoy los Estados Centrales, va a perderse en la costa de Falcón, Una dorsal anti-ciclónica detrás de la onda señalará los próximos 3 dias el tiempo en el norte del país. Una onda nueva, quizas la primera de una serie cruzará la Guayana Francesa.

PROBABLE PARA EL..... Miercoles 9 de Agosto ..... L.S.V. De 00.00 a 24.00 HLV.

TIEMPO DE VENEZUELA:

LOS ORIENTALES: Nublado todo el dia, chaparrones muy aislados al atardecer. En la costa NORTE parcialmente nublado. Viento en el Norte del NE 10-15 Kmh. En el Sur flojo y variable. Visibilidad 15-25 Km, locales neblinas en la madrugada en la cuenca del Orinoco. Temperatura minima en las partes altas 16-18 C° en las zonas bajas 22-23 C°. Temperaturas máximas de 27-29 C y 32-34 C° respectivamente.

LOS CENTRALES: Nublado en la madrugada. Locales lloviznas en las montañas. Durante el dia aumento de nubosidad y probables aislados chaparrones por la tarde y al anochecer. Viento flojo variable, a mediodía reforzandose. Visibilidad 10-20 Km. Temperatura minima 18-20 C°, Temperatura máxima 29-31 C°

LOS OCCIDENTALES: Nublado durante el dia con aislados chaparrones tormentosos al oscurecer y la noche. Nubosidad variable en Falcón. Viento flojo y variable. En Falcón del ESE 20-30 Kmh, en los desfiladeros de los Andes casualmente 30-40 Kmh. Visibilidad en general 20-30 Km. Temperatura minima en los Andes 13-15 C°, en las zonas bajas 22-24 C°. Temperatura máxima 23-26 C° y de 32-35 C°

DE CARACAS.

Zonas bajas en las faldas de las montañas con lloviznas al amanecer. Durante el dia desarrollo de 3-5/8 CU con base 1.400 msNM y aisladas capas de AC. Posibilidad de chaparrones muy aislados al anochecer. Visibilidad 10 Km en la madrugada, mejorando a 20 Km a mediodía. Temperatura máxima en el Centro de Caracas 28 C°

DE ARAGUA:

En la madrugada 3-4/8 SC cerca de las montañas con ligeras lloviznas locales. Durante el dia aumentación de 4-6/8 CU base 1.500 msNM y 3-5/8 AC AS, casualmente etapas parcialmente nubladas. Probables chaparrones muy aislados que pueden ocurrir entre las 13.00 y 15.00 y entre 16.00 y 18.00 HLV. Nublado en la noche. Viento flojo y variable, a mediodía reforzándose E-SE 20-30 Kmh. Visibilidad 15-25 Km. Temperatura minima en Maracay 19 C° Máxima 30 C°

PREDICCION DE LA PREDICCION PARA MARACAY EL DIA 7.7.50. 87 %.....

EL METEOROLOGO A.W.Gol

MRA.

OBSERVACIONES A LAS 07.30 H.L.V. (12.00 T . M . G .) FECHA....8 de Agosto..... 1.950

Nº	ESTACION	TEMPERATURA Cº	CIELO	ESTADO DEL TIEMPO	VIENTO KMH.	PRESION Mb. RED. NM.	LLUVIA 24 H m.m.
	CARACAS (Obs. CAGIGAL)	17.8	Obstruido	Niebla	S 3	———	?
401	MARACAY	21.3	Cubierto		Calma	1014.8	———
402	MARACAIBO	21.4	Parc. Nubl.		Calma	1012.5	5.0
403	MAIQUETIA LA GUAIRA						
404	MATURIN						
405	CIUDAD BOLIVAR	———	Nublado		S 7	1013.3	13.0
406	MERIDA	16.0	Parc. Nubl.		Calma	———	0.5
407	CORO	28.6	Casi despejado		ESE 18	1011.8	———
408	BARQUISIMETO	21.6	Nublado		E 7	1010.7	———
409	SAN FERNANDO						
410	SAN ANTONIO						
411	SANTA ELENA	21.0	Parc. Nubl.		SE 33	1013.1	———
412	GUIRIA	18.7	Nublado		Calma	———	0.3
413	TUMEREMO						

OBSERVACIONES A LAS 18.30 H.L.V. (24.00 T . M . G .) FECHA .....7 de Agosto..... 1.950

Nº	ESTACION	TEMPERATURA Cº	CIELO	ESTADO DEL TIEMPO	VIENTO KMH	PRESION Mb. RED. N.M.	LLUVIA 24 HRS m.m.
	CARACAS (Obs. CAGIGAL)						
401	MARACAY	25.7	Cubierto		Calma	1012.6	———
402	MARACAIBO	24.8	Cubierto		NE 14	1009.5	4.0
403	MAIQUETIA LA GUAIRA						
404	MATURIN	24.0	Cubierto		Calma	———	5.0
405	CIUDAD BOLIVAR	———	Cubierto		NWN 7	1010.6	12.0
406	MERIDA	20.0	Cubierto		Calma	———	———
407	CORO	28.4	Parc. Nubl.		ESE 18	1010.6	———
408	BARQUISIMETO						
409	SAN FERNANDO	27.0	Nublado		Calma	1009.1	———
410	SAN ANTONIO	27.0	Nublado	Bruma	SE 14	1011.6	———
411	SANTA ELENA	20.6	Cubierto		Calma	———	0.3
412	GUIRIA	25.0	Cubierto		Calma	1013.3	5.0
413	TUMEREMO	23.4	Nublado		W 2	1013.7	28.0

OBSERVACIONES A LAS 13.30 H.L.V (18.00 T . M . G) FECHA..... 7 de Agosto.....1.950

No	ESTACION	TEMPERATURA Cº	CIELO	ESTADO DEL TIEMPO	VIENTO KMH	PRESION Mb. RED. N.M.	
	CARACAS (Obs. CAGIGAL)	25.2	Nublado	Llovizna	NW 18	———	
401	MARACAY	26.7	Nublado		NW 29	1014.5	
402	MARACAIBO	31.8	Nublado		Calma	1009.4	
403	MAIQUETIA LA GUAIRA	30.6	Nublado		NE 8	1009.7	
404	MATURIN	25.0	Cubierto		Calma	———	
405	CIUDAD OLIVAR	———	Nublado		W 5		
406	MERIDA						
407	CORO	38.2	Parc. Nubl.		NE 55	1010.1	
408	BARQUISIMETO	27.6	Parc. Nubl.		E 10	1009.0	
409	SAN FERNANDO	28.8	Nublado		W 5	1010.0	
410	SAN ANTONIO	31.0	Parc. Nubl.		SE 33	1012.1	
411	SANTA ELENA	21.8	Nublado	Llovizna	SW 14	———	
412	GUIRIA	29.0	Cubierto	Llovizna	Calma	1014.1	
413	TUMEREMO	24.9	Cubierto		NW 8	1014.1	

OBSERVACIONES AEROLOGICAS (SONDEOS CON GLOBOS PILOTO)

VIENTOS EN ALTURA (ESCALA 360° Y NUDOS).

ESTACION	HORA T.M.G.	300 m.	600 m.	900 m.	1200 m.	1500 m.	1800 m.	2100 m.	2400 m.	2700 m.
Maracay 8-8-50	1200	———	Calma	Calma	Calma	20/02	350/04			

ESTADOS UNIDOS DE VENEZUELA

SERVICIO DE METEOROLOGIA Y COMUNICACIONES DE LAS FUERZAS AEREAS

- SECCION DE PREDICCION -

No ...41 A..... BOLETIN METEOROLOGICO DEL .....Miercoles 9 de Agosto..... A LAS .1300...H.L.V.

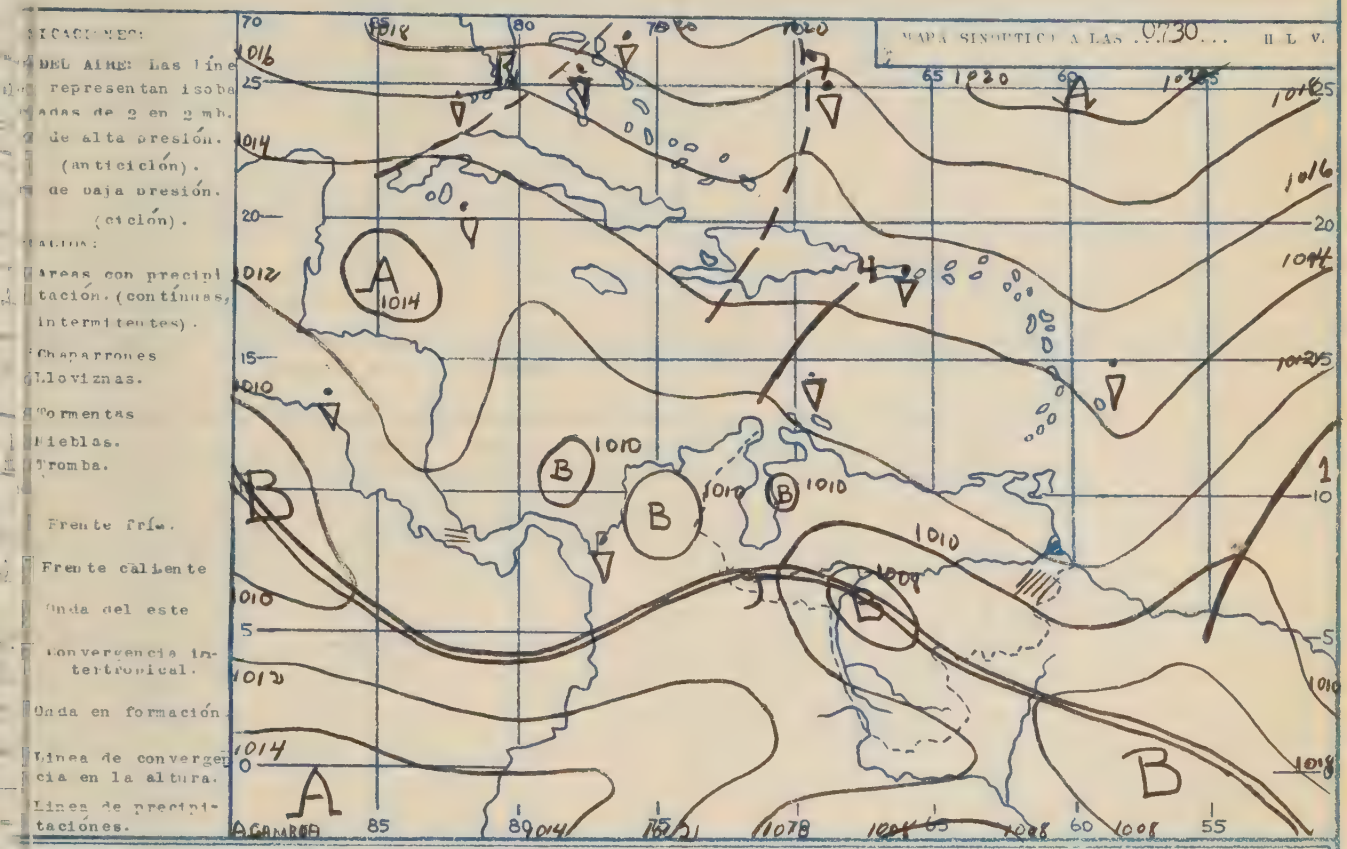

ION GENERAL:

fluencia anticiclónica sigue sobre el país. La onda N° 1 en la Guayana Holandesa está mo-dose con aproximadamente 18 km alWNW .lcanzando en la noche del 10-11 de agosto el te-orio **Oriental de Venezuela.**

PROBABLE PARA EL.....Jueves 10 de Agosto..... 1.950 De 00.00 a 24.00 H.L.V.

ORIO DE VENEZUELA:

OS ORIENTALES: La Costa Norte parcialmente nublado durante el día. El Interior nublado. rrones muy aislados en la tarde. Nublado en la noche. Viento en la costa del NE 5-10 kmh. n el interior flojo y variable. Visibilidad 20-30 km, locales neblinas en la Cuenca del Pco. Temp. mínima en las zonas altas 17-19 C°, en las partes bajas 22-24 C°. Temp.máx.27-y 32-34 C° respectivamente.

DOS CENTRALES: Parcialmente nublado en la madrugada. Durante el día nubosidad variable. Ca-liente tormentas muy aisladas al anochecer. Aclarando en la noche. En la Costa parcialmente do todo el día. En los Llanos nublado o cubierto con locales ligeras lloviznas por la ma-. Viento del SE-E 5-10 kmh. A mediodía del S-SE 20-30kmh. Visibilidad 20-30 km. Temp.mí-18-19 C°, Tepm. máx. 31-33 C°.

OS OCCIDENTALES: Nubosidad variable durante todo el día. Aislados chaparrones tormentosos la tarde en Los Andes, cerca del Lago de Maracaibo y en el Edo. Yaracuy. Viento flojo y va-e, en la costa de Falcón del ESE 25-35 kmh, casualmente rachas de 60 kmh. Visibilidad 20-h. Temp. mínima en las Zonas bajas 23-25 C°, en Los Andes 13-15 C°. Temp.máx. 33-35 C° y 7 C° respectivamente.

DE CARACAS.

os de nieblas bajas en las faldas de las sierras en la madrugada. Después de deformación de nieblas desarrollo de 1-3/8 CU base 1500 m s NM, aumentando a 3-5/8 CU por la tarde y aisla capas de AC atravezando rápidamente los Valles. Poca posibilidad de ocurra una tormenta a-al anochecer. Aclarando después. Viento del SE 5-10 kmh, a mediodía reforzándose, Visibi-d 10-20 km por la mañana, 20-30 km por la tarde. Temp.máx. en el centro de Caracas 29 C°.

DE ARAGUA:

a madrugada formación de 1-3/8 SC en las cuestas SE de las montañas. Casi despejado al ama-r. A las 0800 HLV. desarrollo de 2 4/8 CU base 1400-1500 m s NM con aisladas capas de AC. la tarde 3-5/8 CU. Poca probabilidad de tormenta aislada, que puede ocurrir entre las 1700-HLV, que se forma cerca de las montañas. Viento flojo y variable por la mañana, a mediodía SE-S 20-30 kmh. Visibilidad 20-30 km. Temp. mínima en Maracay 18 C°, máxima 32 C°.

ACION DE LA PREDICCION PARA MARACAY EL DIA.....8 de Agosto 88%

EL PRONOSTICADOR
A.W.Gol.

OBSERVACIONES A LAS 07.30 H.L.V. (12.00 T . M . G .) FECHA 9 de Agosto 1.950

Nº	ESTACION	TEMPERATURA Cº	CIELO	ESTADO DEL TIEMPO	VIENTO KMH.	PRESION Mb. RED NM.	LLUVIA 24h m.m.
	CARACAS (Obs. CAGIGAL)	18.4	Parc. Nubl.		S 3	---	4.5
401	MARACAY	24.6	Despejado		Calma	1014.1	0.2
402	MARACAIBO	25.4	Nublado		NW 3	1011.5	3.0
403	MAIQUETIA LA GUAIRA						
404	MATURIN	26.0	Cubierto		Calma	---	4.0
405	CIUDAD BOLIVAR	----	Nublado	Lluvia	E 18	1011.9	--
406	MERIDA	16.0	Casi Desp.		Calma	---	18.0
407	CORO	27.2	Parc. Nubl.		SW 3	1011.8	--
408	BARQUISIMETO						
409	SAN FERNANDO						
410	SAN ANTONIO	25.0	Nublado	Bruma	S 8	1012.9	1.0
411	SANTA ELENA	19.4	Cubierto		SW 3	---	0.6
412	GUIRIA	28.5	Parc. Nubl.		NE 3	1013.9	1.0
413	TUMEREMO	24.8	Nublado		E 3	1014.0	--

OBSERVACIONES A LAS 18.30 H.L.V. (24.00 T . M . G .) FECHA 8 de Agosto 1.950

Nº	ESTACION	TEMPERATURA Cº	CIELO	ESTADO DEL TIEMPO	VIENTO KMH	PRESION Mb. RED. N.M.	LLUVIA 24h. m.m.
	CARACAS (Obs. CAGIGAL)						
401	MARACAY	25.2	Nublado		Calma	1012.7	0.2
402	MARACAIBO	30.4	Cubierto		NE 3	1008.3	--
403	MAIQUETIA LA GUAIRA						
404	MATURIN	27.0	Nublado		Calma	---	4.0
405	CIUDAD BOLIVAR	----	Nublado		Calma	1010.2	--
406	MERIDA						
407	CORO	28.0	Parc. Nubl.		SE 8	1010.0	3.0
408	BARQUISIMETO						
409	SAN FERNANDO						
410	SAN ANTONIO						
411	SANTA ELENA	21.8	Nublado		Calma	---	--
412	GUIRIA	28.8	Parc. Nubl.		NE 3	1012.1	1.0
413	TUMEREMO	25.9	Parc. Nubl.	Chaparron	E 2	1011.6	--

OBSERVACIONES A LAS 13.30 H.L.V (18.00 T . M . G) FECHA 8 de Agosto 1.950

No	ESTACION	TEMPERATURA Cº	CIELO	ESTADO DEL TIEMPO	VIENTO KMH	PRESION Mb. RED. N.M.	
	CARACAS (Obs. CAGIGAL)	25.2	Nublado	Lluvia	NE 31	---	
401	MARACAY	24.1	Cubierto		SE 18	1014.0	
402	MARACAIBO						
403	MAIQUETIA LA GUAIRA						
404	MATURIN						
405	CIUDAD OLIVAR	----	Nublado		W 7	1010.5	
406	MERIDA						
407	CORO						
408	BARQUISIMETO						
409	SAN FERNANDO						
410	SAN ANTONIO						
411	SANTA ELENA	24.5	Parc. Nubl.		S 10	---	
412	GUIRIA	30.	Nublado		E 8	1012.9	
413	TUMEREMO	30.0	Nublado		Calma	1012.2	

OBSERVACIONES AEROLOGICAS (SONDEOS CON GLOBOS PILOTO)

VIENTOS EN ALTURA (ESCALA 360° Y NUDOS).

ESTACION	HORA TMG	300 m.	600 m.	900 m.	1200 m.	1500 m.	1800 m.	2100 m.	2400 m.	2700 m.
Maracay 9-8-50	1200	---	70/02	320/03	230/01	210/03	30/02	100/07	200/08	100/08

ESTADOS UNIDOS DE VENEZUELA

SERVICIO DE METEOROLOGIA Y COMUNICACIONES DE LAS FUERZAS

SECCION DE PREDICCION

42 A BOLETIN METEOROLOGICO DEL Jueves 10 de Agosto A LAS 1300

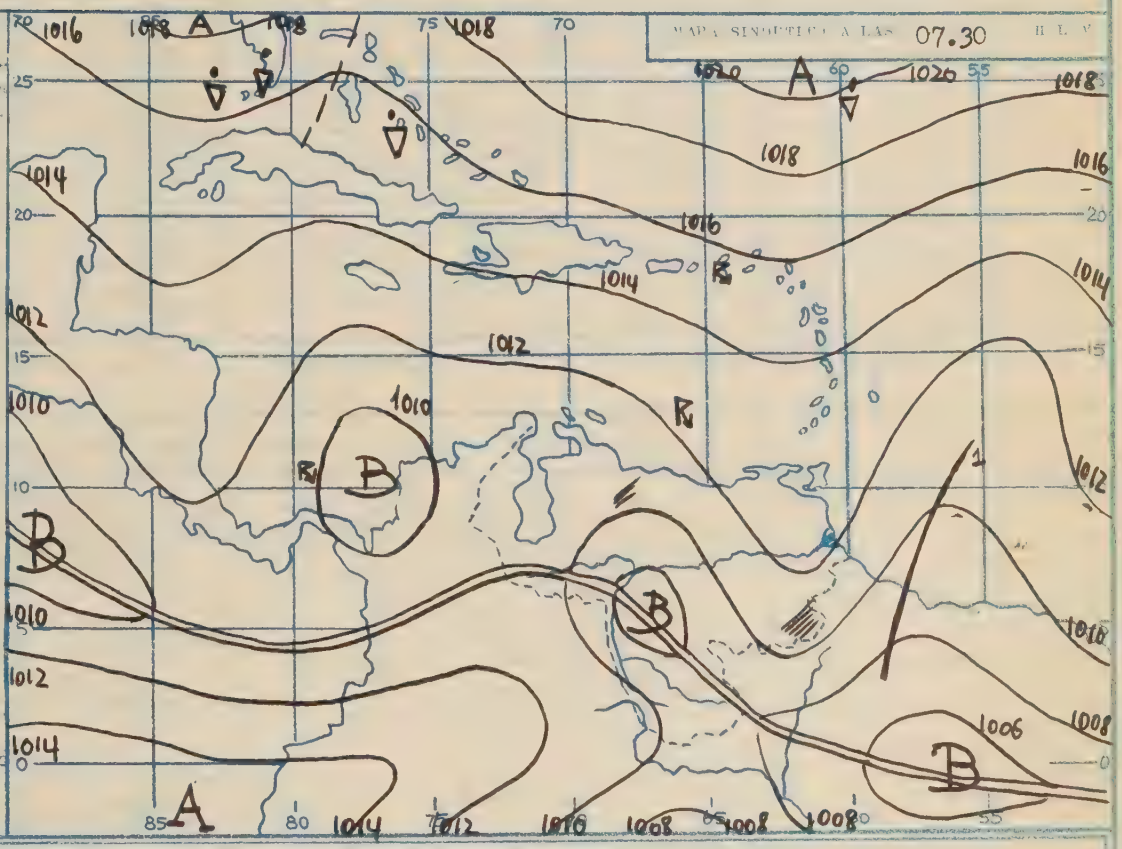

CACIONES:

EL AIRE: Las líneas representan isobas de 2 en 2 mb.
de alta presión. (anticiclón).
de baja presión. (ciclón).

ONES:

reas con precipitación (contínuas intermitentes).
haparrones
loviznas.
ormentas
ieblas.
romba

Frente frío.
Frente caliente
onda del este
onvergencia intertropical.
ada en formación
inea de convergencia en la altura
inea de precipitaciones.

ON GENERAL:

la influencia anti-ciclónica en el Centro y Occidente del pais. La onda No. 1 alcanza ta noche los Estados Orientales.

PROBABLE PARA EL Viernes 11 de Agosto 1.950 De 00.00 a 24.00 hs

DRIO DE VENEZUELA:

OS ORIENTALES: En el Sur, en el Delta de Amacuro y en la Cuenca del Orinoco cubierto lovianas parciales en la madrugada según el avance de la Onda. En todo el dia nublado ierto con chaparrones y algunas tormentas. En el Norte parcialmente nublado por la ma- nublandose a mediodía con algunos chaparrones por la tarde. Nublado en la noche. En la sotavento de la Cadena del SUR parcialmente nublado con aislados chaparrones por la i. Viento delante de la Onda del E-NE 5-10 Kmh, detrás E-SE 10-15 Kmh. Visibilidad 10-20 emperatura minima en las zonas bajas 22-24 C° en la Guayana 17-19 C°, máxima de 29-31 e 25-27 C° respectivamente.

OS CENTRALES: Nubosidad variable durante todo el dia. Locales tormentas aisladas al ano- r. Parcialmente nublado en la noche. En la Costa nublado. En los LLanos nublado o cubier- n ligeras lloviznas parciales por la mañana, chaparrones por la tarde. Viento flojo y va e, a mediodía del SE-S 20-30 Kmh. Visibilidad 20-30 Km. Temperatura minima de 18-19 C° la 31-33 C°

OS OCCIDENTALES: Nublado o cubierto todo el día en los Andes, locales chaparrones tor- sos por la tarde y en la noche. En las demás partes nubosidad variable en el día con das tormentas por la tarde. Viento flojo y variable, en Falcón del ESE 25-35 Kmh, rachas de 60 Kmh. Visibilidad 20 km. Temp. Min en las zonas bajas 23-25 C° en los Andes 14-16 C°. Máx. 32-35 C° y 23-27 C°

DE CARACAS.

s de nieblas bajas en las montañas que se forman en la madrugada. Durante el día nubo- variable 3-5/8 CU base 1.500 msNM, aisladas capas de AC y CI. Posibilidad de que ocu- na tormenta local al anochecer o en la noche. Nublado en la noche. Viento SE 5-10 Kmh. ediodia variable y reforzándose. Visibilidad 20-30 Km. Temperatura máxima en el Centro racas 29 C°

DE ARAGUA:

SC base 1.500 msNM cerca de las sierras con capas de AC y CI. Durante el dia 2-4/8 CU el.400 msNM, 3-5/8 AC y CI. Probabilidad de una tormenta aislada entre las 17.00-21.00 que se forma cerca del Lago de Valencia. Nublado en la noche. Viento flojo y variable a mañana, a mediodía del SE-S 25-35 Kmh, al anochecer otra vez flojo. Visibilidad 20 m. Temperatura minima en Maracay 18 C° Máxima 31 C°.

ACION DE LA PREDICCION PARA MARACAY EL DIA 9 de Agosto 91 %

EL PRONOSTICADOR
A.W.Gol

MRA.

OBSERVACIONES A LAS 07.30 H.L.V. (12.00 T . M . G .) FECHA.....10 de Agosto..... 1.950

Nº	ESTACION	TEMPERATURA Cº	CIELO	ESTADO DEL TIEMPO	VIENTO KMH.	PRESION Mb. RED NM.	LLUVIA 24 HRS m.m.
	CARACAS (Obs. CAGIGAL)	19.2	Nublado		SE 4		2.9
401	MARACAY	22.3	Nublado		Calma	1014.0	0.0
402	MARACAIBO	27.2	Parc. Nubl.		NE 3	1010.9	--
403	MAIQUETIA LA GUAIRA						
404	MATURIN	25.0	Parc. Nubl.		Calma	---	--
405	CIUDAD BOLIVAR	----	Nublado		E 3	1012.1	42.0
406	MERIDA	15.8	Nublado		Calma	---	0.0
407	CORO	26.8	Parc. Nubl.		ESE 46	1012.6	--
408	BARQUISIMETO	20.8	Cubierto		ENE 2	1010.6	8.0
409	SAN FERNANDO						
410	SAN ANTONIO	24.6	Cubierto		S 8	1013.6	--
411	SANTA ELENA	20.0	Nublado	Lluvia	Calma	---	24.0
412	GUIRIA	27.4	Parc. Nubl.		Calma	1013.0	2.0
413	TUMEREMO	24.8	Nublado		E 5	1013.4	3.0

OBSERVACIONES A LAS 18.30 H.L.V. (24.00 T . M . G .) FECHA .....9 de Agosto..... 1.950

Nº	ESTACION	TEMPERATURA Cº	CIELO	ESTADO DEL TIEMPO	VIENTO KMH	PRESION Mb. RED. N.M.	LLUVIA 24 HRS m.m.
	CARACAS (Obs. CAGIGAL)						
401	MARACAY	25.4	Cubierto	Chaparron	E 18	1011.7	0.0
402	MARACAIBO	29.0	Nublado		NE 3	1009.1	--
403	MAIQUETIA LA GUAIRA						
404	MATURIN	26.0	Parc. Nubl.		Calma	---	--
405	CIUDAD BOLIVAR	----	Cubierto	Llovizna	N 8	1010.9	33
406	MERIDA	18.0	Nublado		Calma	---	0.0
407	CORO						
408	BARQUISIMETO						
409	SAN FERNANDO	28.0	Parc. Nubl.		Calma	1007.1	3.0
410	SAN ANTONIO	27.0	Nublado	Bruma	N 8	1011.6	--
411	SANTA ELENA	21.4	Cubierto		Calma	---	5.0
412	GUIRIA	26.6	Parc. Nubl.		N 8	1012.2	--
413	TUMEREMO	24.0	Cubierto		NE 3	1011.2	3.0

OBSERVACIONES A LAS 13.30 H.L.V (18.00 T . M . G .) FECHA.....9 de Agosto.....1.950

No	ESTACION	TEMPERATURA Cº	CIELO	ESTADO DEL TIEMPO	VIENTO KMH	PRESION Mb. RED. N.M.	
	CARACAS (Obs. CAGIGAL)	25.6	Nublado		SE 10	---	
401	MARACAY	28.0	Cubierto		W 29	1012.8	
402	MARACAIBO	25.0	Parc. Nubl.		NE 3	1009.9	
403	MAIQUETIA LA GUAIRA						
404	MATURIN	28.0	Parc. Nubl.		Calma	---	
405	CIUDAD OLIVAR	----	Nublado		E 7	1009.1	
406	MERIDA	21.9	Nublado	Chaparrón	Calma	- -	
407	CORO	33.3	Parc. Nubl.		NE 73	1010.6	
408	BARQUISIMETO	29.0	Parc. Nubl.		ESE 10	---	
409	SAN FERNANDO						
410	SAN ANTONIO						
411	SANTA ELENA	24.8	Nublado		SW 8	---	
412	GUIRIA	30.8	Parc. Nubl.		E 8	1012.6	
413	TUMEREMO	31.0	Nublado		Calma	1010.9	

OBSERVACIONES AEROLOGICAS (SONDEOS CON GLOBOS PILOTO)

VIENTOS EN ALTURA (ESCALA 360° Y NUDOS).

ESTACION	HORA TMG	300 m.	600 m.	900 m.	1200 m.	1500 m.	1800 m.	2100 m.	2400 m.	2700 m.	30
Maracay 10-8-50	1200	--	40/03	100/08	110/15	110/10	120/07				

Edp.-

IMPRESO EN EL S.M.G.

ESTADOS UNIDOS DE VENEZUELA

SERVICIO DE METEOROLOGIA Y COMUNICACIONES DE LAS FUERZAS AEREAS

SECCION DE PREDICCION

43 A. BOLETIN METEOROLOGICO DEL Viernes 11 de Agosto A LAS 1300

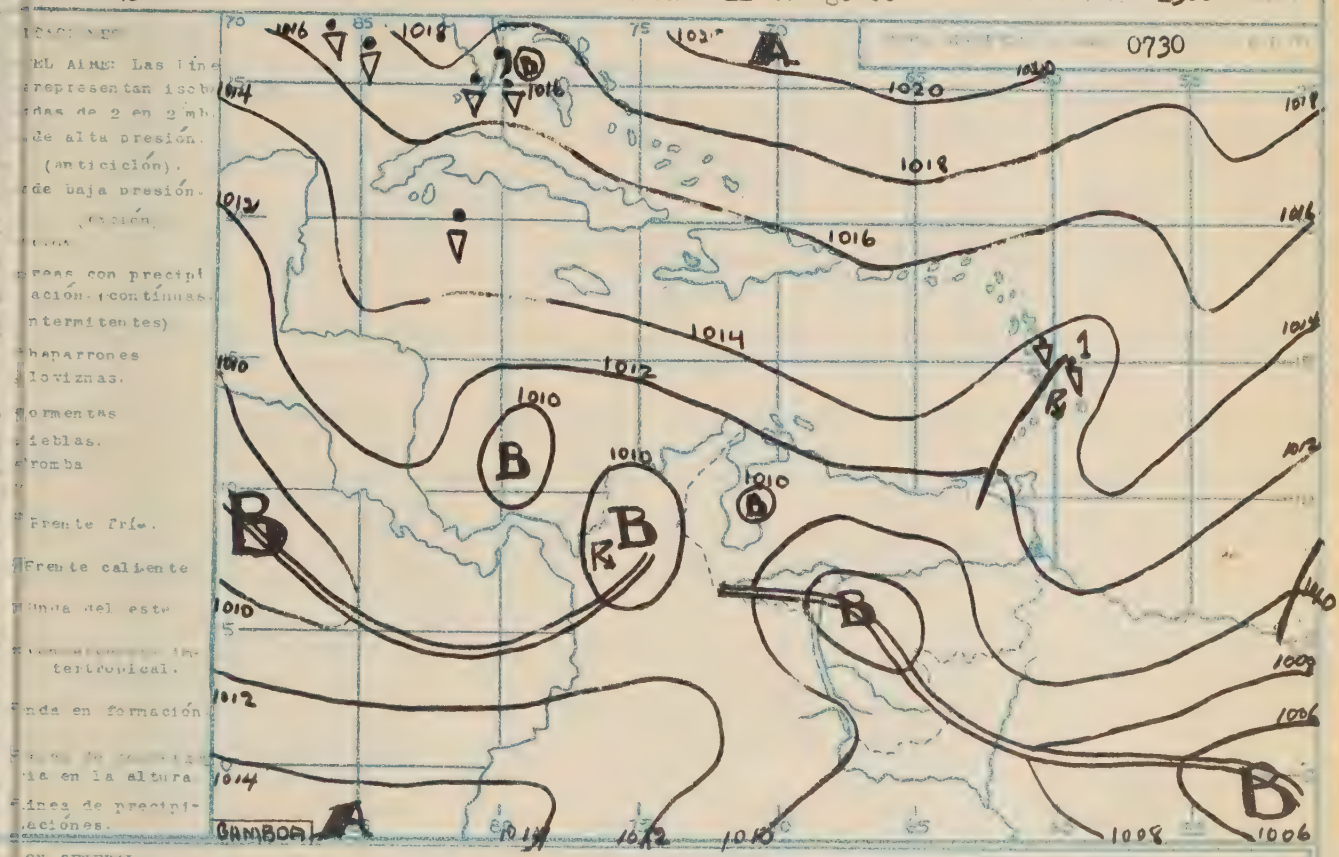

EL AIRE: Las líne
representan isob
das de 2 en 2 mb.
de alta presión.
(anticición).
de baja presión.
(ciclón).
reas con precipi
ación. (contínuas.
ntermitentes)
haparrones
loviznas.
ormentas
ieblas.
rromba
Frente frío.
Frente caliente
Onda del este
Intertropical.
nda en formación
ia en la altura
líneas de precipi-
aciones.

ON GENERAL:

la número 1 ha atravezado el Norte de los Edos Orientales, perdiendo su intensidad y afec solamente las Zonas costales del centro y de occidente. Detrás de la Onda sigue otra vez orsal anticiclónica. Una nueva Onda número 2 parece moverse desde el Atlántico.

PROBABLE PARA EL Sábado 12 de Agosto 1.950 De 00.00 a 24.00 h

RIO DE VENEZUELA:

OS ORIENTALES: Nublado o cubierto todo el día en las Zonas al Sur del Orinoco con parcia- lloviznas al amanecer y chaparrones aislados, algunos de carácter tormentoso, por la tarde. lorte parcialmente nublado en la madrugada y por la mañana. Nublado por la tarde con tormen- locales. La Costa parcialmente nublado durante el día. Viento en el Norte del NE 10kmh, en nterior flojo y variable; probables rachas locales de 50 kmh a mediodía. Visibilidad 20-30 Temp. mínima en las Zonas bajas 23-25 C°, en la Guayana 17-19 C°. Temp.máx. 30-33 C°.y de 3 C° respectivamente.

OS CENTRALES: Nublado durante el día. En las Zonas costales algunos chaparrones a medio- y por la tarde. En las cordilleras nieblas bajas en la madrugada. Probables chaparrones al ecer. Tormentas locales y aisladas al anochecer. Nublado en la noche. En los Llanos nubla- chaparrones locales por la tarde. Viento flojo del E, a mediodía variable y reforzándose. Vi- ilidad 10-20 km. Temp. mínima 19-20 C°, temp.máx. 29-31 C°.

OS OCCIDENTALES: Nublado en los Andes durante el día. Trombas locales y aisladas al ater- r especialmente en las cuestas del SE. Parcialmente nublado en las demás partes en la ma- ada y por la mañana. Nublándose en la Costa Norte por la tarde con chaparrones aislados, entas locales cerca del Lago de Maracaibo. Viento flojo y variable. En Falcón del E 30-40 la mediodía. Visib. 20 km. Temp.mín. en las Zonas bajas 23-25 C°, en los Andes 15-17 C°. Temp.máx. 33-35 C°. y 24-27 C° respectivamente.

la madrugada 3-4/8 SC base 1300 m SNM y varias capas de AC. Por la mañana 3-5/8 CU, 2-4/8 aumentando a mediodía 4-6/8 CU y 3-5/8 AC. Probables chaparrones de corta duración a me- fía y por la tarde. Nublado en la noche. Viento flojo y variable. Visibilidad 10-15 km.Temp. . en el centro de Caracas 27 C°.

DE ARAGUA:

/8 SC base 1400 m SNM y 4-6/8 AC y CI en la madrugada. Por la mañana formación de 2-4/8 base 1300 m SNM y capas de AC. A mediodía y por la tarde 4-6/8 CU base 1300 m SNM con 5/8 AC. Posibilidad de chaparrones aislados de 1200-1400 HLV. y de 1600-1900 HLV. Probable- te de carácter tormentoso. Viento del E-NE flojo, a mediodía del S-SE 10-20 kmh. Visibili- 20 km. Temp.mín. 19 C°máx. 30 C°. (Maracay)

CION DE LA PREDICCION PARA MARACAY EL DIA 10 de Agosto 88% A. W. Gol. Mdp.-

OBSERVACIONES A LAS 07.30 H.L.V. (12 00 T . M . G .) FECHA...11 de Agosto..... 1.950

No	ESTACION	TEMPERATURA °C	CIELO	ESTADO DEL TIEMPO	VIENTO KMH.	PRESION Mb. RED NM.	LLUVIA 24h m.m.
	CARACAS (UNIV. CAGIGAL)	19.4	Parc. Nubl.		S 2	---	?
401	MARACAY	24.2	Parc. Nubl.		S 3	1013.7	--
402	MARACAIBO	27.0	Parc. Nubl.		NE 3	1011.1	1.0
403	MAIQUETIA LA GUAIRA	27.0	Parc. Nubl.		Calma	1009.8	?
404	MATURIN						
405	CIUDAD BOLIVAR	----	Nublado		Calma	1011.4	--
406	MERIDA						
407	CORO	27.4	Casi Desp.		ESE 8	1012.8	--
408	BARQUISIMETO	22.0	Parc. Nubl.		E 3	1009.8	--
409	SAN FERNANDO						
410	SAN ANTONIO	21.6	Nublado		Calma	1014.1	--
411	SANTA ELENA	20.8	Cubierto		Calma	---	4.0
412	GUIRIA	26.0	Parc. Nubl.		Calma	1013.0	--
413	TUMEREMO	25.2	Nublado		E 2	1012.7	19.0

OBSERVACIONES A LAS 18 30 H.L.V. (24.00 T . M . G .) FECHA ...10 de Agsoto..... 1.950

No	ESTACION	TEMPERATURA °C	CIELO	ESTADO DEL TIEMPO	VIENTO KMH	PRESION Mb. RED. N.M.	LLUVIA 24h m.m. 12 HRS
	CARACAS (UNIV. CAGIGAL)						
401	MARACAY	26.5	Parc. Nubl.		Calma	1011.6	--
402	MARACAIBO	30.7	Parc. Nubl.		N 3	1008.4	1.0
403	MAIQUETIA LA GUAIRA						
404	MATURIN						
405	CIUDAD BOLIVAR	----	Parc. Nubl.		E 20	1008.5	--
406	MERIDA	18.4	Cubierto		Calma	---	0.4
407	CORO	28.3	Casi Desp.		E 27	1010.6	--
408	BARQUISIMETO						
409	SAN FERNANDO	24.6	Cubierto		Calma	1007.4	6.0
410	SAN ANTONIO	26.2	Cubierto	Bruma	Calma	1011.7	--
411	SANTA ELENA	21.6	Nublado		SW 7	---	--
412	GUIRIA	27.7	Parc. Nubl.		NE 10	1011.5	--
413	TUMEREMO	26.0	Parc. Nubl.		Calma	1010.6	0.1

OBSERVACIONES A LAS 13 30 H.L.V. (18 00 T . M . G .) FECHA. 10 de Agosto 1.950

No	ESTACION	TEMPERATURA °C	CIELO	ESTADO DEL TIEMPO	VIENTO KMH	PRESION Mb. RED. N.M.	
	CARACAS (UNIV. CAGIGAL)	36.2	Parc. Nubl.		E 18	-----	
401	MARACAY	31.4	Nublado		Calma	1012.0	
402	MARACAIBO	31.6	Nublado		NE 3	1009.6	
403	MAIQUETIA LA GUAIRA						
404	MATURIN	26.0	Nublado		SE 3	-----	
405	CIUDAD OLIVAR	-----	Nublado		ENE 7	1009.1	
406	MERIDA	19.0	Cubierto	Lluiva	Calma	-----	
407	CORO	25.9	Parc. Nubl.		ESE 36	1010.9	
408	BARQUISIMETO	27.0	Cubierto		E 10	1008.4	
409	SAN FERNANDO						
410	SAN ANTONIO	31.0	Nublado	Bruma	ESE 34	1011.3	
411	SANTA ELENA	26.0	Nublado		E 5	-----	
412	GUIRIA	30.2	Nublado		NE 3	1011.5	
413	TUMEREMO	29.7	Nublado		NE 3	1010.6	

OBSERVACIONES AEROLOGICAS (SONDEOS CON GLOBOS PILOTO)

VIENTOS EN ALTURA (ESCALA 360° Y NUDOS).

ESTACION	HORA MG	300 m	600 m	900 m	1200 m.	1500 m.	1800 m	2100 m.	2400 m.	2700 m	3
Maracay 11-8-50	1200	---	200/02	200/01	70/05	80/11	100/17	90/17	80/12	70/15	80/

ESTADOS UNIDOS DE VENEZUELA

SERVICIO DE METEOROLOGIA Y COMUNICACIONES DE LAS FUERZAS AEREAS

SECCION DE METEOROLOGIA

No 44 A BOLETIN METEOROLOGICO DEL Sábado 12 de Agosto A LAS 1300 H.L.V.

CACIONES:

Al lado de las cifras representan isobaras de 2 en 2 mb.
de alta presión. (anticiclón).
de baja presión.
presión
ciclón.
reas con precipitación. (contínuas, intermitentes).
lloviznas.
nieblas.
tromba.
Frente caliente
onda del este
Convergencia intertropical.
onda en formación
área de convergencia en la altura
reas de precipitaciones

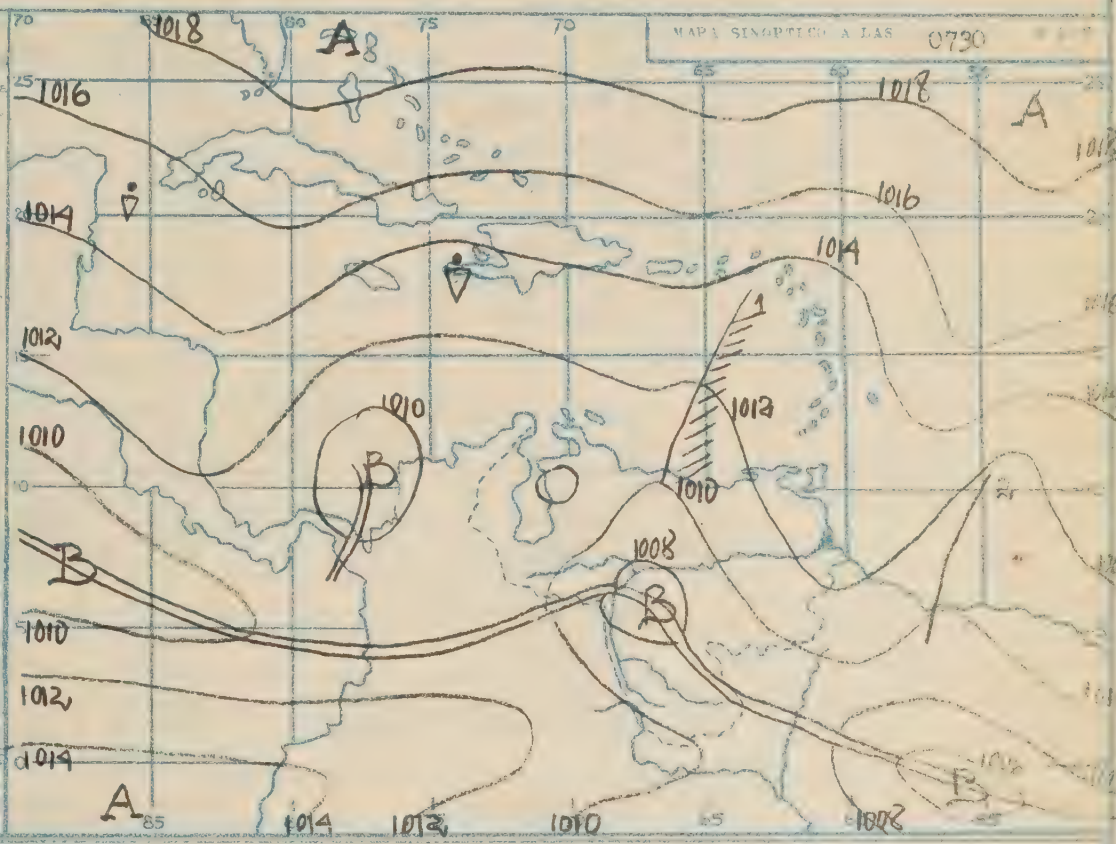

nda No 1.- está cruzando en el día de hoy los Estados Centrales, borrándose después en los dos Occidentales. La onda No. 2.- por falta de observaciones está muy dudosa y parece que orsal anticiclónica está estabilizándose sobre el NORESTE del pais.

PROBABLE PARA EL.....Domingo 13 de Agosto 1950 De 00.00 a 24.00 hs H.L.V

ORIO DE VENEZUELA:

TADOS ORIENTALES: Nublado o cubierto todo el día. Parciales lloviznas en la Guayana al amanecer. Chaparrones aislados con locales tormentas por la tarde. En la costa Norte [illegible] despejadas. Viento en general del ENE 5-10 Kmh. locales rachas a mediodía. Visibilidad [illegible] Km. [illegible] neblinas en la madrugada. Temperatura minima en las zonas bajas 22-24 C° en la Guayana 17-19 C° Temperatura máxima 30-33 C° y 26-28 C° respectivamente.

TADOS CENTRALES: Parciales nieblas bajas en las montañas con locales lloviznas al amanecer. Nublado durante todo el dia con probables chaparrones aislados al atardecer. Parcialmente nublado en la noche. En la costa áreas casi despejadas. En los Llanos cubierto o nublado con lloviznas en la madrugada y chaparrones por la tarde. Viento flojo y variable, [illegible] reforzándose. Visibilidad 20-30 Km. Temperatura mínima 18-20 C°, Máxima 30-32 C°

TADOS OCCIDENTALES: Nublado o cubierto en los Andes con tormentas locales al atardecer y [illegible] noche. En Zulia parcialmente nublado hasta mediodía, luego nublado, especialmente [illegible] del Estado con algunos chaparrones. En Yaracuy, Lara y Falcón nublado, especialmente [illegible] por la tarde. Viento en Zulia y en el Sur de los Andes flojo y variable. En la costa [illegible] Falcón del ESE 20-30 Kmh, en las demas partes del E 10-15 [illegible] bilidad 15-20 Km. Temp. Minima en los Andes 15-17 C° en las [illegible] bajas 22-24 C° Máx. 23-26 C° y 32-34 C° respectivamente.

DE CARACAS:

48 SC base 1.000 msNM con 3-5/8 AC y CI en la madrugada. Locales lloviznas al amanecer [illegible] nte la disminución de los SC. Durante el día 3-5/8 CU con capas de AC. Probables chaparrones aislados al atardecer. Parcialmente nublado en la noche. Viento flojo y variable. [illegible] d 5-10 Km. por la mañana, 10-20 Km, por la tarde. Temperatura máxima en el Centro [illegible] s 28 C°

DE ARAGUA:

a madrugada restos de SC base 1.100 msNM en las faldas de las montañas y 3-5/8 AC. Por la mañana formación de 3-5/8 CU base 1.400 msNM y aisladas capas de AC. Por la tarde [illegible] as cubierta con aislados chaparrones, que ocurren aproximadamente entre las 14.00 y 1[illegible] Parcialmente nublado en la noche. Viento flojo y variable, a mediodía del S 15-20 [illegible] bilidad 15-25 Km. Temperatura minima en Maracay 18 C° Máxima 31 C°.

CION DE LA PREDICCIÓN PARA MARACAY EL DIA..... 11 de Agosto 92 %

EL PRONOSTICADOR
A.W.Col

en el S.M.C.

M.A.

OBSERVACIONES A LAS 07.30 H L.V. (12.00 T . M . G .) FECHA 12 de Agosto 1.950

N	ESTACION	TEMPERATURA °C	CIELO	ESTADO DEL TIEMPO	VIENTO KMH.	PRESION Mb. RED NM.	LLUVIA 24 h m.m.
	CARACAS (Obs. CAGIGAL)	18.4	Nublado		E 2	-	-
403	MARACAY	22.0	Nublado		Calma	1013.4	2.0
402	MARACAIBO	27.4	Parc.Nubl.		NE 3	1011.1	-
403	MAIQUETIA LA GUAIRA						
404	MATURIN	26.0	Nublado		Calma	-	-
405	CIUDAD BOLIVAR	-	Parc.Nubl.		E 2	1011.5	-
406	MERIDA	15.7	Parc.Nubl.		Calma	-	3.0
407	CORO	27.4	Parc.Nubl.		E 5	1012.1	2.0
408	BARQUISIMETO	21.6	Nublado		E 2	1010.2	-
409	SAN FERNANDO	25.0	Nublado		Calma	1008.1	7.0
410	SAN ANTONIO	22.7	Nublado		S 8	1013.8	-
411	SANTA ELENA	20.8	Cubierto		E 3	-	3.0
412	GUIRIA	25.7	Nublado		W 3	1013.1	4.0
413	TUMEREMO	23.8	Cubierto		E 3	1013.3	-

OBSERVACIONES A LAS 18 30 H L.V. (24 00 T . M . G .) FECHA 11 de Agosto 1 950

N°	ESTACION	TEMPERATURA °C	CIELO	ESTADO DEL TIEMPO	VIENTO KMH	PRESION Mb. RED. N.M.	LLUVIA m.m. 12 Hrs.
	CARACAS (Obs. CAGIGAL)						
403	MARACAY	27.7	Nublado		Calma	1010.6	-
402	MARACAIBO	30.0	Nublado		NE 3	1008.7	-
403	MAIQUETIA LA GUAIRA						
404	MATURIN	27.0	Nublado		NE 5	-	-
405	CIUDAD BOLIVAR	-	Nublado		Calma	1008.3	-
406	MERIDA	18.8	Obstruido	Niebla	Calma	-	-
407	CORO	28.3	Parc.Nubl.	Rachas	ESE 36	1010.6	2.0
408	BARQUISIMETO						
409	SAN FERNANDO	29.8	Parc.Nubl.		Calma	1005.9	5.0
410	SAN ANTONIO	26.8	Cubierto		N 14	1011.9	-
411	SANTA ELENA	22.0	Cubierto		Calma	-	2.0
412	GUIRIA	28.0	Nublado		Calma	1012.1	-
413	TUMEREMO	25.4	Cubierto		NE 14	1011.1	-

OBSERVACIONES A LAS 13 30 H L.V (18.00 T M . G .) FECHA 11 de Agosto 1,950

N°	ESTACION	TEMPERATURA °C	CIELO	ESTADO DEL TIEMPO	VIENTO KMH	PRESION Mb. RED. N.M.	
	CARACAS (Obs. CAGIGAL)	27.0	Nublado		SE 18	-	
403	MARACAY	30.4	Parc.Nubl.		W 7	1012.1	
402	MARACAIBO	33.4	Parc.Nubl.		NE 3	1010.0	
403	MAIQUETIA LA GUAIRA	31.0	Nublado		ENE 7	1009.5	
404	MATURIN	32.0	Parc.Nubl.		Calma	-	
405	CIUDAD OLIVAR	-	Nublado		E 27	1008.7	
406	MERIDA	22.5	Nublado		Calma	-	
407	CORO	29.3	Nublado		ENE 27	1011.4	
408	BARQUISIMETO	29.0	Nublado		E 8	1008.5	
409	SAN FERNANDO						
410	SAN ANTONIO	32.0	Nublado		SE 14	1011.8	
411	SANTA ELENA	24.0	Cubierto	Lluvia	S 8	-	
112	GUIRIA	30.8	Parc.Nubl.		Calma	1011.8	
413	TUMEREMO	31.0	Nublado		E 2	1010.7	

OBSERVACIONES AEROLOGICAS (SONDEOS CON GLOBOS PILOTO)

VIENTO EN ALTURA (ESCALA 360° Y NUDOS).

ESTACION	HORA T.G	300 m	600 m	900 m	1200 m.	1500 m	1800 m	2100 m.	2400 m	2700 m	3
Maracay 12-8-50	12.00	-	80/02	320/02	110/07	130/08	130/13				

ESTADOS UNIDOS DE VENEZUELA

SERVICIO DE METEOROLOGIA Y COMUNICACIONES DE LAS FUERZAS AEREAS

SECCION DE PREDICCION

...45. A.... BOLETIN METEOROLOGICO DEL ....Domingo 13 de Agosto A LAS 1300

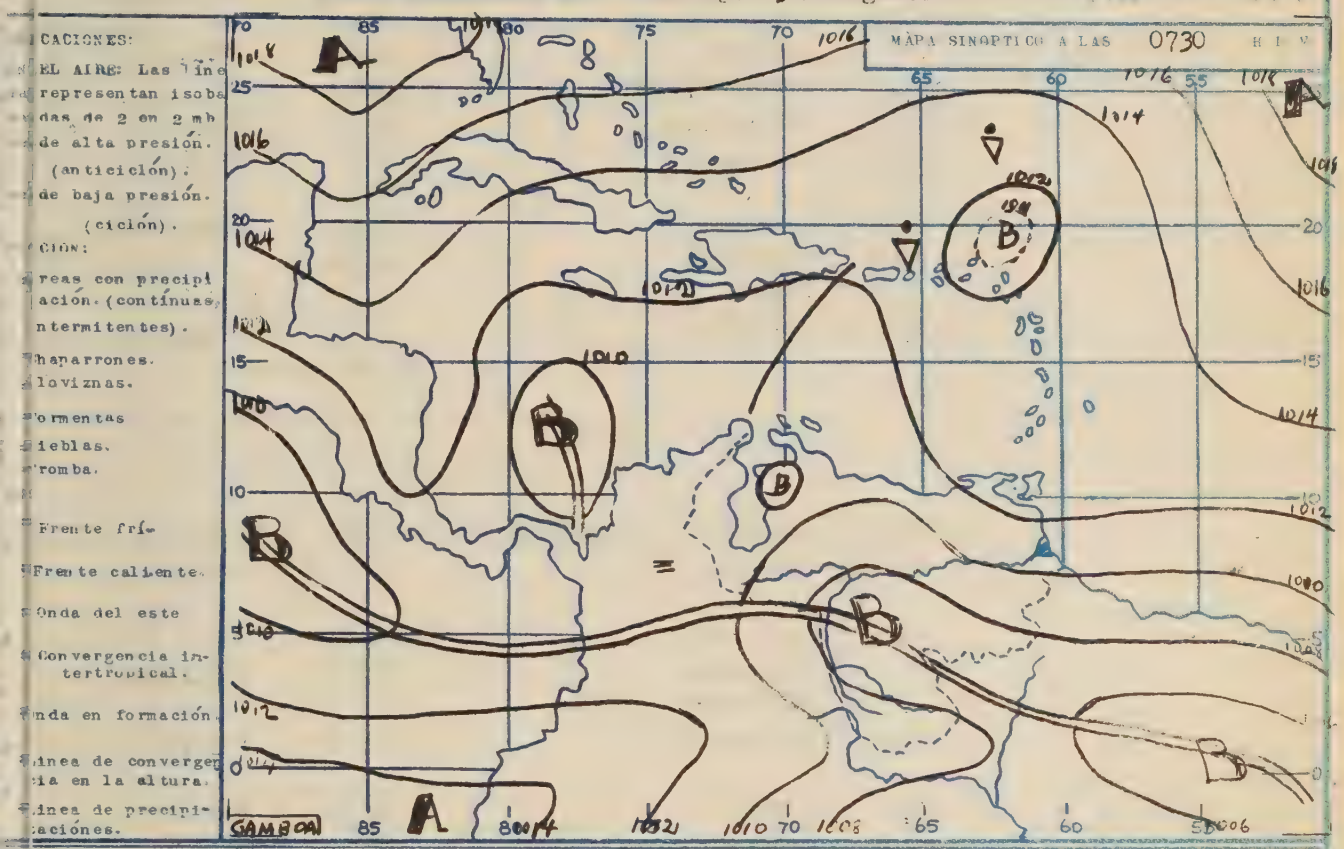

ON GENERAL:

ay características de una nueva Onda del Este.La dorsal anticiclónica sigue sobre el Nor- del país.En el área del gradiente suave de la presión sobre las Antillas Menores se forma presión baja,que puede transformarse en un ciclón tropical,moviendose al NW.

PROBABLE PARA EL.....Lunes 14 de Agosto..... 1.950 De 00.00 a 24.00 hs H.L.V

RIO DE VENEZUELA:

DOS ORIENTALES: En la Costa Norte nubosidad parcial durante el día.Las demás partes nu- o o cubierto en el día con lloviznas parciales en la madrugada sobre la Guayana y aisla- chaparrones tormentosos en general.Viento en la Costa del NE 5-10kmh,en el Interior flojo riable.Visibilidad 20-30 km.Locales neblinas al amanecer en la Cuenca del Orinoco,Temp. en la Guayana 16-18 C°,en las zonas bajas 23-25 C°,máxima de 27-29C° y de 31-34 C° resp.

DOS CENTRALES:Nubosidad variable todo el día.Aislados chaparrones al atardecer.En los os nublado o cubierto con chaparrones locales por la tarde.Viento flojo y variable.Visi- dad 10-20 km.Temp.mín. 18-20 C°,máxima 30-32 C°.

DOS OCCIDENTALES: Nublado todo el día.Tormentas locales por la tarde en los Andes y en do.Zulia,Chaparrones aislados en los Edos.Yaracuy y Lara.Viento flojo y variable,en Fal- a mediodía del E 25-35 kmh.Visibilidad 20-30 km.Locales neblinas en los Andes,Temp.mín. os Andes 14-16 C°,en las zonas bajas 23-25 C°,máxima de 23-25 C° y de 31-33 C° respecti- nte.

DE CARACAS:

elas bajas en las faldas de las sierras,que se forman en la madrugada.Lloviznas locales nte la disminución de esas nieblas.Por la mañana formación de 2-4/8 CU base 1300 m sNM sladas capas de AC.Por la tarde 3-5/8 CU base 1200 m sNM con parciales chaparrones loca- al atardecer.Parcialmente nublado en la noche.Viento flojo y variable.Visibilidad 10 km r la mañana,20 km por la tarde.Temp.máx. en el Centro de Caracas 27 C°.

DE ARAGUA:

a madrugada 1-3/8 SC base 1100-1200 m sNM con aisladas capas de AC y CI.Después de las HLV desarollo de 1-3/8 CU base 1400 m sNM,que aumentan a mediodía a 3-5/8 CU base 1200 sM,4-6/8 AC,con probables chaparrones locales entre las 1300-1800 HLV.Parcialmente nubla- n la noche.Viento flojo y variable,a mediodía reforzandose.Visibilidad 10-20 km. eratura mínima en Maracay 18 C°,Máxima 31 C°.

CION DE LA PREDICCION PARA MARACAY EL DIA.. 12 de Agosto 97%

EL PROGNOSTICADOR
A.W.Gol.

en el S.M.C.

OBSERVACIONES A LAS 07 30 H L V (12 00 T M . G) FECHA 13 de Agosto 1.950

N°	ESTACION	TEMPERATURA °C	CIELO	ESTADO DEL TIEMPO	VIENTO KMH	PRESION MB RED. N.M.	LLUVIA 24h m.m.
	[illegible]	19,4	parc.nubl.		S 7	-	8,9
[illegible]	[illegible]	23,8	nublado		Calma	1013,5	14.0
402	MARACAIBO	28,6	nublado		NE 14	1010,9	-
[illegible]	MAIQUETIA LA GUAIRA						
[illegible]	[illegible]	27,0	parc.nubl.		N 16	-	2,0
[illegible]	CIUDAD BOLIVAR	-	nublado		Calma	1011,5	-
406	MERIDA	15,8	parc.nubl.		Calma	-	1,0
407	CORO	27,8	parc.nubl.		E 8	1011,6	-
[illegible]	BARQUISIMETO	20,8	parc.nubl.		E 7	1009,1	1,0
[illegible]	[illegible]						
[illegible]	[illegible]	21,4	nublado		Calma	1012,8	1,0
[illegible]	[illegible]	21,2	nublado		Calma	-	8,0
[illegible]	[illegible]	20,2	nublado		E 8	1013,0	2,0
[illegible]	[illegible]	25,0	nublado		E 2	1013,1	-

OBSERVACIONES A LAS 18 30 H.L.V. (24.00 T . M G .) ~~FECHA~~ 12 de Agosto 1.950

	ESTACION	TEMPERATURA °C	CIELO	ESTADO DEL TIEMPO	VIENTO KMH	PRESION MB RED. N.M.	LLUVIA 24h m.m. 12 Hrs
	[illegible]						
[illegible]	[illegible]	21,8	cubierto	chaparrones	Calma	1013,2	14,0
[illegible]	[illegible]	30,4	cubierto		NE 3	1008,6	-
[illegible]	[illegible]						
[illegible]	[illegible]	24,0	cubierto		NE 33	-	2,0
[illegible]	[illegible]	-	parc.nubl.		ENE 7	1008,1	-
[illegible]	[illegible]	18,2	obstruido	niebla	SW 23	-	1,0
[illegible]	[illegible]	28,8	parc.nubl.		E 27	1010,2	-
[illegible]	[illegible]						
[illegible]	[illegible]	26,4	nublado		Calma	1005,6	-
[illegible]	[illegible]	26,2	nublado		Calma	1011,1	-
[illegible]	[illegible]	22,2	parc.nubl.		SW 3	-	8,0
[illegible]	GUIRIA	28,0	parc.nubl.		NE 3	1011,4	2,0
[illegible]	[illegible]	22,8	cubierto		E 3	1011,3	-

OBSERVACIONES A LAS 13 30 H L.V (18 00 T . M G) FECHA. 12 de Agosto 1.950

	ESTACION	TEMPERATURA °C	CIELO	ESTADO DEL TIEMPO	VIENTO KMH	PRESION MB RED. N.M.	
	[illegible]	23,6	nublado		NE 31	-	
402	MARACAY	21,8	parc.nubl.		W 3	1011,8	
[illegible]	[illegible]	32,4	nublado		NE 3	1009,7	
403	MAIQUETIA LA GUAIRA						
[illegible]	[illegible]	32,0	nublado		NE 23	-	
405	CIUDAD BOLIVAR	-	parc.nubl.		E 7	1008,9	
406	MERIDA	22,8	nublado		SE 16	-	
[illegible]	[illegible]	32,2	nublado		NE 55	1010,2	
408	BARQUISIMETO	29,4	parc.nubl.		SE 10	1006,9	
[illegible]	[illegible]	29,2	nublado		Calma	1007,1	
[illegible]	[illegible]	32,9	nublado		Calma	1012,0	
[illegible]	[illegible]	25,9	nublado		ESE 7	-	
[illegible]	[illegible]	28,7	cubierto		Calma	1012,1	
[illegible]	TUMEREMO	23,8	cubierto		?	1011,7	

OBSERVACIONES AEROLOGICAS (SONDEOS CON GLOBOS PILOTO)

[illegible] (ESCALA 360° X NUDOS).

[illegible]	[illegible]	[illegible]	[illegible]	[illegible]	[illegible]	[illegible]	[illegible]	[illegible]	[illegible]	[illegible]
Maracay 13,8,50	1200	-	120/01	90/13	110/.0	130/11				

ESTADOS UNIDOS DE VENEZUELA

SERVICIO DE METEOROLOGIA Y COMUNICACIONES DE LAS FUERZAS AEREAS

SECCION DE PREDICCION.

P ..46.A..... BOLETIN METEOROLOGICO DEL .Lunes.14.de.Agosto..... A LAS .1300 H L V

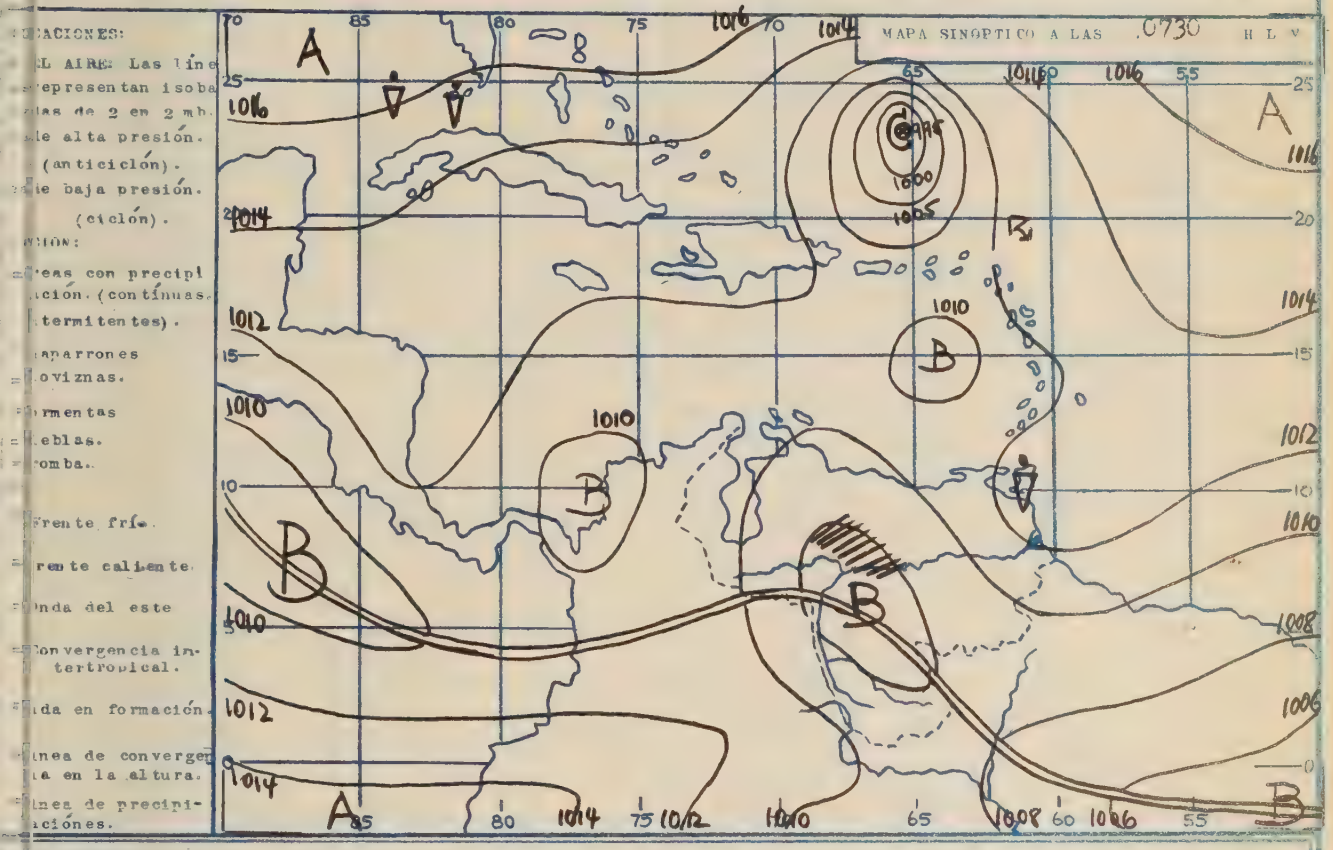

ON GENERAL:
clón Tropical, anunciado ayer en formación sobre el Atlántico al Norte de la Antillas Meno- está situado a 23.6° N y 66 ° W con una presión en el centro de 995 MB y con una velocidad iento de 120kmh. El ciclón está moviéndose con 19 kmh al WNW o NW. Sobre el NE de Venezue- gue la Dorsal anticiclónica. En el Centro y Occidente influencia del hundimiento intertro- .

PROBABLE PARA EL.....Martes.15.de.Agosto..... 1.950 De 00.00 a 24.00 hs H.L.V

RIO DE VENEZUELA:

OS ORIENTALES: Nublado o cubierto todo el día. Aislados chaparrones tormentosos por la t locales lloviznas en la madrugada sobre la Guayana. En la costa nubosidad parcial. Viento en sterior flojo y variable, en la costa del NE 10-15 kmh. Locales neblinas en la Guayana. el co. Temp.mín. en la Guayana 17-19 C°, en las Zonas bajas 22-24 C°, máx.26-28 y 31-34 C°.

OS CENTRALES: Parcialmente nublado en la madrugada y por la mañana. Nublado por la tarde chaparrones aislados. Aclarando en la noche. En la costa nubosidad parcial todo el día. En llanos cubierto o nublado con lloviznas parciales al amanecer y chaparrones locales por la . Temp.mín. 18-20 C°, máx. 30-32 C°.

OS OCCIDENTALES: Los Andes nublado todo el día, chaparrones tormentosos por la tarde. En nublado o cubierto, lloviznas aisladas en la madrugada y locales tormentas por la tarde y no che, especialmente en el Norte. En las demás partes nublado con aislados chaparrones, cacuy. Viento en los Andes flojo y variable, en Zulia del N-NE 5-10 kmh, en la costa de tal el E 20-30 kmh. Visibilidad 15-20 km. Temp.mín en los Andes 13-16 C°, en las partes bajas C°, máx 23-25C° y 30-33 C° respectivamente.

RE CARACAS:

3 AC y CI en la madrugada con restos de nieblas bajas en las montañas, que disminuyen al er. Por la mañana 1-3/8 CU base 1300 m s MN que aumenta por la tarde a 3-5/8 CU base y aisladas capas de AC. Poca posibilidad de chaparrones locales entre las 15 HLV. do del E-SE 10-15 kmh. Vosibilidad 10-20 km. Temp.máx. en el centro de Caracas 2 C°.

E ARAGUA:

AC y CI en las horas tempranas y 1-3/8 SC base 1400 m s NM. Desarrollo de 1-3/8 CU base m s NM por la mañana, a mediodía 2-4/8 CU base 1300 m s NM con 3-5/8 AC y CI. Posibilidad ilados chaparrones entre las 1600 y 1800 HLV. Viento flojo y variable por la mañana, a me- a reforzándose del SE-S. Visibilidad 15-20 km. Temp .mín. 18 C°, máx 31 C°.

CION DE LA PREDICCION PARA MARACAY EL DIA.....13 de Agosto 92%

EL PRONOSTICADOR
A.W.Col. Mdp.

OBSERVACIONES A LAS 07 30 H L V (12 00 T M G) FECHA 14 de Agosto

Nº	ESTACION	TEMPERATURA	CIELO	ESTADO DEL TIEMPO	VIENTO KMH.	PRESION Mb. RED NM.	LLUVIA 24
	[illegible]	20.4	Parc. Nubl.		E 3	-------	0.2
[illegible]	MARACAY	22.5	Nublado		Calma	1012.8	5.0
[illegible]	MARACAIBO	24.2	Nublado		NW 3	1010.8	27.0
[illegible]	MAIQUETIA LA GUAIRA						
[illegible]	MATURIN	25.0	Nublado		Calma	-------	--
[illegible]	CIUDAD BOLIVAR	----	Parc. Nubl.		SE 8	1011.4	--
[illegible]	MERIDA	15.4	Parc. Nubl.		Calma	-------	0.0
[illegible]	CORO						
[illegible]	[illegible]	22.8	Parc. Nubl.		Calma	1009.4	--
[illegible]	[illegible]	23.8	Cubierto	Lluvia	Calma	1008.8	13.0
[illegible]	SAN ARTURIO	20.6	Nublado		Calma	-------	2.0
[illegible]	SANTI QUINA	21.6	Nublado		Calma	-------	24.0
[illegible]	[illegible]	27.6	Parc. Nubl.		NE 8	1012.6	--
[illegible]	[illegible]	23.7	Cubierto	Neblina	N 2	1012.4	--

OBSERVACIONES A LAS 12 30 H L V (24 00 T M G) FECHA 13 de Agosto 1 950

Nº	ESTACION	TEMPERATURA	CIELO	ESTADO DEL TIEMPO	VIENTO KMH	PRESION Mb RED. N M.	LLUVIA 12 HRS M.G.
	[illegible]						
[illegible]	MARACAY	22.5	Cubierto		NE 14	1011.2	5.0
[illegible]	MARACAIBO	25.6	Cubierto		N 3	1008.8	15.0
[illegible]	MAIQUETIA LA GUAIRA						
[illegible]	MATURIN	27.0	Parc. Nubl.		Calma	1012.2	--
[illegible]	CIUDAD BOLIVAR	----	Nublado		NE 14	1007.0	--
[illegible]	MERIDA	17.6	Obstruido		Calma	-------	0.0
[illegible]	[illegible]	29.0	Nublado	Chaparrón	E 8	1008.5	--
[illegible]	[illegible]						
[illegible]	[illegible]	27.6	Cubierto		Calma	1006.0	--
[illegible]	[illegible]						
[illegible]	[illegible]	21.4	Cubierto		Calma	-------	0.2
[illegible]	[illegible]	29.0	Nublado		Calma	1010.3	--
[illegible]	[illegible]	24.0	Cubierto		E 5	1009.8	--

OBSERVACIONES A LAS 13 30 H L V (18 00 T M G) FECHA 13. de Agosto 1,950

No	ESTACION	TEMPERATURA	CIELO	ESTADO DEL TIEMPO	VIENTO KMH	PRESION Mb
[illegible]	[illegible]	25.4	Nublado		SE 10	-------
[illegible]	[illegible]	25.8	Cubierto	Chaparrón	Calma	1012.3
[illegible]	[illegible]	27.8	Nublado		Calma	1009.1
[illegible]	[illegible]	28.6	Nublado		NNE 18	1008.4
[illegible]	MATURIN	31.0	Nublado		Calma	-------
[illegible]	CIUDAD BOLIVAR	----	Parc. Nubl.		E 7	1007.9
[illegible]	[illegible]	22.6	Cubierto	Chaparrón	SW 8	------
[illegible]	[illegible]	28.1	Parc. Nubl.		ENE 36	1009.3
[illegible]	[illegible]	28.8	Nublado		ESE 7	1007.5
[illegible]	[illegible]	30.2	Nublado		N 3	1007.1
[illegible]	[illegible]	25.8	Cubierto		SSE 33	1013.8
[illegible]	[illegible]					
[illegible]	[illegible]	30.0	Nublado		Calma	1011.7
[illegible]	[illegible]	30.9	Nublado		NE 14	1009.7

OBSERVACIONES AEROLOGICAS (SONDEOS CON GLOBOS PILOTO)

[illegible] ESCALA 360° Y NUDOS

ESTACION	HORA	300 m	600 m	900 m	1200 m	1500 m	1800 m	2400 m	2700 m	3000 m	[illegible]
Maracay 14-8-50	1200	-----	150/02	80/08	100/12	9/15	90/18				

ESTADOS UNIDOS DE VENEZUELA

SERVICIO DE METEOROLOGIA Y COMUNICACIONES DE LAS FUERZAS AEREAS

SECCION DE PREDICCION.

... 47 A ... BOLETIN METEOROLOGICO DEL ... Martes, 15 de Agosto ... A LAS 13. ... H.L.V.

ACIONES:
L AIRE: Las líne
representan isoba
as de 2 en 2 mb.
e alta presión.
(anticiclón).
e baja presión.
(ciclón).
CIÓN:
reas con precipi
ación. (contínuas,
termitentes).
aparrones.
loviznas.
rmentas
leblas.
romba.
Frente frío
Frente caliente.
Onda del este
Convergencia in-
tertropical.
ida en formación.
línea de converge
ia en la altura.
líneas de precipi-
aciones.

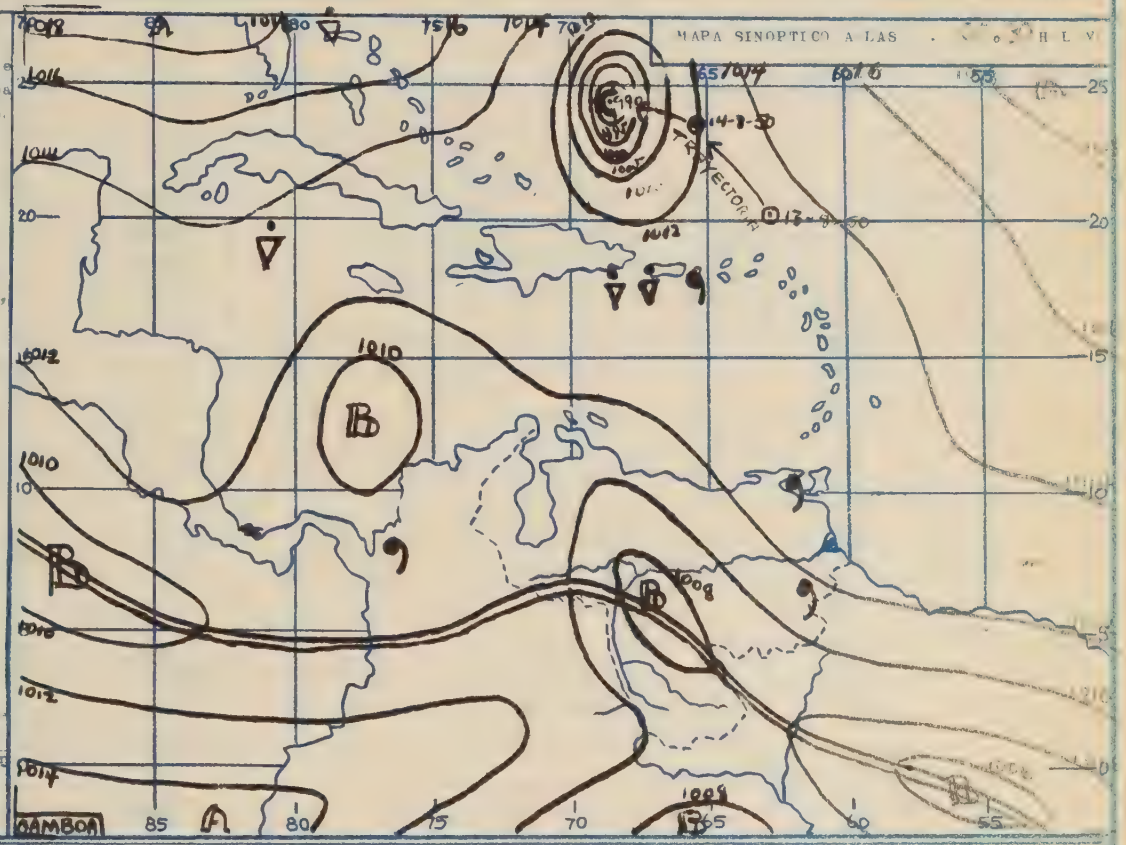

ON GENERAL:
ntro del ciclón tropical está a 24.2°N y 68.0°W con una presión de 990 mb., todavía
índose. El movimiento está separado a dirección WNW. Sobre el territorio de Vene
ambio de la situación.

PROBABLE PARA EL ..... Miércoles, 16 de Agosto ..... 1.950 De 00.00 a 24.00 hs. H.L.V.

RIO DE VENEZUELA:
OS ORIENTALES: Durante el día nublado o cubierto. Lloviznas parciales en la madruga
Frente en la Guayana, chaparrones tormentosos y aislados por la tarde y en la no
Norte poca nubosidad. Viento flojo y variable, en la Costa del NE 5-10 kmh. Vi
km. Temperatura mínima en las zonas bajas 23-25 C°, en las partes altas 16-18 C°.
máxima 32-34 C° y 26-28 C° respectivamente.
S CENTRALES: Parcialmente nublado en la madrugada y por la mañana.
la noche. Chaparrones aislados, algunos de carácter tormentoso, al anochecer.
bosidad parcial todo el día. En los Llanos nublado o cubierto, chaparrones locales
y en la noche. Viento flojo y variable, a mediodía predominó del S-SE 20-30 kmh.
ad 20-30 km. Temperatura mínima 18-19 C°, máxima 30-32 C°.
OS OCCIDENTALES: Los Andes nublado todo el día con locales chaparrones tormentoso
. En las demás partes parcialmente nublado en la madrugada y por la mañana. Nublado
uy y Lara por la tarde con locales chaparrones. En Zulia y Falcón nubosidad parc
. Aisladas tormentas cerca del Lago de Maracaibo en la noche. Vien
ndes. En las demás partes del E 15-kmh, en la Costa de Falcón a mediodía
con rachas de 60 kmh. Visibilidad 20 km. Temp.
Andes 12-15 C°, en las partes bajas 23-25 C°.
y 32-35 C° respectivamente.

DE CARACAS:
AC y CI en la madrugada. 2-4/8 CU base 1400 m.sNM con 1-3/8 AC y CI por la mañana.
3-5/8 CU base 1200 m.sNM. Al anochecer poca posibilidad de una tormenta local. Nublado
che. Viento del SE-10-15 kmh. Visibilidad 10 km. por la mañana, 20 km. por la tarde.
en el Centro de Caracas 29 C°.

DE ARAGUA:
AC y CI en la madrugada. Al amanecer formación de 4-6/8 SC base 1500 m.sNM, disma
to de 2 horas. Por la mañana 1-3/8 CU base 1.400 mts.sNM y aisladas capas de AC y CI.
rde 3-5/8 CU base 1.300 mts.sNM. Al anochecer 4-6/8 CU base 1.100 m.sNM, casualmente
se 800 m.sNM con posibilidad de una tormenta local entre las 18.00-22.00 H.L.V.

CION DE LA PREDICCION PARA MARACAY EL DIA ..... 14 de Agosto 85%

EL PRONOSTICADOR.
A. W. GEI.

OBSERVACIONES A LAS 07.30 H.L.V. (12.00 T . M . G .) FECHA.....15 de Agosto..... 1 950

N	ESTACION	TEMPERATURA Cº	CIELO	ESTADO DEL TIEMPO	VIENTO KMH	PRESION Mb. RED NM.	LLUVIA 24 H. m.m.
	CARACAS (Obs. CAGIGAL)						
401	MARACAY	21.8	Nublado		Calma	1014.4	3.0
402	MARACAIBO	25.2	Parc.Nubl.		S 3	1011.2	5.0
403	MAIQUETIA LA GUAIRA						
404	MATURIN						
405	CIUDAD BOLIVAR	-	Cubierto		W 14	1012.3	58.0
406	MERIDA						
407	CORO	28.4	Casi despj.		ESE 8	1011.6	-
408	BARQUISIMETO						
409	SAN FERNANDO	24.2	Cubierto		Calma	1009.4	10.0
410	SAN ANTONIO	24.4	Nublado		Calma	-	-
411	SANTA ELENA	20.6	Cubierto		Calma	-	2.0
412	GUIRIA	25.9	Nublado	Llovizna	Calma	1013.3	44.0
413	TUMEREMO	25.0	Cubierto	Llovizna	Calma	1013.7	3.0

OBSERVACIONES A LAS 18 30 H.L.V. (24.00 T . M . G .) FECHA .....14 de Agosto..... 1 950

Nº	ESTACION	TEMPERATURA Cº	CIELO	ESTADO DEL TIEMPO	VIENTO KMH	PRESION Mb. RED. N.M.	LLUVIA 12 HRS. m.m.
	CARACAS (Obs. CAGIGAL)						
401	MARACAY	24.0	Cubierto		W 18	1012.5	-
402	MARACAIBO	25.0	Cubierto	Lluvia	SE 3	1010.1	3.0
403	MAIQUETIA LA GUAIRA						
404	MATURIN						
405	CIUDAD BOLIVAR	-	Cubierto		NNE 10	1009.4	-
406	MERIDA	17.0	Cubierto	Llovizna	Calma	-	15.0
407	CORO	30.5	Parc.Nubl.		Calma	1009.7	10.0
408	BARQUISIMETO						
409	SAN FERNANDO	27.2	Cubierto		Calma	1007.1	10.0
410	SAN ANTONIO	26.0	Cubierto		SSE 33	-	-
411	SANTA ELENA						
412	GUIRIA						
413	TUMEREMO						

OBSERVACIONES A LAS 13 30 H.L.V (18 00 T M . G .) FECHA.....14 de Agosto.....1,950

No	ESTACION	TEMPERATURA Cº	CIELO	ESTADO DEL TIEMPO	VIENTO KMH	PRESION Mb RED. N.M.	
	CARACAS (Obs. CAGIGAL)						
401	MARACAY	31.8	Nublado		SE 3	1008.6	
402	MAIQUETIA LA GUAIRA						
403	MATURIN	27.0	Cubierto		Calma	-	
405	CIUDAD BOLIVAR	-	Nublado		NNE 2	1008.2	
406	MERIDA	21.0	Parc.Nubl.	Chaparrón	?	-	
407	CORO	35.0	Parc.Nubl.		NE 46	1009.3	
408	BARQUISIMETO	29.6	Nublado		SE 7	-	
409	SAN FERNANDO	28.2	Nublado		Calma	1007.7	
410	SAN ANTONIO	31.0	Nublado		SSE 33	-	
411	SANTA ELENA						
412	GUIRIA	30.6	Nublado		E 7	1011.0	
413	TUMEREMO	30.8	Nublado		Calma	1009.8	

OBSERVACIONES AEROLOGICAS (SONDEOS CON GLOBOS PILOTO)

VIENTOS EN ALTURA (ESCALA 360° Y NUDOS)

ESTACION	HORA T.M.G.	300 m	600 m	900 m	1200 m	1500 m	1800 m	2100 m	2400 m	2700 m
MARACAY 15-8-50	12.00	-	100/04	70/02	120/06	120/12	120/12			

ESTADOS UNIDOS DE VENEZUELA

SERVICIO DE METEOROLOGIA Y COMUNICACIONES DE LAS FUERZAS AEREAS

SECCION DE PREDICCION

. 48 A.- BOLETIN METEOROLOGICO DEL Miércoles 16 de Agosto A LAS 13.00

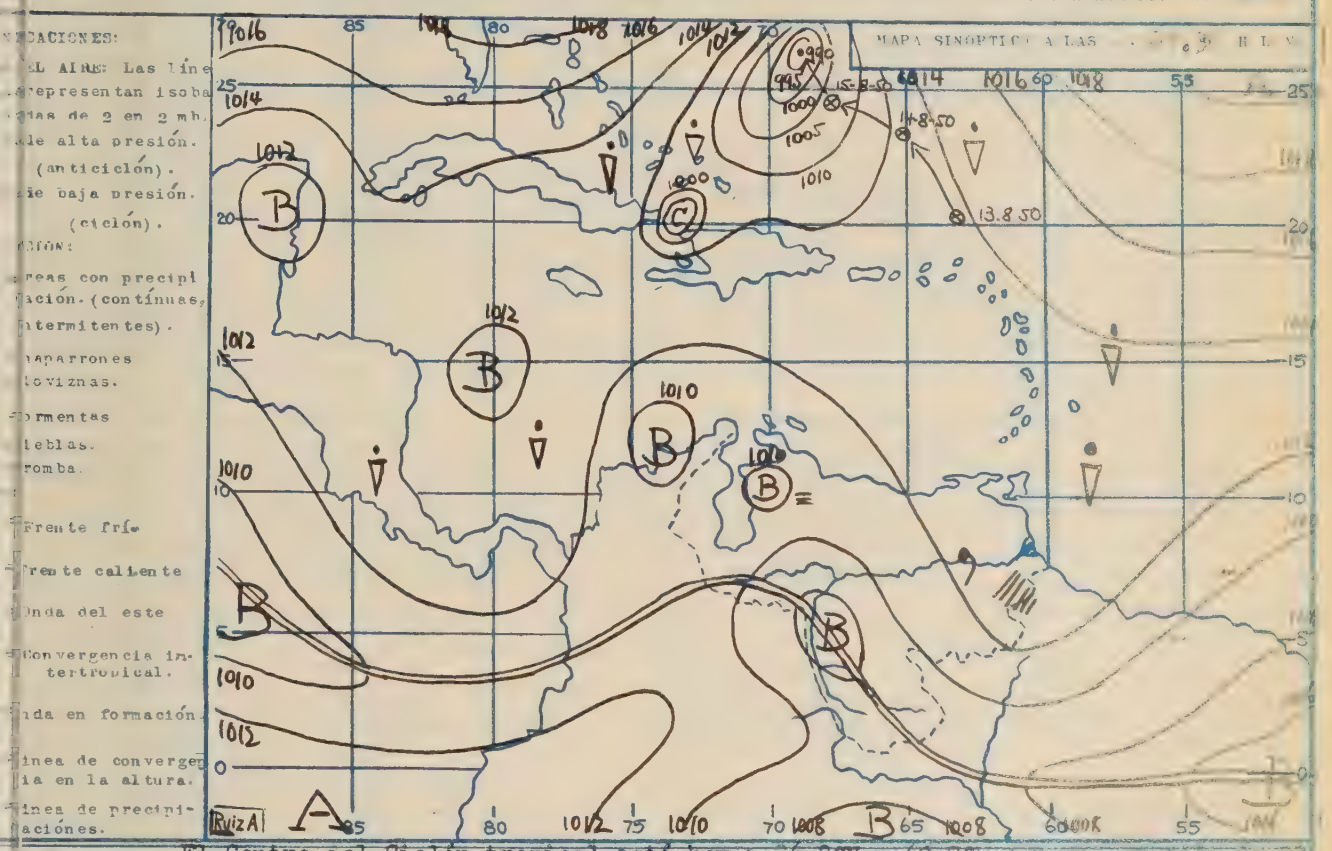

ON GENERAL. El Centro del Ciclón tropical está hoy a 26,3°N y 68,2°W con una p
e espera el rápido movimiento al NW, rotando luego al NE, los próximos días. L
l dorsal anticiclónica sigue en el NE del país afectando mañana l s partes centrales.

PROBABLE PARA EL Jueves 17 de Agosto 1.950 De 00.00 a 24.00 hs H.L.V.

RIO DE VENEZUELA. ESTADOS ORIENTALES: Durante el día nublado o cubierto. Ll
a mañana, chaparrones aislados por la tarde y en la noche. En la Co
ucre y Anzoátegui parcialmente nublado por la mañana, nublado por la tard
variable, casualmente rachas hasta 50 kmh a mediodía. Visibilidad 2
onas bajas 22-24C°, en la Guayana 17-19C°. Máx. 31-34C° y 27-29C°

ESTADOS CENTRALES: En las horas tempranas y por la mañana parcialmente
. Por la tarde y en la noche nublado. Chaparrones muy aislados, alg
tso, en las horas de anochecer y en la noche. En la Costa nubosidad
llanos cubierto o nublado con chaparrones locales por la tarde y en la
riable po. la mañana, a mediodía reforzándose, locales rachas
lt. Temp.mín. 19-20C°, Máx. 31-33C°.

ESTADOS OCCIDENTALES: En Zulia, Falcón y Yaracuy
ua, nublado por la tarde y en la noche. Tormentas aisladas, especi
de Maracaibo. En los Andes nublado todo el día con locale
y en la noche. Viento flojo y variable, en Falcón a mediodía
chas hasta 60 kmh. Visibilidad 20-30 km, locale
de los Andes. Temp.Mín.en las zonas bajas
Máx. 32-35C° y 23-26C° respectivamente.

DE CARACAS. Las capas de CI en la madrugada. Formación de l
ñas al amanecer, que disminuyen dentro de 2 hor
CU base 1200 msNM a mediodía y por la tarde. Posibilidad de que ocurra
las 17.00-21.00 HLV. Nublado en la noche. Viento flojo y variable,
la mañana, 10-20 km.por la tarde. Temp.Mín.en el Centro de Caracas

DE ARAGUA: 3 SC base 1500 msNM y 1-3/8 Ac y CI en la madrugada. Al amanecer
1300 msNM. Por la mañana 1-3/8 CU base 1500 msNM, aisladas capas
msNM y 2-3/8 AC, que aumentan por la tarde a 3-5/8 CU base 1200 msNM,
0-20.00 HLV. 2-3/8 CB base 800 msNM con una local tormenta. Nublado en la
variable por la mañana, a mediodía 20-30 kmh. de varias direcciones.
, Mín.en Maracay 19C°, Máx 32 C°.

CCION DE LA PREDICCION PARA MARACAY EL DIA 15 de agosto 83%

EL PRONOSTICADOR
A.W.Cols

en el S.M.C.

OBSERVACIONES A LAS 07.30 H.L.V. (12.00 T . M . G .) FECHA.....16..de..Agosto..... 1.950

Nº	ESTACION	TEMPERATURA Cº	CIELO	ESTADO DEL TIEMPO	VIENTO KMH.	PRESION Mb. RED NM.	LLUVIA 24 m.m.
	CARACAS (Obs. CAGIGAL)	20.4	Casi despj.		S 3	-	[illegible]
401	MARACAY	22.7	Cubierto		Calma	1014.[illegible]	11.0
402	MARACAIBO	25.9	Parc.Nubl.		N 3	1011.5	-
403	MAIQUETIA LA GUAIRA						
404	MATURIN	25.0	Nublado		Calma	-	[illegible]
405	CIUDAD BOLIVAR	-	Cubierto	Llovizna	Calma	1013.4	4.0
406	MERIDA	15.9	Parc.Nubl.		Calma	1010.1	[illegible].1
407	CORO	28.1	Casi Despj.		?	1012.4	-
408	BARQUISIMETO	21.4	Obstruido	Niebla	E 2	1010.[illegible]	-
409	SAN FERNANDO	25.6	Nublado		Calma	1010.2	-
410	SAN ANTONIO	23.5	Nublado		NE 10	-	-
411	SANTA ELENA	19.7	Nublado		Calma	-	4.[illegible]
412	GUIRIA	27.2	Nublado		Calma	1013.7	-
413	TUMEREMO	22.0	Cubierto		W 3	1014.9	1.[illegible]

OBSERVACIONES A LAS 18.30 H.L.V. (24.00 T . M . G .) FECHA ....15..de..Agosto..... 1.950

Nº	ESTACION	TEMPERATURA Cº	CIELO	ESTADO DEL TIEMPO	VIENTO KMH	PRESION Mb. RED. N.M.	LLUVIA 24 m.m.
	CARACAS (Obs. CAGIGAL)	-					
401	MARACAY	25.0	Cubierto		Calma	1011.3	11.[illegible]
402	MARACAIBO	30.8	Nublado		Calma	1007.8	-
403	MAIQUETIA LA GUAIRA						
404	MATURIN	26.0	Nublado		NW 5	-	-
405	CIUDAD BOLIVAR	-	Nublado		W 8	1009.1	1.[illegible]
406	MERIDA	19.8	Parc.Nubl.		Calma	-	-
407	CORO	29.8	Parc.Nubl.		NE 27	1009.0	-
408	BARQUISIMETO						
409	SAN FERNANDO	27.6	Parc.Nubl.		Calma	1006.4	-
410	SAN ANTONIO	27.2	Cubierto		S 8	-	-
411	SANTA ELENA	20.0	Nublado		Calma	-	4.0
412	GUIRIA	27.0	Parc.Nubl.		N 3	1011.3	-
413	TUMEREMO	24.9	Cubierto		W 2	1011.1	-

OBSERVACIONES A LAS 13.30 H.L.V. (18.00 T . M . G .) FECHA 15 de Agosto 1.950

Nº	ESTACION	TEMPERATURA Cº	CIELO	ESTADO DEL TIEMPO	VIENTO KMH	PRESION Mb. RED. N.M.	
	CARACAS (Obs. CAGIGAL)	26.4	Nublado		SE 18	-	
401	MARACAY	29.0	Cubierto		W 33	1012.5	
402	MARACAIBO						
403	MAIQUETIA LA GUAIRA	29.4	Nublado		N 12	1009.0	
404	MATURIN	32.0	Parc.Nubl.		Calma	-	
405	CIUDAD BOLIVAR	-	Nublado		W 18	1009.9	
406	MERIDA						
407	CORO						
408	BARQUISIMETO						
409	SAN FERNANDO	27.6	Cubierto		S 8	1008.9	
410	SAN ANTONIO						
411	SANTA ELENA	20.0	Cubierto		Calma	-	
412	GUIRIA	30.0	Parc.Nubl.		E 8	1012.1	
413	TUMEREMO	30.1	Nublado		W 5	1010.9	

OBSERVACIONES AEROLOGICAS (SONDEOS CON GLOBOS PILOTO)

VIENTOS EN ALTURA (ESCALA 360° Y NUDOS).

ESTACION	HORA TMG	300 m.	600 m.	900 m.	1200 m.	1500 m.	1800 m.	2100 m.	2400 m.	2700 m.	3
MARACAY 16-8-50	12.00	-	110/01	200/06							

A

ESTADOS UNIDOS DE VENEZUELA

SERVICIO DE METEOROLOGIA Y COMUNICACIONES DE LAS FUERZAS AEREAS

SECCION DE PREDICCION

N° 50 BOLETIN METEOROLOGICO DEL Viernes 18 de Agosto A las 1300 H L V

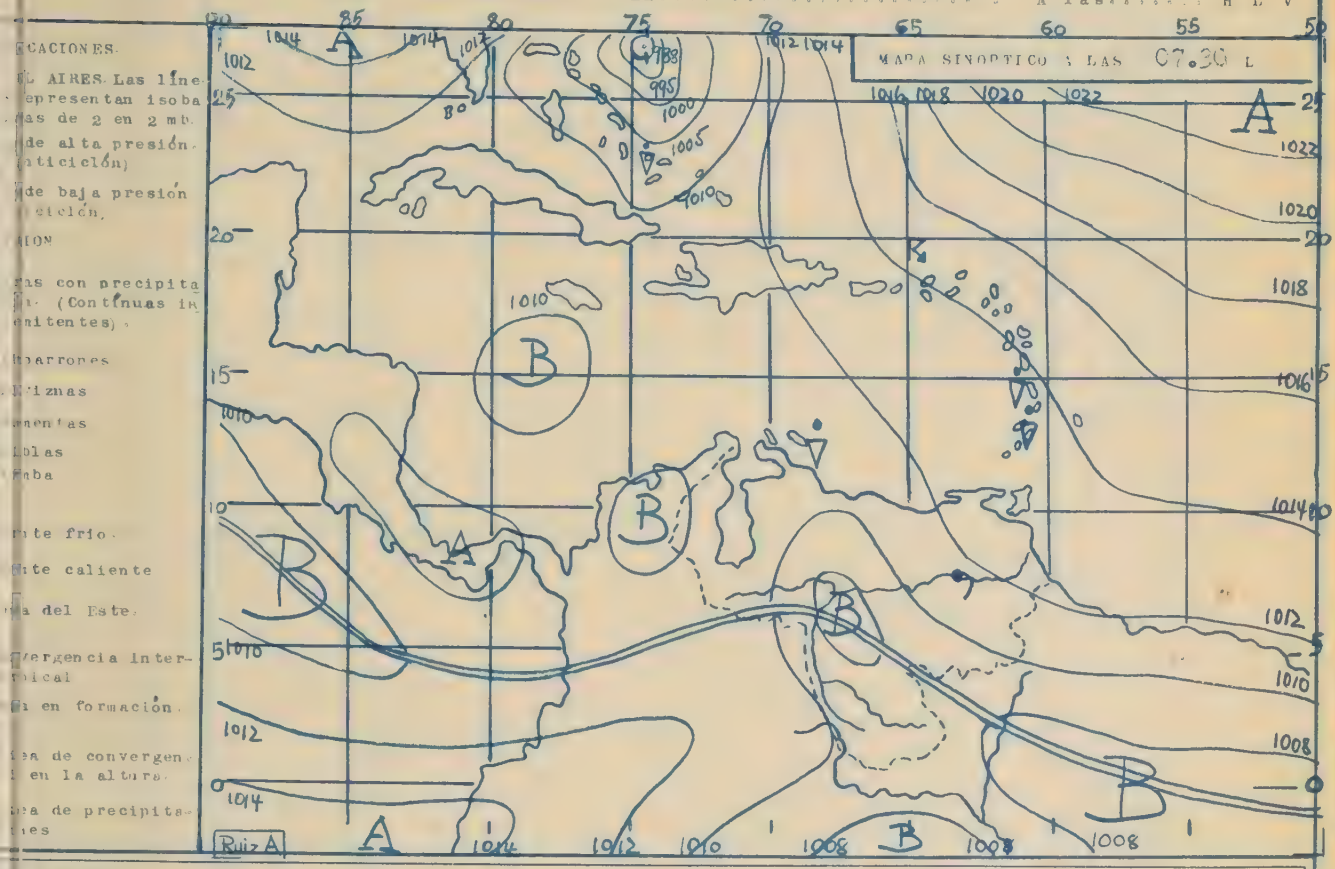

CACIONES.

L AIRES. Las líne representan isoba as de 2 en 2 mb.

de alta presión. (Anticiclón)

de baja presión (Ciclón)

ION

as con precipita n. (Continuas in nitentes).

aparrones

iznas

mentas

blas

aba

ente frio.

ente caliente

a del Este.

ergencia inter- ical

a en formación.

ea de convergen en la altura.

ea de precipita nes

GENERAL

° la situación sinoptica de ayer sobre Venezuela. El Centro del Ciclón tropical está a 2' Norte y 75° W, afectándo ya las Islas Bahamas moviéndose a WNW.

OBABLE PARA EL Sábado 19 de Agosto 1950 De 00.00 a 24.00 hrs H.L.V.

DE VENEZUELA

OS ORIENTALES. Cubierto o nublado todo el día, lloviznas locales en las horas de amanecer. Aislados por la tarde y en la noche. En la Costa Norte, especialmente en la del EDO. ANZOATEGUI nubosidad parcial. Viento flojo y variable, en la Costa Norte del NE 5-10 Kmh. Visibi- 15-20 Km. Locales neblinas en la madrugada en la Guayana y en la Cuenca del Orinoco. Tem- ura minima en las zonas bajas 19-22 C°, en la Guayana 16-19 C° Temperatura máxima 29-32 C° -27 C° respectivamente.

OS CENTRALES. Nubosidad parcial en la madrugada. Nublado por la mañana y por la tarde con s cubiertas en las horas de anochecer. Probables chaparrones, algunos de carácter tormen- al atardecer. En la Costa Norte parcialmente nublado todo el dia. En los llanos cubierto o nublado con chaparrones locales por la tarde. Viento suave y variable por la mañana, a mediodía la tarde 20-30 Kmh de varias direcciones. Visibilidad 15-20 Km. Temperatura minima 19-20 emperatura Máxima 30-32 C°

OS OCCIDENTALES. Nublado todo el día. Aislados chaparrones tormentosos por la tarde y en che, especialmente en Yaracuy y Lara. Locales tormentas cerca del Lago de Maracaibo, parti- mente en la Costa Este. En los Andes nublado o cubierto. Chaparrones tormentosos locales tardecer y en la noche. Viento flojo y variable, en Falcón a mediodía del ENE 30-40 Kmh, ca- mente hasta 60 Kmh. Visibilidad 20-25 Km. Locales neblinas en la madrugada en Los ANDES. eratura minima en las zonas bajas 22-24 C°, en las ANDES 13-17 C°. Temperatura máxima 30- ° y 24-27 C° respectivamente.

CARACAS

8 AC y CI en la madrugada. Locales nieblas bajas en las faldas de las montañas al amanecer. la mañana 3-4/8 CU base 1.300 MNM con capas de AC y CI. Por la tarde 4-6/8 CU y CB base 0-1.200 MNM con probables chaparrones locales, entre las 14.00-18.00 HLV. Nublado en la e. Viento SE-S 10-15 Kmh, a mediodía reforzándose y variable. Visibilidad 10 Km por la na, a mediodía aumentando a 20 Km. En los chaparrones disminuyendo a 2-5 Km. Temperatura ima en Caracas 17 C°, Máxima 27 C°.

ARAGUA

8 SC base 1.500 MNM en las horas tempranas. Por la mañana 2-4/8 CU base 1.300 MNM con ca- de AC y CI. Por la tarde 3-5/8 AC y CB 4-6/8 AC. Posibilidad de locales chaparrones tor- osos entre las 13.00 y 17.00 HLV. Nublado en la noche. Calma por la mañana. A mediodía vien 0-30 Kmh. de varias direcciones. Visibilidad 15-20 Km. Temperatura minima en Maracay 19 C° ima 31 C°.

CION DE LA PREDICCION PARA MARACAY EL DIA 17 de Agosto 76% EL PRONOSTICADOR A.W.Gol

el S.M.C. MRA.

Observaciones a las 0730 HLV (1200 TMG) 18 de Agosto

Maracay	18.7	Parc.nubl.		S 8	-	15.9
[illegible]	[illegible]	[illegible]		Calma	[illegible]	5,0
[illegible]	[illegible]	[illegible]		3	1010,9	2,0
[illegible]						
[illegible]	14,[illegible]	Cubierto		E 3	-	[illegible]
Ciad. Bolívar	-	Nublado	Llovizna	[illegible] 7	1011,8	12,0
[illegible]	15,6	Cubierto		Calma	-	2,0
[illegible]						
[illegible]	21,6	Nublado		Calma	1009,0	-
[illegible]	26,0	Nublado		Calma	1008,3	-
[illegible]	22,0	Nublado		Calma	-	1,0
Santa Elena	19,1	Cubierto		Calma	-	0,0
[illegible]	2[illegible],0	Nublado		Calma	1012,9	[illegible]
[illegible]	23,0	Nublado		Calma	1013,[illegible]	-

Observaciones a las 1830 HLV (2400 TMG) Fecha 17 de Agosto

[illegible]						
[illegible]	26,7	Cubierto		Calma	1009,4	5,0
[illegible]	29,4	Nublado		Calma	1009,4	1,0
[illegible]						
[illegible]	[illegible],0	Cubierto		E 5	-	40,0
[illegible] Bolívar	-	Nublado		Calma	1009,5	-
[illegible]						
[illegible]	[illegible]	Nublado		E 3	1010,5	-
[illegible]						
San Fernando	27,4	Cubierto		Calma	1006,5	-
San Antonio	25,6	Nublado		Calma	-	-
Santa Elena	19,4	Cubierto		Calma	-	0,2
[illegible]	24,0	Cubierto		Calma	1012,7	3,0
Tumereno	23,5	Cubierto		N 3	1011,6	-

Observaciones a las 1330 HLV (1800 TMG) Fecha 17 de Agosto.

[illegible]	[illegible]	[illegible]	Lluvia Torrentosa	?		
[illegible]	[illegible],0	Cubierto	Tormenta	W 14	1009,9	
Maracaibo	29,8	Nublado		SE 3	1010,3	
[illegible]	[illegible]	Nublado	Chaparrón	S 10	1008,9	
Maturín	31,0	Nublado		S 3	-	
Ciad.Bolívar	-	Nublado		W 8	1008,9	
Mérida	11,[illegible]	Cubierto	Chaparrón	Calma	-	
Coro	35,7	Parc.Nubl		NE 46	1010,0	
Barquisimeto	[illegible]	Nublado		E 2	1008,2	
San Fernando	31,6	Nublado		Calma	1007,5	
San Antonio	29,5	Nublado		N 14	-	
Santa Elena	24,0	Nublado		SW 14	-	
[illegible]	30,[illegible]	Cubierto		NE 8	1012,1	
Tumeremo	[illegible],0	Cubierto	Chaparrón	N 3	1012,0	

	Hora	300 m	600 m	900 m	1200 m	1500m	1800 m	2100 m	2400 m	2700 m
Maracay 18.8.50	1200	-	80/01	100/05	180/01	110/03	110/07	80/01	140/07	120/05

A

ESTADOS UNIDOS DE VENEZUELA

SERVICIO DE METEOROLOGIA Y COMUNICACIONES DE LAS FUERZAS AEREAS

SECCION DE PREDICCION

N° 51 BOLETIN METEOROLOGICO DEL Sábado 19 de Agosto A las 1300 H.L.V.

ACIONES:

AIRES: Las líne presentan isoba s de 2 en 2 mb.

e alta presión. ticiclón).

e baja presión. ciclón)

ON:

s con precipita . (Continuas in itentes).

arrones.

iznas.

entas.

las.

ba

te frio

te caliente

del Este.

ergencia inter- ical.

en formación.

a de convergen en la altura.

a de precipita es

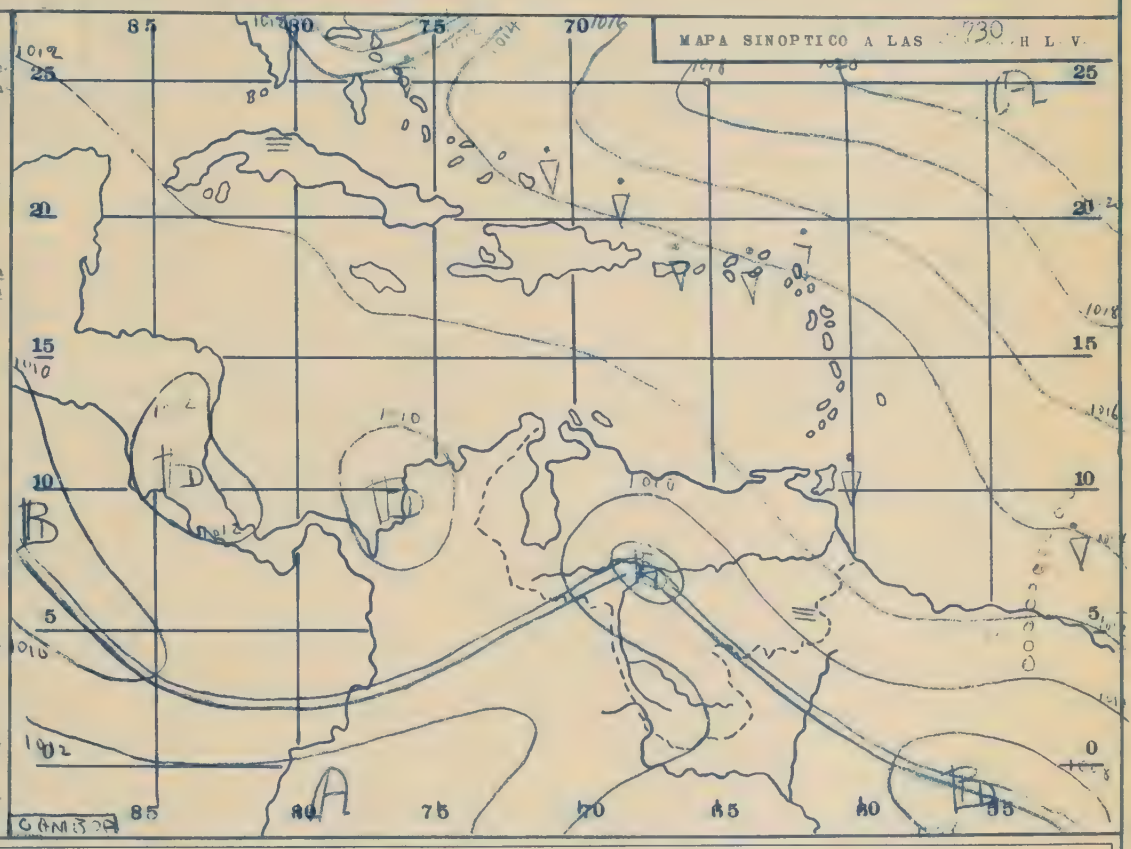

GENERAL

[illegible]

BABLE PARA EL Domingo 20 de Agosto 1950 De 00.00 a 24.00 hrs. H.L.V.

DE VENEZUELA:

[illegible] TALES: Cubierto o nublado todo el día. Lloviznas lo[illegible] [illegible]ios por la tarde y en la noche, algunos de carácter [illegible] [illegible] parcialmente nublado todo el día. Vie[illegible] 10-15 Kmh. Locales neblinas en la madrugada [illegible] Temp.mín. en las zonas bajas 20-22 C°, en la Guayana 15-[illegible] [illegible] TRALES: En las Cordilleras probabilidad parcial en la [illegible] cada. [illegible] noche cubierto. Lo[illegible] chaparrones, algunos de carácter tem[illegible] parcialmente nublado todo el día. En los Llanos [illegible] por la tarde. Viento del SE-E 5-10 kmh por la mañana, [illegible] mediodía [illegible] kmh, [illegible] chaparrones rotando. Visibilidad 20-25 km. Temp.mín. 18-20°. Temp.máx. [illegible] -34°.

[illegible] TALES: Nublado todo el día. Areas cubiertas en los Llanos y en [illegible] locales [illegible] tormentosos por la tarde y en la noche, especialmente en los Llano[illegible] los Andes y cerca del Lago de Maracaibo. En la Costa de Falcón [illegible] por la [illegible]. Viento flojo y variable. [illegible] mediodía reforzándose con algunas rachas, [illegible] en los Llanos. Visibilidad 20-25 km, locales neblinas en los valles [illegible] las zonas bajas 21-23°, en los Andes 14-17°. Temp.máx. 3[illegible]-34° y 3[illegible]-7° [illegible] respectivamente.

CARACAS

AC y CI en las horas tempranas y formación de locales chaparrones en las [illegible] las de la[illegible] días. Por la mañana 2-3/8 CU base 1400 m sM, [illegible] capas de [illegible] y CI. Por la tarde 4-[illegible] [illegible]almente 2-3/8 CB base 1[illegible] m sM, con probables chaparrones de carácter tormentoso, n[illegible] 1400-2000 HLV. Nublado en la noche. Viento flojo y variable por la mañana, [illegible] mediodía r[illegible] fuertes de varias direcciones. Probables locales [illegible]as. [illegible] 16-[illegible] km, [illegible] chaparrones. Temp.mín. en el Centro de Caracas 17-1[illegible]°. Temp.máx. 7[illegible]°.

ARAGUA

Bias capas de SC, AC y CI en la madrugada. Desarrollo de 1-3/8 CU base 1500 m sM por la tar[illegible] 4/8 de AC y CI. Por la tarde 3-5/8 CU base 1200 m sM que aumentan casualmente [illegible] CB con 6-8/8 AC en las horas de Anochecer. Posibilidad de locales chaparrones [illegible] entre las 1400-2000 HLV. Nublado en la noche. Viento del E-SE 5-10 kmh por la [illegible] SE 20-30 kmh con probables rachas en los chaparrones. Visibilidad [illegible] km, [illegible] chaparrones. Temp.mín. en Maracay 19 C°. Temp.máx. 31°.

CION DE LA PREDICCION PARA MARACAY EL DIA 18 de Agosto 97% EL PRONOSTICADOR A.W. Col.

al S.M.C.

[illegible] A LAS [illegible] L.V. [illegible] 19 de Agosto [illegible]

	ESTACION	TEMPERATURA C°	CIELO	ESTADO DEL TIEMPO	VIENTO KMH	PRESION MB RED NM	LLUVIA 24 HRS mm
	[illegible] CAGIGAL						
[illegible]	[illegible]	22.0	Parc.Nubl.		E 3	1011.5	15.0
[illegible]	[illegible]	26.0	Cubierto		Calma	1011.6	19.0
[illegible]	MAIQUETIA LA GUAIRA						
[illegible]	[illegible]						
[illegible]	[illegible]	-	Nublado		Calma	1012.2	15.0
[illegible]	[illegible]				"		
[illegible]	[illegible]	27.1	Nublado		Calma	1012.0	-
[illegible]	[illegible]						
[illegible]	[illegible]						
[illegible]	[illegible]	22.2	Nublado		Calma	-	1.0
[illegible]	[illegible]	19.9	Cubierto		Calma	-	1.0
[illegible]	[illegible]						
[illegible]	[illegible]						

[illegible] ONES A LAS 1[illegible] [illegible] FECHA 18 de Agosto [illegible] 1.950

	ESTACION	TEMPERATURA C°	CIELO	ESTADO DEL TIEMPO	VIENTO KMH	PRESION MB RED NM	LLUVIA [illegible] HRS mm
	[illegible] CAGIGAL						
[illegible]	[illegible]	22.2	Cubierto	Llovizna	E 3	1010.3	1.0
[illegible]	[illegible]	27.4	Cubierto		SE 3	1009.1	9.0
[illegible]	[illegible]						
[illegible]	[illegible]	25.0	Cubierto		E 16	-	-
[illegible]	[illegible]	-	Nublado		Calma	1008.0	15.0
[illegible]	[illegible]	17.2	Cubierto		Calma	-	3.0
[illegible]	[illegible]	30.8	Nublado		E 14	1009.3	-
[illegible]	[illegible]						
[illegible]	[illegible]	26.0	Nublado		S 18	1006.8	-
[illegible]	[illegible]	24.6	Cubierto	Llovizna	Calma	-	1.0
[illegible]	[illegible]	21.2	Despejado		Calma	-	0.0
[illegible]	[illegible]	26.6	Parc.Nubl.		Calma	1010.9	-
[illegible]	[illegible]	27.6	Nublado		Calma	1009.8	-

OBSERVACIONES A LAS 13:30 [illegible] L.V. (18.00 TMG) FECHA .....18 de Agosto 1 950.

	ESTACION	TEMPERATURA	CIELO	ESTADO DEL TIEMPO	VIENTO KMH.	PRESION MB. RED NM.	
	[illegible] CAGIGAL	26.8	Nublado		SW 18	-	
[illegible]	[illegible]	27.5	Nublado		SW 5	1009.1	
[illegible]	MARACAIBO	30.4	Nublado		SE 14	1008.6	
[illegible]	MAIQUETIA LA GUAIRA						
[illegible]	MATURIN	30.0	Nublado		NE 7	-	
[illegible]	CIUDAD BOLIVAR	-	Nublado	Lluvia	NW 2	1008.9	
[illegible]	MERIDA	22.6	Cubierto	Chaparrón	SW 33	-	
[illegible]	[illegible]	34.0	Nublado		NE 64	1008.9	
[illegible]	[illegible]	27.0	Cubierto	Chaparrón	E 10	1006.1	
[illegible]	[illegible]	32.2	Parc.Nubl.		Calma	1004.5	
[illegible]	SAN ANTONIO	29.0	Nublado		N 14	-	
	SANTA ELENA	25.0	Nublado		W 3	-	
[illegible]	GUIRIA	29.7	Nublado		Calma	1011.8	
[illegible]	TUMEREMO	29.8	Nublado		E 3	1010.7	

OBSERVACIONES AEROLOGICAS (SONDEOS CON GLOBOS PILOTO
VIENTOS EN ALTURA (ESCALA 300° Y NUDOS).

ESTACION	HORA TMG	300 m	600 m.	900 m	1.200 m.	1.500 m.	1.800 m.	2.100m.	2.400 m.	2.700 m.	
MARACAY 19.8.50	12.00	-	70/04	100/06	130/09	140/07	150/07	170/08			

IMPRESO E[illegible] E[illegible] M.C.

ESTADOS UNIDOS DE VENEZUELA

SERVICIO DE METEOROLOGIA Y COMUNICACIONES DE LAS FUERZAS AEREAS

SECCION DE PREDICCION

N° 52 BOLETIN METEOROLOGICO DEL Domingo 20 de Agosto A las 1300 H.L.V.

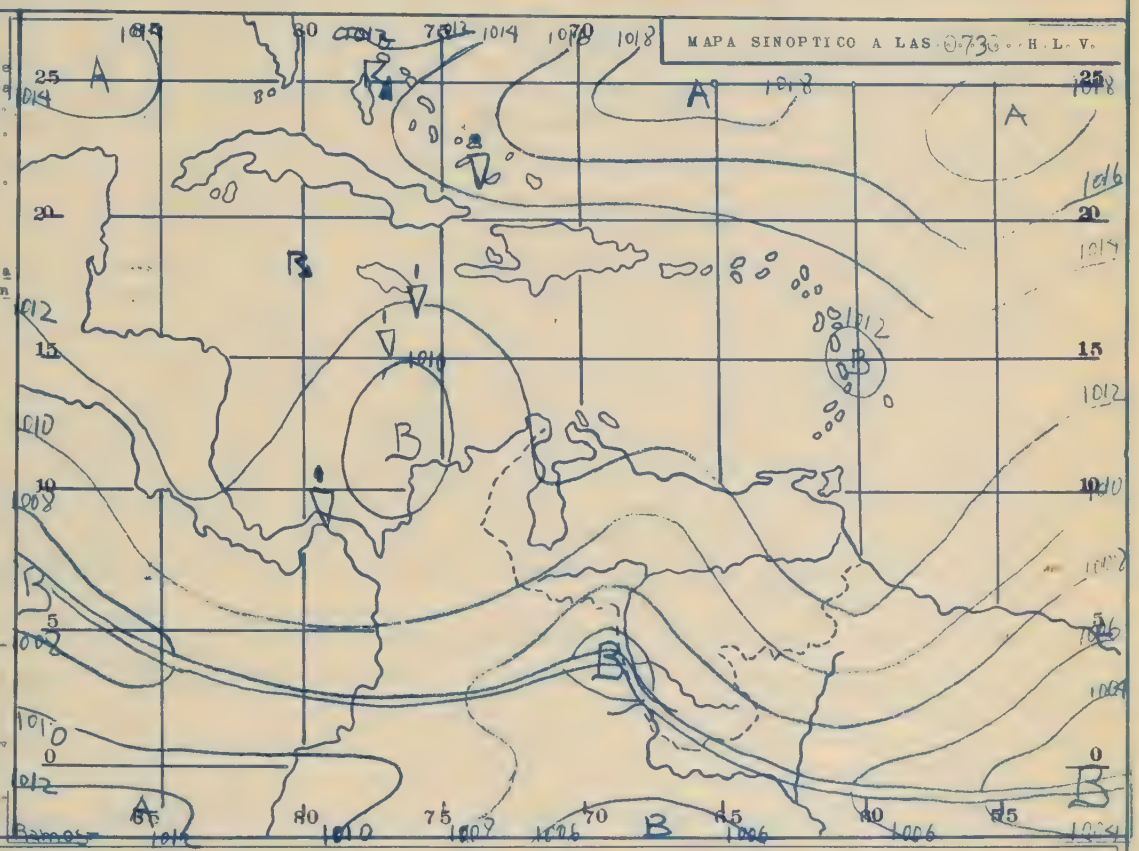

ACIONES:

AIRES: Las líne
presentan isoba
s de 2 en 2 mb.
de alta presión.
ticiclón).
e baja presión.
ciclón).

ON:

s con precipita
. (Contínuas in
itentes).
arrones.
diznas.
dentas.
ias.
oba
te frio.
te caliente
del Este.
ergencia inter-
ical
en formación.
a de convergen
en la altura.
a de precipita
cas.

GENERAL:

La situación sinoptica de ayer: La dorsal anticiclónica [illegible] la baja presión en los estados centrales. Una baja presión parece formarse al E de la [illegible] ica de las Antillas Menores.

BABLE PARA EL Lunes 21 de Agosto 1950 De 00.00 a 24.00 hrs. H.L.V.

DE VENEZUELA:

[illegible] nublado durante el día, chaparrones aislados por la tarde y en la noche, en [illegible] de Sucre y Anzoátegui parcialmente nublado. Viento flojo y variable, en la Costa Norte [illegible] nte 25-35 kmh de varias direcciones con probables rachas. Visibilidad 20-30 km. Temp. [illegible] las zonas bajas 21-23 C°, en la Guayana 16-18 C°. Temp. máx. 31-33 C° y 26-[illegible] respectiv[illegible].

CENTRALES: Parcialmente nublado en las Cordilleras en la madrugada y por la mañana, [illegible] por la tarde y en la noche con posibilidad de que ocurran aislados chaparrones tormen- [illegible] al anochecer y en la noche. En los Llanos nublado con [illegible] chaparrones por la tarde. [illegible] Costa nubosidad parcial todo el día. Viento flojo y variable por la mañana, a mediodía del [illegible] 15-25 kmh. Visibilidad 15-20 km. Temperatura mín. 19-21 C°, máx. 31-33 C°.

OCCIDENTALES. Nublado todo el día con locales tormentas o chaparrones tormentosos por [illegible] especialmente cerca del Lago de Maracaibo, en los Andes y en el Edo. Yaracuy. Viento [illegible] variable en los Andes, en las demás partes en general del E-NE 5-10 kmh y probables [illegible] la Costa de Falcón a mediodía. Visibilidad 20-30 km, locales neblinas en los valles de [illegible] tañas. Temp. mín. en las zonas bajas 22-24C°, en los Andes 16-18 C°, Temp. Máx. 31-33 y de [illegible] respectivamente.

CARACAS:

[illegible] de AC y Ci en la madrugada. Durante el día desarrollo de 2-4/8 CU base 1500 m s[illegible] [illegible] cualmente a 4-6/8 CU y CB base 1000 m sNM al anochecer con posibilidad de chaparr[illegible] [illegible] entre las 1800-2200 HLV. Viento del SE 5-10 kmh, a medio[illegible] [illegible] 15-25 km. Temperatura mínima en el Centro de Caracas 18C°, máxima 29C°.

NICARAGUA

[illegible] lmente nublado en las horas tempranas. Formación de 1-3/8 Cu base 1500 m sNM a las [illegible] [illegible] y por la tarde 2-4/8 CU base 1500 m sNM. Al anochecer [illegible] [illegible] cualmente 3-5/8 CU y CB base 1000 m sNM con probables chaparrones tor[illegible] [illegible] 20-23 HLV. Viento flojo y variable por la mañana, a mediodía del SE 5-8 15-[illegible] kmh, [illegible] flojo. Visibilidad 20-25 km. Temperatura mínima en Maracay 19C°, máxima 32C°.

ON DE LA PREDICCION PARA MARACAY EL DIA 19 de Agosto 88% EL PRONOSTICADOR: A.W.Col

el S.M.C.-

OBSERVACIONES A LAS 07:30 H.L.V. (12.00 TMG) FECHA .. 20 de Agosto

	ESTACION	TEMPERATURA C°	CIELO	ESTADO DEL TIEMPO	VIENTO KMH	PRESION Mb. RED NM	LLUVIA 24 HRS m.m	
	CARACAS (Obs. CAGIGAL)	[illegible],9	nublado		S 2	-	16,9	
401	MARACAY	[illegible],0	cubierto		Calma	1010,3	3,0	
[illegible]	MARACAIBO	[illegible],0	cubierto		Calma	1012,5	1,0	
[illegible]	[illegible]							
[illegible]	[illegible]							
205	CIUDAD BOLIVAR	-	nublado		[illegible] 3	1012,0	4,0	
[illegible]	[illegible]							
[illegible]	[illegible]	27,[illegible]	parc.nubl.		Calma	1012,2	2,0	
[illegible]	[illegible]							
[illegible]	[illegible]							
316	SAN ANTONIO							
[illegible]	[illegible]	19,0	nublado		Calma	-	0,0	
[illegible]	[illegible]	[illegible],0	nublado		Calma	1013,0	17,0	
[illegible]	[illegible]							

OBSERVACIONES A LAS 1° 30 H.L.V. (24.00 TMG) FECHA .....19 de Agosto ..... 1.950.

	ESTACION	TEMPERATURA C°	CIELO	ESTADO DEL TIEMPO	VIENTO KMH	PRESION Mb. RED NM	LLUVIA 24 HRS m.m	
	CARACAS (Obs. CAGIGAL)							
[illegible]	[illegible]	[illegible],4	cubierto		S 3	1007,8	0,0	
402	MARACAY	28,6	cubierto		Calma	1009,0	1,0	
[illegible]	[illegible]							
[illegible]	[illegible]	[illegible],0	cubierto	Lluvia	E 10	-	0,0	
[illegible]	[illegible]	-	nublado	Tormenta	N 5	1008,2	0,0	
[illegible]	[illegible]							
[illegible]	[illegible]	[illegible],5	nublado		Calma	1010,8	2,0	
[illegible]	[illegible]							
[illegible]	[illegible]	[illegible],0	cubierto		Calma	1011,5	-	
[illegible]	[illegible]							
[illegible]	[illegible]	[illegible],0	nublado	Lluvia	Calma	-	-	
[illegible]	[illegible]							
[illegible]	[illegible]							

OBSERVACIONES A LAS [illegible] 19 de Agosto 1.950

	ESTACION	TEMPERATURA C°	CIELO	ESTADO DEL TIEMPO	VIENTO KMH	PRESION Mb. RED NM.	
	CARACAS (Obs. CAGIGAL)	23,	nublado		[illegible] 29	-	
[illegible]	MARACAY	[illegible],4	cubierto	Llovizna	[illegible] 7	1010,6	
[illegible]	MARACAIBO						
403	MAIQUETIA LA GUAIRA						
[illegible]	MATURIN						
405	CIUDAD BOLIVAR	-	parc.nubl.		Calma	1008,6	
[illegible]	MERIDA						
[illegible]	[illegible]						
[illegible]	[illegible]						
[illegible]	[illegible]						
[illegible]	SAN ANTONIO	3 ,4	parc.nubl.		Calma	1007,1	
[illegible]	SANTA ELENA						
[illegible]	GUIRIA						
[illegible]	TUMEREMO						

OBSERVACIONES AEROLOGICAS (SONDEOS CON GLOBOS PILOTO
VIENTOS EN ALTURA (ESCALA 300° Y NUDOS).

ESTACION	HORA TMG	300 m.	600 m.	900 m	1.200 m.	1.500 m.	1.800 m.	2.100 m.	2.400 m.	2.700 m.	3.00
Maracay 20.8.50	1200	-	200/03	320/04	100/05	100/05					

IMPRESO E. E. M. C.

U. A

ESTADOS UNIDOS DE VENEZUELA

SERVICIO DE METEOROLOGIA Y COMUNICACIONES DE LAS FUERZAS AEREAS

SECCION DE PREDICCION

N° 53 BOLETIN METEOROLOGICO DEL Lunes 21 Agosto A las 1300 H.L.V.

INDICACIONES:

PRESION DEL AIRE: Las líneas representan isobaras trazadas de 2 en 2 mb.

Centros de alta presión. (anticiclón).

Centros de baja presión. (ciclón).

PRECIPITACION:

Areas con precipitación. (Contínuas intermitentes).

Chaparrones.

Lloviznas.

Tormentas.

Nieblas.

Tromba

Frente frio.

Frente caliente

Onda del Este.

Convergencia intertropical.

Onda en formación.

Linea de convergencia en la altura.

Linea de precipitaciones.

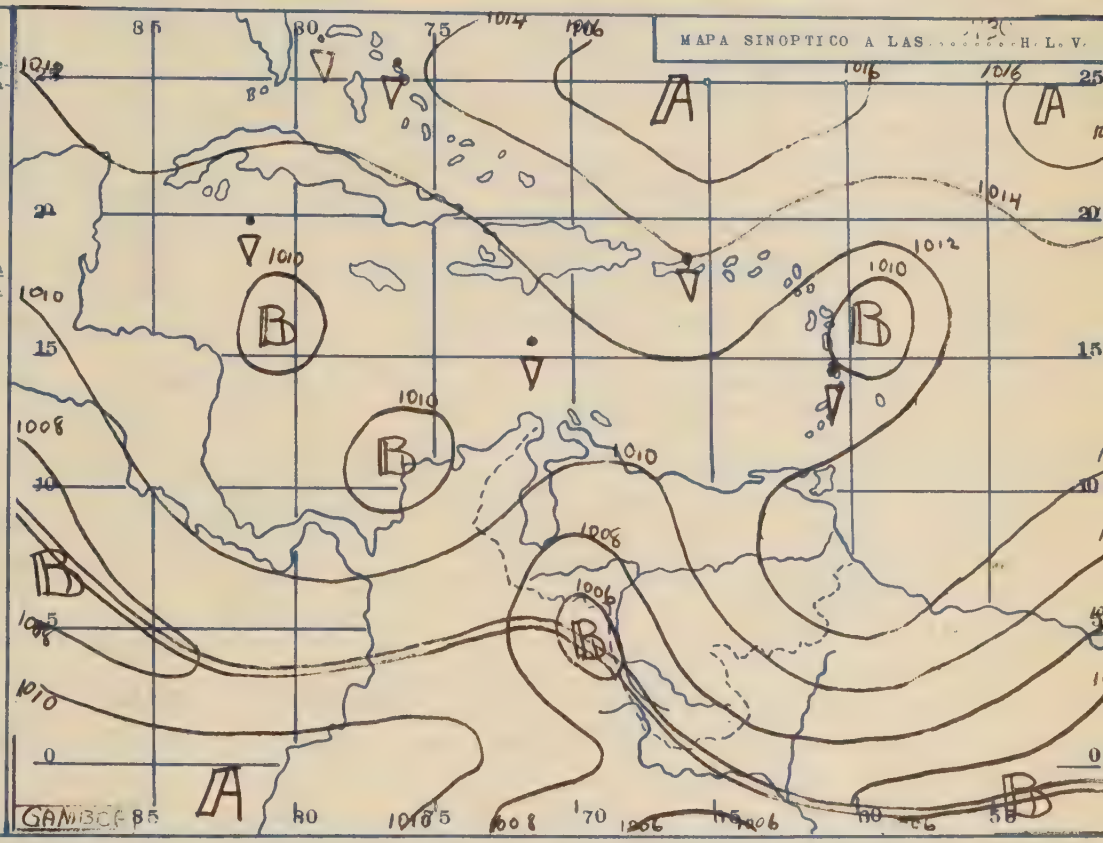

SITUACION GENERAL:

Dominio la dorsal anticiclónica sobre el NE del país y la influencia de la baja presión en los Estados Centrales. Una presión baja al Este de las isla Martinica puede significar otra vez la formación de un ciclón tropical.

PRONOSTICO PROBABLE PARA EL Martes 22 Agosto 1950 De 00.00 a 24.00 hrs. H.L.V.

TERRITORIO DE VENEZUELA:

ESTADOS CENTRALES: Nublado todo el día, en la Costa Norte áreas con poca nubosidad. Chaparrones muy aislados, especialmente en la Guayana y en la Cuenca del Orinoco. Viento flojo y variable, en la Costa Norte del S-SW 5-10 kmh. Visibilidad 20-30 km. Temp. Mín. en las zonas bajas 20-23 C°, en la Guayana 17-19 C°. Temp. Máx. 31-34 C° y 27-30 C° respectivamente.

ESTADOS ORIENTALES: En las Cordilleras parcialmente nublado en la madrugada y por la mañana. Nublado o cubierto por la tarde, y en las primeras horas de la noche. Posibilidad de que ocurran aislados chaparrones tormentosos en las horas de mediodía y al anochecer. En la Costa nubosidad parcial. En los Llanos nublado con locales chaparrones por la tarde. Viento flojo y variable por la mañana, a mediodía reforzándose. Visibilidad 20-30 km. Temp. Mín. 18-20 C°, Temp. Máx. 30-32 C°.

ESTADOS OCCIDENTALES: Nublado todo el día. Locales chaparrones tormentosos por la tarde especialmente en los Andes y cerca del Lago de Maracaibo. Parcialmente nublado en Falcón. Viento flojo de varias direcciones en los Andes, en las demás partes en general del E-SE 5-10 kmh. Visibilidad 25-20 km, locales neblinas en los valles de los Andes. Temp. Mín. en las zonas bajas 22-24 C°, en los Andes 16-18 C°, Temp. Máx. 32-35 C° y 26-27 C° respectivamente.

CIUDAD DE CARACAS:

1-4/8 de AC y CI en la madrugada, formación de locales neblinas en las faldas de las sierras al amanecer. Durante la mañana 1-3/8 CU base 1100 msNM. A mediodía 4-6/8 CU base 1200 msNM que casualmente aumentan a 5-7/8 CU y CB. Posibles chaparrones locales, algunos de carácter tormentoso entre las 1700 y 2100 HLV. Nublado en la noche. Viento flojo y variable, a mediodía algunas rachas. Visibilidad 15-20 km. Temp. Mín en el Centro de Caracas 17 C°, Temp. Máx. 29 C°.

ESTADO DE ARAGUA

1-3/8 AC y CI en la madrugada. Desarrollo de 1-3/8 CU base 1500 msNM a las 0800 HLV. 2-4/8 CU base 1300 msNM a mediodía y por la tarde, al anochecer casualmente 3-5/8 CU y CB base 1000 msNM y 6-8/8 AC y CI. Posibilidad de aislados chaparrones tormentosos entre las 1800-2300 HLV. especialmente en las cuestas SE de las montañas. Viento flojo, a mediodía reforzándose y variable. Visibilidad 20-30 km. Temp. Mín. en Maracay 18 C°, Temp. Máx. 32 C°.

VERIFICACION DE LA PREDICCION PARA MARACAY EL DIA 20 Agosto 95% EL PRONOSTICADOR A. W. Gol.

Uso en el S.M.C.-

OBSERVACIONES A LAS 07 [illegible] H.L.V [illegible] 21 de Agosto

NO	ESTACION	TEMPERATURA C°	CIELO	ESTADO DEL TIEMPO	VIENTO KMH	PRESION Mb. RED NM	LLUVIA 24HRS m.m	[illegible]
	[illegible] (CAGIGAL)	19.0	Parc. Nubl		S 3	-	?	
401	MARACAY	23.0	Parc. Nubl		Calma	1010.9	0.1	
[illegible]	MARACAIBO	[illegible]	Nublado		Calma	1010.4	0.3	
[illegible]	MAIQUETIA LA GUAIRA							
[illegible]	[illegible]	25.0	Nublado		Calma	-	-	
405	CIUDAD BOLIVAR	-	Nublado		Calma	1010.8	-	-
[illegible]	MERIDA							
407	CORO	26.8	Parc. Nubl		SE 2	1011.0	-	
[illegible]	PARQUISIMETO	22.2	Nublado		W 3	1009.4	2.0	1
[illegible]	SAN FERNANDO	26.6	Nublado		Calma	1008.1	-	
410	SAN ANTONIO	23.1	Nublado		Calma	-	-	
411	SANTA ELENA	21.4	Nublado		Calma	-	-	1
412	GUIRIA	26.7	Nublado		Calma	1012.5	2.0	3
[illegible]	TUMEREMO	25.0	Cubierto		E 2	1012.1	-	19

OBSERVACIONES A LAS 1[illegible] 30 H.L.V. (21.00 TMG) FECHA ..... 20 de Agosto ..... 1.950.

[illegible]	ESTACION	TEMPERATURA C°	CIELO	ESTADO DEL TIEMPO	VIENTO KMH	PRESION Mb RED NM	LLUVIA 12 HRS m.m	[illegible]
	CARACAS (OBS. CAGIGAL)							
[illegible]	MARACAY	22.9	Cubierto		Calma	1009.7	0.1	32
402	MARACAIBO	29.2	Nublado		SW 3	1008.7	-	31
403	MAIQUETIA LA GUAIRA							
[illegible]	MATURIN							
[illegible]	CIUDAD BOLIVAR	-	Nublado		Calma	-	-	-
[illegible]	MERIDA	19.1	Cubierto	Chaparrones	Calma	-	0.2	24
[illegible]	CORO	28.6	Cubierto		E 2	1009.6	-	35
[illegible]	PARQUISIMETO							
[illegible]	SAN FERNANDO	28.2	Parc. Nubl		Calma	1006.0	-	33
[illegible]	SAN ANTONIO	27.0	Nublado	Bruma	Calma	-	-	33
[illegible]	SANTA ELENA	21.3	Parc. Nubl		S 3	-	-	30
[illegible]	GUIRIA	27.6	Parc. Nubl		Calma	1010.3	-	30
[illegible]	TUMEREMO							

OBSERVACIONES A LAS 13:30 H.L.V. (18.00 TMG) FECHA .....20 de Agosto..... 1.950

[illegible]	ESTACION	TEMPERATURA C°	CIELO	ESTADO DEL TIEMPO	VIENTO KMH.	PRESION Mb. RED NM.	
	CARACAS (Obs. CAGIGAL)	25.8	Nublado		?	-	
401	MARACAY	28.3	Cubierto	Chaparrones	FW 10	1008.5	
402	MARACAIBO	30.6	Nublado		S 3	1008.9	
403	MAIQUETIA LA GUAIRA						
[illegible]	MATURIN	32.0	Parc. Nubl		NE 5	-	
405	CIUDAD BOLIVAR	-	Nublado		NE 5	1008.1	
[illegible]	MERIDA						
40[illegible]	CORO						
[illegible]	PARQUISIMETO	25.2	Cubierto	Tempestad de Polvo	SW 3	1007.2	
[illegible]	SAN FERNANDO						
[illegible]	SAN ANTONIO	31.1	Nublado		Calma	-	
411	SANTA ELENA	28.4	Nublado		SE 3	-	
412	GUIRIA	30.0	Parc. Nubl		E 7	1010.9	
[illegible]	TUMEREMO						

OBSERVACIONES AEROLOGICAS (SONDEOS CON GLOBOS PILOTO
VIENTOS EN ALTURA (ESCALA 300° Y NUDOS).

ESTACION	HORA TMG	300 m.	600 m.	900 m	1.200 m.	1.500 m	1.800 m	2.100m	2.400 m.	2.700 m	3.000
Maracay: 21/8/50	1200	-	320/01	30/02	70/03	60/02	210/03	170/07	200/03		

A

ESTADOS UNIDOS DE VENEZUELA

SERVICIO DE METEOROLOGIA Y COMUNICACIONES DE LAS FUERZAS AEREAS

SECCION DE PREDICCION

NO 1 N° 54 BOLETIN METEOROLOGICO DEL Martes 22 de Agosto A las 13.00 H.L.V.

DICACIONES:
DEL AIRES: Las líne representan isoba adas de 2 en 2 mb.
s de alta presión. (anticiclón).
s de baja presión. (ciclón).
ACION:
reas con precipita ión. (Continuas in ermitentes).
haparrones.
toviznas.
ormentas.
ieblas.
romba
S
rente frio.
rente caliente
nda del Este.
onvergencia inter- ropical.
ada en formación.
inea de convergen ia en la altura.
inea de precipita iones.

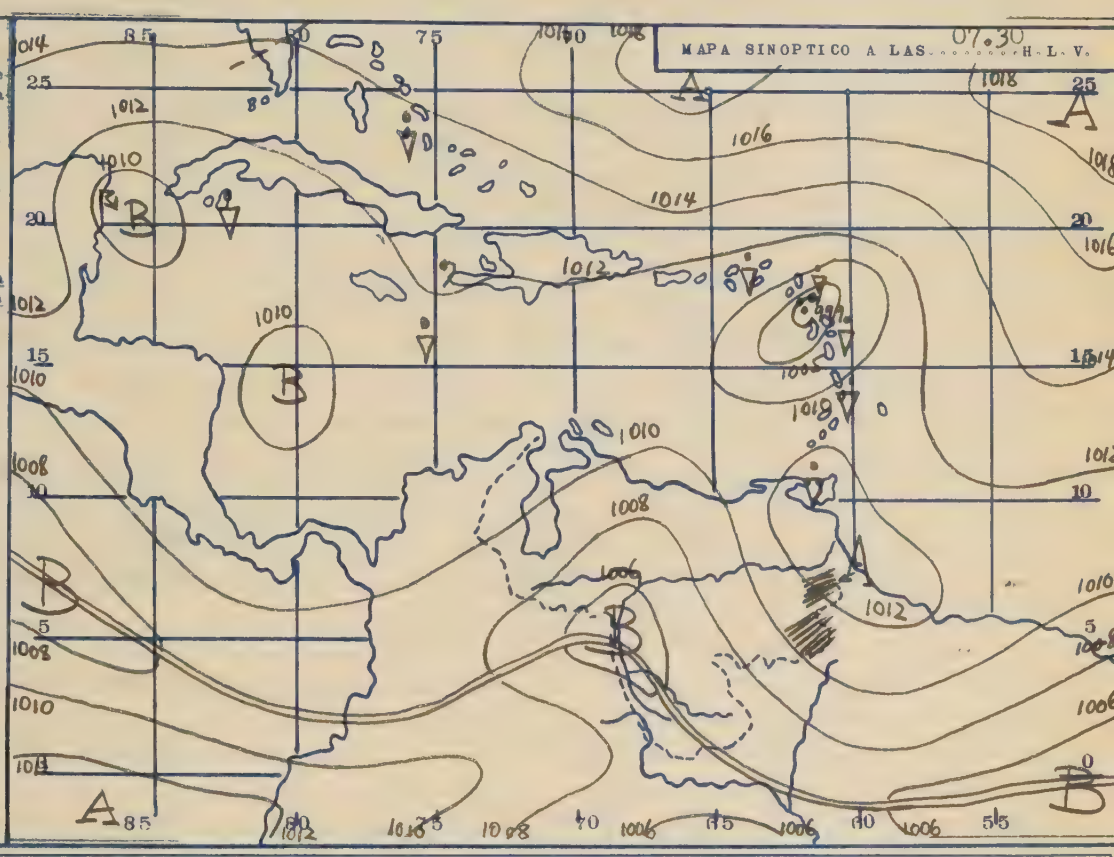

ION GENERAL:
la influencia anti-ciclónica en el NE del pais y la baja presión en el Sur del pais. El ón tropical, que se formo ayer al mediodia cerca de la isla MARTINICA con vientos de más O Kmh está moviendose al N, se espera la disminución de intensidad dentro de los dos pró- s dias.

PROBABLE PARA EL Miercoles 23 de Agosto 1.950 De 00.00 a 24.00 hrs. H.L.V.

RIO DE VENEZUELA:

DOS ORIENTALES: Al Sur del Orinoco cubierto hasta el mediodía, nublado por la tarde, llovizlocales en la Guayana en la madrugada, chaparrones aislados al anochecer y en la noche. Al e del Orinoco nublado todo el día con areas de poca nubosidad en la Costa Norte. Locales aparrones al anochecer y en la noche. Viento flojo y variable, en la Costa flojo de direc- SUR. Visibilidad 15-25 Km. Locales neblinas en la Cuenca del Orinoco y en la Guayana. Temp. ma en las zonas bajas 21-23 C°, en los montañas 18-20 C°. Temp. Máx. 31-33 C°, y 26-29 C° pectivamente.

DOS CENTRALES: Nublado en las Cordilleras por la madrugada. Disminución de nubosidad al ama- r y formación de locales SC en las faldas de las Sierras. Parcialmente nublado en la maña- Nublado o cubierto por la tarde y en la noche. Probables locales chaparrones, algunos de ca- er tormentosos, en las horas de anochecer o en la noche. En la Costa nubosidad parcial to- l día. En los LLanos nublado o cubierto durante el día con locales lloviznas en la madruga- aislados chaparrones en la noche. Viento calma por la mañana, a mediodía 5-10 Kmh. y va- le con locales rachas hasta 30 Kmh, al anochecer flojo. Visibilidad 15-20 Km. Temperatura ma 19-21 C°. Temperatura Máxima 30-32 C°

DOS OCCIDENTALES: Nublado todo el día. Locales chaparrones tormentosos por la tarde y en la e en los Andes y en los alrededores del Lago de Maracaibo, especialmente cerca de la costa . En los LLanos nublado con aisladas lloviznas al amanecer y aislados tormentas en la noche.

DE CARACAS: En Falcón parcialmente nublado al mediodía. Viento flojo y variable, probables rachas o tempestades de polvo a mediodía en Falcón y en Lara. Visib. 20-30 Km. Locales nieblas en los Andes. Temp. Min. zonas bajas 21-24 C°, en los Andes 15-17 C° Temp. Máx. 32-35 C° y 25-27 C° respectivamente.

/8 AC y Ci en la madrugada. ación de 1-2/8 SC base 800 M en las faldas de las Sie- al amanecer. Por la mañana desarrollo de 2-4/8 CU base 1.400 m sNM con 2-3/8 AC y CI que ntas casualmente a 5-7/8 CU y CB base 1.100 m sNM y 6-8/8 AC y CI. Probables locales cha- rones tormentosos, que pueden ocurrir entre las 13.00-15.00 HLV y entre las 1800-23.00 HLV to flojo y variable, Locales rachas de 25-30 Kmh. a mediodía. Visibilidad 10 Km por la mañana 20 Km por la tarde. Temperatura minima en en Centro de Caracas 18 C°, Máxima 28 C°

DE ARAGUA

/8 SC, AC y CI en la madrugada, que disminuyen al amanecer. Formación de 2-4/8 CU base 1500 sNM a las 06.00 HLV. A mediodía y por la tarde 3-5/8 CU base 1400 m sNM y 2-4/8 AC y CI. Al recer 5-6/8 CU y CB base 1000-1200 m sNM con 5-7/8 AC y CI. Posibilidad de chaparrones lados, algunos de carácter tormentoso, entre las 17.00-24.00 HLV. Viento flojo y variable, a diodía S-SW 10-20 Kmh. Locales rachas hasta 30 Kmh. Visibilidad 15-20 Km. Temp. Min. 19 C° ima 31 C°

ACION DE LA PREDICCION PARA MARACAY EL DIA 21 Agosto 91 % EL PRONOSTICADOR A.W.Gil. MRA.

s en el S.M.C.-

OBSERVACIONES A LAS 07 30 H.L.V. (12 00 TMG) FECHA ..... 22 de Agosto

	ESTACION	TEMPERATURA C°	CIELO	ESTADO DEL TIEMPO	VIENTO KMH	PRESION Mb RED NM	LLUVIA 24HRS m m	M
	CARACAS (Obs. CAGIGAL)	20.0	Nublado		S 3	-	0.2	
[illegible]	[illegible]	22.1	Cubierto		Calma	1009.6	5.0	
[illegible]	[illegible]	26.0	Nublado		Calma	1010.4	12.0	
[illegible]	MAIQUETIA LA GUAIRA							
[illegible]	[illegible]	24.0	Parc. Nubl.		Calma	-	32.0	
405	CIUDAD BOLIVAR	-	Nublado		ENE 5	1011.1	-	
[illegible]	[illegible]							
[illegible]	[illegible]	27.4	Parc. Nubl.		E 3	1011.2	-	
[illegible]	[illegible]	21.0	Nublado		SW 2	1009.4	16.0	
[illegible]	[illegible]	27.0	Parc. Nubl.		Calma	1007.8	-	
416	SAN ANTONIO	22.0	Nublado		Calma	-	1.0	
[illegible]	[illegible]	18.6	Cubierto	Lluvia	S 5	-	8.0	
[illegible]	[illegible]	25.4	Cubierto	Chaparrón	S 3	1012.2	5.0	
[illegible]	[illegible]	24.4	Cubierto		W 2	1013.1	-	

OBSERVACIONES A LAS 1º 30 H.L.V. (21.00 TMG) FECHA .....21 de Agosto ..... 1.950.

	ESTACION	TEMPERATURA C°	CIELO	ESTADO DEL TIEMPO	VIENTO KMH	PRESION Mb. RED NM	LLUVIA 12 HRS m.m
	CARACAS (Obs. CAGIGAL)						
[illegible]	MARACAY	26.6	Cubierto		Calma	1007.1	-
402	MARACAIBO	26.4	Cubierto		Calma	1008.4	12.0
[illegible]	MAIQUETIA LA GUAIRA						
[illegible]	[illegible]	24.0	Nublado		SE 3	-	23.0
[illegible]	[illegible]	-	Nublado		Calma	1007.7	-
[illegible]	[illegible]						
[illegible]	[illegible]	27.6	Nublado		SE 3	1009.8	-
[illegible]	[illegible]						
[illegible]	[illegible]	[illegible]	Parc. Nubl.		Calma	1005.3	-
[illegible]	SAN ANTONIO	28.0	Cubierto		Calma	-	-
[illegible]	[illegible]	21.8	Cubierto		Calma	-	-
[illegible]	[illegible]	28.0	Cubierto		Calma	1010.2	-
[illegible]	[illegible]	27.8	Parc. Nubl.		Calma	1009.6	-

OBSERVACIONES A LAS 13:30 H.L.V. (18.00 TMG) FECHA .....21 de Agosto ..... 1.950.

	ESTACION	TEMPERATURA C°	CIELO	ESTADO DEL TIEMPO	VIENTO KMH.	PRESION Mb. RED NM.	
	CARACAS (Obs. CAGIGAL)	27.4	Nublado		NW 18	-	
[illegible]	MARACAY	[illegible]	Nublado		W 10	1008.6	
402	MARACAIBO	[illegible]	Cubierto		NW 14	1009.6	
[illegible]	MAIQUETIA LA GUAIRA	31.4	Nublado		NE 8	1007.6	
[illegible]	MATURIN	32.0	Nublado		E 3	-	
405	CIUDAD BOLIVAR	-	Nublado		S 5	1008.1	
[illegible]	MERIDA						
407	CORO						
[illegible]	BARQUISIMETO						
[illegible]	SAN FERNANDO	31.0	Cubierto		Calma	1006.9	
[illegible]	SAN ANTONIO						
[illegible]	SANTA ELENA	[illegible]	Nublado		NW 33	-	
[illegible]	[illegible]	30.6	Nublado		NE 3	1011.0	
[illegible]	[illegible]	32.0	Nublado		Calma	1009.2	

OBSERVACIONES AEROLOGICAS (SONDEOS CON GLOBOS PILOTO
VIENTOS EN ALTURA (ESCALA 300° Y NUDOS).

ESTACION	HORA TMG	300 m.	600 m.	900 m.	1.200 m.	1.500 m.	1.800 m.	2.100m.	2.400 m.	2.700 m.	3
Maracay; 22-8-50	1200	-	[illegible]/02	250/0[illegible]	[illegible]70/0[illegible]	250/09	110/01				

IMPRESO E. E. M. C.

SERIE A

ESTADOS UNIDOS DE VENEZUELA

SERVICIO DE METEOROLOGIA Y COMUNICACIONES DE LAS FUERZAS AEREAS

SECCION DE PREDICCION

AÑO 1 N°. 55 BOLETIN METEOROLOGICO DEL Miércoles 23 Agosto A las 1300 H.L.V.

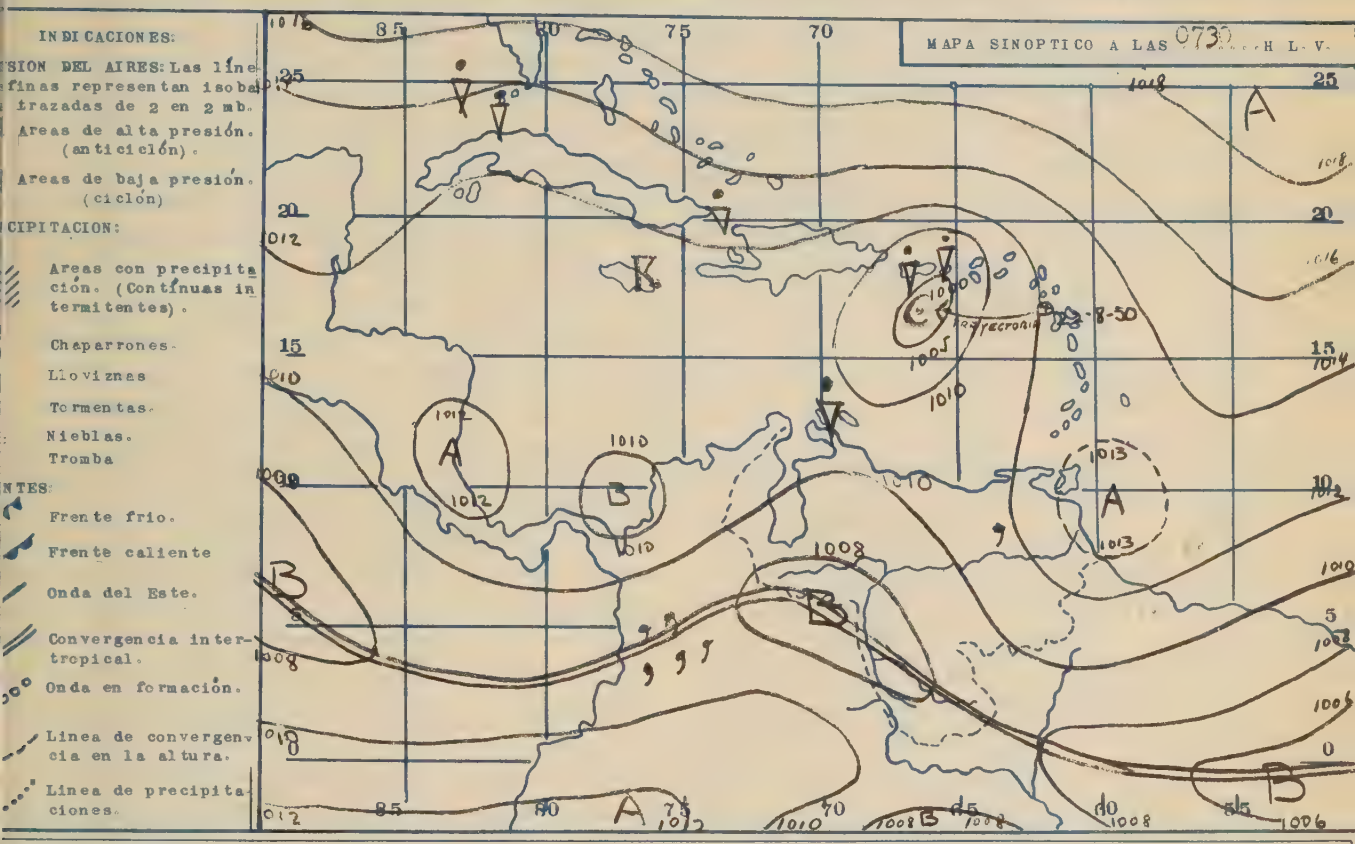

ITUACION GENERAL:
Ningún cambio de la situación sobre el país. El Centro del ciclón tropical está hoy a 80 km. al Sur de la isla de Puerto Rico, afectando ésta con viento fuerte y rachado , moviéndose al WNW y afectará mañana la República Dominicana.

EMPO PROBABLE PARA EL Jueves 24 de Agosto 1950 De 00.00 a 24.00 hrs. H.L.V.

RRITORIO DE VENEZUELA:

ESTADOS ORIENTALES: [illegible] nublado [illegible] frente al [illegible] con lloviznas locales al amanecer y chaparrones aislados por la tarde y en la noche, especialmente en la Cuenca del Orinoco y en el Estado Monagas. La Costa Norte nubosidad parcial [illegible] el día. Viento flojo y variable en todas partes. Visibilidad 15-20 km. Temp. Mín. en las zonas bajas 20-22 C°, en la Guayana 17-19 C°. Temp. Máx. 31-33 C° y 25-27 C° respectivamente.

ESTADOS CENTRALES: En las Cordilleras nubosidad variable en la madrugada. Nublado en el día con etapas cubiertas a mediodía y al anochecer. Probables chaparrones a mediodía y entre las 1600-2000 HLV. Nublado en la noche. En los Llanos dubierto en la madrugada y por la mañana , parciales lloviznas al amanecer, nublado por la tarde y en la noche con chaparrones locales. La Costa parcialmente nublado todo el día. Viento flojo y variable, reforzándose a mediodía. Visibilidad 10-20 km. Temp. Mín. 19-21 C°, Temp. Máx. 30-32 C°.

ESTADOS OCCIDENTALES: En los Andes nublado o cubierto todo el día. Chaparrones tormentosos por la tarde y en la noche, especialmente en las partes Norte. En los Llanos cubierto en la madrugada con locales lloviznas y nublado durante el día con aislados chaparrones al anochecer. En Zulia nublado en el día, locales lloviznas en la madrugada, aisladas tormentas alrededor del Lago de Maracaibo en la tarde. En las demás partes nubosidad variable con locales chaparrones a mediodía y al anochecer. Viento flojo y variable, en la Costa de Falcón casualmente rachas de 40 kmh a mediodía. Visibilidad 20-30 kmh. Locales meblinas en los valles de los Andes. Temp. Mín. 22-25 C° en las zonas bajas, en los Andes 15-17 C°, Temp. Máx. 32-35 C° y 26-28 C° respectivamente.

LLES DE CARACAS

2-3/8 AC y CI en la madrugada. Formación de 2-4/8 CU base 1400 msNM por la mañana con aisladas capas de AC y CI. A mediodía casualmente 4-6/8 CU y CB base 1100 msNM con 5-7/8 de AC y CI. Probables chaparrones locales entre las 1200 y 1400 HLV. Por la tarde 3-5/8 CU base 1200 msNM y 4-6/8 AC y CI. 5-7/8 CU y CB y 5-6/8 AC entre las 1700-1900 HLV con posibilidad de aislados chaparrones tormentosos. Nublado en la noche. Viento flojo y variable con probables rachas a mediodía. Visibilidad 10-15 km. Temp. Mín en el Centro de Caracas 18 C°, Temp. Máx. 27 C°.

LLES DE ARAGUA

4-6/8 SC y AC en la madrugada. Durante el día 3-5/8 CU base 1200 msNM y 2-4/8 AC y CI. Casualmente entre las 1000-1400 HLV y 1600-2000 HLV 4-6/8 CU y CB base 1200 msNM, 6-8/8 AC CI con probables chaparrones locales al anochecer algunos de carácter tormentoso. Nublado en la noche. Viento flojo y variable, a mediodía 1020 kmh del S-SW. Visibilidad 10-20 km. Temp. Mín. en Maracay 19 C°, Temp. Máx. 30 C°.

RIFICACION DE LA PREDICCION PARA MARACAY EL DIA 22 de Agosto 81% EL PRONOSTICADOR A. V. Col.

OBSERVACIONES A LAS 07:30 H.L.V. (12.00 TMG) FECHA ..... 1.950.

	ESTACION	TEMPERATURA C°	CIELO	ESTADO DEL TIEMPO	VIENTO KMH	PRESION MB RED NM	LLUVIA 24 HRS m.m	T MIN
	CARACAS (OBS. CAGIGAL)	17.4	Nublado		S 7	-	?	
101	MARACAY	22.1	Cubierto		Calma	1012.5	-	
102	MARACAIBO	27.4	Nublado		?	1010.4	19.0	
103	MAIQUETIA LA GUAIRA							
104	MATURIN	22.0	Cubierto	Llovizna	Calma	-	0.0	
105	CIUDAD BOLIVAR	-	Parc. Nubl.		Calma	1011.9	6.0	
106	MERIDA							
107	CORO	27.5	Parc. Nubl.		Calma	1010.7	-	
108	BARQUISIMETO	21.2	Cubierto		E 3	1008.8	-	
109	SAN FERNANDO	25.4	Cubierto		Calma	1009.5	-	
110	SAN ANTONIO	24.6	Cubierto		S 14	-	-	
111	SANTA ELENA	19.8	Nublado		Calma	-	13.0	
112	GUIRIA							
113	TUMEREMO	24.9	Nublado		Calma	1013.6	14.0	

ASERVACIONES A LAS 1[illegible]:00 H.L.V. (21.00 TMG) FECHA ..... 22 Agosto ..... 1.950.

	ESTACION	TEMPERATURA C°	CIELO	ESTADO DEL TIEMPO	VIENTO KMH	PRESION MB. RED NM	LLUVIA 24 HRS m.m	T MA
	CARACAS (OBS. CAGIGAL)							
101	MARACAY	25.5	Cubierto		SW 2	1009.4	-	
102	MARACAIBO	30.0	Cubierto		NE 3	1008.9	-	
103	MAIQUETIA LA GUAIRA							
104	MATURIN	24.0	Cubierto	Tormenta	NE 8	-	-	
105	CIUDAD BOLIVAR	-	Parc. Nubl.		NW 7	1007.7	-	
106	MERIDA							
107	CORO	28.6	Cubierto		E 8	1009.2	-	
108	BARQUISIMETO							
109	SAN FERNANDO	28.8	Nublado		Calma	1005.2	-	
110	SAN ANTONIO	29.0	Nublado		N 3	-	-	
111	SANTA ELENA	20.8	Cubierto		Calma	-	13.0	
112	GUIRIA							
113	TUMEREMO	22.1	Cubierto	Lluvia	E 2	1011.6	11.0	

OBSERVACIONES A LAS 13:30 H.L.V. (18.00 TMG) FECHA ..... 22 Agosto ..... 1.950.

	ESTACION	TEMPERATURA C°	CIELO	ESTADO DEL TIEMPO	VIENTO KMH.	PRESION MB. RED NM.	
	CARACAS (Obs. CAGIGAL)						
101	MARACAY	29.4	Nublado		E 3	1009.6	
102	MARACAIBO	32.6	Nublado		E 3	1008.4	
103	MAIQUETIA LA GUAIRA						
104	MATURIN	32.0	Nublado		Calma	-	
105	CIUDAD BOLIVAR	-	Nublado		NW 3	1008.4	
106	MERIDA						
107	CORO	34.0	Nublado	Tormenta	NE 55	1009.0	
108	BARQUISIMETO	28.0	Cubierto		E 7	1006.3	
109	SAN FERNANDO	32.0	Nublado		Calma	1005.9	
110	SAN ANTONIO	31.0	Nublado		NE 8	-	
111	SANTA ELENA	21.1	Nublado		S 10	-	
112	GUIRIA	28.5	Nublado		Calma	1010.5	
113	TUMEREMO	26.8	Cubierto	Chaparrón	E 8	1010.0	

OBSERVACIONES AEROLOGICAS (SONDEOS CON GLOBOS PILOTO)
VIENTOS EN ALTURA (ESCALA 300° Y NUDOS).

ESTACION	HORA TMG	300 m.	600 m.	900 m.	1.200 m.	1.500 m.	1.800 m.	2.100 m.	2.400 m.	2.700 m.	3.
Maracay: 22-8-50	1200	-	100/01	100/11	200/08	210/05	210/10				

IMPRESO EN EL S.M.C.

ERIE A

ESTADOS UNIDOS DE VENEZUELA

SERVICIO DE METEOROLOGIA Y COMUNICACIONES DE LAS FUERZAS AEREAS

SECCION DE PREDICCION

ÍO 1 N°...56..... BOLETIN METEOROLOGICO DEL.....Jueves 24 de Agosto A las.....1300 H.L.V.

INDICACIONES:

ON DEL AIRES: Las líneas representan isobaras de 2 en 2 mb.
reas de alta presión. (anticiclón).
reas de baja presión. (ciclón).

PITACION:

Areas con precipitación. (Contínuas intermitentes).
Chaparrones.
Lloviznas.
Tormentas.
Nieblas.
Tromba

ES:

Frente frio.
Frente caliente
Onda del Este.
Convergencia intertropical.
Onda en formación.
Linea de convergencia en la altura.
Linea de precipitaciones.

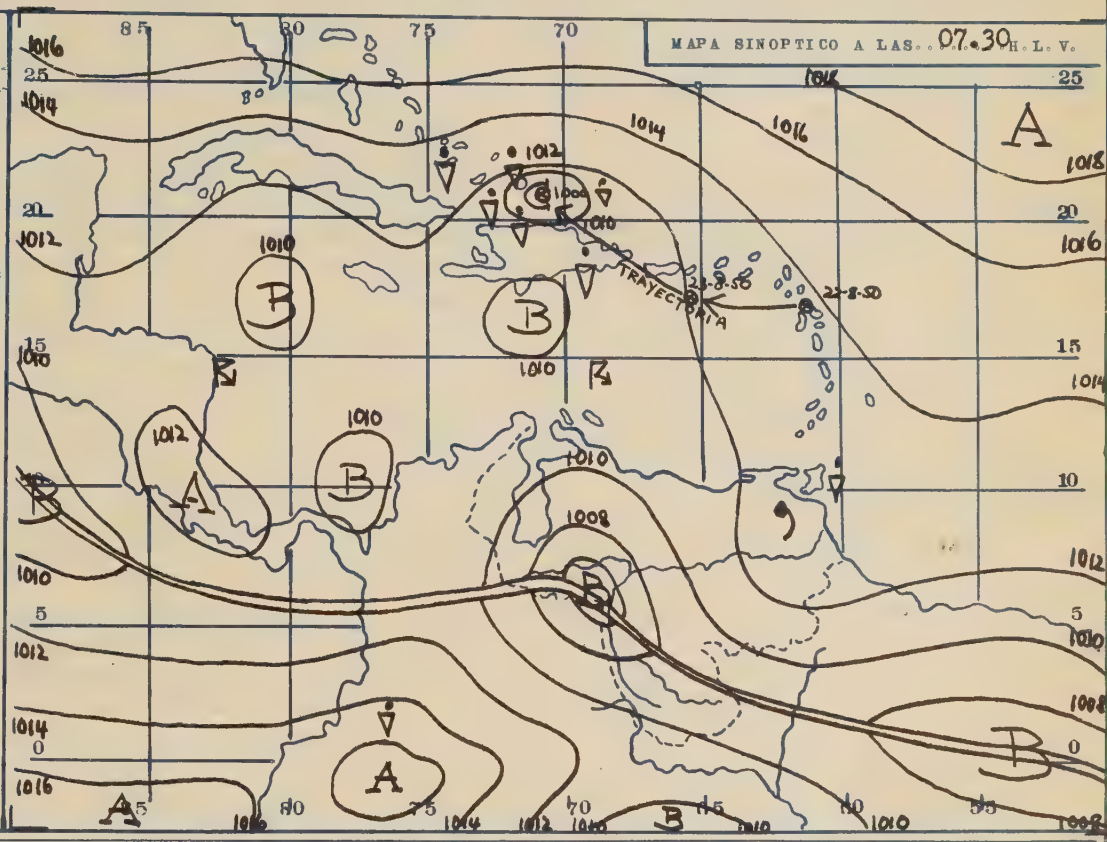

UACION GENERAL.

gue la situación sobre el pais de los últimos días: La influencia anti-ciclónica en el NORES- y la presión baja del hundimiento inter-tropical al Sur de los Estados Centrales. El Centro el ciclón tropical está situado cerca de las TURKS ISLAND a 21°2' N y 70°8' W moviendose la oche pasada en 26 Kmh al WNW. Los vientos han disminuido a 45-50 Km. acompañado de chaparrones.

PO PROBABLE PARA EL.....Viernes 25 de Agosto.....1.950 De 00.00 a 24.00 hrs. H.L.V.

ITORIO DE VENEZUELA:

STADOS ORIENTALES: Nublado durante el día en todas partes. Areas de poca nubosidad en la Cos- Norte. LLoviznas locales al amanecer, especialmente en la Cuenca del Orinoco. Chaparrones y aislados por la tarde y en la noche. Viento del E-SE 5-10 Kmh, en la Costa Norte E-NE 10 h. Probables rachas locales de 25-30 Kmh a mediodía. Visibilidad 20-25 Km. Temp. Minima 19-22C° n las zonas bajas, en la Guayana 17-19 C°. Temperatura máxima 31-34 y 26-28 C° respectivamente.

STADOS CENTRALES: En las Cordilleras nubosidad parcial en la madrugada y por la mañana. Nubla- por la tarde y en la noche. Probables aislados chaparrones, algunos de carácter tormentosos or la tarde y al anochecer. En los LLanos nublado o cubierto durante el día, locales lloviz- s en la madrugada, aislados chaparrones por la tarde y en la noche. Viento calma por la maña- , a mediodía 15-20 Kmh de varias direcciones. Visibilidad 20-30 Km. Temperatura minima 19-20C° emperatura máxima 30-32 C°

STADOS OCCIDENTALES: Nublado o cubierto en los Andes y en Zulia. Aislados chaparrones de ca- cter tormentoso por la tarde y en la noche. En Yaracuy Lara y Falcón nubosidad parcial en madrugada y por la mañana, nublado en la tarde y en la noche. Locales chaparrones tormento- os por la tarde. En los LLanos nublado o cubierto con chaparrones en la tarde. Viento flojo y ariable, en la costa de Falcón a mediodía casualmente del ENE 20-30 Kmh. Visibilidad 20-30 Km. emperatura minima en las zonas bajas 21-24C° en los Andes 16-18 C°. Temp. Máxima 32-35 y 24-27 C° respectivamente.

S DE CARACAS:

-6/8 SC base 1.300 m sNM y 1-3/8 AC y CI en la madrugada. Formación de 2-4/8 CU base 1.400 m M por la mañana con 3-5/8 AC y CI. Por la tarde y en la noche 3-5/8 CU base 1.200 m sNM y -4/8 AC y CI con posibilidad de que ocurran locales chaparrones, algunos de carácter tormen- oso entre las 12.00 y 14.00 y 16.00-19.00 HLV. Viento flojo y variable, locales rachas lige- s. Visibilidad 15-20 Km. Temp. Minima en en Centro de Caracas 17 C°. Máxima 28 C°

S DE ARAGUA

-3/8 SC base 1.500 m sNM con aisladas capas de AC y CI en la madrugada. Desarrollo de 3-4/8 U base 1.400 m sNM, 3-5/8 AC y Ci por la mañana. Por la tarde y en la noche 3-5/8 CU base .200 m sNM y 4-6/8 AC y CI casualmente entre las 17.00-20.00 HLV. 6-7/8 CU base 1.000 m sNM U con 8/8 AC y poca posibilidad de que ocurra aislados chaparrones tormentosos. Viento calma or la mañana, a mediodía del S-SW 20-30 Kmh, flojo al anochecer. Visibilidad 20-25 Km. Temp. inima en Maracay 19 C° Máxima 31 C°

FICACION DE LA PREDICCION PARA MARACAY EL DIA.....23 de Agosto..72.% EL PRONOSTICADOR:.....A.W.Gol.....

MRA.

OBSERVACIONES A LAS 07 30 H.L.V. (12 00 TMG) FECHA ...-4 [illegible]

[illegible]	ESTACION	TEMPERATURA C°	CIELO	ESTADO DEL TIEMPO	VIENTO KMH	PRESION MB. RED NM	LLUVIA 24 HRS m.m	T MIN
	[illegible]							
[illegible]	[illegible]	24.1	Parc. [illegible]		Calma	1011.1	-	2[illegible]
[illegible]	[illegible]	26.6	Nublado		Calma	1010.8	-	2[illegible]
[illegible]	[illegible]							
[illegible]	[illegible]	25.0	Cubierto	Llovizna	NE 3	-	10.0	2[illegible]
305	CIUDAD BOLIVAR	-	Nublado		S 3	1012.2	4.0	[illegible]
[illegible]	[illegible]	16.2	Cubierto		Calma	-	13.0	1[illegible]
[illegible]	[illegible]	24.9	Parc. Nubl.		Calma	1012.9	6.0	2[illegible]
[illegible]	[illegible]							
[illegible]	[illegible]	25.8	Nublado		Calma	1008.4	2.0	2[illegible]
310	SAN ANTONIO	21.8	Nublado	Bruma	Calma	-	-	2[illegible]
[illegible]	[illegible]	20.6	Parc. Nubl.		Calma	-	-	1[illegible]
[illegible]	[illegible]							
[illegible]	[illegible]	24.8	Parc. Nubl.		S 2	1013.5	-	2[illegible]

OBSERVACIONES A LAS 1[illegible] 30 H.L.V. (24.00 TMG) FECHA 23 de Agosto 1.950.

[illegible]	ESTACION	TEMPERATURA C°	CIELO	ESTADO DEL TIEMPO	VIENTO KMH	PRESION MB. RED NM	LLUVIA [illegible] HRS m.m	T [illegible]
	CARACAS [illegible] CAUCAGAL							
[illegible]	[illegible]	26.5	Cubierto		Calma	1010.3	-	2[illegible]
402	MARACAIBO	29.2	Cubierto	Llovizna	NE 3	1008.1	0.0	3[illegible]
[illegible]	MAIQUETIA LA GUAIRA							
[illegible]	[illegible]	29.0	Despejado		Calma	-	5.0	3[illegible]
[illegible]	[illegible]	-	Parc. Nubl.		E 8	1008.1	-	[illegible]
[illegible]	[illegible]	19.4	Cubierto		Calma	-	-	2[illegible]
[illegible]	[illegible]	23.2	Cubierto		N 8	1011.2	-	3[illegible]
[illegible]	[illegible]							
[illegible]	[illegible]	27.4	Nublado		Calma	1006.8	2.0	2[illegible]
[illegible]	[illegible]	28.5	Nublado	Bruma	SSE 33	-	-	3[illegible]
[illegible]	[illegible]	21.8	Nublado		Calma	-	-	2[illegible]
[illegible]	[illegible]	28.0	Parc. [illegible]		NE 3	1010.9	-	3[illegible]
[illegible]	[illegible]	29.0	Parc. Nubl.		Calma	1010.4	-	3[illegible]

OBSERVACIONES A LAS 12 30 H.L.V. (18 00 TMG) FECHA 23 de Agosto 1.950

[illegible]	ESTACION	TEMPERATURA C°	CIELO	ESTADO DEL TIEMPO	VIENTO KMH.	PRESION MB. RED NM.	
	CARACAS [illegible] CAUCAGAL	2[illegible]	Nublado	Chaparrones Tarde	E 10	-	
[illegible]	MARACAY	2[illegible]	Cubierto		Calma	1011.8	
402	MARACAIBO						
403	MAIQUETIA LA GUAIRA						
404	MATURIN						
405	CIUDAD BOLIVAR						
[illegible]	MERIDA						
[illegible]	[illegible]						
[illegible]	[illegible]						
409	SAN FERNANDO	27.4	Nublado		Calma	1009.3	
410	SAN ANTONIO						
411	SANTA ELENA						
412	GUIRIA						
413	TUMEREMO						

OBSERVACIONES AEROLOGICAS (SONDEOS CON GLOBOS PILOTO
VIENTOS EN ALTURA (ESCALA 300° Y NUDOS).

ESTACION	HORA TMG	300 m.	600 m.	900 m.	1.200 m.	1.500 m.	1.800 m.	2.100m.	2.400 m.	2.700 m.	3.
Maracay: 24-8-50	1200	-	30/04	290/03	270/03	240/04	190/07	140/06	150/04	130/04	

IMPRESO EN EL S.M.C.

ERIE A

ESTADOS UNIDOS DE VENEZUELA

SERVICIO DE METEOROLOGIA Y COMUNICACIONES DE LAS FUERZAS AEREAS

SECCION DE PREDICCION

ÑO 1 Nº 57 BOLETIN METEOROLOGICO DEL Viernes 25 de Agosto A las 1300 H L V

INDICACIONES:

ION DEL AIRES: Las líneas representan isobas trazadas de 2 en 2 mb.

Areas de alta presión. (anticiclón).

Areas de baja presión. (ciclón).

IPITACION:

Areas con precipitación. (Contínuas intermitentes).

Chaparrones.

Lloviznas.

Tormentas.

Nieblas.

Tromba

TES:

Frente frio.

Frente caliente

Onda del Este.

Convergencia intertropical.

Onda en formación.

Linea de convergencia en la altura.

Linea de precipitaciones.

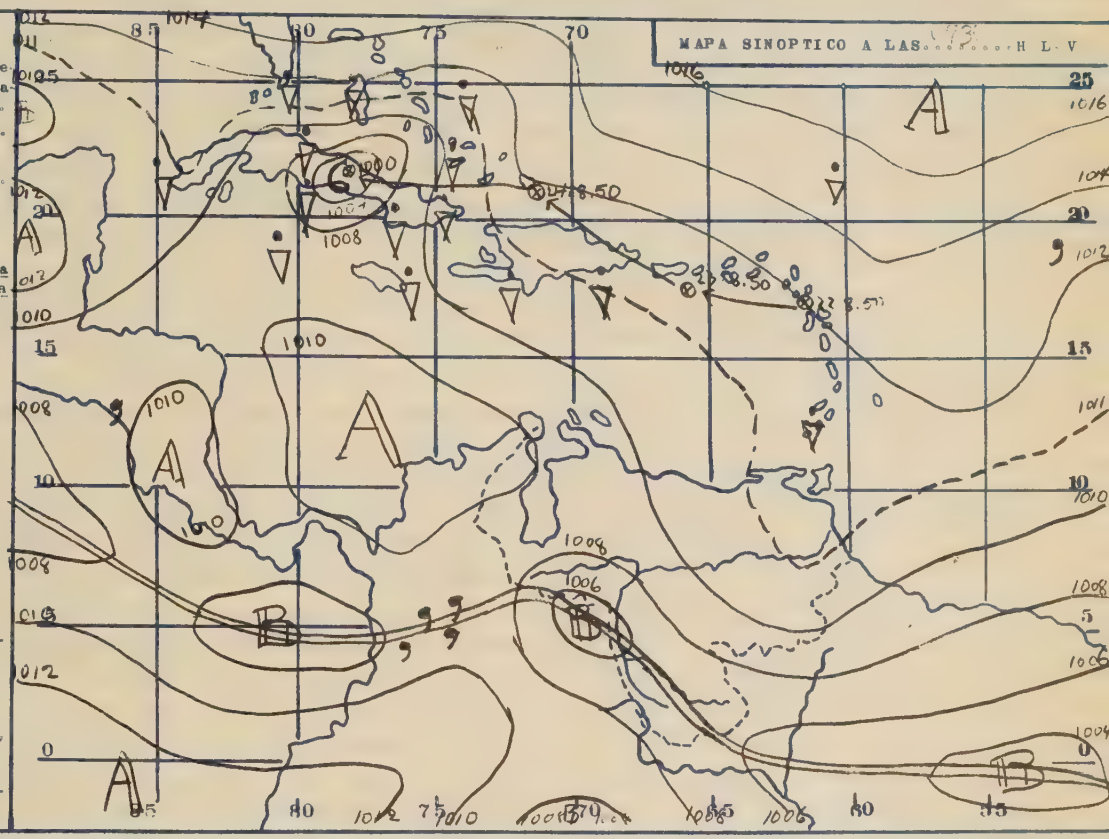

TUACION GENERAL

igue la situación de los últimos días sobre el país. El ciclón tropical está situado cerca e Camaguey en Cuba a 22, 1º W, moviéndose con 35 kmh WNW, afectando La Habana esta oche. Los vientos alcanzan una velocidad de 40-50 kmh acompañado de chaparrones fuertes.

MPO PROBABLE PARA EL Sábado 26 de Agosto 1.950 De 00.00 a 24.00 hrs. H.L.V.

STADOS DE VENEZUELA: Nublado todo el día. Chaparrones muy aislados, que ocurren especialmente n la Cuenca del Orinoco y en la Guayana. En Oriente de Anzoátegui se cielo parcialmente nublado. Viento flojo y variable, en la Costa Norte soplar del NE con 10-15 kmh. Visibilidad 10 km. Temp. ín. en las zonas bajas 21-23Cº, en las partes altas de la Cordillera del Sur y en la Guayana 18-20 Cº. Temp. Máx. 32-34 Cº. y 27-29 Cº. respectivamente.

STADOS CENTRALES: En las Cordilleras y en la Costa nubosidad variable todo el día. Al obscurecer casualmente cubierto. Poca posibilidad de locales y aislados chaparrones tormentosos al anochecer. En los llanos nublado durante el día, lloviznas locales en la madrugada, chaparrones aislados por la tarde y en la noche. Viento calma por la mañana, [illegible] S-SW 10-20 kmh con locales rachas de 30 kmh. Visibilidad 20-30 km. Temp. Mín. 1[illegible] Cº, Temp. Máx. 31-33 Cº.

STADOS OCCIDENTALES: Nublado o cubierto durante el día en las partes Sur de los Andes en el día. Tormentas locales al amanecer. En Yaracuy, Lara y Falcón nubosidad variable con lloviznas es y aislados chaparrones tormentosos al obscurecer. En los llanos nublado con lloviznas locales en la madrugada y chaparrones aislados por la tarde y en la noche. Viento calma o flojo y variable. En la Costa Norte a mediodía del ENE-ESE 10-20 kmh con rachas de 40 kmh. Visibilidad 20-30 km. Locales neblinas en los valles de los Andes. Temp. Mín. en las zonas bajas 22-24 Cº, en los Andes 17-18 Cº, Temp. Máx. 31-34 Cº y 23-26 Cº respectivamente.

ES DE CARACAS:

-4/8 SC, AC y CI en la madrugada; locales neblinas bajas que se forman al amanecer en las laderas de las sierras. Desarrollo de 3-5/8 CU base 1500 msNM por la mañana y por la tarde, con -4/8 AC y CI. Casualmente al anochecer 6-7/8 CU con posibilidad todavía que ocurra entre las 1700 y 1900 HLV, un aislado chaparrón tormentoso. Parcialmente nublado en la noche. Viento flojo y variable, a mediodía rachados. Visibilidad 10-20 km. Temp. Mín. en el Centro de Caracas 17 Cº, Temp. Máx. 27-28 Cº.

ES DE ARAGUA

-5/8 SC, AC y CI en la madrugada. Durante el día nubosidad variada entre 2-4/8 CU y 4-6/8 CU base 1500 msNM. Todavía poca posibilidad de que ocurra entre las 1700 y 2000 HLV una tormenta aislada cerca de las montañas. Nubosidad parcial en la noche. Viento calma por la mañana, a mediodía del S-SW 10-20 kmh, rachados. Visibilidad 20-30 km. Temp. Mín. en Maracay 19 Cº, Temp. Máx. 31 Cº.

FICACION DE LA PREDICCION PARA MARACAY EL DIA 24 de Agosto 92% EL PRONOSTICADOR: A. W. Gol.

ado en el S.M.C.

OBSERVACIONES A LAS 07:30 H.L.V. (12.00 TMG) FECHA ..... 24 de Agosto ..... 1.950.

NO	ESTACION	TEMPERATURA C°	CIELO	ESTADO DEL TIEMPO	VIENTO KMH	PRESION MB. RED NM.	LLUVIA 24 HRS m.m	T MIN
	CARACAS (OBS. CAGICAL)	17.4	Obstruido	Niebla	Calma	-	6.7	1
401	MARACAY	22.5	Parc.Nubl.		Calma	-	0.0	19
[illegible]	MARACAIBO							
[illegible]	MAIQUETIA LA GUAIRA							
[illegible]	MATURIN	26.4	Parc.Nubl.		Calma	-	5.0	2[illegible]
405	CIUDAD BOLIVAR	-	Parc.Nubl.		W 5	1010.5	-	-
[illegible]	MERIDA							
[illegible]	CORO							
[illegible]	PARO ISLETE							
[illegible]	SAN FERNANDO							
410	SAN ANTONIO							
[illegible]	SANTA ELENA	20.2	Nublado		Calma	-	9.0	18
412	GUIRIA	28.6	Parc.Nubl.		Calma	1012.1	-	23
[illegible]	TUMEREMO	25.0	Nublado		Calma	1012.2	-	19

OBSERVACIONES A LAS 13:30 H.L.V. (24.00 TMG) FECHA ..... 24 de Agosto ..... 1.950.

NO	ESTACION	TEMPERATURA C°	CIELO	ESTADO DEL TIEMPO	VIENTO KMH	PRESION MB. RED NM	LLUVIA 24 HRS m.m	T MAX
	CARACAS (OBS. CAGICAL)							
401	MARACAY	24.0	Nublado		Calma	1010.6	0.0	31
402	MARACAIBO	29.7	Cubierto		Calma	1008.8	-	31
[illegible]	MAIQUETIA LA GUAIRA							
404	MATURIN	26.0	Nublado		Calma	-	5.0	29
[illegible]	CIUDAD BOLIVAR	-	Nublado		NW 14	1007.8	-	-
[illegible]	MERIDA							
[illegible]	CORO							
[illegible]	PARO ISLETE							
[illegible]	SAN FERNANDO	28.0	Parc.Nubl.		Calma	1005.6	-	32
410	SAN ANTONIO							
411	SANTA ELENA	20.4	Cubierto		W 7	-	2.0	19
412	GUIRIA	27.7	Nublado		NE 8	1010.6	-	31
413	TUMEREMO	26.0	Nublado		NE 7	1009.3	-	32

OBSERVACIONES A LAS 18:30 H.L.V. (18.00 TMG) FECHA ..... 24 de Agosto ..... 1.950.

	ESTACION	TEMPERATURA C°	CIELO	ESTADO DEL TIEMPO	VIENTO KMH.	PRESION MB. RED NM.
	CARACAS (Obs. CAGICAL)	25.6	Cubierto	Chaparrones	NW 34	-
401	MARACAY	28.6	Nublado	Truenos	SW 33	1009.9
402	MARACAIBO					
403	MAIQUETIA LA GUAIRA	31.4	Nublado		N 10	1008.0
404	MATURIN	28.0	Nublado		NE 8	-
405	CIUDAD BOLIVAR	-	Nublado		NE 16	1007.8
406	MERIDA					
407	CORO					
408	PARO ISLETE					
409	SAN FERNANDO	31.2	Parc.Nubl.		Calma	1005.5
410	SAN ANTONIO					
411	SANTA ELENA	28.8	Nublado		SW 3	-
412	GUIRIA	30.1	Nublado		SSE 2	1011.0
413	TUMEREMO	30.4	Nublado		Calma	1009.4

OBSERVACIONES AEROLOGICAS (SONDEOS CON GLOBOS PILOTO)
VIENTOS EN ALTURA (ESCALA 300° Y NUDOS).

ESTACION	HORA TMG	300 m.	600 m.	900 m.	1.200 m.	1.500 m.	1.800 m.	2.100 m.	2.400 m.	2.700 m	3.00
MARACAY: 25-8-50	12.00	-	40/04	10/01	110/09	100/11	120/12	130/10	100/08	80/15	80/1

IMPRESO E. E. M. C.

SERIE A

ESTADOS UNIDOS DE VENEZUELA

SERVICIO DE METEOROLOGIA Y COMUNICACIONES DE LAS FUERZAS AEREAS

SECCION DE PREDICCION

AÑO 1 Nº 58 BOLETIN METEOROLOGICO DEL Sabado 26 de Agosto A las 1300 H.L.V

INDICACIONES:

SION DEL AIRES: Las líneas representan isobas trazadas de 2 en 2 mb

Areas de alta presión (anticiclón)

Areas de baja presión (ciclón)

CIPITACION

Areas con precipitación. (Contínuas intermitentes)

Chaparrones

Lloviznas

Tormentas

Nieblas

Tromba

NTES

Frente frio

Frente caliente

Onda del Este

Convergencia intertropical

Onda en formación

Linea de convergencia en la altura

Linea de precipitaciones

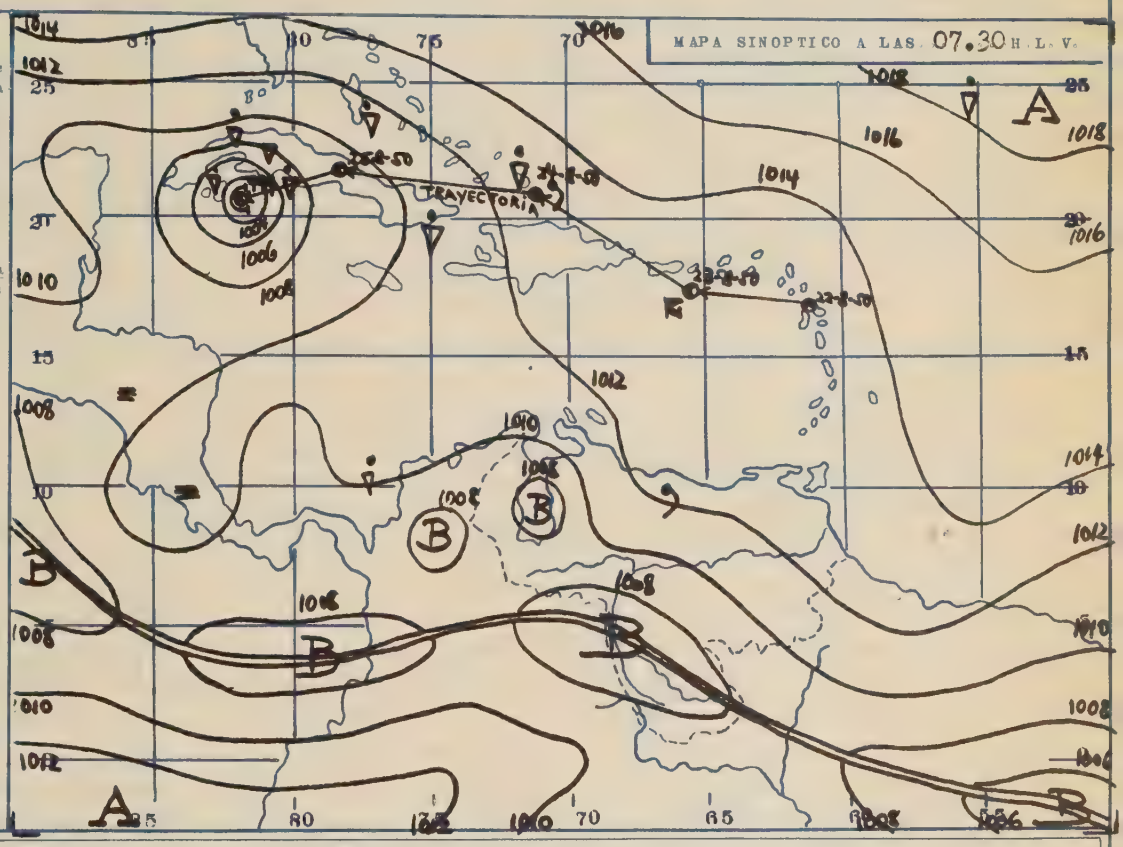

SITUACION GENERAL

Sigue la situación de los últimos días. Sobre el Mar Caribe Oriental está situada una área de gradiente suave en la que pued formarse otro ciclón tropical. En Centro del Ciclón tropical está situado a las 07.30 a 180 Km al Sur de la HABANA, afectándo esta con vientos de 40-50 Kmh y chaparrones. Se espera que el ciclón alcanzará mañana el GOLFO DE MEXICO.

IEMPO PROBABLE PARA EL Domingo 27 de Agosto 1950 De 00.00 a 24.00 hrs. H.L.V

ERRITORIO DE VENEZUELA

ESTADOS ORIENTALES: Nublado con áreas cubiertas todo el día. LLoviznas locales en la Guayana y Cuenca del Orinoco en la madrugada. Chaparrones aislados, algunos de carácter tormentoso por la tarde y en la noche. En la costa de Anzoátegui parcialmente nublado todo el día. Viento flojo y variable, en la Costa del NE 5-10 Kmh. Visibilidad 20-25 Km. Temperatura minima en las zonas bajas 20-23 C° en la Guayana 18-20 C°. Temperatura Máxima 31-33 C° y 26-28 C°.

ESTADOS CENTRALES: En las Cordilleras variable nubosidad todo el día. Aislados chaparrones tormentosos al anochecer. En los LLanos cubierto por la madrugada y por la mañana con lloviznas parciales. Nublado por la tarde y en la noche con locales chaparrones. Viento calma por la mañana, a mediodía del SE 5-10 Kmh, rachado. Visibilidad 15-20 Km. Temperatura minima 19-21 C°, Temperatura máxima 30-32 C°

ESTADOS OCCIDENTALES: Nublado o cubierto en los Andes, en Zulia y en los LLanos durante el día. Locales lloviznas en la madrugada en los alrededores del Lago de Maracaibo y en los LLanos. Tormentas aisladas por la tarde y en la noche en los Andes y en Zulia. Chaparrones locales en los LLanos. En Yaracuy Lara y Falcón parcialmente nublado en la madrugada y por la mañana, nublado en la tarde y en la noche con chaparrones aislados y tormentosos, especialmente en Lara. Viento flojo y variable con etapas de calma. En la costa Norte del E-ESE 10-20Kmh con rachas. Visibilidad 20-30 Km. Nieblas bajas en la madrugada en los Valles de los Andes. Temp. Minima en las zonas bajas 21-23 C°, en los Andes 16-18 C°. Temperatura Máx. 31-35 C° y 24-26 C° respectivamente

LLES DE CARACAS

4-6/8 AC y CI en la madrugada, locales nieblas bajas en las faldas de las sierras que se deforman al amanecer. Durante el día desarrollo de 4-6/8 CU base 1.300 m sNM con 3-5/8 AC y CI. Probables aislados chaparrones tormentosos entre las 15.00-18.00 HLV. Nublado en la noche. Viento flojo y variable, rachas ligeras a mediodía. Visibilidad 10 Km. por la mañana, 15-20 Km. por la tarde. Temperatura minima en el Centro de Caracas 17 C° Máxima 26-27 C°

ALLES DE ARAGUA

2-3/8 SC base 1.200 m sNM y 3-5/8 AC y CI en la madrugada. Durante el dia formación de 3-5/8 CU base 1.500 m sNM con 4-6/8 AC y CI. Probabilidad de locales tormentas o chaparrones entre las 16.00 y 19.00 HLV. Nublado en la noche. Viento calma en la mañana, a mediodía SSE-SSW 10 20 Kmh con rachas de 30 Kmh. Visibilidad 15-20 Km. Temperatura minima en Maracay 20 C° Máxima 30-31 C°

ERIFICACION DE LA PREDICCION PARA MARACAY EL DIA 25 de Agosto 95 % EL PRONOSTICADOR A.W.Gol

MRA.

OBSERVACIONES A LAS 07:30 H.L.V. (12.00 TMG) FECHA 26 de Agosto

	ESTACION	TEMPERATURA C°	CIELO	ESTADO DEL TIEMPO	VIENTO KMH.	PRESION MB. RED NM	LLUVIA 24 HRS mm	TE MINI
	[illegible] CAGICAL	21.2	Nublado		SE 5	-	15.7	[illegible]
[illegible]	[illegible]	21.5	Cubierto		Calma	1012,1	1[illegible].0	1
[illegible]	[illegible]							
[illegible]	[illegible]							
[illegible]	[illegible]	25.0	Parc. Nubl.		NE 5	-	6.0	2
[illegible]	[illegible]	-	Nublado		E 10	1011.4	-	[illegible]
[illegible]	[illegible]							
[illegible]	[illegible]							
[illegible]	[illegible]							
[illegible]	[illegible]	23.6	Cubierto		NE 18	1009.6	-	2
[illegible]	[illegible]							
[illegible]	[illegible]	19.4	Nublado	Lluvia	S 3	-	20.0	1
[illegible]	[illegible]	28.7	Parc. Nubl.		Calma	1013.0	-	2
[illegible]	[illegible]	24.0	Nublado		SW 10	1013.7	-	1

OBSERVACIONES A LAS 1[illegible]:30 H.L.V. (2[illegible].00 TMG) FECHA ..... 25 de Agosto ..... 1.950.

	ESTACION	TEMPERATURA C°	CIELO	ESTADO DEL TIEMPO	VIENTO KMH	PRESION MB RED NM	LLUVIA 24 HRS mm	TE MAX
	[illegible] CAGICAL							
[illegible]	[illegible]	23.0	Cubierto		Calma	1009.7	9.0	3
402	MARACAIBO							
[illegible]	MAIQUETIA LA GUAIRA							
[illegible]	[illegible]	25.0	Nublado		Calma	-	6.0	3
[illegible]	[illegible]	-	Nublado	Relámpagos	E 8	1007.7	-	
[illegible]	[illegible]							
[illegible]	[illegible]							
[illegible]	[illegible]							
[illegible]	[illegible]	26.0	Parc. Nubl.		Calma	1006.0	-	3
[illegible]	SAN ANTONIO							
[illegible]	[illegible]	21.4	Cubierto	Relámpagos	SW 3	-	4.0	2
[illegible]	GUIRIA	27.4	Nublado	Tormenta	N 33	1010.3	-	3
[illegible]	TUMEREMO	25.6	Nublado	Relámpagos	NE 2	1009.5	-	3

OBSERVACIONES A LAS 10:30 H.L.V. (18.00 TMG) FECHA 25 de Agosto 1 950

	ESTACION	TEMPERATURA C°	CIELO	ESTADO DEL TIEMPO	VIENTO K.H.	PRESION MB. RED NM.	
	[illegible] CAGICAL	26.6	Nublado		NW 8	-	
[illegible]	MARACAY	29.8	Nublado		W 10	1009.3	
402	MARACAIBO						
[illegible]	MAIQUETIA LA GUAIRA	31.0	Parc. Nubl.		N 12	-	
[illegible]	MATURIN						
405	CIUDAD BOLIVAR	-	Nublado		E 18	1007.5	
[illegible]	MERIDA						
[illegible]	COJEDES						
[illegible]	BARQUISIMETO						
[illegible]	SAN FERNANDO	27.6	Cubierto		E 10	1006.4	
[illegible]	SAN ANTONIO						
[illegible]	SANTA ELENA	25.6	Nublado		SW 23	-	
[illegible]	GUIRIA	31.0	Parc. Nubl.		E 3	1010.3	
[illegible]	TUMEREMO	30.6	Nublado		N 5	1008.9	

OBSERVACIONES AEROLOGICAS (SONDEOS CON GLOBOS PILOTO
VIENTOS EN ALTURA (ESCALA 300° Y NUDOS).

ESTACION	HORA TMG	300 m	600 m	900 m	1.200 m	1.500 m.	1.800 m.	2.100m.	2.400 m	2.700 m	3.
Maracay: 26-8-50	1200	-	100/05	110/13	120/10	1[illegible]0/0[illegible]					

SERIE A

ESTADOS UNIDOS DE VENEZUELA

SERVICIO DE METEOROLOGIA Y COMUNICACIONES DE LAS FUERZAS AEREAS

SECCION DE PREDICCION

AÑO 1 Nº 59 BOLETIN METEOROLOGICO DEL Domingo 27 de Agosto A las 13.00 H.L.V

INDICACIONES:

PRESION DEL AIRE: Las líneas finas representan isobas trazadas de 2 en 2 mb

Areas de alta presión (anticiclón)

Areas de baja presión (ciclón)

PRECIPITACION:

Areas con precipitación (Continuas intermitentes)

Chaparrones

Lloviznas

Tormentas

Nieblas

Tromba

FRENTES

Frente frio

Frente caliente

Onda del Este

Convergencia intertropical

Onda en formación

Linea de convergencia en la altura

Linea de precipitaciones

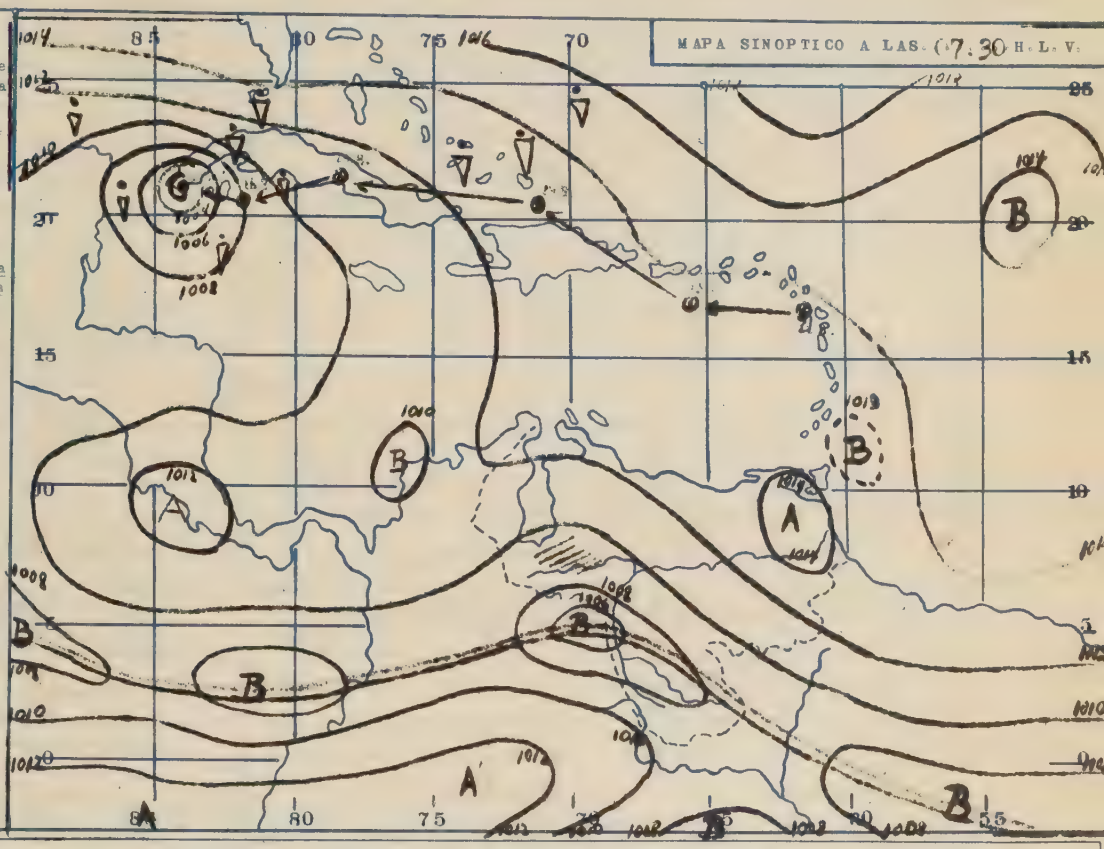

SITUACION GENERAL

Ningún cambio de la situación. Al NE de la Isla de Trinidad se forma una baja presión que puede significar el desarrollo de otro ciclón tropical. Todavia no hay bastante características por falta de observaciones. El Centro del ciclón tropical está situado a 22,0°N y 84,0°W después de un recorrido de solamente 180 km en 24 horas.

TIEMPO PROBABLE PARA EL Lunes 28 de Agosto 1.950 De 00.00 a 24.00 hrs. H.L.V

TERRITORIO DE VENEZUELA

ESTADOS ORIENTALES: Nublado durante el día. Lloviznas locales en la Guayana y en la Cuenca del Orinoco en la madrugada. Chaparrones aislados y tormentosos por la tarde y en la noche. En la Costa de Anzoátegui nubosidad parcial. Viento flojo y variable. En la Costa Norte casualmente 20-30 kmh de varias direcciones. Visibilidad 20-30 km. Neblinas locales en la Cuenca del Orinoco y en la Guayana. Temp.mín. 19-22 C° en las zonas bajas, 17-19 C° en la Guayana. Temp.máx. 31-33C° y 25-27C° respectivamente.

ESTADOS CENTRALES: Nubosidad variable durante el día en las Cordilleras. Probables chaparrones tormentosos al anochecer. En los Llanos nublado o cubierto con lloviznas parciales en la madrugada y por la mañana, chaparrones aislados por la tarde. Viento flojo y variable o Calma, a mediodía S-SE 10-20 kmh, rachado. Visibilidad 15-25 km. Temp.mín. 19-20 C°, Temp.máx. 31-33 C°.

ESTADOS OCCIDENTALES: Nublado en el día. En Falcón nubosidad parcial. Tormentas locales por la tarde en los Andes y en Zulia, especialmente en la Costa Este del Lago de Maracaibo. Chaparrones aislados en Yaracuy y Lara al anochecer. Viento calma o flojo y variable en los Andes y en Zulia. En las demás partes del E 5-10 kmh, en la Costa de Falcón a mediodía rachas de 30-40 kmh. Visibilidad 20-30 km. Nieblas locales en los valles de los Andes. Temp.mín. en las zonas bajas 21-23 C°, en los Andes 15-17 C°. Temp.máx. 30-34C° y 25-27 C° respectivamente.

VALLES DE CARACAS

4-4/8 AC y CI en la madrugada. Desarollo de 1-3/8 CU base 1300 m sNM por la mañana, aumentando a 4-6/8 CU base 1200 m sNM por la tarde. Capas de AC y CI durante el día. Probables chaparrones locales y tormentosos entre las 1700-2000 HLV. Nublado en la noche. Viento flojo y variable, ligeras rachas a mediodía. Visibilidad 10-15 km por la mañana, mejorando a 15-25 km por la tarde. Temp.mín. en el Centro de Caracas 18 C°, Temp.máx. 27 C°.

VALLES DE ARAGUA

1-3/8 SC base 1300 m sNM con 4-6/8 AC y CI en la madrugada. Después de corta etapa de 4-6/8 SC base 1200 m sNM y 6-8/8 AC y CI al amanecer, formación de 3-5/8 CU base 1400 m sNM con aisladas capas de AC y CI. Por la tarde y al anochecer 4-6/8 CU base 1300 m sNM, 3-5/8 AC y CI. Posibilidad de que ocurran aislados chaparrones, algunos de carácter tormentoso, entre las 1800-2100 HLV. Nublado en la noche. Viento Calma por la mañana, a mediodía de S-SE 10-20 kmh con ligeras rachas. Visibilidad 15-25 km. Temp.mín. en Maracay 19C°, Temp.máx. 31C°.

VERIFICACION DE LA PREDICCION PARA MARACAY EL DIA 26 de Agosto 67% EL PRONOSTICADOR A.N.Gol.

OBSERVACIONES A LAS 07:30 H.L.V. (12.00 TMG) FECHA 27 de Agosto

	ESTACION	TEMPERATURA °C	CIELO	ESTADO DEL TIEMPO	VIENTO KMH	PRESION Mb RED NM	LLUVIA 24HRS mm	TE MINI
	CARACAS (Obs. CAGIGAL)	20,2	parc.nubl.		SE 14	-	?	
401	MARACAY	21,4	cubierto		Calma	1013,4	2,0	1
402	MARACAIBO	25,2	parc.nubl.		Calma	1012,0	?	
[illegible]	[illegible]							
[illegible]	[illegible]	22,0	nublado		Calma	-	5,0	2
405	CIUDAD BOLIVAR	-	nublado		Calma	1012,5	5,0	
[illegible]	[illegible]	16,4	nublado		Calma	-	1,0	1
[illegible]	[illegible]	28,9	casi desp.		E 2	1012,0	-	2
[illegible]	[illegible]	20,6	cubierto		SE 10	1010,6	5,0	1
[illegible]	[illegible]	24,0	cubierto	llovizna	Calma	1010,3	0,0	2
[illegible]	[illegible]							
[illegible]	[illegible]	19,8	nublado		Calma	-	-	1
[illegible]	[illegible]	26,4	nublado		Calma	1014,2	-	2
[illegible]	[illegible]	23,6	nublado		Calma	1014,4	9,0	1

OBSERVACIONES A LAS [illegible] H.L.V. ([illegible]) FECHA 26 de Agosto 1.95[illegible]

	ESTACION	TEMPERATURA °C	CIELO	ESTADO DEL TIEMPO	VIENTO KMH	PRESION Mb RED NM	LLUVIA 24 HRS mm	TE MAX
	CARACAS (OBS. CAGIGAL)							
401	MARACAY	26,0	nublado		S 2	1010,7	-	2
402	MARACAIBO							
[illegible]	MAIQUETIA LA GUAIRA	26,8	cubierto	llovizna	NE 3	1009,2	13,0	3
[illegible]	[illegible]							
[illegible]	[illegible]	-	nublado		SSE 2	1009,1	2,0	
[illegible]	[illegible]							
[illegible]	[illegible]							
[illegible]	[illegible]							
[illegible]	SAN FERNANDO	27,2	nublado		Calma	1007,1	-	3
[illegible]	SAN ANTONIO	27,0	cubierto		Calma	-	-	3
[illegible]	[illegible]	22,0	parc.nubl.		Calma	-	-	2
[illegible]	GUIRIA	27,6	nublado		Calma	1011,4	-	3
[illegible]	[illegible]	25,6	cubierto	tormenta	W 5	1011,9	-	3

OBSERVACIONES A LAS 13:30 H.L.V. (18.00 TMG) FECHA 26 de Agosto 1.950.

	ESTACION	TEMPERATURA °C	CIELO	ESTADO DEL TIEMPO	VIENTO K.H.	PRESION Mb. RED NM.
	CARACAS (Obs. CAGIGAL)	25,4	nublado		SE 18	-
[illegible]	MARACAY	26,5	nublado		NE 7	1011,0
402	MARACAIBO					
403	MAIQUETIA LA GUAIRA					
[illegible]	MATURIN	28,0	nublado		Calma	-
405	CIUDAD BOLIVAR	-	nublado	tormenta	E 10	1009,5
[illegible]	MERIDA					
[illegible]	[illegible]					
[illegible]	PALO ESTRECHO					
[illegible]	SAN FERNANDO	28,0	nublado		Calma	1007,9
[illegible]	SAN ANTONIO					
[illegible]	SANTA ELENA	23,8	nublado		S 3	-
[illegible]	GUIRIA	31,2	nublado		N 3	1011,7
[illegible]	TOMEREMO	31,6	cubierto		S 2	1010,7

OBSERVACIONES AEROLOGICAS (SONDEOS CON GLOBOS PILOTO
VIENTOS EN ALTURA (ESCALA 300° Y NUDOS).

ESTACION	HORA TMG	300 m.	600 m.	900 m.	1.200 m.	1.500 m.	1.800 m.	2.100m.	2.400 m.	2.700 m.	3.0
Maracay 27,[illegible],50.	1200	-	150/03	130/9	110/13	100/15					

ERIE A

ESTADOS UNIDOS DE VENEZUELA

SERVICIO DE METEOROLOGIA Y COMUNICACIONES DE LAS FUERZAS AEREAS

SECCION DE PREDICCION

o 1 N° 60 BOLETIN METEOROLOGICO DEL Lunes 28 de Agosto A las 1300 H.L.V

INDICACIONES

ON DEL AIRES Las líne nas representan isoba razadas de 2 en 2 mb

reas de alta presión (anticiclón,

reas de baja presión (ciclón,

PITACION

Areas con precipitación. (Continuas intermitentes)

Chaparrones

Lloviznas

Tormentas

Nieblas

Tromba

ES

Frente frio

Frente caliente

Onda del Este

Convergencia intertropical

Onda en formación

Linea de convergencia en la altura

Linea de precipitaciones

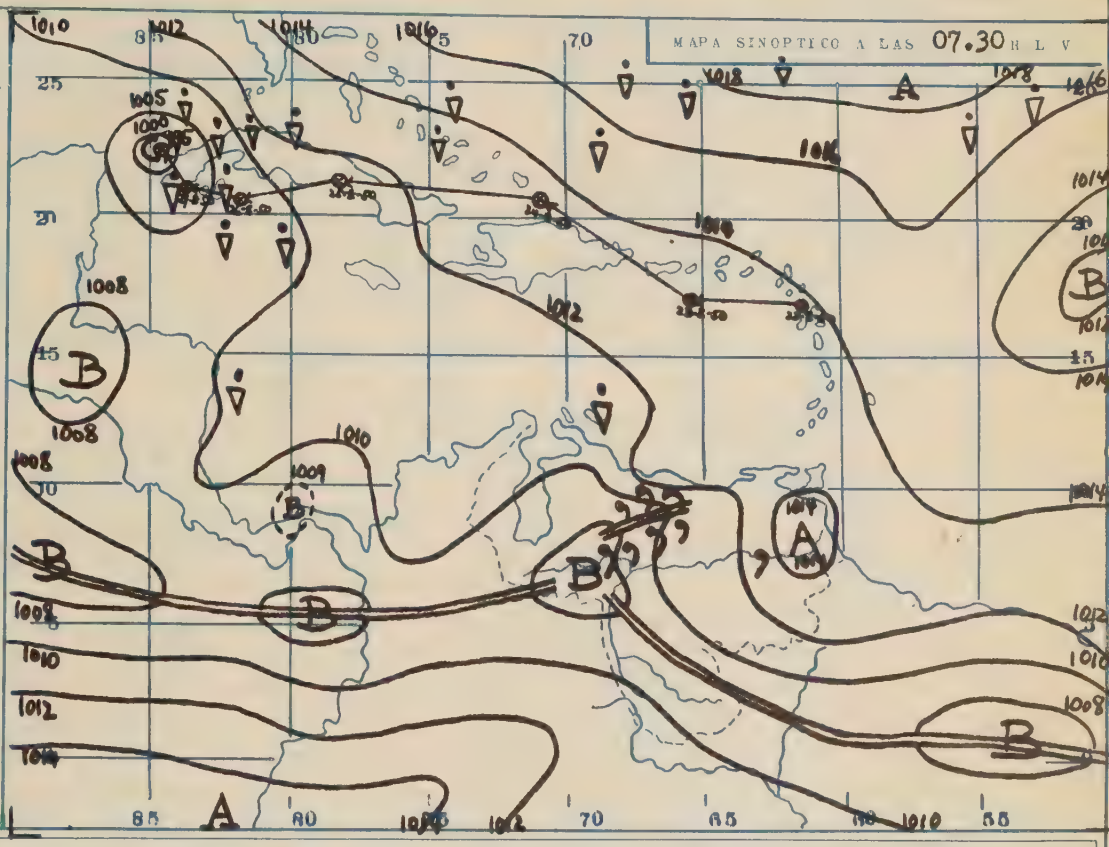

UACION GENERAL

esde ayer mediodía hasta hoy a las 07.30 ha cambiado la situación general en los Estados Centrales totalmente. Una convergencia separandose del hundimiento inter-tropical, ha alcanzado n vientos S y SW en la altura (Vease globo piloto de Maracay) las Cordilleras, causando exten s chaparrones todo el día. Por consiguiente la pronosticación para el día 28-8-50 para los tados Centrales es (O) El ciclón tropical esta situado a 23° 5' N y 85°3' W moviéndose al N-NW, aumentando la intensidad.

PO PROBABLE PARA EL Martes 29 de Agosto 1950

ITORIO DE VENEZUELA

STADOS ORIENTALES: Sigue el tiempo de ayer: Nublado durante el día, LLoviznas locales en la uayana y en la Cuenca del Orinoco en la madrugada. Chaparrones aislados y tormentosos por la rde y en la noche. En la costa norte nubosidad parcial, Viento flojo y variable. Visibilidad -20 Km. Nieblas locales en la Cuenca del Orinoco y en la Guayana. Temp. Min. en las zonas ba s 19-21 C°, en la Guayana 16-18 C°. Temp. Máx. 30-32 C° y 25-27 C° respectivamente.

STADOS CENTRALES: Cubierto en la madrugada y por la mañana con parciales lloviznas. Nieblas ba s en las Cordilleras. Nublado por la tarde y en la noche, chaparrones especialmente en las uestas SE de las Cordilleras. Viento en general de S-SE 5-10 Kmh. en las Cordilleras de varia- es direcciones. Visibilidad 10-15 Km. Temp. Minima 19-21 C°, Temp. Máxima de 28-30 C°

STADOS OCCIDENTALES: Cubierto o nublado durante todo el día. LLovianas en la madrugada y por mañana, especialmente en los Llanos y en las Cuestas SE de los Andes, en Yaracuy y Lara. Cha- rrones por la tarde. Viento en Zulia y en los Andes flojo y variable, en las demas partes l E 5-10 Kmh. Visibilidad 10 Km por la mañana, 15-20 Km. por la tarde. Temp. Min. en las zo- s bajas 21-22 C°, en los andes 15-16 C°. Temp. Máx. 30-32 C° y 25-27 C° respectivamente. En Fal n 33-34 C°.

S DE CARACAS

-6/8 SC base 1.000 m sNM 6-8/8 AC y CI en la madrugada y por la mañana con lloviznas parcia- es. 3-5/8 CU base 1.200 m sNM, capas de AC y CI por la tarde y en la noche. Chaparrones entre s 14.00 y 18.00 HLV. Viento del SE-S 5-10 Kmh. Visibilidad 10-15 Km. Temperatura minima en en Centro de Caracas 18 C° Máxima 26 C°

S DE ARAGUA

-3/8 SC base 1.100 m sNM, 6-8/8 AC base 2.000 m sNM en las horas tempranas. 4-6/8 AC y CU base .200 M sNM con 6-8/8 AC por la mañana. LLoviznas en la madrugada y por la mañana. 3-5/8 CU ase 1.400 m sNM con 4-6/8 AC por la tarde y en la noche. Chaparrones locales entre las 13.00 17.00 HLV. Viento S-SW 5-10 Kmh. Visibilidad 10-Km por la mañana 15 Km por la tarde. Temp. inima en Maracay 20 C° Máxima 28 C°

ICACION DE LA PREDICCION PARA MARACAY EL DIA 27 de Agosto 75 % EL PRONOSTICADOR A.W.Gol.

MRA.

28 de Agosto

OBSERVACIONES A LAS 07 30 H.L.V. (12 00 TMG) DEL A [illegible]

	ESTACION	TEMPERATURA C.	CIELO	ESTADO DEL TIEMPO	VIENTO KMH	PRESION MB. RED NM	LLUVIA 24 HRS mm	TE MIN
	[illegible] CAGIGAL	24.0	Nublado		E 3	-	0.7	
[illegible]	[illegible]	21.7	Cubierto	Llovizna	Calma	1013.4	18.0	[illegible]
[illegible]	[illegible]	22.0	Cubierto		SW 20	1011.6	6.0	[illegible]
[illegible]	[illegible]							
[illegible]	[illegible]	23.8	Cubierto		E 3	-	-	[illegible]
[illegible]	CIUDAD BOLIVA	-	Cubierto	Llovizna	Calma	1012.9	?	
[illegible]	[illegible]							
[illegible]	[illegible]							
[illegible]	[illegible]	21.0	Nublado		Calma	1010.1	?	
[illegible]	[illegible]	22.0	Cubierto	Llovizna	SW 21	1010.8	21.0	
[illegible]	[illegible]							
[illegible]	[illegible]	19.8	Nublado		Calma	-	20	[illegible]
[illegible]	[illegible]	25.0	Cubierto		S 18	1014.0	-	[illegible]
[illegible]	[illegible]	22.2	Cubierto		N 3	1014.3	?	

OBSERVACIONES A LAS [illegible] 30 H.L.V. [illegible] FECHA 27 de agosto 1.950

	ESTACION	TEMPERATURA C.	CIELO	ESTADO DEL TIEMPO	VIENTO KMH	PRESION MB. RED NM	LLUVIA 12 HRS mm	TE MAX
	CARACAS [illegible] CAGIGAL							
401	MARACAY	22.5	Cubierto		Calma	1011.1	9.0	[illegible]
402	MARACAIBO	21.8	Nublado		Calma	1007.5	-	[illegible]
[illegible]	[illegible]							
[illegible]	[illegible]	27.4	Nublado		NE 5	-	-	[illegible]
[illegible]	[illegible]	-	Nublado		ESE 8	1008.7	-	
[illegible]	[illegible]							
[illegible]	[illegible]	28.1	Parc.Nubl.		ESE 36	1008.8	-	[illegible]
[illegible]	[illegible]							
[illegible]	[illegible]	27.4	Nublado		Calma	1007.7	4.0	[illegible]
[illegible]	SAN ANTONIO	26.0	Cubierto		S 33	-	-	[illegible]
[illegible]	[illegible]	19.4	Cubierto		Calma	-	10.0	[illegible]
[illegible]	GUIRIA	27.0	Nublado		N 3	1011.5	-	[illegible]
[illegible]	TUMEREMO	26.0	Nublado		Calma	1010.8	1.0	[illegible]

OBSERVACIONES A LAS 13 30 H.L.V. [illegible] FECHA 27 de Agosto 1 950

	ESTACION	TEMPERATURA C.	CIELO	ESTADO DEL TIEMPO	VIENTO KMH	PRESION MB. RED NM.	
	CARACAS [illegible] CAGIGAL	24.6	Nublado	Chaparrones	?	-	
401	MARACAY	28.6	Cubierto		Calma	1011.6	
402	MARACAIBO	31.0	Parc.Nubl.		NE 3	1009.1	
403	MAIQUETIA LA GUAIRA	31.8	Nublado		N 36	-	
404	MATURIN	32.6	Parc.Nubl.		Calma	-	
405	CIUDAD BOLIVAR	-	Parc.Nubl.		W 8	1009.7	
[illegible]	MERIDA	22.8	Nublado		WSW 3	-	
[illegible]	[illegible]	25.7	Parc.Nubl.		E 27	1009.7	
[illegible]	[illegible]	24.4	Nublado		ESE 7	1009.2	
[illegible]	SAN FERNANDO	28.0	Parc.Nubl.		Calma	1008.0	
[illegible]	SAN ANTONIO	30.4	Parc.Nubl.		S 33	1012.0	
[illegible]	SANTA ELENA	23.4	Cubierto		SE 8	-	
[illegible]	GUIRIA	31.0	Nublado		E 8	1012.7	
[illegible]	TUMEREMO	29.0	Nublado		NE 3	1011.4	

OBSERVACIONES AEROLOGICAS (SONDEOS CON GLOBOS PILOTO
VIENTOS EN ALTURA (ESCALA 360° Y NUDOS).

ESTACION	HORA TMG	300 m	600 m	900 m	1.200 m	1.500 m	1.800 m	2.100m	2.400 m	2.700 m	3.
MARACAY 28.8.50	12.00	-	250/08	250/07	240/09	230/13	220/17				

ERIE A

ESTADOS UNIDOS DE VENEZUELA

SERVICIO DE METEOROLOGIA Y COMUNICACIONES DE LAS FUERZAS AEREAS

SECCION DE PREDICCION

ÑO 1 Nº 61 BOLETIN METEOROLOGICO DEL Martes 29 de Agosto A las 1300 H.L.V

INDICACIONES

ION DEL AIRES Las líneas representan isobas trazadas de 2 en 2 mb

reas de alta presión (anticiclón)

reas de baja presión (ciclón,

PITACION

Areas con precipitación (Continuas intermitentes,

Chaparrones

Lloviznas

Tormentas

Nieblas

Tromba

ES

Frente frio

Frente caliente

Onda del Este

Convergencia intertropical

Onda en formación

Linea de convergencia en la altura

Linea de precipitaciones

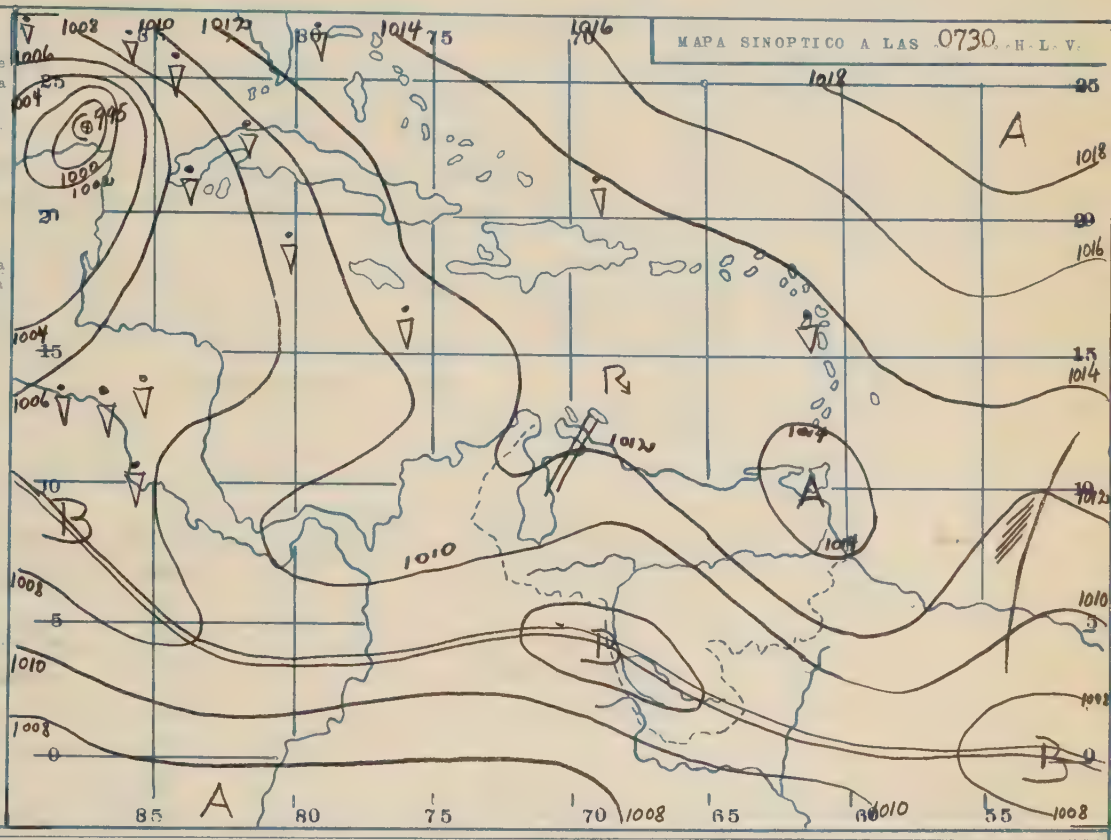

UACION GENERAL

spués del pasaje de la Convergencia intertropical acompañado de una subida de presión en las rtes oriental y central del país, se ha formado otra vez la situación de los días anteriores: presión alta en el NE del país y la Corriente SE en los Edos. Centrales. El Ciclón tropical en Golfo de Mejico a 24,3°N y 86,7°W esta moviendose al NW. Una Onda del Este parece alcanzar el Continente en la Guayana francesa.

PO PROBABLE PARA EL Miercoles, 30 de Agosto 1950 De 00.00 a 24 00 hrs. H.L.V

ITORIO DE VENEZUELA

STADOS ORIENTALES: Sigue el tiempo de los días anteriores: Nublado durante el día, lloviznas locales en la Cuenca del Orinoco y en la Guayana en la madrugada. Chaparrones muy aislados y tormentosos por la tarde y en la noche. En la Costa Norte nubosidad parcial. Viento flojo y variable la Costa del NE 5-10 kmh. Visibilidad 20-30 km. Temp. Mín. en la zonas bajas 20-22C°, en la Guayana 15-19C°. Temp. máx. 30-32C° y 26-28C° respectivamente.

STADOS CENTRALES: Parcialmente nublado en las Cordilleras en la madrugada y por la mañana. Nublado por la tarde. Posibilidad de chaparrones muy aislados al anochecer. Aclarando en la noche. los Llanos cubierto o nublado durante el día, lloviznas parciales en la madrugada y chaparrones locales y aislados por la tarde. Viento del E-SE 10-20 kmh. Visibilidad 20-30 km. Temp. mín. 18-20C°. Temp. máx. 30-32C°.

STADOS OCCIDENTALES: Nublado todo el día. Areas cubiertas en la madrugada y por la mañana en Zulia alrededor del Lago de Maracaibo con lloviznas parciales. Parcialmente nublado en Falcón. Tormentas locales por la tarde en los Andes y en Zulia. Chaparrones al anochecer en Yaracuy y en ara. Viento flojo y variable, en Falcón a mediodía del E 30-35 kmh. Visibilidad 15-25 km. Locales eblinas en los valles de los Andes. Temp. mín. en las zonas bajas 21-23C°, en los Andes 16-18C°, emp. máx. 31-34 C° y 24-26C° respectivamente.

S DE CARACAS

-4/8 AC y Ci en la madrugada. Formación de 2-3/8 CU base 1400 m sNM con 3-4/8 AC y CI por la ñana. Por la tarde aumentando a 3-5/8 CU base 1500 m sNM y 4-6/8 AC y CI. Posibilidad de que curra un chaparrón aislado entre las 1600-1800 HLV. Aclarando en la noche. Viento del S-SE 10-5 kmh. Visibilidad 15-20 km. Temp. mín. en el Centro de Caracas 17 C°, Temp. máx 17 C°.

S DE ARAGUA

sladas capas de Ac y Ci en las horas tempranas. Desarollo de 3-4/8 CU base 1400 m sNM con -3/8 AC y CI. Por la tarde 4-6/8 CU base 1500 m sNM. Todavia una poca posibilidad de una tormenta aislada o de un chaparrón entre las 1700-1900 HLV. Aclarando en la noche. Viento por la ñana Calma, a mediodía del S-SE 10-15 kmh. Visibilidad 20-30 km. Temp. mín en Maracay 19 C°, emp. máx 31C°.

ICACION DE LA PREDICCION PARA MARACAY EL DIA 28 de Agosto 26% EL PRONOSTICADOR A.W. GOL.

OBSERVACIONES A LAS 07 H.L.V. (12.00 T.G.) FECHA 29 de Agosto 1.950

	ESTACION	TEMPERATURA C°	CIELO	ESTADO DEL TIEMPO	VIENTO KMH	PRESION MB RED NM	LLUVIA 24HRS mm	TEMP MINIMA
		19,4	nublado		S 3	-	?	?
		22,6	parc.nubl.		Calma	1013,5	9,0	19
		25,8	cubierto	neblina	SW 3	1013,1	12,0	23
		25,0	parc,nubl.		Calma	-	-	22
405	CIUDAD BOLIVAR	-	nublado		SSE 5	1013,5	-	-
	CORO	27,8	parc.nubl.		SW 2	1012,6	4,0	22
		21,6	nublado		Calma	1010,8	2,0	18
		24,2	cubierto		Calma	1010,5	-	20
		21,4	cubierto		NE 3	-	6,0	18
		28,0	nublado		Calma	1014,6	11,0	22
		24,2	cubierto		SW 2	1015,0	-	20

OBSERVACIONES A LAS 13.30 H.L.V. (18.00 T.G.) FECHA 28 de Agosto 1.950

			CIELO	ESTADO DEL TIEMPO	VIENTO KMH	PRESION MB RED NM	LLUVIA 24 HRS mm	TEMP MAXIM
	CARACAS (Obs. CAGICAL)							
		22,6	cubierto		NE 3	1013,1	9,0	2
	MARACAIBO	28,6	nublado		Calma	1010,3	12,0	3
	MAIQUETIA LA GUAIRA							
		24,0	nublado		Calma	1014,7	-	2
		-	parc.nubl.		NW 10	1010,8	-	-
		20,0	cubierto		Calma	-	-	2
		25,4	nublado		Calma	1006,9	-	2
		26,6	cubierto	Bruma	SSE 23	-	-	3
		23,2	nublado	Tormenta	SW 3	-	-	2
	GUIRIA	16,5	cubierto		Calma	1013,1	11,0	2
		27,0	nublado	Relámpagos	E 2	1012,0	-	3

OBSERVACIONES A LAS 13.30 H.L.V. (18.00 T.G.) FECHA 28 de Agosto 1.950

	ESTACION	TEMPERATURA C°	CIELO	ESTADO DEL TIEMPO	VIENTO KMH	PRESION MB RED NM
	CARACAS (Obs. CAGICAL)	22,4	cubierto		S 34	-
1	MARACAY	22,0	cubierto	Chaparrones	E 3	1014,8
402	MARACAIBO	30,2	nublado		Calma	1010,6
	MAIQUETIA LA GUAIRA					
404	MATURIN					
405	CIUDAD BOLIVAR	-	nublado		W 14	1011,8
		26,4	cubierto		Calma	1014,1
	TUMEREMO	29,3	nublado		NW 2	1012,3

OBSERVACIONES AEROLOGICAS (SONDEOS CON GLOBOS PILOTO)
VIENTOS EN ALTURA (ESCALA 360° Y NUDOS).

ESTACION	HORA TV	300 m	600 m	900 m	1.200 m	1.500 m	1.800 m	2.100 m	2.400 m	2.700 m	3.00
Maracay 29.8.50	1200	-	20/2	300/2	300/4	240/12					

ERIE A

ESTADOS UNIDOS DE VENEZUELA

SERVICIO DE METEOROLOGIA Y COMUNICACIONES DE LAS FUERZAS AEREAS

SECCION DE PREDICCION

ÑO 1 N° 62 BOLETIN METEOROLOGICO DEL Miercoles 30 de Agosto A las 1300 H.L.V

INDICACIONES

ION DEL AIRES Las líneas representan isobas trazadas de 2 en 2 mb

Areas de alta presión (anticiclón)

Areas de baja presión (ciclón)

IPITACION

Areas con precipitación (Continuas intermitentes)

Chaparrones

Llovizna

Tormentas

Nieblas

Tromba

TES

Frente frio

Frente caliente

Onda del Este

Convergencia intertropical

Onda en formación

Linea de convergencia en la altura

Linea de precipitaciones

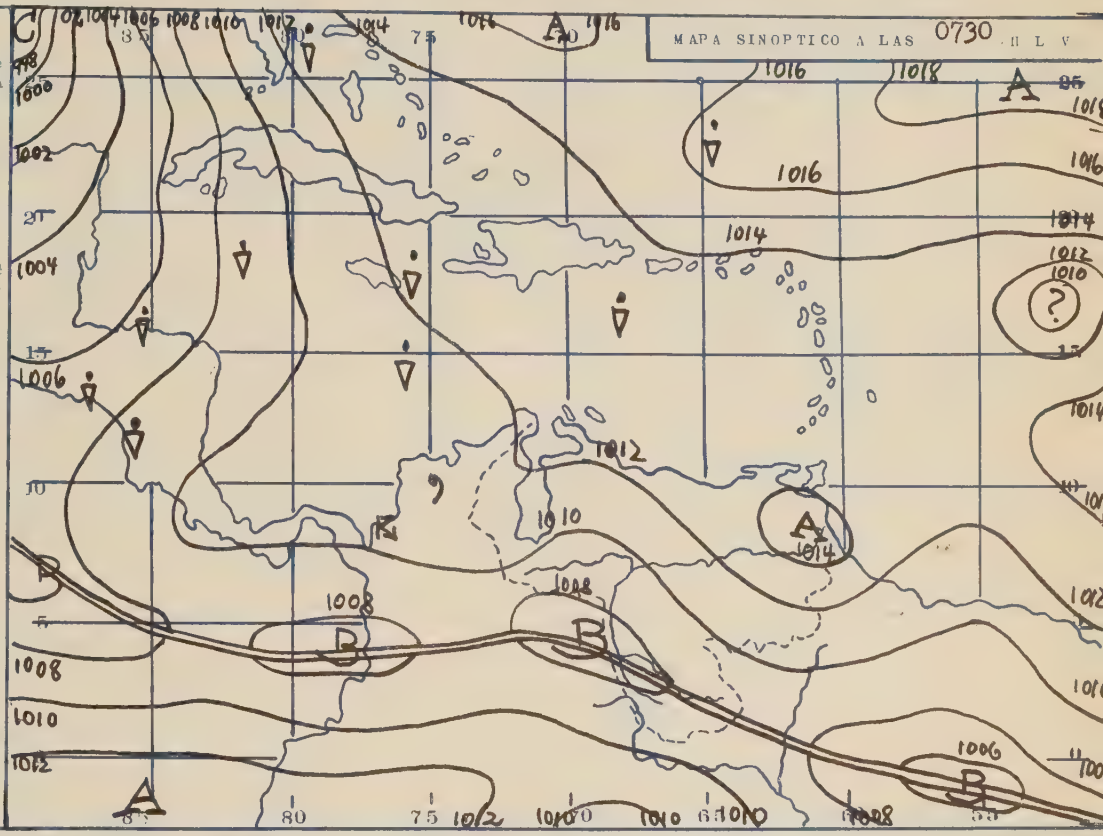

TUACION GENERAL

La situación sobre el pais no ha cambiado las últimas 24 horas: La presión alta en el Noreste está reforzándose todavia, la corriente Sureste en las partes Centrales contiene masas de aire estabil. El Ciclón tropical en el Golfo de Mexico está situado a 26,5 ° N y 90,3° W alcanzando mañana la costa de los EE.UU. de America. Otro ciclón muy dudoso por falta de observaciones está formándose a 16° N y 51,5 ° W.

MPO PROBABLE PARA EL Jueves 31 de Agosto 1950 De 00.00 a 24.00 hrs. H.L.V

RITORIO DE VENEZUELA

ESTADOS ORIENTALES: Nublado con etapas cubiertas, especialmente en la Cuenca del Orinoco, durante todo el día. Areas casi despejadas en la costa de los Estados Sucre y Anzoátegui. Chaparrones muy aislados o tormentas locales por la tarde en la Guayana y en la Cuenca del Orinoco. Viento E-SE 5-10 Kmh, en las partes Norte flojo y variable, en la costa del NE 5-10 Kmh a mediodía. Visibilidad 20-30 Km por la mañana, por la tarde más de 30 Km. Temp. Min. en las zonas bajas 21-23 C° en la Guayana 16-19 C°. Temp. Máx. 32-34 C° y 27-29 C° respectivamente.

ESTADOS CENTRALES: En las Cordilleras parcialmente nublado en la madrugada y por la mañana. Por la tarde variable nubosidad. Aclarando en la noche. Aisladas tormentas locales al anochecer. En los LLanos nublado durante todo el día con posibilidad de locales chaparrones por la tarde. Viento del SE 5-10 Kmh. por la mañana, a mediodía reforzándose del S 10-20 Kmh. Visibilidad 20-30 Km. Temp. Min. 18-20 C° Temp. Máx. 31-33 C°

ESTADOS OCCIDENTALES: Nubosidad parcial durante todo el día. Tormentas locales en las partes Sur de los Andes. Viento flojo y variable, en la Costa de Falcón del E-SE 10-20 Kmh. Visibilidad 15-20 Km, en la Costa 30-50 Km. Temp. Min. en los Andes 15-17 C°, en las zonas bajas 22-24 C°. Temp. Máx. 25-27 C° y 31-35 C° respectivamente.

ES DE CARACAS

En la madrugada 1-3/8 AC y CI. Desarrollo de 2-3/8 CU base 1.500 m sNM, aumentando por la tarde a 3-4/8 CU base 1.600 m sNM. Aclarando en la noche. Viento calma por la mañana, a mediodía flojo y variable. Visibilidad 15-25 Km. Temp. Min. en el Centro de Caracas 17 C° Temp. Máx. 29 C°

ES DE ARAGUA

Casi despejado en las horas tempranas. Formación de 1-3/8 CU base 1.400 m sNM. Por la tarde 2-4/8 CU base 1.500 m sNM, casualmente entre las 17.00 y 19.00 HLV 3-5/8 CU base 1.200 m sNM con posibilidad de una aislada tormenta. Aclarando en la noche. Viento calma por la mañana, a mediodia del S-SE 15-20 Kmh. Visibilidad 15-20 Km por la mañana, 20-30 Km por la tarde. Temp. Min. en MARACAY 18 C°, Temp. Máx. 32 C°

FICACION DE LA PREDICCION PARA MARACAY EL DIA 29 de Agosto 63% EL PRONOSTICADOR A.W.Gol

MRA.

30 de Agosto

	TEMP.	CIELO	ESTADO DEL TIEMPO	VIENTO KM	PRESION MB RED NM	LLUVIA 24 HRS MM	TEMP. MAX.
	19.3	Casi Desp.		S 3	-	4.0	?
	23.0	Parc.Nubl.		CALMA	1.013.2	0.0	19
	27.0	Nublado		CALMA	1.012.0	-	25
	25.3	Nublado		CALMA	-	1.0	21
	16.8	Despejado		CALMA	1.009.1	3.0	14
	25.0	Parc.Nubl.		ESE 3	1.012.6	14.0	21
	21.8	Nublado		CALMA	1.010.4	-	18
	25.4	Nublado	BRUMA	CALMA	1.014.9	-	21
	20.4	Nublado		NE 5	-	8.0	19
	22.0	Parc.Nubl.		CALMA	1.013.8	-	23
	22.8	Cubierto		S 3	1.015.0	23.0	18

29 de Agosto

		TEMPERATURA	CIELO	ESTADO DEL TIEMPO	VIENTO KM	PRESION MB RED NM	LLUVIA 24 HRS MM	TEMP. MAX.
		26,4	Cubierto		CALMA	1.011.3	0.0	31
		25,0	Nublado		NE 3	-	1.0	32
		-	Nublado		SW 2	1.009.4	-	-
		18,6	Cubierto		CALMA	1.007,5	-	24
		25,7	Cubierto		SW 3	1.011.2	4.0	32
		28,4	Parc.Nubl.		CALMA	1.008.0	-	32
		27,0	Nublado	Bruma	N 3	1.012.9	-	32
		21,8	Cubierto	Tormenta	CALMA	-	1.0	28
		27,0	Despejado		CALMA	1.012.6	-	31

OBSERVACIONES A LA 19:30 H.L.V. (19.00 T.G) HECHA 29 de Agosto 1.950

		TEMPERATURA	CIELO	ESTADO DEL TIEMPO	VIENTO KM	PRESION MB RED NM	
		25,4	Nublado		NE 31	-	
		30,4	Nublado		SW 3	1.012.4	
		29,4	Nublado		NE 3	1.011.2	
		29,4	Cubierto		ENE 5	-	
		31,8	Nublado		CALMA	-	
		-	Parc.Nubl.		W 8	1.010.5	
		33,7	Cubierto		E 3	1.012.6	
		28,8	Parc.Nubl.		ESE 7	1.009.2	
111	SANTA ELENA	26,8	Nublado		S 12		
112	GUERIA	30,0	Parc.Nubl.		CALMA	1.012,7	
113	TUMERESMO	29,0	Nublado		SW 5	1.011.6	

OBSERVACIONES AEROLOGICAS (SONDEOS CON GLOBOS PILOTO)
VIENTOS EN ALTURA (ESCALA 300° Y NUDOS).

		HORA INV.	300 m	600 m	900 m	1.200 m.	1.500 m.	1.800 m.	2.100m.	2.400 m	2.700 m	3.
Maracay	30-8-50	12.00	—	90/02	70/03	130/05	110/07	110/18	110/09	110/11	90/07	

SERIE A

ESTADOS UNIDOS DE VENEZUELA

SERVICIO DE METEOROLOGIA Y COMUNICACIONES DE LAS FUERZAS AEREAS

SECCION DE PREDICCION

AÑO 1 Nº 63 BOLETIN METEOROLOGICO DEL 31 Agosto A las 1300 H L V

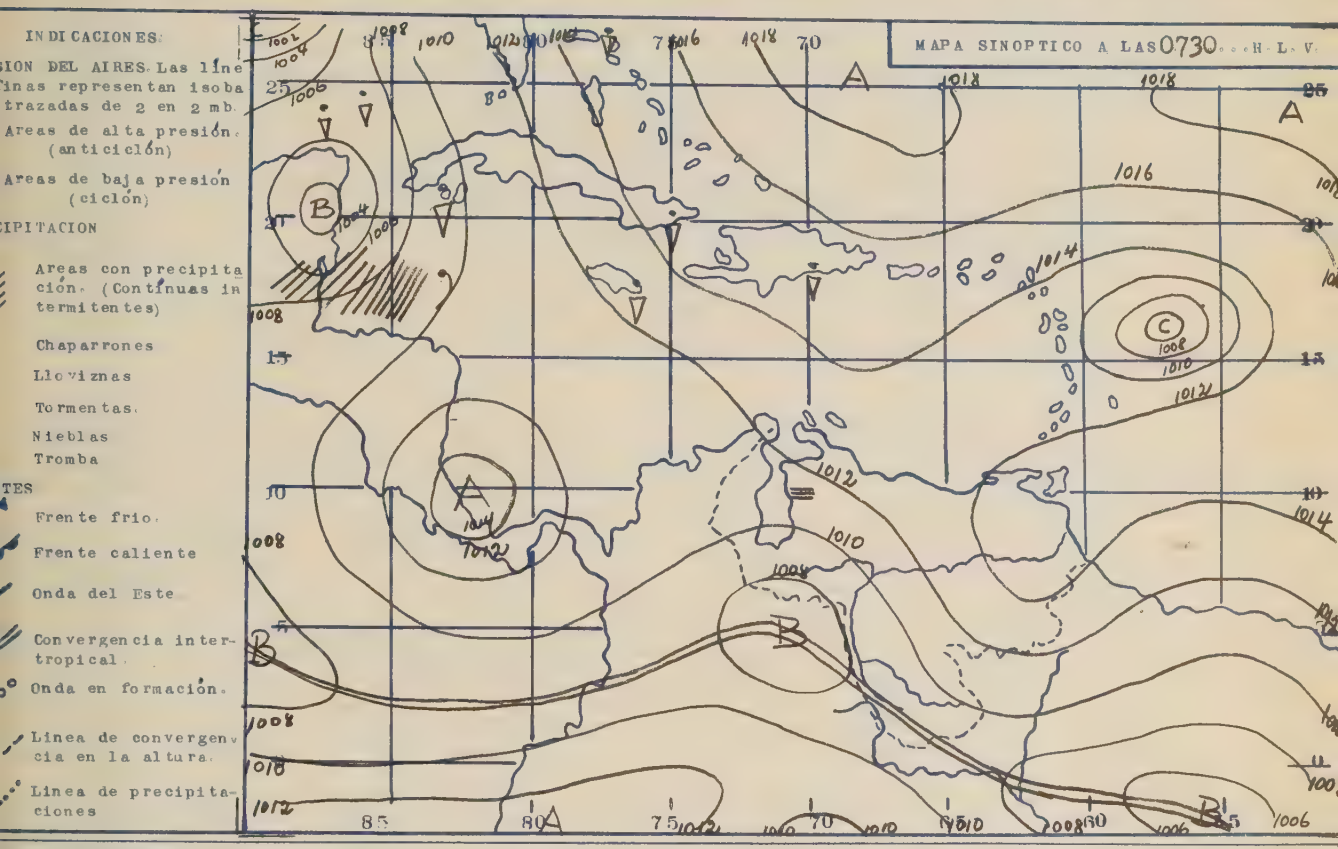

TUACION GENERAL

gue la presión alta sobre el NE del país. La Corriente del SE que sopla en el Sur y en la par- central de Venezuela, reforzandose, esta llevando los proximos días areas con aire inestable, que significa formación de chaparrones y tormentas. El ciclón tropical del Golfo de Mejico ha ravesado la Costa de los E.E.U.U. con vientos fuertes. Un nuevo ciclón a 500 km al E de la Is- la Guadalupe esta alcanzando las Antillas Me- nores.

MPO PROBABLE PARA EL Viernes, 1º de Septiembre De 00.00 a 24.00 hrs H. L. V.

RITORIO DE VENEZUELA

TADOS ORIENTALES: Nublado durante todo el día. Parcialmente nublado en la Costa Norte. Chaparro- s muy aislados o tormentas locales, especialmente en la Guayana y en la Cuenca del C o, que forman por la tarde y pueden tardar hasta la noche. Viento en el Interior 5-10 kmh de direc- ones variables, en la Costa Norte a mediodía del S-SW 15-20 kmh. Visibilidad 20-30 km, por la rde más de 30 km. Temp.mín. en las zonas bajas 20-23 C°, en la Guayana 17-19C°. Temp.máx. 32-35 C° 27-29 C° respectivamente.

TADOS CENTRALES: En las Cordilleras parcialmente nublado en la madrugada, nublado durante el día l áreas cubiertas por la tarde. Locales chaparrones que ocurran especialmente en las Cuestas r y Sureste de las montañas. En los Llanos nublado todo el día con chaparrones aislados por la rde. Viento Calma por la mañana, a mediodía del S-SW 10-20 kmh. Visibilidad 15-20 km. Temp.mínima -21 C°, Máxima 30-32 C°.

TADOS OCCIDENTALES: Nublado hasta mediodía. Areas cubiertas por la tarde en los Andes y en Zu- a. Chaparrones tormentosos en las Cuestas SE de los Andes, tormentas aisladas por la tarde en racuy, Lara y Zulia. En Falcón parcialmente nublado durante el día. Viento en general del S-SE 10 kmh, en la Costa de Falcón casualmente a mediodía del E 25-30 kmh. Visibilidad 20-30 km. Lo- les neblinas en los valles de los Andes. Temp.mín. en las zonas bajas 21-23 C°, en los Andes 16- C°. Temp.máx. 32-34 C° y 24-26 C° respectivamente.

ES DE CARACAS.

sladas capas de AC y CI en la madrugada. 3-5/8 CU base 1300 m sNM por la mañana con 2-4/8 AC. r la tarde 4-6/8 CU base 1200 m sNM y 3-5/8 AC y CI, casualmente 6-8/8 CU y CB entre las 1400 600 HLV y 1800-2000 HLV con probables chaparrones o tormentas aisladas. Nublado en la noche. ento del S-SE 5-10 kmh. Visibilidad 10-20 km. Temp.mín. en el Centro de Caracas 18 C°, Máx. 28C°.

ES DE ARAGUA

4/8 SC base 1500 m sNM en las horas tempranas con capas de AC y CI. Formación de 2-4/8CU base 00 m sNM cerca de las 0800 de la mañana con 3-5/8 AC y CI, que aumentan a mediodía a 4-6/8 CU se 1300 m sNM con 4-6/8 AC y CI. Chaparrones locales y aislados, que puedan ocurrir entre las 00-1500 HLV y 1700-1900 HLV. Nublado en la noche. Viento Calma por la mañana, a mediodía del S- 10-15 kmh. Visibilidad 20-25 km. Temp.mín. en Maracay 19 C°, Máxima 31 C°.

FICACION DE LA PREDICCION PARA MARACAY EL DIA 30 Agosto 947 EL PRONOSTICADOR: A. W. Gal

31 de Agosto

OBSERVACIONES A LAS 07.30 H.L.V. (12.00 T.G) FECHA .....

	TEMPERATURA C°	CIELO	ESTADO DEL TIEMPO	VIENTO KMH	PRESION MB RED NM	LLUVIA 24 HRS m.m	TEMP. MINIMA
CAGICAL	19,3	parc.nubl.		S 3	-	21,6	?
	23,0	nublado		Calma	1013,5	0,0	19
	26.1	parc.nubl.		E 3	1011,9	2,0	24
	16,8	nublado		E 8	-	5,0	14
	28,0	parc.nubl.		E 2	1013,2	-	24
	21,5	obstruido	niebla	E 7	1010,8	-	18
	27,0	parc.nubl.		E 3	1009,9	-	22
	26,4	nublado	bruma	Calma	-	-	21

30 de Agosto 1.95

	TEMPERATURA C°	CIELO	ESTADO DEL TIEMPO	VIENTO KMH	PRESION MB RED NM	LLUVIA 24 HRS m.m	TEMP MAXIMA
CAGICAL							
	23,5	cubierto		Calma	1011,8	0,0	31
MARACAY	30,3	cubierto		N 8	1009,1	-	34
	30,0	parc.nubl.		Calma	-	-	33
	-	parc.nubl.		W 3	1009,4	-	.
	19,2	obstruido	niebla	NNW 3	-	-	21
	28,8	nublado		ESE 8	1011,4	-	31
	27,4	parc.nubl.		Calma	1006,9	-	3
	27,0	nublado	bruma	Calma	-	-	3
	22,0	nublado		Calma	-	0,0	2
	28,4	nublado		NE 8	1012,2	-	3
	27,0	nublado	neblina	E 2	1011,7	-	3

OBSERVACIONES A LAS 10:30 H.L.V. (19.00 T.G) FECHA ..... 30 de Agosto 1 950

	TEMPERATURA C°	CIELO	ESTADO DEL TIEMPO	VIENTO K.H.	PRESION MB RED NM.
CAGICAL	25,8	nublado		NW 36	-
	30,7	nublado		W 3	1011,4
MARACAY					
	32,0	parc.nubl.		Calma	-
	-	nublado		N 2	1010,1
	30,0	parc.nubl.		S 10	1012,7
	30,4	nublado		S 2	1011,6

OBSERVACIONES AEROLOGICAS (SONDEOS CON GLOBOS PILOTO)
VIENTOS EN ALTURA (ESCALA 300° Y NUDOS).

ESTACION	HORA TMG	300 m.	600 m.	900 m.	1.200 m.	1.500 m.	1.800 m.	2.100m.	2.400 m.	2.700 m	3.
Maracay 31.8.50	1200	-	170/03	90/03	90/16	140/07	140/08	110/10	120/16	60/11	9/

ERIE A

ESTADOS UNIDOS DE VENEZUELA

SERVICIO DE METEOROLOGIA Y COMUNICACIONES DE LAS FUERZAS AEREAS

SECCION DE PREDICCION

NO 1 Nº 24 BOLETIN METEOROLOGICO DEL 1º Septiembre A las 1300 H L V

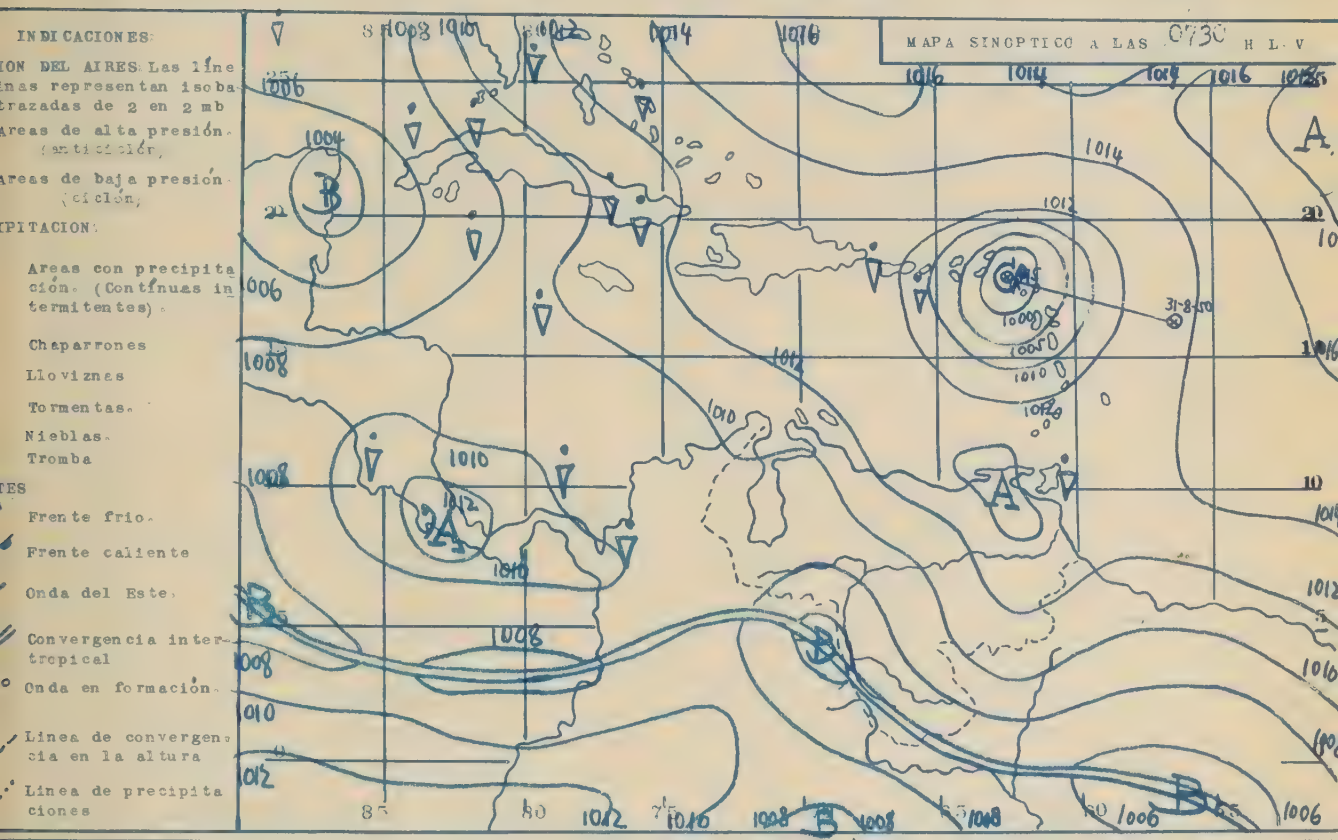

UACION GENERAL

gua la alta presión sobre la parte oriental del pais bloqueando las disturbaciones que alcanzan del ESE el continente. La corriente SURESTE en el Centro del pais está llevando aire nestatil, formando el tiempo en los Edos. Centrales lluvioso. El ciclón tropical está situado a 17,8 º N y 60,2 º W, acercandose a la ISLA SAINT MARTIN con vientos fuertes y chubascos tormentosos, moviendose hacia PUERTO RICO.

IPC PROBABLE PARA EL Sábado 2 de Septiembre 1950 De 00.00 a 24.00 hrs. H.L.V.

RITORIO DE VENEZUELA

STADOS ORIENTALES: Nublado o cubierto durante el día al Sur del Orinoco. Chaparrones muy aislados o tormentas locales por la tarde en la Cuenca del Orinoco. Parcialmente nublado en la madrugada y por la mañana al NORTE del Orinoco, nublandose por la tarde, con aislados chaparrones. Viento del SURESTE 5-10 Kmh, en la Costa a mediodía casualmente del S 15-20 Kmh. Visibilidad 25-30 Km. Temp. Min. en las zonas bajas 21-23 C° en la Guayana 18-20 C°. Temp. Máx. 32-34 C° y 27-29 C° respectivamente.

STADOS CENTRALES: Nublado en la madrugada y por la mañana. Aisladas lloviznas, especialmente en la vertientes SUR de la Cadena del Interior. Cubierto por la tarde, locales chaparrones o tormentas que pueden tardar hasta la noche. En la costa por la mañana parcialmente nublado. Viento del E-SE 5-10 Kmh. Visibilidad 15-20 Km. Temp. Min. 19-21 C° Temp. Max. 30-32 C°.

STADOS ANDINOS: Nublado durante todo el día. Tormentas locales en los Andes por la tarde, chaparrones aislados por la tarde en los Edos. Maracay y Lara. Viento flojo y variable, en la costa de Falcón del E 15-25 Kmh. Visibilidad 15-20 Km. Locales neblinas en los valles de los Andes. Temp. Min. en las zonas bajas 22-24 C° en los Andes 15-17 C°. Temp. Máx. 31-33 C°, 25-27 C° respectivamente. En Falcón Máxima 35-36 C°

ES DE CARACAS:

-4/8 SC base 1.200 m sNM y 6-/8 AC y CI en la madrugada. Formación de 4-6/8 CU por la mañana con 4-6/8 AC y CI. Por la tarde 6-8/8 CU base 1.200 m sNM con chaparrones locales que ocurren especialmente entre las 12.00 y 14.00 HLV y 16.00-18.00 HLV. Cubierto en la noche. Viento flojo y variable por la mañana a mediodía del S 10-15 Kmh. Visibilidad 10-15 Km. Temp. Min. en el Centro de CARACAS 18 C° Temp. Máx. 26 C°.

ES DE ARAGUA

-4/8 SC y CI base 1.400 m sNM con varias capas de AC y CI en la madrugada y por la mañana. -5/8 CU base 1.300 m sNM y 5-7/8 AC y CI por la tarde. Probables aislados chaparrones en las horas de mediodía y tormentas locales que pueden ocurrir al anochecer. Cubierto en la noche. Viento calma por la mañana, a mediodía y por la tarde 10-15 Kmh. de varias direcciones. Visibilidad 20 Km. por la mañana, 10 Km. por la tarde. Temp. Min. en Maracay 19 C° Max. 30°.

Resumen de la verificación del mes de Agosto 83,4%

FICACION DE LA PREDICCION PARA MARACAY EL DIA 31 de Agosto 95%

EL PRONOSTICADOR A.W.GOL

MRA.

1º Septiembre

	CARACAS [illegible] CAGIGAL	20.4	Nublado		S 3	-	?	[illegible]
	[illegible]	[illegible]	Nublado		NE 3	1012.2	-	[illegible]
	[illegible]	[illegible]	Nublado		NSW 3	1011.5	2.0	[illegible]
	[illegible]							
	[illegible]							
	CIUDAD BOLIVA							
	[illegible]	17.2	Parc. Nubl.		Calma	-	5.0	14
	[illegible]							
	CARRISIMETO	20.2	Parc. Nubl.		Calma	1009.8	-	17
	[illegible]	26.0	Nublado		NE 14	1008.8	-	24
	[illegible]	25.0	Nublado		S 14	-	-	21
	[illegible]							
	[illegible]	24.0	Cubierto		Calma	1014.1	3.0	23
	[illegible]	25.0	Parc. Nubl.		SE 7	1013.7	-	20

31 de Agosto 1.95[illegible]

		TEMPERATURA C	[illegible]	ESTADO DEL TIEMPO	VIENTO KMH	PRESION MB RED NM	LLUVIA [illegible] MM	TEMP MAXIMA
	CARACAS [illegible]							
	[illegible]	24.0	Nublado	Relámpagos	W 7	1011.3	-	31
	[illegible]	30.5	Cubierto		ESE 3	1009.0	-	33
	[illegible]							
	[illegible]	27.0	Parc. Nubl.		NE 5	-	-	3[illegible]
	[illegible]	-	Parc. Nubl.	Relámpagos	N 2	1008.8	-	-
	[illegible]	17.8	Cubierto		NNE 8	-	5.0	2[illegible]
	[illegible]	28.1	Casi Desp.		ESE 27	1009.7	-	3[illegible]
	[illegible]							
	[illegible]	28.2	Nublado		Calma	1007.6	-	3[illegible]
	[illegible]	29.0	Nublado	Bruma	ESE 14	-	-	3[illegible]
	[illegible]							
	[illegible]	28.8	Parc. Nubl.		Calma	1011.5	-	3[illegible]
	TUMEREMO	26.9	Nublado	Relámpagos	Calma	1010.8	-	3[illegible]

31 de Agosto 1 950

				ESTADO DEL TIEMPO	VIENTO K H.	PRESION Mb RED NM	
	CARACAS (OBS. CAGIGAL)	27.0	Parc. Nubl.		ESE 14	-	
	MARACAY	28.2	Nublado		W 3	1011.3	
	MARACAIBO	30.0	Parc. Nubl.		ESE 8	1009.7	
	MAIQUETIA LA GUAIRA						
	[illegible]	32.0	Parc. Nubl.		?	-	
4[illegible]	CIUDAD BOLIVAR						
4[illegible]6	MERIDA	22.7	Nublado		WSW 8	-	
407	COJO	35.9	Parc. Nubl.		E 18	1009.4	
	BARQUISIMETO	29.2	Parc. Nubl.		ESE 14	1008.0	
	[illegible]	32.2	Nublado		S 3	1007.4	
	SAN ANTONIO	33.6	Parc. Nubl.	Bruma	S 33	-	
	SANTA ELENA						
412	GUIRIA	31.4	Nublado		E 8	1012.2	
4[illegible]	TUMEREMO	31.6	Nublado		SE 10	1012.1	

OBSERVACIONES AEROLOGICAS (SONDEOS CON GLOBOS PILOTO

VIENTOS EN ALTURA (ESCALA 360º Y NUDOS)

					1.200 m.	1.500 m.	1.800 m.	2.100m.	2.400 m.	2.700 m	3.[illegible]
[illegible] 1-5-50	1200	-	150/02	90/03	140/06	140/07	140/09	140/11			

IMPRESO EN E. [illegible] M. C.

SERIE A

ESTADOS UNIDOS DE VENEZUELA

SERVICIO DE METEOROLOGIA Y COMUNICACIONES DE LAS FUERZAS AEREAS

SECCION DE PREDICCION

AÑO 1 N° 65 BOLETIN METEOROLOGICO DEL Sábado 2 de Sepbre. A las 1300 H L V

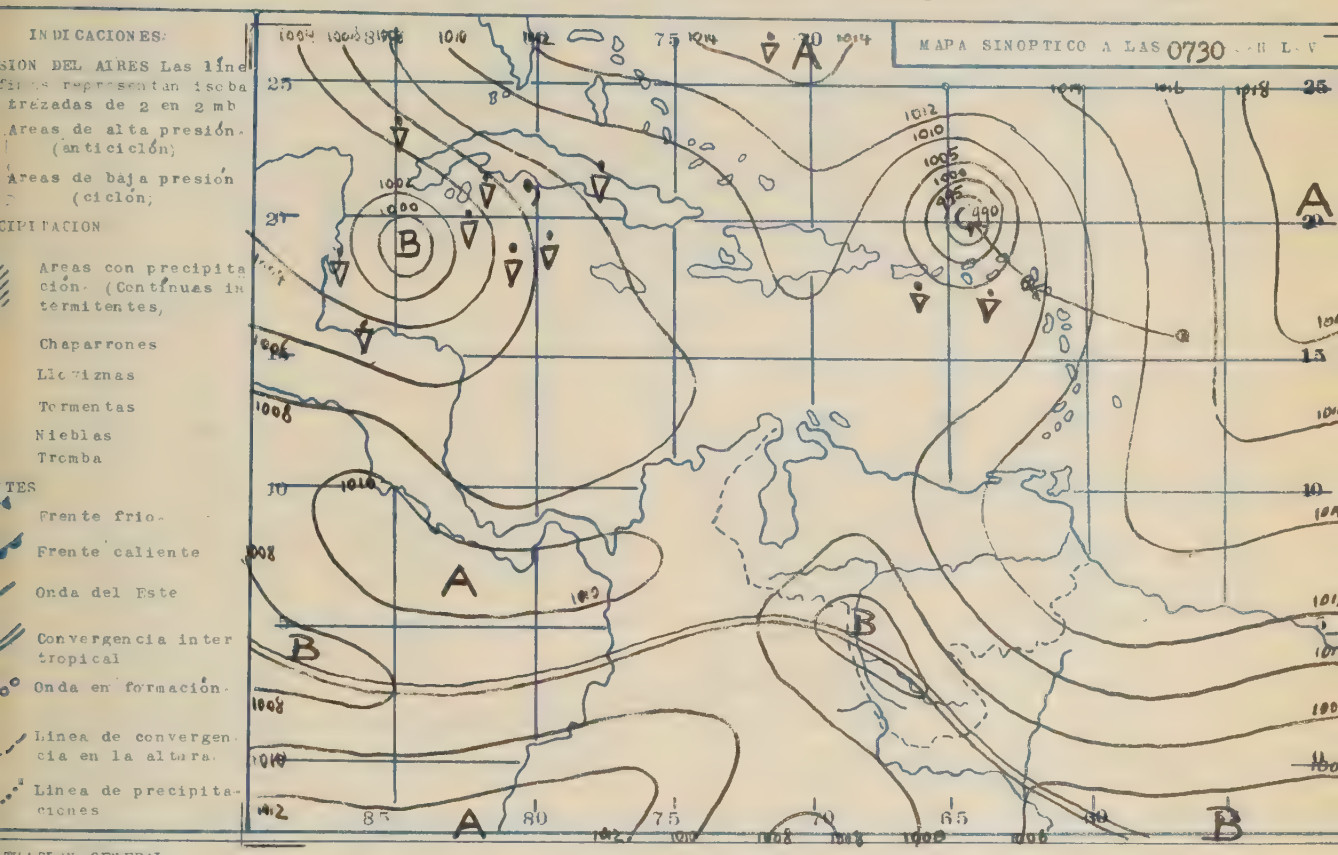

TUACION GENERAL

gue la situación general sobre el país. El ciclón tropical de las Antillas Menores está situa a 20,1 ° N y 64,0°W moviéndose a dirección E-NE. Otra baja presión en la parte Occidental de r Caribe está afectando Cuba con chaparrones y vientos fuertes.

MPO PROBABLE PARA EL Domingo 3 de Septiembre 1950 De 00.00 a 24.00 hrs. H L V

RITORIO DE VENEZUELA

TADOS ORIENTALES: Nublado durante todo el día. Chaparrones aislados, algunos de carácter tor- ntoso en la Guayana y el la Cuenca del Orinoco. La Costa Norte de los Estados Sucre y Anzoáte i parcialmente nublado . Viento en el interior flojo y variable, en la Costa del SE 5-10 kmh sibilidad 20-30 km por la mañana, por la tarde mas de 30 km. Temp.Mín.en las Zonas bajas 22- C°, en la Guayana 17 a 19 C°. Tem.máx. 32-35 C° y 27-29 C° respectivamente.

TADOS CENTRALES: En las Cordilleras y en la Costa parcialmente nublado en la madrugada y por mañana. Nublado por la tarde y en la noche. Aisladas tormentas al atardecer. En los Llanos blado durante todo el día, locales chaparrones al anochecer. Viento del SE 5-10 kmh. por la ñana,a mediodía rachado. Visibilidad 20-30 km. Temp.mín. 19-20 C°, Máx. 31-33 C°.

TADOS OCCIDENTALES: Nubosidad variable durante todo el día. Locales tormentas, especialmente los Andes y la Costa Este del Lago de Maracaibo. En la Costa de Falcón parcialmente nublado el día. Viento flojo de varias direcciones, en la Costa de Falcón a mediodía del E 30-40 kmh chado. Visibilidad 10-15 km, locales nieblas en los valles de los Andes. Temp. Mín. en las Zo s bajas 23-25 C°, en los Andes 15-17 C°. Temp.máx. 32-33 C° y 26-27 C° respectivamente. En lcón 35-36 C°.

-5/8 AC y CI en la madrugada. Desarrollo de 3-4/8 CI base 1500 m sNM por la mañana con 4-6/8 y CI. Por la tarde 3-5/8 CU base 1300 m sNM y capas de AC y CI. Posibilidad de una tormenta cal entre las 1600-1900 HLV. Nublado en la noche. Viento flojo y variable, a mediodía racha- . Visibilidad 15-20 km. Temp. Mín. en el Centro de Caracas 18 C°, Temp. Máx. 27 C°.

ES DE ARAGUA

stos de SC base 1400 m sNM en las faldas de las montañas con aisladas capas de AC y CI en la drugada. Formación de 1-3/8 CU base 1500 m sNM por la mañana que aumenta a mediodía y por la rde de 4-6/8. Probable chaparrón tormentoso que puede ocurrir entre las 1700 a 2000 HLV. Nu- lado en la noche. Viento calma por la mañana, a mediodía del S-SW 10-15 kmh con ligeras ra - as. Visibilidad 20-30 km. Temp. Mín. en Maracay 19 C° . Temp. Máx. 32 C°.

PICACION DE LA PREDICCION PARA MARACAY EL DIA 1° de Sbpre. 97%. EL PRONOSTICADOR A.W. Gil

OBSERVACIONES A LAS 07 H.L.V. (12.00 T.G.) FECHA 2 de Septiembre

		TEMPERATURA C°	CIELO	ESTADO DEL TIEMPO	VIENTO KMH	PRESION MB. REDUC. NM	LLUVIA 24 HRS mm	TEMP. MAXIMA
		20,2	parc.nubl.		E 10	-	?	?
		22.8	Nublado		Calma	1011.6	1.0	19.
		27.2	Nublado		WSW 3	1009.9	-	25
		17.5	Nublado		N 3	1006.1	-	15
		27.2	Casi Desp.		SW 2	1009.8	-	25
		20.0	Obstruido	Niebla	Calma	1008.1	1.0	18
		27.0	Parc.Nubl.		E 2	1008.0	-	23
		24.0	Nublado		S 14	-	-	21
		?	Nublado		W 3	1013.5	3.0	22

OBSERVACIONES A LAS 13.00 H.L.V. (18.00 T.G.) FECHA 1 de Septiembre 1.950

			CIELO	ESTADO DEL TIEMPO	VIENTO KMH	PRESION MB REDUC NM	LLUVIA 24 HRS mm	TEMP MAXIMA
		22.1	Cubierto		E 7	1011,9	1.0	31
		29.0	Cubierto		SE 3	1006.6	?	?
		26.0	Nublado		Calma	-	-	33
		-	Nublado		ENE 5	1008.1	1.0	-
		28.2	Cubierto		Calma	1006.1	-	33
140	SAN ANTONIO	30.0	Nublado	Bruma	E 14	-	-	36
		29.8	Parc.Nubl.		NE 8	1010.9	-	30
	TUMERESO	27.2	Nublado		Calma	1009.9	-	33

OBSERVACIONES A LAS 19:30 H.L.V. (1º.00 T.G.) FECHA 1 de Septiembre 1.950

		TEMPERATURA C°	CIELO	ESTADO DEL TIEMPO	VIENTO K.H.	PRESION MB. REDUC. NM	
	CAGACAI (Obs. CAGICAL	25.0	Nublado		SE 18	-	
401	MARACAY	29.0	Nublado		Calma	1010.4	
402	MARACAIBO	31.2	Nublado		SW 8	1008.9	
403	MAIQUETIA LA GUAIRA	29.4	Nublado		E 2	1007.8	
404	MATURIN	-	Nublado		E 5	-	
405	[illegible]	-	Cubierto	Llovizna	?	1009.3	
406	MERIDA	22.4	Nublado		WSW 23	-	
407	[illegible]	34.0	Nublado		ENE 55	1008.8	
[illegible]	[illegible]	31.0	Nublado		S 10	1006.1	
409	SAN FERNANDO	32.2	Nublado	Nublado	SE 7	1008.1	
	SAN ANTONIO	33.0	Nublado		S 18	1011.3	
411	SANTA ELENA						
	[illegible]						
413	TUMERESO	31.2	Nublado		SE 8	1011.4	

OBSERVACIONES AEROLOGICAS (SONDEOS CON GLOBOS PILOTO)
VIENTOS EN ALTURA (ESCALA 360° Y NUDOS).

ESTACION	HORA TMG	300 m.	600 m.	900 m.	1.200 m.	1.500 m.	1.800 m.	2.100 m.	2.400 m.	2.700 m.	3.000
MARACAY 2.9.50	12.00	-	210/01	140/01	170/02	220/04	220/06	190/05	180/06		

ERIE A

ESTADOS UNIDOS DE VENEZUELA

SERVICIO DE METEOROLOGIA Y COMUNICACIONES DE LAS FUERZAS AEREAS

SECCION DE PREDICCION

ÑO 1 N° 66 BOLETIN METEOROLOGICO DEL Domingo 3 de Septiemb A las 1300 H.L.V.

INDICACIONES

ION DEL AIRE: Las líneas representan isobas trazadas de 2 en 2 mb

Areas de alta presión (anticiclón)

Areas de baja presión (ciclón)

IPITACION

Areas con precipitación. (Continuas, intermitentes).

Chaparrones

Lloviznas

Tormentas.

Nieblas.

Tromba

TES

Frente frio.

Frente caliente

Onda del Este.

Convergencia intertropical.

Onda en formación.

Linea de convergencia en la altura.

Linea de precipitaciones

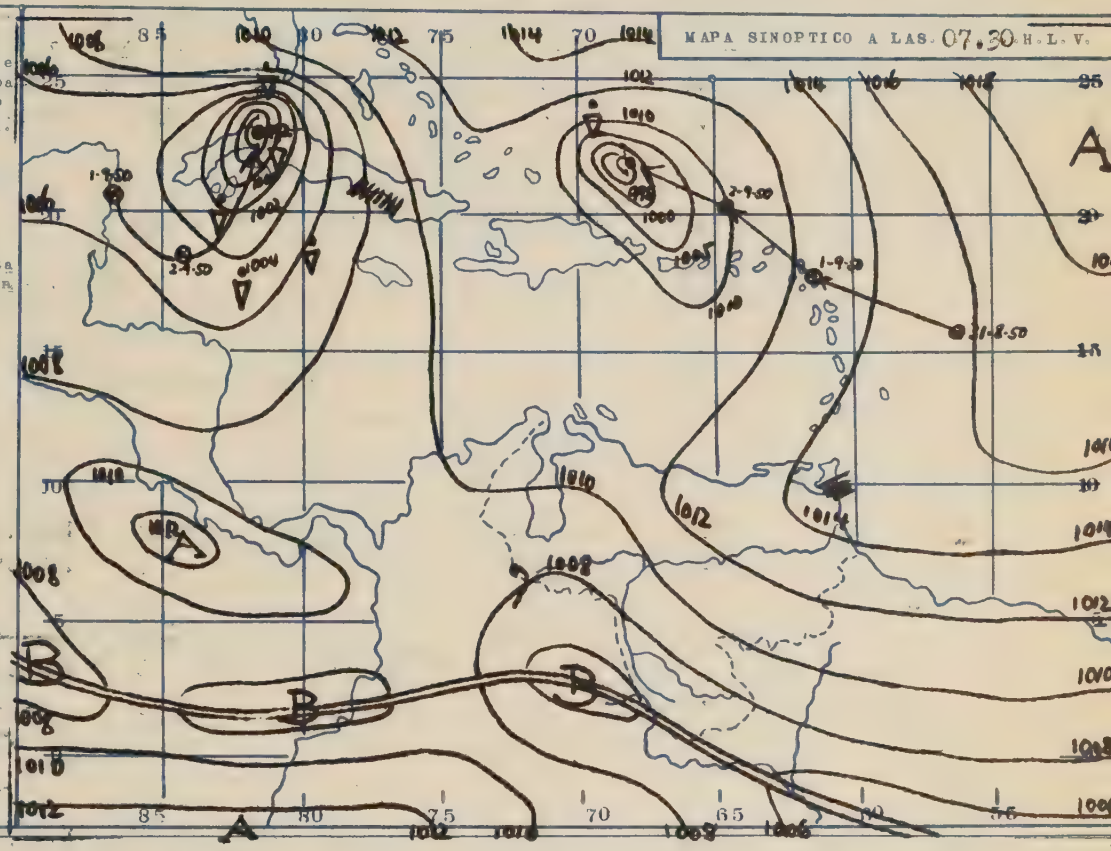

TUACION GENERAL

influencia anticiclónica sobre el NE del país está extendiendose a los Estados Centrales. El ci ón tropical de las Antillas Menores está situado a 22 1° N y 68,8°W, moviendose hacia las Is s Bahamas. Otra baja presión a cruzado la parte oriental de Cuba con vientos fuertes y chapa- ones, afectando hoy y mañana las partes sur de Florida.

MPO PROBABLE PARA EL Lunes, 4 de Septiembre 1.950 De 00.00 a 24.00 hrs. H.L.V

RITORIO DE VENEZUELA

TADOS ORIENTALES.- Nublado en la Guayana durante todo el día. Parcialmente nublado en las mas partes por la mañana, nublandose por la tarde en la cuenca del Orinoco. Tormentas muy sladas en las horas de anochecer que pueden tardar hasta la noche. Viento E-SE 5-10 kmh, sibilidad 20-30 km. Temperatura mínima en las Zonas bajas 23-25 C; en la Guayana 17- 19 C°. mp. Max. 32-35 C° y 27-29 C° respectivamente.

TADOS CENTRALES.- Parcialmente nublado en la madrugada y por la mañana, nublado por la tarde en la noche. Locales tormentas aisladas al anochecer. Viento calma, a mediodia algunas ra- as ligeras de varias direcciones. Visibilidad 20-30 km. Temp. min. 19-21 C°, Tem. Max. 32-34 .

TADOS OCCIDENTALES.-Parcialmente nublado en Yaracuy y Falcón hasta mediodía, nublado por la rde con aisladas tormentas al anochecer. Nublado en las demás partes durante todo el dia cal s chaparrones tormentosos en los Andes y en Zulia cerca del Lago de Maracaibo por la tar- y en la noche. Viento flojo y variable en la Costa de Falcón a mediodia rachas de 30-40 h. Temp. min. en las Zonas bajas 23-25 C; en los Andes 14-16 C°. Temp. max. 33-35 C° y 35-2 respectivamente, en Falcón 35-36 C°.

ES DE CARACAS

si despejado en la madrugada. 1-3/8 CU base 1500 msNM por la mañana, que aumentan por la tar- a 3-5/8 CU Base 1400 msNM con algunas capas de AC Y CI. Posibilidad de que ocurra una tor- nta aislada al anochecer o en la noche. Viento flojo y variado, a mediodia rachas ligeras de rias direcciones. Visibilidad 15-20 km. Temp. min. en el Centro de Caracas 17- C, Temp. Max. C° .

ES DE ARAGUA

stos de SC Base 1800 msNM en las faldas de las Sierras en la madrugada. Desarrollo de 1-3/ base 1500 msNM por la mañana. 2-4/ CU base 1500 msNM por la tarde con 3-5/8 AC Y CI. Pro- ble tormenta aislada al anochecer o relámpagos en la noche. Viento calma por la mañana, a diddía SE-S 5-10 kmh, rachas . Visibilidad 20-30 km. Temp. min. 19 C°, Temp. Max. 33 C°

EFICACION DE LA PREDICCION PARA MARACAY EL DIA 2 de Septiembre 75% EL PRONOSTICADOR: A.W. Goc

OBSERVACIONES A LAS 07:30 H.L.V. (12:00 T.G.) FECHA 3 de Septiembre 1.950

No	ESTACION	TEMPERATURA C°	CIELO	ESTADO DEL TIEMPO	VIENTO KMH	PRESION MB RED NM	LLUVIA 24HRS mm	TEMP MINIMA
		20.6	Parc. Nubla.		E 3	-	?	?
		23.5	Nublado		Calma	1012.1	-	1
		27.6	Nublado		Calma	1011.1	8.0	2
		27.5	Parc. Nubl		NE 3	-	-	2
	CIUDAD BOLIVA	-	Parc. Nubl		E 10	1012.3	1.0	-
		16.4	Parc. Nubl		NNE 3	-	2.0	1
		27.2	Nublado		Calma	1011.4	10.0	2
		22.0	Cubierto	Llovizna	Calma	-	10.0	2
419	[illegible] IA	29.9	Nublado		E 8	1014.7	-	2

[illegible] 30 H.L.V. (24:00 T.G.) FECHA 2 de Septiembre 1.950

			CIELO	ESTADO DEL TIEMPO	VIENTO KMH	PRESION MB RED NM	LLUVIA 24 HRS mm	TEMP MAXIMA
	[illegible] CAPITAL							
		27.7	Nublado		Calma	1008.9	-	
	[illegible]	32.2	Cubierto		N 3	.006.9	-	
		28.5	Despejado		Calma	----	----	
		-	Nublado	Relámpagos	SW 3	1008.9	1.0	
		20.7	Nublado		NSW 3	---	----	
		29.7	Nublado		E 2	1008.9	1.0	
		29.0	Nublado		N 8	1009.7	---	
		?	Parc.Nubl.		E 15	1011.1	---	
		26.0	Parc. Nubl.		E 2	1010.7	---	

OBSERVACIONES A LAS 18:30 H.L.V. (18.00 T.G.) FECHA 2 de Septiembre 1.950

			CIELO	ESTADO DEL TIEMPO	VIENTO KMH	PRESION MB RED NM	
	[illegible] CAPITAL	26.6	Nublado		SE 29	-	
1	MARACAY	31.9	Cubierto		S 3	1009.8	
402	MARACAIBO	33.6	Parc.Nubl.		SE 3	1007.5	
403	MAIQUETIA LA GUAIRA						
404	MATURIN	32.0	Parc.Nubl.		Calma	---	
405	CIUDAD BOLIVAR	-	Nublado		NE 16	1008.1	
[illegible]	[illegible]	23.8	Nublado		NSW 2	----	
[illegible]	[illegible]	34.4	Parc.Nubl.		N 18	1008.2	
408	SAN FERNANDO						
410	SAN ANTONIO						
411	SANTA ELENA						
412	GUIRIA	32.0	Parc.Nubl.		?	1012.1	
413	TUMEREMO	32.8	Nublado		SE 5	1010.5	

OBSERVACIONES AEROLOGICAS (SONDEOS CON GLOBOS PILOTO
VIENTOS EN ALTURA (ESCALA 360° Y NUDOS).

ESTACION	HORA TMG	300 m	600 m	900 m	1.200 m	1.500 m	1.800 m	2.100 m	2.400 m	2.700 m	3.000
Maracay 3-9-50	1200	-	360/01	130/09	120/10	100/12	110/12	190/07			

ERIE A

ESTADOS UNIDOS DE VENEZUELA

SERVICIO DE METEOROLOGIA Y COMUNICACIONES DE LAS FUERZAS AEREAS

SECCION DE PREDICCION

ÑO 1 N°. 67 BOLETIN METEOROLOGICO DEL Lunes 4 de Septiembre A las 1300 H.L.V.

INDICACIONES:

ION DEL AIRES. Las líne
inas representan isoba
trazadas de 2 en 2 mb.

Areas de alta presión. (anticiclón).

Areas de baja presión. (ciclón).

IPITACION.

Areas con precipitación. (Contínuas intermitentes).

Chaparrones.

Lloviznas.

Tormentas.

Nieblas.

Tromba

TES

Frente frio.

Frente caliente

Onda del Este.

Convergencia intertropical.

Onda en formación.

Linea de convergencia en la altura.

Linea de precipitaciones.

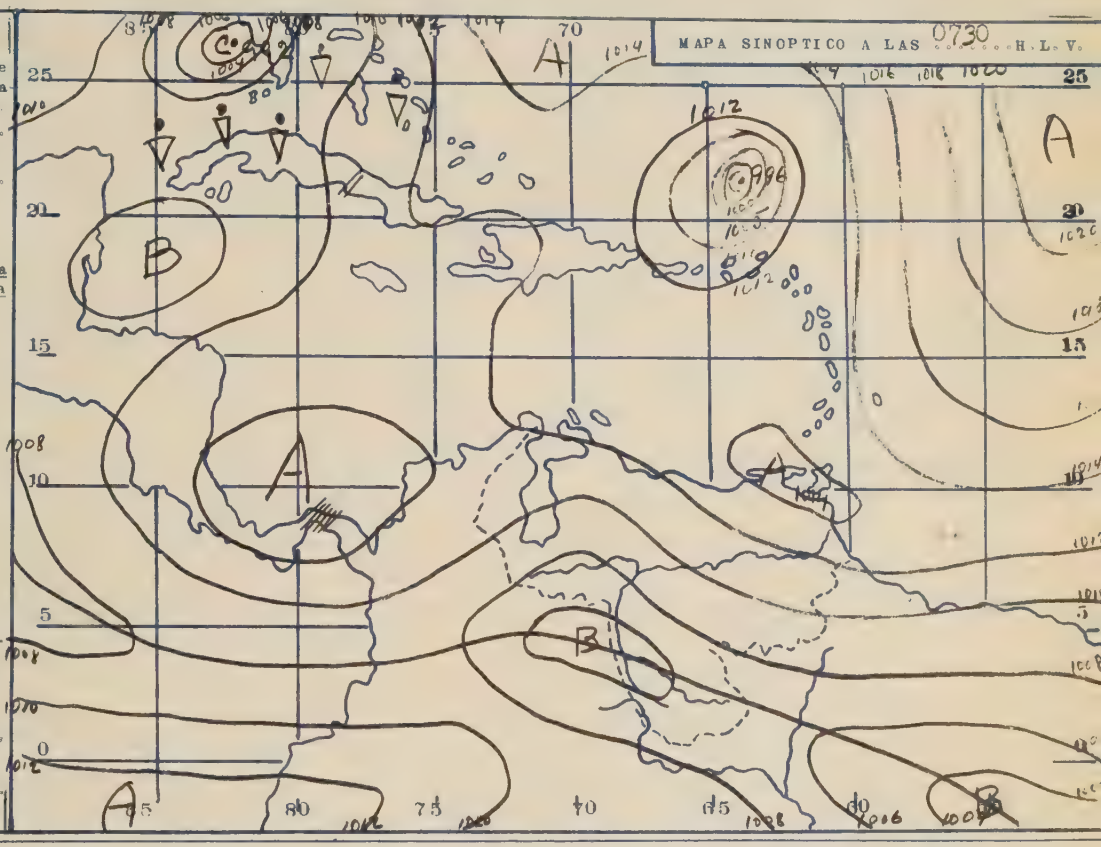

TUACION GENERAL

igue la situación de ayer sobre el País. El ciclón al Norte de Puerto Rico, quien alcanzó yer la longitud 69° W, se ha vuelto y está situado hoy a 300 km al NNW de San Juan de Puerto ico. Su futuro movimiento es dudoso. La baja presión en Florida está moviéndose a dirección orte acompañado de vientos de 90 kmh y chaparrones fuertes.

MPO PROBABLE PARA EL Martes 5 de Septiembre 1950 De 00.00 a 24.00 hrs. H.L.V.

RITORIO DE VENEZUELA:

ESTADOS ORIENTALES: Nublado durante todo el día. Tormentas muy aisladas en la noche. Areas despejadas en la Costa Norte. Viento del SE 5-10 kmh. En la Costa Norte del NE 10-15 kmh. Visibilidad más de 30 km. Temp. Mín. en las zonas bajas 23-25 C°, en la Guayana 18-20 C°. Temp. áx. 33-35 C° y 28-30 C° respectivamente.

ESTADOS CENTRALES: Despejado o parcialmente nublado en la madrugada y por la mañana. Nublado por la tarde y en la noche. Posibilidad de una tormenta aislada cerca de las Cordilleras en a noche o de que ocurran relámpagos. Viento calma por la mañana, a mediodía del SE-S 10-15 mh. Visibilidad 20-30 km. Temp. Mín. 19-21 C°, Temp. Máx. 32-34 C°.

ESTADOS OCCIDENTALES: Nublado en los Andes y en Zulia durante el día con locales tormentas al nochecer. En las demás partes parcialmente nublado en la madrugada y por la mañana, nublándo se por la tarde. Chaparrones tormentosos que pueden ocurrir al anochecer, especialmente en Yaracuy y Lara. Viento flojo y variable, en la Costa de Falcón a mediodía rachas de 25-35 kmh. Visibilidad 15-25 km. en la Costa más de 30 km. Temp. Mín. en las zonas bajas 22-24 C°, en los Andes 14-16 C°. Temp. Máx. 33-36 C° y 26-27 C° respectivamente.

LES DE CARACAS:

Restos de AC y CI en la madrugada. Desarrollo de 1-3/8 CU base 1500 m sNM por la mañana. Por la tarde 2-4/8 CU. Al anochecer todavía posibilidad de una tormenta aislada. Parcialmente nublado en la noche. Viento calma por la mañana, a mediodía rachas ligeras de varias direcciones Visibilidad 20 km. Temp. Mín. en el Centro de Caracas 18 C°, Temp. Máx. 29-30 C°.

LES DE ARAGUA

-3/8 AC y CI en la madrugada. Despejado al amanecer. A las 0830 HLV formación de 1-3/8 CU base 1600 m sNM, que aumentan por la tarde a 3-5/8 CU. Al anochecer casualmente 4-6/8 CU y CB base 1200 m sNM con probables tormenta aislada o algunos relámpagos. Después aclarando. Viento calma por la mañana, a mediodía del S-SE 10-15 kmh, rachado. Visibilidad 30 km. Temp. Mín. en Maracay 20 C°, Temp. Máx. 33-34 C°.

IFICACION DE LA PREDICCION PARA MARACAY EL DIA 3 de Sept. 81% EL PRONOSTICADOR A.W. Gol

OBSERVACIONES A LAS 07.00 H.L.V. (12.00 T.G.) FECHA 4 de Septiembre

	ESTACION	TEMPERATURA C	CIELO	ESTADO DEL TIEMPO	VIENTO KMH	PRESION MB. REDUC. NM	LLUVIA 24 HRS. M.M.	TEMP. MAXIMA
		20.6	Despejado		S 6	-	-	17.2
		24.0	Parc. Nubl.		Calma	1012.1	-	21
		26.2	Nublado		Calma	1011.7	8.0	22
		28.0	Parc. Nubl.		Calma	-	-	24
		-	Nublado		E 8	1012.3	-	-
		17.3	Parc. Nubl.		Calma	1008.8	-	15
002	COPO	28.3	Nublado		Calma	1012.9	-	25
		23.2	Parc. Nubl.		SW 3	1010.0	-	19
		28.0	Parc. Nubl.		N 3	1008.7	-	25
		22.2	Parc. Nubl.		Calma	-	1.0	19
		28.6	Parc. Nubl.		NE 8	1014.1	-	23
		25.2	Nublado		NE 2	1013.9	-	20

OBSERVACIONES A LAS 1[illegible]:30 H.L.V. (2[illegible].00 T.G.) FECHA 3 de Septiembre 1.950.

		TEMPERATURA C	CIELO	ESTADO DEL TIEMPO	VIENTO KMH	PRESION MB. REDUC. NM	LLUVIA 24 HRS. M.M.	TEMP. MAXIMA
	[illegible] CENTRAL							
		26.2	Nublado		Calma	1009.8	-	33
	MARACAIBO	30.5	Nublado		N 14	1012.0	1.0	34
		27.[illegible]	Parc. Nubl.		S 7	1013.0	-	33
		-	Parc. Nubl.		E 5	1008.8	-	-
		27.0	Cubierto		Calma	-	-	15
		30.4	Parc. Nubl.		NE 2	1009.8	-	36
		31.0	Parc. Nubl.		Calma	1006.0	-	33
		29.0	Nublado		N 14	-	1.0	34
231	SANTA ELENA							
		29.6	Nublado		E 18	1012.4	-	32
		26.8	Parc. Nubl.		E 2	1011.4	-	33

[illegible] A LAS 13:30 H.L.V. (18.00 T.G.) FECHA 3 de Septiembre 1.950.

		TEMPERATURA C	CIELO	ESTADO DEL TIEMPO	VIENTO K.H.	PRESION MB. REDUC. NM	
		28.0	Nublado		S 25	-	
		32.2	Nublado		S 8	1010.9	
402	MARACAIBO	30.8	Nublado		S 23	1009.9	
	MACHIN	32.0	Nublado		NE 5	-	
405	[illegible]	-	Parc. Nubl.		NNE 5	1009.7	
406	MERIDA	23.4	Nublado		W 3	-	
		35.6	Nublado		NW 8	1010.1	
		30.6	Parc. Nubl.		E 7	1007.2	
		33.6	Nublado		E 5	1008.0	
		31.2	Nublado		SE 33	-	
411	SANTA ELENA						
412	GUIRIA	30.0	Nublado		E 3	1012.7	
413	TUMEREMO	31.8	Nublado		E 2	1011.5	

OBSERVACIONES AEROLOGICAS (SONDEOS CON GLOBOS PILOTO
VIENTOS EN ALTURA (ESCALA 360° Y NUDOS).

ESTACION	SUPERFICIE	300 m	600 m	[illegible] m	1.200 m.	1.500 m.	1.8[illegible] m.	2.1[illegible] m.	2.400 m.	2.700 m.	3.000
Maracay: 4-9-50	1200	-	120/02	90/04	100/06	90/07	90/07	160/05			

ERIE A

ESTADOS UNIDOS DE VENEZUELA

SERVICIO DE METEOROLOGIA Y COMUNICACIONES DE LAS FUERZAS AEREAS

SECCION DE PREDICCION

O 1 N° 68 BOLETIN METEOROLOGICO DEL Martes 5 de Spbre. A las 1300 H.L.V

INDICACIONES:

ON DEL AIRES: Las líne nas representan isoba razadas de 2 en 2 mb.

reas de alta presión. (anticiclón).

reas de baja presión. (ciclón).

PITACION:

Areas con precipita ción. (Continuas in termitentes).

Chaparrones.

Lloviznas.

Tormentas.

Nieblas.

Tromba

ES

Frente frio.

Frente caliente

Onda del Este.

Convergencia inter tropical.

Onda en formación.

Linea de convergen cia en la altura.

Linea de precipita ciones

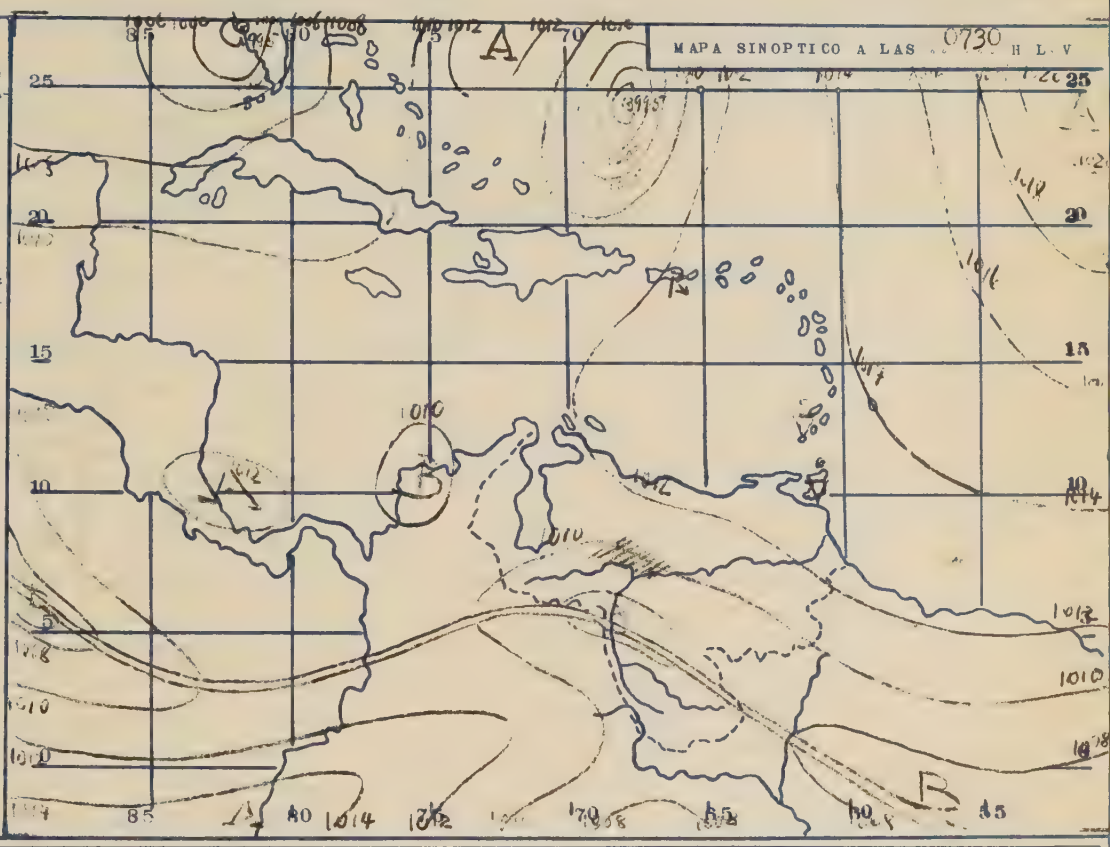

UACION GENERAL:
gue la influencia anticiclónica en el NE del País. La presión baja en el S., influenciando los nes, transportan masas de air inestabil al N de los Estados Centrales, lo que significa más sibilidad de chaparrones o tormentas para el Centro y la parte Occidental del país.

PO PROBABLE PARA EL Miércoles 6 de Septiembre 1950 De 00.00 a 24.00 hrs. H.L.V.

ITORIO DE VENEZUELA: ESTADOS ORIENTALES:

blado o cubierto durante el día en el Estado Bolívar. Chaparrones tormentosos que ocurren en cialmente en la Cuenca del Orinoco. Nublado en las demás partes con áreas de poca nubosidad en Costa N. Chaparrones al anochecer en los alrededores del Golfo de Paria. Viento en general l E 10 kmh. Visibilidad 20-25 km. Temp. Mín. en las zonas bajas 22-24 C°, en la Guayana 17-18 . Temp. máx. 32-34 C° y 26-28 C° respectivamente.

ESTADOS CENTRALES:

las Cordilleras parcialmente nublado en la madrugada, nublándose por la mañana con posibili d de chaparrones tormentosos en las horas de mediodía y por la tarde. Nublado en la noche. En s Llanos nublado o cubierto durante el día. Locales lloviznas en la madrugada, aislados chapa ones por la tarde. En la Costa nubosidad parcial todo el día. Viento fojo y variable por la ana, a mediodía del S-SW 10-20 kmh. Visibilidad 15-20 km. Temp. Mín. 19-21 C°, Temp. Máx. 31-33 .

ESTADOS OCCIDENTALES:

blado todo el día. Chaparrones tormentosos por la tarde en los Andes y alrededor del Lago de M caibo. Tormentas aisladas en Yaracuy y Lara. Viento del E 5-10 kmh., en la Costa de Falcón 15- kmh. Visibilidad 20-30 km. Temp. Máx. en las zonas bajas 32-35 C°, en los Andes 25-26C°.

S DE CARACAS:
3/8 SC base 1.200 m s NM con varias capas de AC y CI en la madrugada. 3-5/8 CU y SC base 1300 s NM con 2-4/8 AC y CI por la mañana, a mediodía 4-6/8 CU, ocasionalmente CB, con 5-7/8 AC y CI . Probables chaparrones tormentosos entre las 1200-1400 HLV. y 1600-1800 HLV nublado en la noche, ento S 10-15 kmh. Visibilidad 10 km. Temp. Mín. en el Centro de Caracas 18 C°, Temp. Máx 27°

S DE ARAGUA
5/8 SC, AC y CI en la madrugada. Desarrollo de 4-6/8 CU base 1'00 m sNM después de las 0800 V. , que aumentan por la tarde de 5-7/8 CU base 1200 m sNM. Posibilidad de que ocurran chapa ones algunos de carácter tormentoso, entre las 13 00- 1500 HLV - 1700-1800 HLV. Nublado en noche. Viento S-SW 5-10 kmh., a mediodía reforzándose. Visibilidad 15-20 km. Temp. Mín en racay 19 C°, Temp. Máx. 31 C°.

ACION DE LA PREDICCION PARA MARACAY EL DIA 4 de Septiembre 1950 EL PRONOSTICADOR

OBSERVACIONES A LAS 07 30 H.L.V. (12.00 TMG) FECHA ...5 de Septiembre..... 1.950.

	ESTACION	TEMPERATURA CO	CIELO	ESTADO DEL TIEMPO	VIENTO KMH	PRESION Mb. RED NM	LLUVIA 24HRS m.m	TEM MINI
	CARACAS (Obs. CAGIGAL)	20.4	Parc.Nubl.		S 3	-	0.7	1
	[illegible]	23.4	Nublado		Calma	1012.3	-	2
	[illegible]	26.5	Nublado		SW 3	1011.8	3.0	2
	MAIQUETIA LA GUAIRA							
	[illegible]							
405	CIUDAD BOLIVAR							
	[illegible]							
	[illegible]	27.6	Parc.Nubl.		Calma	1010.9	-	2
	[illegible]	22.4	Cubierto		Calma	1010.2	2.0	1
	[illegible]	22.0	Obstruido	Lluvia	Calma	1010.8	9.0	2
310	[illegible]							
	[illegible]							
	[illegible]							
	[illegible]							

OBSERVACIONES A LAS 1[illegible] 30 H.L.V. (2[illegible].00 TMG) FECHA...4 de...Septiembre ..... 1.950.

	ESTACION	TEMPERATURA CO	CIELO	ESTADO DEL TIEMPO	VIENTO KMH	PRESION Mb. RED NM	LLUVIA 1[illegible] HRS m.m	TEM MAXI
	CARACAS (OBS. CAGIGAL)							
	[illegible]	26.8	Nublado		NE 5	1009.6	-	3
302	MARACAIBO	30.8	Cubierto		NE 3	1008.9	-	3
	MAIQUETIA LA GUAIRA							
	[illegible]	29.0	Despejado		Calma	-	-	3
	[illegible]	-	Nublado		ENE 5	1008.2	-	
	[illegible]	20.0	Cubierto		Calma	-	-	2
	[illegible]	26.9	Nublado		NE 18	1010.4	-	3
	[illegible]							
	[illegible]	27.0	Cubierto		Calma	1005.9	-	
	SAN ANTONIO							
	[illegible]							
	GUIRIA	28.0	Parc.Nubl.		N 8	1011.5	-	3
	TUMEREMO	27.0	Nublado		Calma	1010.7	-	3

OBSERVACIONES A LAS 13:30 H.L.V. (18.00 TMG) FECHA ...4.de. Septiembre..... 1.950

	ESTACION	TEMPERATURA CO	CIELO	ESTADO DEL TIEMPO	VIENTO KMH.	PRESION Mb RED NM	
	CARACAS (Obs. CAGIGAL)	24.8	Nublado		SW 29	-	
	MARACAY	33.0	Nublado		W 5	1010.0	
402	MARACAIBO	31.9	Parc.Nubl.		ESE 3	1010.3	
403	MAIQUETIA LA GUAIRA						
	MATURIN						
405	CIUDAD BOLIVAR	-	Parc.Nubl.		ENE 14	1009.7	
	MERIDA						
	[illegible]						
	PUERTO ESPAÑA	30.3	Nublado		ESE 7	1007.7	
	SAN FERNANDO						
	SAN ANTONIO						
	SANTA ELENA						
	GUIRIA	32.5	Parc.Nubl.		Calma	1011.9	
418	TUMEREMO	31.6	Nublado		Calma	1011.2	

OBSERVACIONES AEROLOGICAS (SONDEOS CON GLOBOS PILOTO
VIENTOS EN ALTURA (ESCALA 300° Y NUDOS).

ESTACION	HORA TMG	300 m.	600 m.	900 m	1.200 m.	1.500 m.	1.800 m.	2.100m.	2.400 m.	2.700 m.	3.00
MARACAY 5.9.50	1200	-	60/02	230/01	130/08	140/09	110/10	100/08	90/10	90/10	

[illegible] EL [illegible] M. C.

RIE A

ESTADOS UNIDOS DE VENEZUELA

SERVICIO DE METEOROLOGIA Y COMUNICACIONES DE LAS FUERZAS AEREAS

SECCION DE PREDICCION

O 1 N° 69 BOLETIN METEOROLOGICO DEL Miércoles 6 de Sep. A las 1300 H.L.V.

INDICACIONES.

ON DEL AIRES. Las líneas representan isobaras de 2 en 2 mb
reas de alta presión. (anticiclón).
reas de baja presión (ciclón).

PITACION.

Areas con precipitación. (Continuas intermitentes).
Chaparrones.
Lloviznas
Tormentas
Nieblas.
Tromba

ES

Frente frio.
Frente caliente
Onda del Este.
Convergencia intertropical
Onda en formación.
Linea de convergencia en la altura
Linea de precipitaciones.

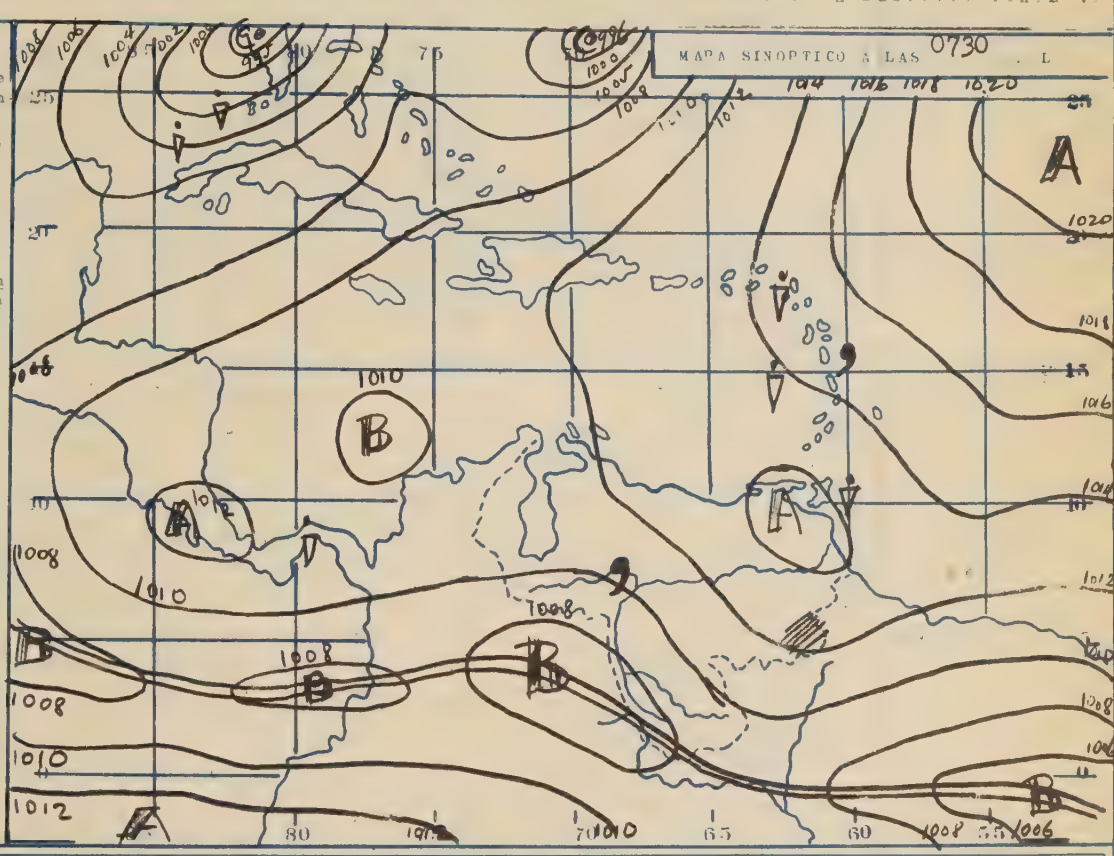

IAGNOSTICO GENERAL

gún cambio de la situación sobre el país. El ciclón Tropical está situado hoy a 28,0° N y 2° W, moviéndose en dirección N. Sigue el centro de la baja presión sobre la Península de rida, acompañado de vientos fuertes y chaparrones tormentosos, moviéndose lentamente a dición NNW.

PO PROBABLE PARA EL Jueves 7 de Septiembre 1950 De 00.00 a 24.00 hrs. H.L.V

ITORIO DE VENEZUELA:

ADOS ORIENTALES: Nublado o cubierto durante todo el día. Lloviznas parciales en la madrugada la Guayana y en la Cuenca del Orinoco. Chaparrones tormentosos y aislados al anochecer o en noche. Nubosidad parcial en la Costa Norte, especialmente en la costa de Anzóategui. Viento E-SE 5-10 kmh. en la costa a mediodía del NE 10-15 kmh. Visibilidad 20-30 km. Temp.mín. en zonas bajas 21-23 C°, en la Guayana 17-18 C°. Temp.máx. 30-33 C° y 25-27 C°.

ADOS CENTRALES: Nublado en la madrugada. Cubierto durante el día. Probables chaparrones por tarde, especialmente en las Cordilleras. En los Llanos cubierto todo el día con parciales viznas al amanecer y locales chaparrones por la tarde. Viento flojo y variable por la mañana, ediodía reforzándose del S-SW 10-20 kmh. Visibilidad 15-20 km. En los chaparrones menos de km. Temp.mín. 19-20 C°, Temp.máx. 29-31 C°.

ADOS OCCIDENTALES: Nublado en los Andes todo el día. Chaparrones tormentosos por la tarde. Parlmente nublado en Zulia y Falcón en la madrugada, nublándose por la mañana. Tormentas locales ocurren especialmente en la costa Este del Lago de Maracaibo. En los Edos. Yaracuy y Lara nudo en el día con chaparrones tormentosos por la tarde. Viento flojo y variable, en la costa Falcón a mediodía casualmente rachas de 20-30 kmh. Visibilidad 10-20 km en los Andes, loca- nieblas en los Valles. En las demás partes visibilidad 20-30 km. Temp. máx. en las zonas bajas 32-35 C°, en Los Andes 24-26 C°.

S DE CARACAS

/8 AC y CI en la madrugada. Formación de nieblas bajas al amanecer en las faldas de la sierra la mañana desarrollo de 4-6/8 SC y CU base 1200 msNM con 6-8/8 AC y CI. Por la tarde 5-7/8 base 1300 m sNM con 6-8/8 AC y CI. Probables chaparrones de corta duración entre las 1100-0 HLV. y 1500-1800 HLV. Nublado o cubierto en la noche. Viento del SE 5-10 kmh. Visibilidad 15 km. Temp.mín. en el centro de Caracas 18 C°, Temp.máx. 26-27 C°.

S DE ARAGUA

/8 SC base 1400 m sNM y 5-7/8 AC y CI en la madrugada. Formación de 3-5/8 CU base 1200 m sNM as 0800 HLV, que aumentan durante la mañana a 5-6/8 CU con 6-8/8 AC y CI. Probables chaparro- ligeros o lloviznas entre las 1000-1200 HLV y 1400-1700 HLV. Nublado en la noche. Viento sal- por la mañana, a mediodía del S-SW 10-15 kmh. Visibilidad 10-20 km Temp.mín. en Maracay 20C°, mp.máx. 29-30 C°.

ICACION DE LA PREDICCION PARA MARACAY EL DIA 5 de Septiembre 96 % EL PRONOSTICADOR A. W. Gol

sc en el S.M.C.-

[illegible] 6 de Septiembre [illegible]

		TEMPERATURA	CIELO	ESTADO DEL TIEMPO	VIENTO	PRESION MB RED NM	LLUVIA 24 HRS	[illegible]
	[illegible]	19.	Nublado		Calma	—	?	17.
	[illegible]	3.	Nublado		Calma	1012.7	0.3	19
	[illegible]	[illegible]	Parc. Nubl.		S 3	1011.5	—	24
	[illegible]							
	[illegible]							
	[illegible]	—	Cubierto		S 5	1013.4	32	—
	[illegible]	10.	Nublado		Calma	—	—	15
	[illegible]	[illegible]	Parc. Nubl.		Calma	1012.4	—	24
	[illegible]	21.5	Cubierto		Calma	1009.8	—	18
	[illegible]	24.4	Cubierto	Llovizna	ESE 8	1010.0	4.0	22
	[illegible]	23.5	Nublado		Calma	—	—	20
	[illegible]	19.5	Cubierto		Calma	—	8.0	18
	[illegible]	27.2	Cubierto		E 8	1014.1	—	24
	[illegible]	25.8	Nublado		E 3	1014.3	—	19

[illegible] 5 de Septiembre 1.95[illegible]

		[illegible]	CIELO	ESTADO DEL TIEMPO	VIENTO KM	PRESION MB RED NM	LLUVIA HRS	[illegible] MAXI
	[illegible] CAGICAL							
	[illegible]	23.9	Nublado		N 2	1010.2	0.3	32
	MARACAIBO	29.3	Parc. Nubl.		SE 14	1008.4	—	32
	[illegible]							
	[illegible]	25.2	Nublado		Calma	—	[illegible]	33
	[illegible]	—	Nublado	[illegible]	NE 3	1009.3	0.2	—
	[illegible]	19.4	Cubierto		Calma	—	12.0	24
	[illegible]	29.0	Nublado		NE 18	1009.0	—	37
	[illegible]							
	[illegible]	26.[illegible]	Cubierto		Calma	1004.8	4.0	29
	[illegible]							
	[illegible]							
	[illegible]	28.2	Nublado		Calma	1012.3	—	32
	[illegible]	25.4	Nublado		E 2	1011.2	—	32

[illegible] 5 de Septiembre 1.95[illegible]

		[illegible]	CIELO	ESTADO DEL TIEMPO	VIENTO KM	PRESION [illegible]	
	CARACAS (Obs. CAGICAL)	29.0	Nublado		S 10	—	
	[illegible]	31.5	Cubierto		W 8	1010.3	
	[illegible]	31.4	Nublado		ESE 33	1009.5	
103	MAIQUETIA LA GUAIRA						
	[illegible]	33.[illegible]	Nublado		NE 8	1012.2	
105	[illegible]	—	Nublado		NE 2	1007.4	
	[illegible]						
	[illegible]	3[illegible].4	Nublado		NE 18	1009.0	
	[illegible]	[illegible]	Nublado		S 7	1006.7	
	[illegible]	27.[illegible]	Cubierto		Calma	1[illegible].3	
	[illegible]	3[illegible].2	Nublado		[illegible] 10	—	
	[illegible] ELENA						
	[illegible]	[illegible].8	Nublado		NE 8	1011.7	
	[illegible]	3[illegible].8	Nublado		E 5	1010.6	

OBSERVACIONES AEROLOGICAS (SONDEOS CON GLOBOS PILOTO)
VIENTOS EN ALTURA (ESCALA 360° Y NUDOS).

ESTACION	FECHA	300 m.	600 m	900 m	1.200 m	1.500 m.	1.800 m	2.100m.	2.400 m	2.700 m	[illegible]
Maracay	[illegible]	—	0/04	[illegible]	110/07	120/09	130/10	110/[illegible]	110/11	110/10	11[illegible]

[illegible]

ERIE A

ESTADOS UNIDOS DE VENEZUELA

SERVICIO DE METEOROLOGIA Y COMUNICACIONES DE LAS FUERZAS AEREAS

SECCION DE PREDICCION

NO 1 N° 70 BOLETIN METEOROLOGICO DEL Jueves 7 de Septiembre A las 1300 H.L.V.

INDICACIONES:

ION DEL AIRES: Las líneas representan isobas trazadas de 2 en 2 mb

Areas de alta presión. (anticiclón).

Areas de baja presión (ciclón)

IPITACION

Areas con precipitación. (Contínuas intermitentes).

Chaparrones.

Lloviznas

Tormentas.

Nieblas.

Tromba

TES

Frente frio.

Frente caliente

Onda del Este.

Convergencia intertropical

Onda en formación.

Linea de convergencia en la altura.

Linea de precipitaciones.

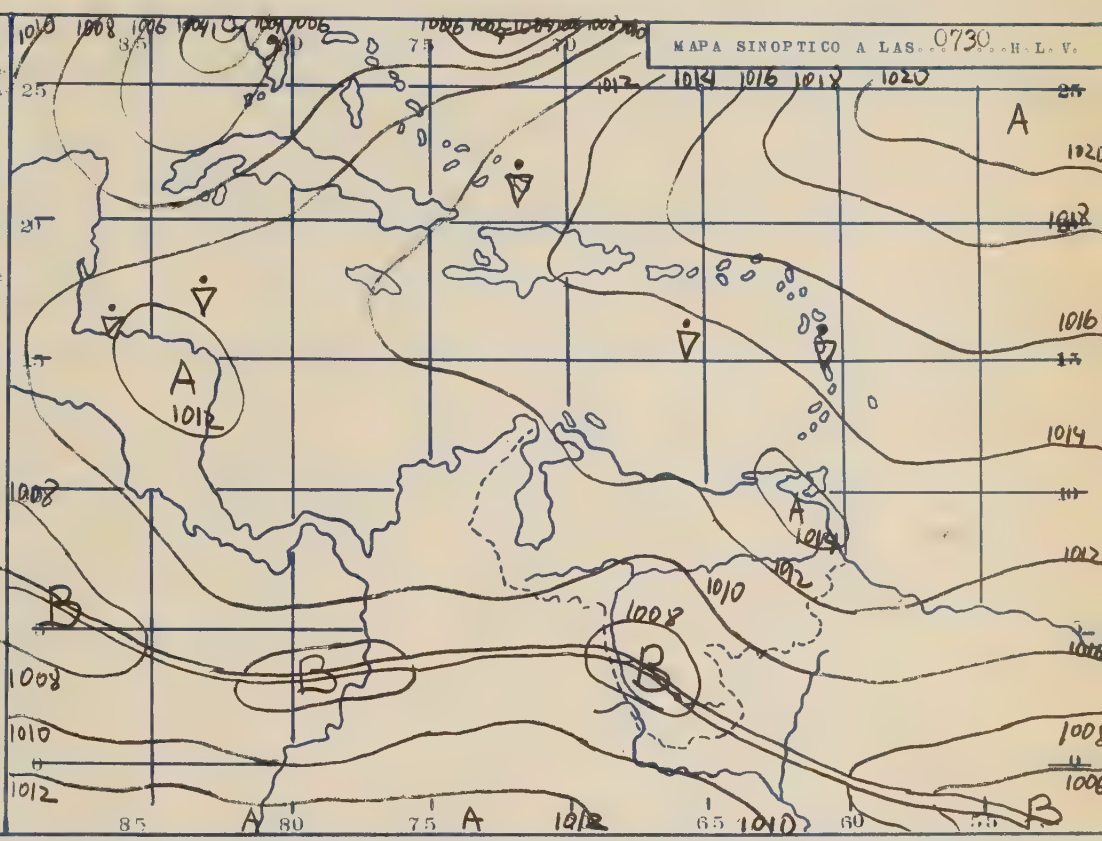

TUACION GENERAL:

gue la situación general sobre Venezuela: la presión alta en el NE del país, bloqueando las turbaciones que alcanzan el Continente y la corriente SE en el centro del país, llevando aire n aire estable e inestable.

MPO PROBABLE PARA EL Viernes 8 de Septiembre 1950 De 00.00 a 24.00 hrs. H.L.V.

RITORIO DE VENEZUELA

ESTADOS ORIENTALES.- Cubierto o nublado en los Estados Bolívar, Delta Amacuro y Monagas. Aislas lloviznas en la madrugada, chaparrones tormentosos al anochecer. Nublado en Sucre y en s partes sur de Anzoátegui, parcialmente nublado en la Costa Norte. Tormentas locales en los redores del Golfo de Paria y en las Cuestas S. de la Cadena del Sur. Viento flojo y variable, en la Costa 10-15 kmh del NE. Visibilidad 20 km, locales neblinas en la Cuenca del Orinoco. mp. min. en las zonas bajas 22-24 C°, en la Guayana 17-19 C°. Temp. max. 32-34 C° y 26-28 C° espectivamente.

ESTADOS CENTRALES.-En las Cordilleras y en la Costa parcialmente nublado hasta mediodía. Nubla- por la tarde y en la noche. Chaparrones tormentosos y aislados al anochecer. En los Llanos ublado o cubierto durante el día con chaparrones locales por la tarde. Viento del E 5-15 kmh. mediodía reforzandose . Visibilidad 20-30 km. Temp. min. 19-20 C°, Temp. max. 30-32 C°.

ESTADOS OCCIDENTALES.- Nublado durante todo el día. Tormentas locales al anochecer, es ecialmente en los Andes y en Yaracuy. Nubosidad parcial en Falcón. Viento flojo y variable. En la osta de Falcón a mediodía rachas del E 30-40 kmh. Visibilidad 15-25 km. Temp. min. en las zonas bajas 22-24 C°, en los Andes 15-17 C°. Temp. max. 33-36 C° y 24-26 C° respectivamente.

ES DE CARACAS.

-5/8 AC Y CI en la madrugada. Formación de 2-4/8 CU Base 1400 msNM con 2-4/8 AC Y CI. Por la rde 4-6/8 CI base 1300 msNM. Posibilidad de una tormenta aislada al anochecer. Nublado en la oche. Viento flojo y variable. Visibilidad 15-20 km. Temp. min. en el Centro de Caracas 17 C°, mp. max. 28 C°.

ES DE ARAGUA

-3/8 SC base 1500 msNM en la madrugada con aisladas capas de AC Y CI. Desarrollo de 2-4/8 CU ase 1400 msNM después de las 0800 HLV. Por la tarde 3-5/8 CU base 1400 msNM y 2-4/8 AC y CI. robable chaparrón tormentoso en las horas del anochecer. Nublado en la noche. Viento calma por a mañana , a mediodia 10-20 kmh del S.W. Visibilidad 20-30 km. Temp. minima en Maracay 19 C°, mp. max. 31 C°.

FICACION DE LA PREDICCION PARA MARACAY EL DIA 6 de Septiembre 95%. EL PRONOSTICADOR A.W. Gol

OBSERVACIONES A LAS 07.00 H.L.V. (12.00 T.G.) FECHA 7 de Septiembre 1950

		TEMPERATURA °C	CIELO	ESTADO DEL TIEMPO	VIENTO KM/H	PRESION MB RED NM	LLUVIA 24 HRS mm	TEMP. MAXIMA
	[illegible]	1.[illegible]	Parc. [illegible]		S 7	-	?	17.
	[illegible]	3.	Nubl[illegible]		[illegible] 3	1013.3	1.0	2[illegible]
	[illegible]	[illegible]	Parc. [illegible]		Calma	1011.4	-	24
	[illegible]							
	[illegible]	[illegible]	Cubierto		Calma	-	22.0	21
	[illegible]	-	Parc. Nubl.		[illegible] 23	1012.0	-	-
	[illegible]	[illegible]	Parc. [illegible]		Calma	-	1.0	15
	[illegible]	[illegible]	Parc. [illegible]		Calma	1012.1	-	23
	[illegible]	[illegible]	Parc. [illegible]		[illegible] 5	1010.6	-	17
	[illegible]	[illegible]	Nubl. [illegible]		[illegible] 7	1009.[illegible]	-	23
	[illegible]	[illegible]	[illegible]		S 14	-	-	22
	[illegible]							
	[illegible]	[illegible]	[illegible]		E 14	1014.9	1.0	23
	[illegible]	[illegible]	[illegible]		E 3	1014.7	11.0	1[illegible]

[illegible] 8 de Septiembre 1950

		TEMPERATURA °C	CIELO	ESTADO DEL TIEMPO	VIENTO KM/H	PRESION MB RED NM	LLUVIA 24 HRS mm	TEMP. MAXIMA
	[illegible]							
[illegible]	[illegible]	22.4	[illegible]erto		E 3	1012.4	1.0	30
402	MARACAIBO	30.3	[illegible]lado		NE 3	1009.1	-	33
[illegible]	[illegible]							
[illegible]	[illegible]	23.0	Cubierto		Calma	-	-	30
		-	[illegible]bierto	Tormenta	E 5	1011.1	-	-
[illegible]	[illegible]	18.2	Obstruido	[illegible]	Calma	-	-	25
[illegible]	[illegible]	[illegible]	[illegible]lado		[illegible] 5	[illegible]	-	37
406	ARCOLISLEIO							
[illegible]	SA[illegible]	[illegible]	[illegible]		Calma	1007,5	-	31
410	SAN ANTONIO	[illegible]	[illegible]		Calma	-	-	35
[illegible]	[illegible]	20.4	[illegible]lado		Calma	-	3.0	26
	[illegible]	[illegible]	[illegible]	[illegible]	Calma	1014.3	13.0	23
	[illegible]	[illegible]	[illegible]	[illegible]	S 16	1012.4	-	32

OBSERVACIONES A LAS 10.30 H.L.V. (15.00 T.G.) FECHA 6 de Septiembre 1950

		TEMPERATURA °C	CIELO	ESTADO DEL TIEMPO	VIENTO KM/H	PRESION MB RED NM	
	CARACAS (Obs. CAGICAL)	24.[illegible]	Cubierto	Chaparrones		S[illegible] 29	-
401	MARACAY	27.8	Cubierto		S 5	1011.6
402	MARACAIBO	31.	Nublado		SS[illegible] 14	1010.3
403	MAIQUETIA LA GUAIRA	29.[illegible]	[illegible]lado	Lluvia	[illegible] 1[illegible]	-
404	MATURIN	27.[illegible]	[illegible]lado		[illegible]	-
405	CIUDAD BOLIVAR	-	[illegible]blado		[illegible]	1010.2
[illegible]	[illegible]	24.0	Nublado		S[illegible]	1
[illegible]	[illegible]	36.2	Nublado		[illegible] 47	1010.2
408	SAN FERNANDO	23.4	Cubierto		SSE 10	1009.3
[illegible]	[illegible]					
[illegible]	[illegible]					
	SANTA ELENA	24.2	[illegible]erto		Calma	-
112	GUIRIA	29.[illegible]	Nublado		S 14	1013.2
[illegible]	[illegible]	29.4	Nublado		S[illegible]	1012.[illegible]

OBSERVACIONES AEROLOGICAS (SONDEOS CON GLOBOS PILOTO)
VIENTOS EN ALTURA (ESCALA 360° Y NUDOS)

ESTACION	HORA TMG	300 m	600 m	900 m	1.200 m	1.500 m	1.800 m	2.100m	2.400 m	2.700 m	3.00[illegible]
Maracay 7.9.50	1200	-	20/03	20/02	110/02	110/1	140/11	1[illegible]0/07			

SERIE A

ESTADOS UNIDOS DE VENEZUELA

SERVICIO DE METEOROLOGIA Y COMUNICACIONES DE LAS FUERZAS AEREAS

SECCION DE PREDICCION

AÑO 1 Nº 71 BOLETIN METEOROLOGICO DEL Viernes 8 de Septiembre A las 1300 H L V

INDICACIONES

ION DEL AIRES. Las líneas representan isobas trazadas de 2 en 2 mb

Areas de alta presión. (anticiclón)

Areas de baja presión (ciclón).

IPITACION

Areas con precipitación. (Contínuas intermitentes)

Chaparrones.

Lloviznas.

Tormentas.

Nieblas.

Tromba

TES

Frente frio.

Frente caliente

Onda del Este.

Convergencia intertropical.

Onda en formación.

Linea de convergencia en la altura.

Linea de precipitaciones.

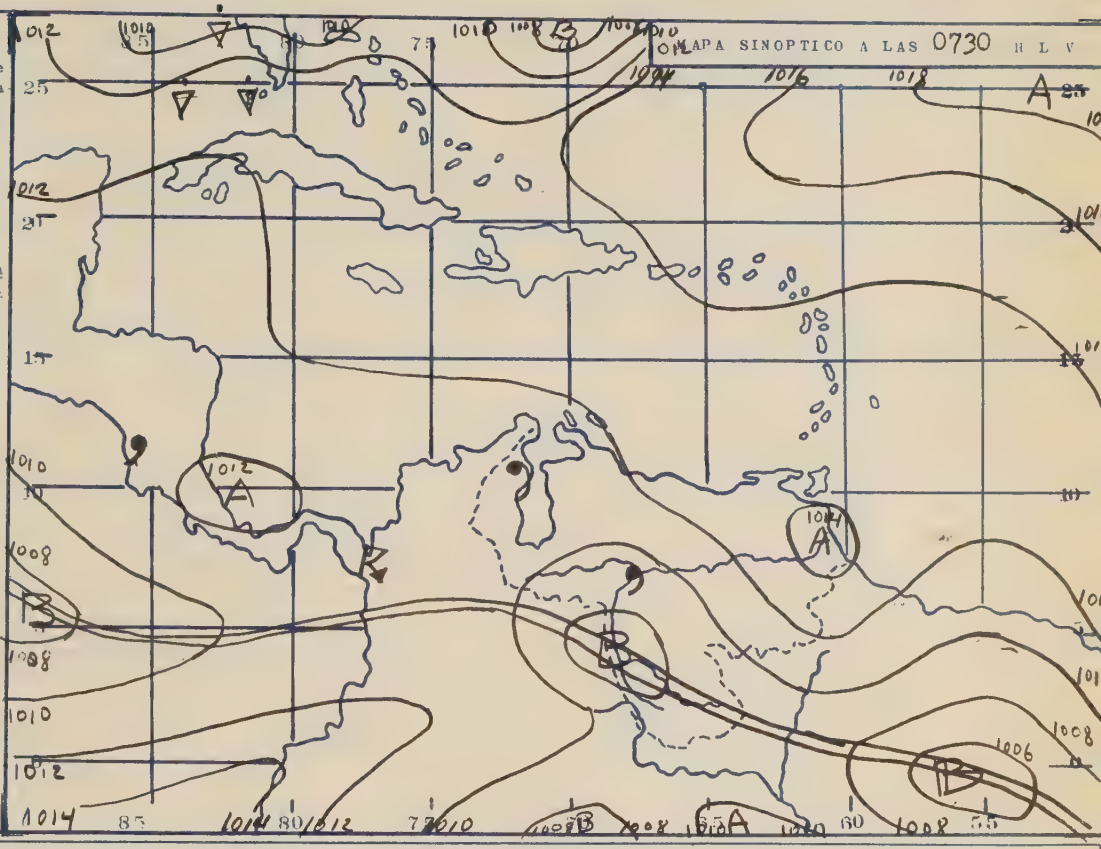

TUACION GENERAL

gue la situación sinóptica sobre Venezuela de los días anteriores.

MPO PROBABLE PARA EL Sábado 9 de Septiembre 1950 De 00.00 a 24.00 hrs. H.L.V

RITORIO DE VENEZUELA:

TADOS ORIENTALES: Nublado durante todo el día con áreas cubiertas especialmente en la Guayana en la Cuenca del Orinoco. Chaparrones tormentosos y aislados por la tarde y en la noche. En la sta Norte áreas con poca nubosidad. Viento del E-SE 5-10 kmh, en la Costa del NE 10-20 kmh. Visibilidad 20-25 km. Temp. mín. en las zonas bajas 21-23 C°, en la Guayana 16-18 C°. Temp. máx. 31 - C° y 27-29 C° respectivamente.

TADOS CENTRALES: Nubosidad parcial en la madrugada. Nublado por la mañana. Cubierto por la tarde n chaparrones locales que ocurren especialmente en las Cordilleras. En los llanos nublado o bierto, lloviznas parciales por la mañana y chaparrones locales por la tarde. Viento calm r la mañana, a mediodía del Sur-SW 10-20 kmh. Visibilidad 15-20 km Templ. Mín. 18-20 C°, Temp. x. 30-31 C°.

TADOS OCCIDENTALES: Nublado hasta cubierto en los Andes y en Zulia. Tormentas nocturnas, espe almente cerca del Lago de Maracaibo. En las demás partes nublado durante el día. Chaparrones cales por la tarde. Viento flojo y variable o calma. En la Costa de Falcón a mediodía rachas 30-40 kmh. Visibilidad 10-20 km, locales nieblas en los Valles de los Andes. Temp. Mín. en s zonas bajas 21-23 C°, en los Andes 14-16 C°. Temp. Máx. 32-35 C° y 23-26 C°.

ES DE CARACAS

rias capas de AC y CI en las horas tempranas. Desarrollo de 2-4/8 CU base 1500 m sNM con 5/8 AC y CI por la mañana. 4-6/8 CU base 1300 m sNM por la tarde y 6-7/8 AC con locales chaarrones que ocurren entre las 1300-1500 HLV y entre las 1700-1900 HLV. Nublado en la noche. ento calma, a mediodía rachas ligeras de varias direcciones. Visibilidad 10-15 km. Temp. Mín. el Centro de Caracas 17 C°, Temp. Máx. 28 C°.

ES DE ARAGUA

4/8 SC base 1800 m sNM con varias capas de AC y CI en la madrugada. Después de corta etapa ca despejada en las horas de amanecer formación de 3-5/8 CU base 1600 m sNM con 2-4/8 AC y CI r la tarde 4-6/8 CU, casualmente CB, con 4-6/8 AC y CI. Aislados chaparrones tormentosos en e las 1200-1400 HLV y 1600-1800 HLV. Nublado en la noche. Viento calma por la mañana, a medio a del Sur-SW 10-15 kmh. Visibilidad 20-25 km. Temp. Mín. en Maracay 19 C°, Temp. Máx. 30 C°.

FICACION DE LA PREDICCION PARA MARACAY EL DIA 7 de Septiembre 83% EL PRONOSTICADOR A.W. Gol

OBSERVACIONES A LAS 7 L.V. 19.00 T.G. FECHA 8 de Septiembre

		TEMPERATURA C°	CIELO	ESTADO DEL TIEMPO	VIENTO K.H.	PRESION MB REDUC NM	LLUVIA 24 HRS mm	TEMP MAXIM
		23.0	Parc. Nubl.		Calma	1012.6	36.0	18
		23.4	Cubierto		S 3	1011.5	0.2	23
		25.0	Nublado		Calma	-	-	23
405	CIUDAD BOLIVAR	-	Parc. Nubl.		E 4	1012.4	-	-
		17.1	Cubierto		Calma	-	9.0	15
		29.6	Nublado		E 27	1011.2	-	25
	SAN FERNANDO	23.0	Cubierto		Calma	1008.3	?	?
430	SAN ANTONIO	24.0	Cubierto		Calma	-	-	22
		21.4	Nublado		Calma	-	-	17
		28.0	Nublado		E 10	1013.7	-	24
		24.6	Cubierto		E 2	1014.1	-	22

OBSERVACIONES A LAS 13.30 L.V. 19.00 T.G. FECHA 7 de Septiembre 1950

		TEMPERATURA C°	CIELO	ESTADO DEL TIEMPO	VIENTO K.H.	PRESION MB REDUC NM	LLUVIA 24 HRS mm	TEMP MAXIM
		21.6	Cubierto		Calma	1011.2	36.0	33
402	MARACAIBO	29.0	Nublado		Calma	1008.7	-	32
		25.0	Nublado		Calma	-	-	31
		-	Nublado		ESE 8	1008.9	-	-
		18.2	Obstruído	Niebla	Calma	-	0.4	23
		29.9	Parc. Nubl.	Relámpagos	E 8	1010.0	-	36
	AFODISIFIO							
410	SAN ANTONIO	28.0	Cubierto		SE 8	-	-	36
		22.8	Nublado		Calma	-	-	29
412	GUIRIA	28.9	Parc. Nubl.		E 14	1012.2	-	31
413	TUMEREMO	26.8	Cubierto	Relámpagos	E 2	1011.1	-	32

OBSERVACIONES A LAS 13.30 L.V. 19.00 T.G. FECHA 7 de Septiembre 1950

		TEMPERATURA C°	CIELO	ESTADO DEL TIEMPO	VIENTO K.H.	PRESION MB REDUC NM	
	CARILOS	27.2	Nublado		S 18	-	
		31.5	Nublado		S 3	1010.7	
	MARACAIBO	31.9	Parc. Nubl.	Bruma	ESE 8	1008.7	
3	PUERTO LA CRUZ						
	MATURIN	30.0	Nublado		SE 14	1013.9	
405	CIUDAD BOLIVAR	-	Nublado		E 8	1009.0	
		21.6	Nublado		WSW 23	-	
		33.7	Nublado		E 46	1010.0	
		28.4	Cubierto		E 10	1008.3	
		32.2	Parc. Nubl.		Calma	1007.5	
	SAN ANTONIO	-	Parc. Nubl.		SE 23	-	
	SANTA ELENA	27.6	Nublado		S 5	-	
		30.6	Parc. Nubl.		E 8	1012.6	
	TUMEREMO	30.6	Nublado		SE 7	1011.6	

OBSERVACIONES AEROLOGICAS (SONDEOS CON GLOBOS PILOTO
VIENTOS EN ALTURA (ESCALA 360° Y NUDOS).

ESTACION	HORA TMG	300 m	600 m	900 m	1 200 m	1. 500 m	1.800 m	2.100m	2.400 m	2.700 m	3.00
Maracay: 8-9-50	1200	-	MISDA	120/04	120/06	130/09	140/10	180/06	200/09	180/09	110/5

ERIE A

ESTADOS UNIDOS DE VENEZUELA

SERVICIO DE METEOROLOGIA Y COMUNICACIONES DE LAS FUERZAS AEREAS

SECCION DE PREDICCION

Sábado 9 de Sepbre. 1300

NO 1 N° BOLETIN METEOROLOGICO DEL ..... A las ..... H.L.V.

INDICACIONES

ION DEL AIRES Las líneas representan isobas trazadas de 2 en 2 mb

Areas de alta presión (anticiclón)

Areas de baja presion (ciclón)

IPITACION

Areas con precipitación (Continuas intermitentes)

Chaparrones

Llovizna

Tormentas

Nieblas

Tromba

TES

Frente frio

Frente caliente

Onda del Este

Convergencia intertropical

Onda en formación

Linea de convergencia en la altura

Linea de precipitaciones

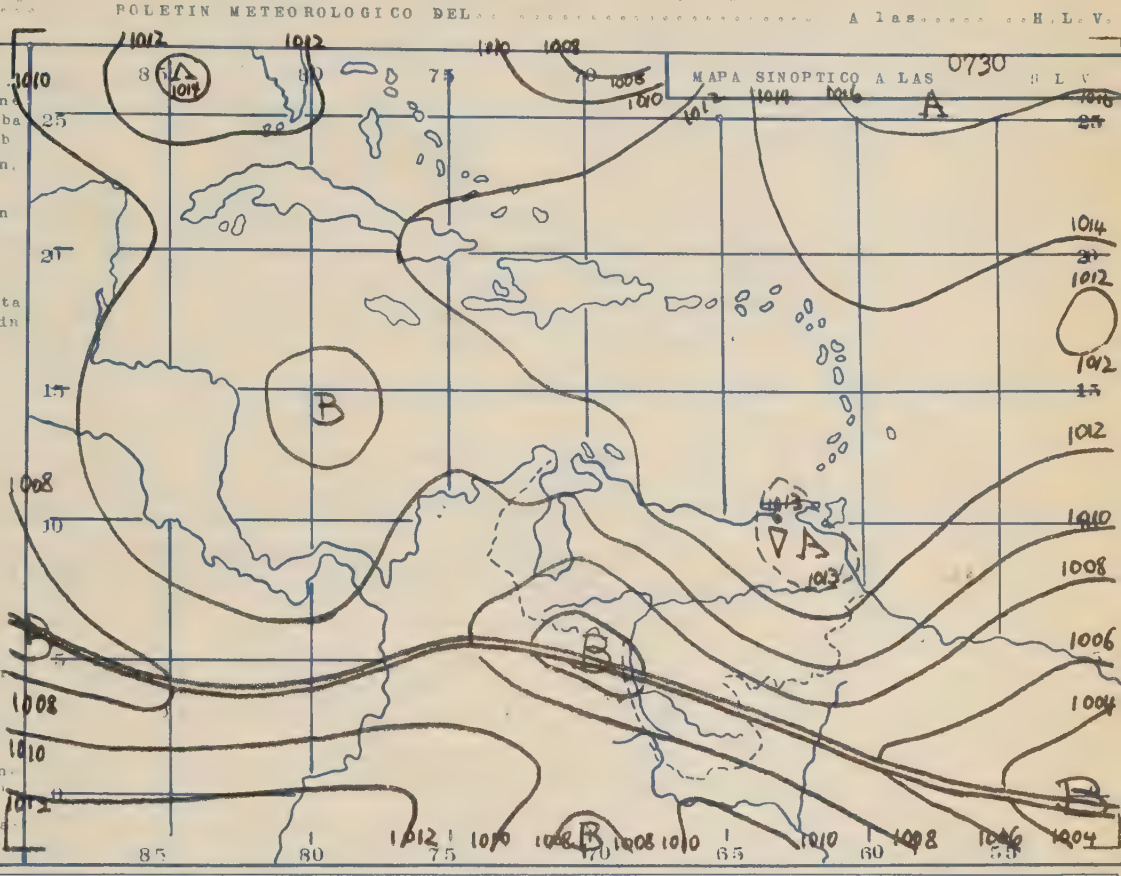

que la alta presión en el Norte del País. En las corrientes del SE que soplan en el S. y en Centro se mueven áreas con aire estable e inestable al WNW, formando el tiempo en los Estados Centrales y Occidentales variable.

MPO PROBABLE PARA EL Domingo 10 de Septiembre 1 9 5 0 De 00.00 a 24 00 hrs. H L V

RITORIO DE VENEZUELA

ADOS ORIENTALES: Nublado todo el día. Tormentas locales al anochecer, especialmente en la nca del Orinoco. La Costa de Anzoátegui parcialmente nublado. Viento flojo y variable, en Costa N. del NE 10 kmh. Visibilidad 20-30 km. Temp.Mín. en las Zonas bajas 20-23 C°, en la yana 18-20 C°. Temp.Máx. 31-33 C° y 28-29 C° respectivamente.

ADOS CENTRALES: Nublado o cubierto todo el día. Chaparrones tormentosos al anochecer que en tarde hasta la noche, especialmente en las Cordilleras. Viento calma por la mañana, a diodía rachado. Visibilidad 15-25 km. Temp.Mín. 19-21 C°, Temp.Máx. 30-32 C°.

ADOS OCCIDENTALES: Nublado en todas las partes con etapas cubiertas por la tarde. Chaparrones tormentosos por la tarde en los Andes y al anochecer en Yaracuy, Lara y Falcón. Tormentas ales en los alrededores del Lago de Maracaibo. Viento flojo y variable, en la Costa de Falcón a mediodía casualmente del E 35-45 kmh. Visibilidad 20-30 km. Temp. Mín. en las Zonas Bajas 21-24 C°, en los Andes según la altura de 14-19 C°. Temp.Máx. 30-33 C° y 25-27 C° respectivamente, en Falcón 35-36 C°.

ES DE CARACAS

sladas capas de Ac y CI en la madrugada. Formación de 2-4/8 CU base 1300 m s NM por la mañana con 3-5/8 AC y CI. Por la tarde 4-6/8 CU base 1200 m s NM y 6-8/8 AC y CI y probables chaparrones tormentosos al anochecer o en la noche. Viento flojo y variable, a mediodía rachas liras de varias direcciones. Visibilidad 15-20 km. Temp.Mín.en el Centro de Caracas 18 C°.Temp.Máx. 27 C°.

ES DE ARAGUA

5/8 SC base 1500 m s NM y varias capas de AC y CI en la madrugada. Desarrollo de 3-5/8 Cu se 1300 m s NM y 4-6/8 AC y CI por la mañana. Por la tarde 5-7/8 CU base 1300 m sNM y 6-8/8 y CI. Chaparrones tormentosos y aislados que puedan ocurrir en las horas de anochecer o a local tormenta nocturna. Viento calma por la mañana, a mediodía reforzándose del S-SW 10-kmh. Visibilidad 20 km. Temp.Mín en Maracay 20 C°, Máx. 30 C°.

8 de Spbre. 98%

FICACION DE LA PREDICCION PARA MARACAY EL DIA ..... EL PRONOSTICADOR A.W. Gol.

OBSERVACIONES A LAS 07.30 H.L.V. (12.30 T.G.) HOY ... 9 de Septiembre

	TEMPERATURA °C	CIELO	ESTADO DEL TIEMPO	VIENTO K.H.	PRESION MB. REDUC. NM	LLUVIA 24 hrs. mm	TEMP. MINIMA
[illegible]	1[illegible].5	Cubierto		S 3	-	6.9	18.
[illegible]	21.0	Cubierto		NE 3	1012.0	53.0	20
[illegible]	27.3	Nublado		Calma	1011.2	-	24
[illegible]							
[illegible]	22.0	Cubierto	Lluvia	Calma	-	?	?
[illegible]	-	Cubierto		NE 5	1012.2	19.0	-
[illegible]	1[illegible].0	Nublado		Calma	-	-	15
[illegible]	20.4	Nublado	Bruma	Calma	1011.4	-	3
[illegible]	[illegible]	[illegible]		Calma	1009.[illegible]	-	19
[illegible]	27.0	Nublado		Calma	1008.3	-	1
[illegible]	23.6	[illegible]		Calma	-	-	20
[illegible]	19.7	Nublado		Calma	-	-	16
[illegible]	22.4	[illegible]		NE 3	1013.7	-	13
[illegible]	26.4	Nublado		E 5	1013.5	-	20

[illegible] 8 de Septiembre 1.950

		TEMPERATURA °C	CIELO	ESTADO DEL TIEMPO	VIENTO KMH	PRESION MB REDUC NM	LLUVIA 24 HRS mm	TEMP MINIMA
	[illegible] CAPITAL							
[illegible]	[illegible]	25.0	Nublado	Galápagos	Calma	1009.3	-	3[illegible]
[illegible]	[illegible]	29.4	Cubierto		N 3	1008.8	-	[illegible]
[illegible]	[illegible] LA GUAIRA							
[illegible]	[illegible]	27.0	Nublado		Calma	-	-	2[illegible]
[illegible]	[illegible]	-	Parc. Nubl.		Calma	1007.0	-	-
[illegible]	[illegible]	19.5	Cubierto		Calma	-	-	2[illegible]
[illegible]	[illegible]	27.8	Nublado	Chaparrón	Calma	1010.1	-	3[illegible]
[illegible]	[illegible]							
[illegible]	[illegible]	26.4	Cubierto	Chaparrón	Calma	1005.9	-	3[illegible]
[illegible]	[illegible]	26.0	Cubierto		N 8	-	-	2[illegible]
[illegible]	[illegible]	23.6	Nublado		Calma	-	-	3[illegible]
[illegible]	[illegible]							
[illegible]	[illegible]	27.0	Parc.Nubl.		Calma	1009.4	-	3[illegible]

OBSERVACIONES A LAS 10:30 H.L.V. (19.30 T.G.) HOY ... 8 de Septiembre 1.950

		TEMPERATURA	CIELO	ESTADO DEL TIEMPO	VIENTO K.H.	PRESION MB. REDUC NM	
	[illegible] CAPITAL	25.0	Nublado		?	-	
[illegible]	[illegible]	29.8	Nublado		S 16	1010.9	
[illegible]	[illegible]	31.2	Nublado		S 3	1009.9	
3	[illegible] LA GUAIRA						
[illegible]	[illegible]	32.0	Nublado		Calma	-	
[illegible]	[illegible]	-	Parc. Nubl.		[illegible]	1008.0	
[illegible]	[illegible]	21.8	Nublado		[illegible]	-	
[illegible]	[illegible]	24.[illegible]	Nublado		NE 64	1009.8	
[illegible]	[illegible]	29.8	Nublado		ENE 10	1006.9	
[illegible]	[illegible]	29.0	Nublado		E 5	1006.4	
[illegible]	[illegible]	31.2	Nublado		N 14	-	
[illegible]	SANTA ELENA	28.6	Parc. Nubl.		S 7	-	
[illegible]	[illegible]						
[illegible]	[illegible]	31.2	Nublado		Calma	1010.1	

OBSERVACIONES AEROLOGICAS (SONDEOS CON GLOBOS PILOTO)
VIENTOS EN ALTURA (ESCALA 360° Y NUDOS).

ESTACION	HORA TMG	300 m.	600 m.	900 m.	1.200 m.	1.500 m.	1.800 m.	2.100m.	2.400 m.	2.700 m.	[illegible]
MARACAY 9.9.50	1200	-	150/04	80/13	80/11	80/08	170/10	180/05			

SERIE A

ESTADOS UNIDOS DE VENEZUELA

SERVICIO DE METEOROLOGIA Y COMUNICACIONES DE LAS FUERZAS AEREAS

SECCION DE PREDICCION

AÑO 1 N° 73 BOLETIN METEOROLOGICO DEL Domingo 10 de Septiembre A las 1300 H.L.V.

INDICACIONES

SION DEL AIRES Las líne finas representan isoba trazadas de 2 en 2 mb

Areas de alta presión (anticiclón)

Areas de baja presión (ciclón)

CIPITACION

Areas con precipitación (Continuas intermitentes)

Chaparrones

Lloviznas

Tormentas

Nieblas

Tromba

TES

Frente frio

Frente caliente

Onda del Este

Convergencia intertropical

Onda en formación

Linea de convergencia en la altura

Linea de precipitaciones

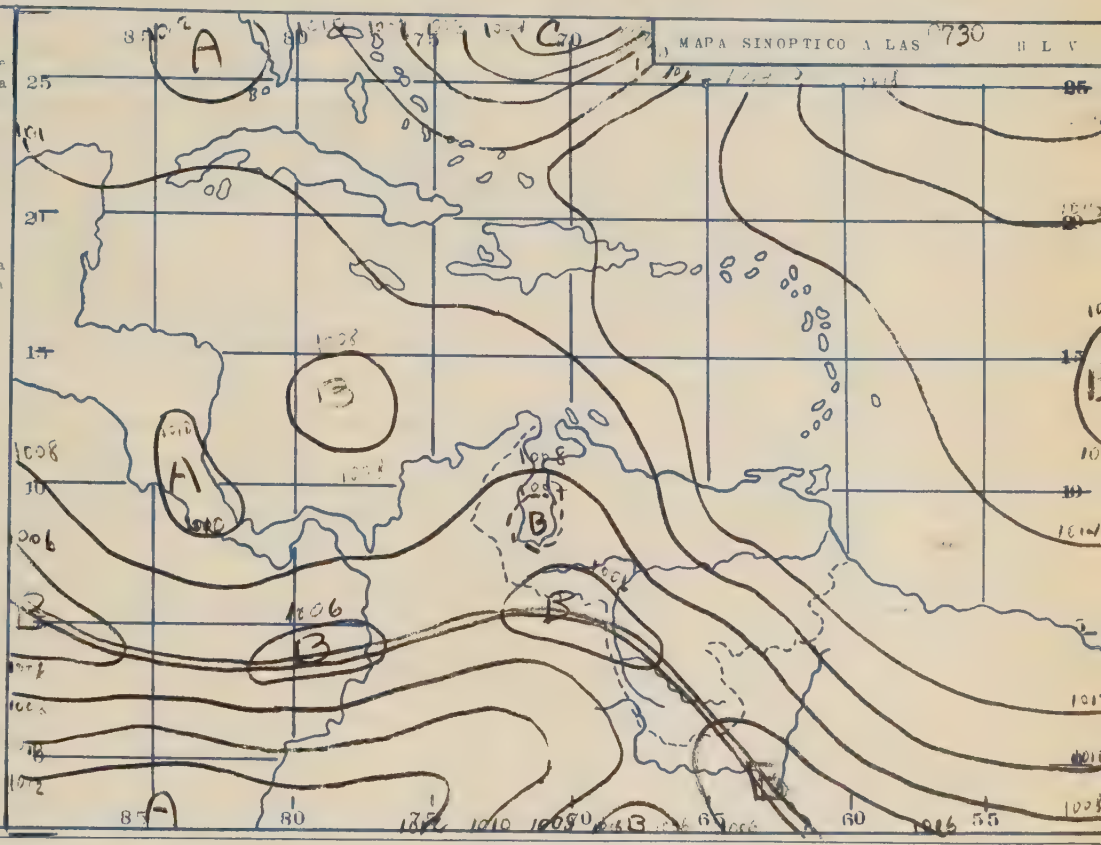

TUACION GENERAL

orla la corriente del SE [illegible] parte del país, llevando tiempo estable.

MPO PROBABLE PARA EL Lunes 11 de Septiembre 1950 De 00.00 a 24 00 hrs. H.L.V

RITORIO DE VENEZUELA

ESTADOS ORIENTALES: Nublado durante [illegible] fa[illegible] costa norte despejado en la mañana, parcialmente nublado por la tarde. [illegible] y aislados que ocurren especialmente en los alrededores del Golfo [illegible] y en la Cuenca del Orinoco. Viento del E-SE 5-10kmh, con la costa calma por la mañana, [illegible] al NE 10-15 kmh. Visibilidad 20 km. Temp.min en [illegible] 21-23 C°, en la Guayana 16-18 C°. Temp. máx. 31-33 C° y 27-29 C°.

ESTADOS CENTRALES: Poco nublado en la Guayana y por la mañana. Nublado por la tarde. Inclinación a tormentas locales en las horas del anochecer o en la noche. Aclarando después. Viento calma por la mañana, a mediodía del S-SE 10-15 kmh. Visibilidad 20-30 km. Temp.min. [illegible] 19 C°, Temp.máx. 32-34 C°.

ESTADOS OCCIDENTALES: Nublado alrededor del lago en los Andes y en la parte norte de Zulia. Tormentas locales por la tarde. En los llanos parcialmente nublado en la madrugada y por la mañana, nublado por la tarde. Aislados chaparrones al anochecer o en la noche en la costa de Falcón. Viento loco y variable, en Falcón predominio del NE- 14-50 kmh. Visibilidad 15-25 km, en la costa 30-50 km. Temp. mín. en las zonas bajas 22-25 C°, en los Andes [illegible] 15-17 C°. Temp. máx. 37-39 C°, y 35-38 C° respectivamente, en Falcón 36-37 C°.

ES DE CARACAS

Al [illegible] y Cl en la madrugada. Después de las 0800 HLV, formación de 1-3/8 CU base 1500 m sNM, [illegible] por la tarde a 3-5/8 CU base 1400 m sNM con 1-3/8 AC y Cl. Posibilidad de tormentas aisladas en las horas del anochecer. Aclarando después. Viento calma por la mañana, a medio día menos ligeras y variables direcciones. Visibilidad 15-20 km. Temp. mín. en el centro de Caracas 17 C°, Temp. máx. 29 C°.

ES DE ARAGUA

Restos de SC base 1700m sNM en las cuestas SN de la costa en la madrugada. Desarrollo de 2-3/8 CU base 1400m sNM en la mañana. 3-4/8 AC base 1900m sNM por la tarde, especialmente al anochecer 5-6/8 CU y CB. Inclinación a tormentas locales. Aclarando después. Viento calma por la mañana, a mediodía del S-SW 10-15 kmh y racheado. Visibilidad 25-30 km. Temp.min. en Maracay 18 C°, máx. 33 C°.

FICACION DE LA PREDICCION PARA MARACAY EL DIA 9 de Septiembre 72% EL PRONOSTICADOR A. [illegible]

OBSERVACIONES A LAS 07:00 H.L.V. (12.00 T.G) FECHA 10 de Septiembre

		TEMPERATURA °C	CIELO	ESTADO DEL TIEMPO	VIENTO KMH.	PRESION MB. RED NM	LLUVIA 24 HRS m.m	TEMP. MAXIMA
	[illegible]	20.8	Parc. Nubl.		?	———	0.2	1[illegible]
	[illegible]	23.5	Parc. Nubl.		Calma	1011.3	——	2[illegible]
	[illegible]	30.4	Nublado		Calma	1007.8	——	2[illegible]
	[illegible]							
	[illegible]							
	[illegible]	———	Parc. Nubl.		E 8	1011.3	0.2	—
	[illegible]	17.8	Despejado		E 3	———	——	1[illegible]
	[illegible]	28.2	Casi Desp.		ESE 14	1009.4	——	2[illegible]
	[illegible]	22.8	Parc. Nubl.		E 10	1007.6	——	2[illegible]
	[illegible]	26.0	Parc. Nubl.		E 5	1007.8	——	2[illegible]
	[illegible]	26.0	Parc. Nublo.		S 8	———	——	2[illegible]
	[illegible]	21.4	Parc. Nubl.		NE 3	———	——	1[illegible]
	[illegible]	29.2	Nublado		E 14	1013.[illegible]	23.0	2[illegible]
	[illegible]	25.0	Nublado		ENE 3	1013.4	——	2[illegible]

[illegible] 9 de Septiembre [illegible]

	ESTACION	TEMPERATURA °C	CIELO	ESTADO DEL TIEMPO	VIENTO KMH	PRESION MB. RED NM	LLUVIA 24 HRS m.m	TEMP. MAXIMA
	[illegible] CAGIGAL,							
	[illegible]	25.0	Cubierto		Calma	1009.6	0.0	3[illegible]
	MARACAY	31.0	Nublado		NE 3	1007.4	——	3[illegible]
	[illegible]							
	[illegible]	25.0	Cubierto		Calma	1012.9	2.0	3[illegible]
	[illegible]	———	Parc. Nubl.		E 5	1008.2	——	—
	[illegible]	20.1	Cubierto		Calma	———	——	2[illegible]
	[illegible]	29.7	Nublado		ESE 8	1008.1	——	3[illegible]
	[illegible]							
	[illegible]	26.2	Despejado		Calma	1006.1	?	
	[illegible]	2[illegible].6	Nublado		N 8	———	——	3[illegible]
	[illegible]	13.5	Despejado		Calma	———	——	2[illegible]
	[illegible]	25.0	Cubierto		?	1011.5	7.0	3[illegible]
	[illegible]	27.0	Parc. Nubl.	Relámpagos	N 2	1010.2	——	3[illegible]

[illegible] A LAS 13.30 L.V. 19.00 T.G) FECHA .....9 de septiembre..... 1.950.

		TEMPERATURA °C	CIELO	ESTADO DEL TIEMPO	VIENTO K.H.	PRESION MB. RED NM.	[illegible]
	[illegible] CAGIGAL						
	[illegible]	28.[illegible]	Cubierto		W 3	1010.8	
	MARACAY	32.3	Nublado		SE 3	1007.9	
3	[illegible] LA GUAIRA						
	[illegible]						
10.8	[illegible]	———	Nublado		SSE 5	1009.1	
4	[illegible]	25.0	Nublado		SW 23	———	
	[illegible]	37.9	Nublado		NE 55	1008.4	
	[illegible]	28.8	Nublado		E 10	1006.0	
	[illegible]	31.4	Nublado		Calma	1006.1	
	[illegible] ANTONIO	24.0	Nublado		?	———	
	SANTA ELENA	27.1	Parc. Nubl.		E 10	———	
	[illegible]						
11.5	TUMEREMO	32.2	Nublado		Calma	1010.5	

OBSERVACIONES AEROLOGICAS (SONDEOS CON GLOBOS PILOTO)
VIENTOS EN ALTURA (ESCALA 360° Y NUDOS).

ESTACION	HORA TMG	300 m	600 m.	900 m.	1.200 m.	1.500 m.	1.800 m.	2.100 m.	2.400 m.	2.700 m	3.000
Maracay 10-9-50	1200	———	130/03	130/02	120/09	100/10	150/12	140/12	160/17		

ÉRIE A

ESTADOS UNIDOS DE VENEZUELA

SERVICIO DE METEOROLOGIA Y COMUNICACIONES DE LAS FUERZAS AEREAS

SECCION DE PREDICCION

ÑO 1 Nº 74 BOLETIN METEOROLOGICO DEL Lunes 11 de Septiembre A las 1300 H L V

INDICACIONES

ION DEL AIRES. Las líne nas representan isoba trazadas de 2 en 2 mb

Areas de alta presión (anticiclón)

Areas de baja presión (ciclón)

IPITACION

Areas con precipitación (Contínuas intermitentes).

Chaparrones

Lloviznas

Tormentas

Nieblas.

Tromba

ES

Frente frio

Frente caliente

Onda del Este

Convergencia intertropical

Onda en formación.

Linea de convergencia en la altura

Linea de precipitaciones

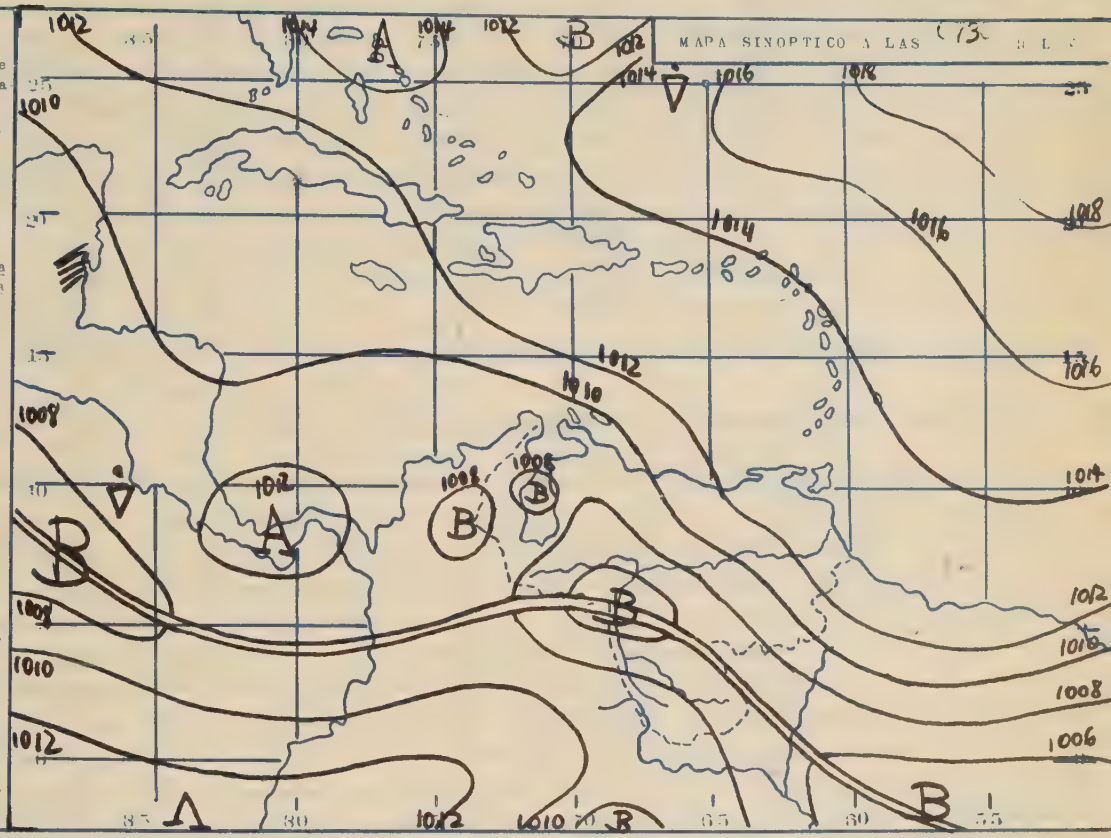

UACION GENERAL

igue la situación general sobre el país.

PO PROBABLE PARA EL Martes 12 de Septiembre 1950 De 00.00 a 24.00 hrs. H.L.V

ITORIO DE VENEZUELA

STADOS ORIENTALES.- Parcialmente nublado en la madrugada y por la mañana. Nublándose por la arde en la Cuenca del Orinoco y en la Guayana. Aisladas tormentas nocturnas. Viento del E-E 5-10 km. en la Costa Norte a mediodía del NE 10-15 kmh. Visibilidad 30 km. Temp. min. en as Zonas Bajas 22-25 C°, en la Guayana 15-17 C°. Temp. max. 31-34 C° y 28-30 C° respectivamente.

STADOS CENTRALES.- En las Cordilleras casi despejado en la madrugada. Parcialmente nublado or la mañana. Nublado por la tarde. Locales y aisladas tormentas que pueden ocurrir en las oras de anochecer. Aclarando en la noche. En los Llanos nublado durante el día y posibilidad de chaparrones tormentosos en la noche. Viento calma por la mañana por la tarde del S-E 10-20 kmh con ligeras rachas. Visibilidad 20-30 km. Temp. min. 18-20 °; Temp. máxima 2-35 C°.

STADOS OCCIDENTALES.- Nublado en los Llanos, en los Andes y en Zulia. Locales tormentas nocturnas en los alrededores del Lago de Maracaibo y en las partes Sur de los Andes. Parcialmente nublado en Yaracuy y Falcón en la madrugada y por la mañana, nublándose por la tarde en aracuy. Parcialmente nublado por la tarde en Falcón. Aisladas torrentes al anochecer cerca e la Costa Norte. Viento en general del E-SE 5-10 kmh, en Falcón del E-NE 40-50 kmh. isibilidad 20-30 km. en la Costa Norte 30-50 km. Temp. min. en las Zonas Bajas 23-25 C°, en os Andes 15-17 C°. Temp. max. 32-35 C°, y 26-28 C° respectivamente, en Falcón 37-38 C°.

S DE CARACAS

islas capas de AC y CI en la madrugada. 2-4/8 CU base 1600 msNM con 1-3/8 AC y CI por la añana. 3-5/8 CU base 1500 msNM y 4-6/8 AC y CI por la tarde. Inclinación a una aislada tormenta al anochecer. Aclarando después. Viento calma por la mañana, a mediodía del SE 10-20 mh. Visibilidad 20 km. Temp. min. en el Centro de Caracas 18 C°, Temp. max. 29 C°.

S DE ARAGUA

estos de SC base 1600 msNM en las Cuestas Sur de las Sierras y 4-6/8 CI en la madrugada. Desarrollo de 1-3/8 CU base 1500 msNM a las 0800 HLV. A mediodía 2-4/8 CU base 1500 msNM con -4/8 AC y CI que aumentan por la tarde a 3-5/8 AC base 1400 msNM con 5-7/8 AC y CI. Posibilidad de que ocurra una tormenta en las horas de anochecer o en la noche. Aclarando después. iento por la mañana flojo de dirección Este, a mediodía y por la tarde del S-SW 15-20 kmh y acha o. Visibilidad 20-30 km. Temp.min. en Maracay 18-19 C°, Temp. max. 32-33 C°.

ICACION DE LA PREDICCION PARA MARACAY EL DIA 10 de Septiembre 65% EL PRONOSTICADOR A.W. Goc.

so en el S.M.C.-

A LAS 07:00 H.L.V. (12.00 T.G) FECHA 11 de Septiembre

		TEMPERATURA °C	CIELO	ESTADO DEL TIEMPO	VIENTO KMH.	PRESION NM. RED NM	LLUVIA 24 HRS m.m	T. MAX
	[illegible]	21.8	Nublado		SE 14	-	-	[illegible]
[illegible]	[illegible]	[illegible].5	Parc. Nubl.	Bruma	Calma	1011.3	-	[illegible]
[illegible]	[illegible]	27.4	Nublado		SE 3	1008.9	-	[illegible]
	[illegible]							
	[illegible]	27.0	Parc. Nubl.		Calma	-	-	23
[illegible]	[illegible]	-	Parc. Nubl.		E 5	1011.8	-	-
	[illegible]	17.[illegible]	Parc. Nubl.		Calma	-	-	15
	[illegible]	29.6	Parc. Nubl.		ESE 46	1009.2	-	35
[illegible]	[illegible]	22.9	Parc. Nubl.		E 2	1008.3	-	19
[illegible]	[illegible]	27.2	Nublado		E 18	1008.0	-	24
[illegible]	[illegible]	27.6	Nublado		S 16	-	-	25
	[illegible]	19.[illegible]	Parc. Nubl.		Calma	-	-	15
[illegible]	[illegible]	29.5	Parc. Nubl.		E 14	1013.9	2.0	[illegible]
[illegible]		27.0	Parc. Nubl.		Calma	1015.9	-	23

OBSERVACIONES A LAS 13:00 H.L.V. (18.00 T.G) FECHA 10 de Septiembre ..... 1.950.

		TEMPERATURA °C	CIELO	ESTADO DEL TIEMPO	VIENTO KMH	PRESION NM. RED NM	LLUVIA 24 HRS m.m	T. MAX
	CAMPAMENTO (CORR. CAGUAL)							
401	ARAGUA	26.8	Parc. Nubl.		SE 3	1008.9	-	33
402	MARACAIBO	31.2	Nublado		N 14	1006.1	-	35
[illegible]	[illegible]							
[illegible]	[illegible]	28.0	Despejado		NE 3	-	-	33
[illegible]	[illegible]	-	Parc. Nubl.		ENE 5	1007.3	-	-
[illegible]	[illegible]	21.4	Nublado		Calma	-	-	28
[illegible]	[illegible]	29.6	Casi Desp.		E 27	1007.6	-	38
405	AGUILERO							
[illegible]	[illegible]	30.0	Parc. Nubl.		Calma	1003.8	-	34
[illegible]	SAN ANTONIO	30.0	Nublado		SE 23	1009.1	-	35
[illegible]	[illegible]	22.8	Parc. Nubl.		Calma	-	-	31
[illegible]	GUIA	30.0	Nublado		NE 14	1011.3	2.0	31
413	[illegible]							

OBSERVACIONES A LAS 18:00 H.L.V. (18.00 T.G) FECHA 10 de Septiembre ..... 1.950.

		TEMPERATURA °C	CIELO	ESTADO DEL TIEMPO	VIENTO KMH	PRESION NM. RED NM.	
	CAMPAMENTO (CORR. CAGUAL)	27.[illegible]	Parc. Nubl.		SE 33	-	
[illegible]	MARACAY	32.0	Parc. Nubl.		S 14	1009.4	
402	MARACAIBO	33.1	Nublado		ESE 8	1007.4	
403	MACUTIA LA GRANJA	31.6	Parc. Nubl.		NNE 10	-	
[illegible]	MATURIN	32.0	Parc. Nubl.		SE 3	-	
405	CIUDAD BOLIVAR	-	Parc. Nubl.		E 18	1008.0	
[illegible]	MERIDA						
[illegible]	[illegible]						
[illegible]	[illegible]	29.0	Parc. Nubl.		ENE 14	1007.6	
[illegible]	SAN [illegible]	32.2	Parc. Nubl.		Calma	1005.8	
[illegible]	SAN ANTONIO						
[illegible]	SANTA ELENA	29.4	Parc. Nubl.		SE 14	-	
412	GUIRIA	30.5	Nublado		E [illegible]	1012.2	
[illegible]	TUCUPITA	31.[illegible]	Nublado		SE 8	1010.7	

OBSERVACIONES AEROLOGICAS (SONDEOS CON GLOBOS PILOTO)
VIENTOS EN ALTURA (ESCALA 000° Y NUDOS).

ESTACION	HORA TMG	300 m.	600 m.	900 m.	1.200 m.	1.500 m.	1.800 m.	2.100 m.	2.400 m.	2.700 m.	3.
Maracay 11.9.50	1200	-	300/03	100/15	120/16	130/14	140/12	150/12	170/12		

IMPRESO E. E. [illegible] M.C.

ERIE A

ESTADOS UNIDOS DE VENEZUELA

SERVICIO DE METEOROLOGIA Y COMUNICACIONES DE LAS FUERZAS AEREAS

SECCION DE PREDICCION

O 1 N°. 75 ..... BOLETIN METEOROLOGICO DEL ..... Martes 12 de Septiembre ..... A las ..... 1300 H.L.V

INDICACIONES:

ON DEL AIRES: Las líneas representan isobarazadas de 2 en 2 mb.

reas de alta presión. (anticiclón).

reas de baja presión. (ciclón).

PITACION:

Areas con precipitación. (Continuas intermitentes).

Chaparrones.

Lloviznas

Tormentas.

Nieblas.

Tromba

ES:

Frente frio.

Frente caliente

Onda del Este.

Convergencia intertropical.

Onda en formación.

Linea de convergencia en la altura.

Linea de precipitaciones.

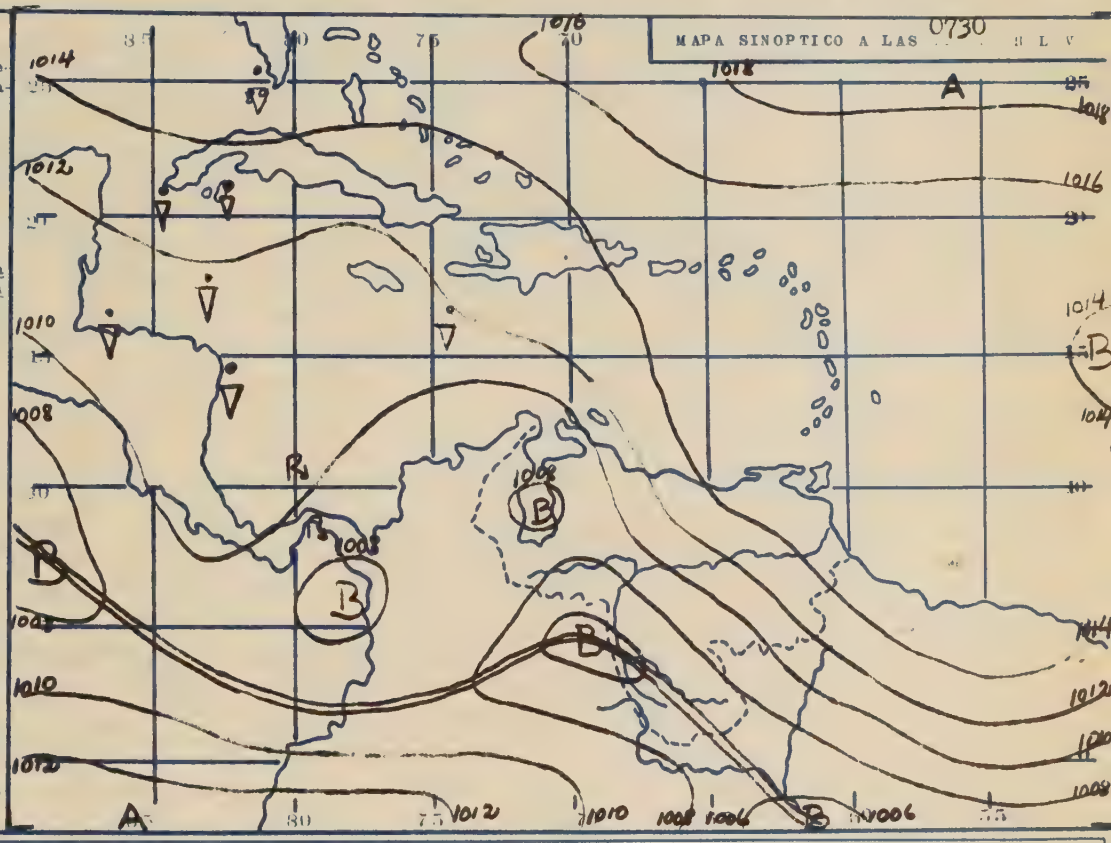

UACION GENERAL:

u: la co iente del Sureste sobre gran parte del País con influencia anticiclónica, lo que gnifica buen tiempo para los próximos días.

PO PROBABLE PARA EL ..Miércoles 13 de Septiembre ..... 1.050 De 00.00 a 24.00 hrs. H.L.V

ITORIO DE VENEZUELA:

ADOS ORIENTALES: Nubosidad parcial en la madrugada y por la mañana. Nublado por la tarde y la noche. Locales tormentas nocturnas. La costa Norte poca nubosidad en todo el día. Viento general del Este 5-10 kmh, en la Costa Norte a mediodía del NE 10-15 kmh. Visibilidad 20-30 locales neblinas en la Cuenca del Orinoco. Temp. Mín. en las zonas bajas 23-26 C°, en la ñas 15-17 C°. Temp. Máx. 32-35 C° y 28-29 C° respectivamente.

ADOS CENTRALES: En las Cordilleras y en la Costa parcialmente nublado en las horas tempra - y en la mañana. Nublado por la tarde con etapas cubiertas al anochecer. Locales tormentas anochecer o en las primeras horas de la noche. En los llanos nublado hasta mediodía, cubier por la tarde y en la noche con chaparrones aislados. Viento flojo del E o calma por la mañ por la tarde del S-SE 15-20 kmh y racheado. Visibilidad 25-35 km. Temp. Mín. 18-20 C°, Te p x. 32-34 C°.

ADOS OCCIDENTALES: Nublado durante el día en el S de Zulia, en los Andes y en los Llanos. aparrones tormentosos que pueden ocurrir al atardecer. Parcialmente nublado en el N de Zu - en Falcón y en Yaracuy. Nublado por la tarde con locales tormentas nocturnas que ocurren ecialmente cerca de la Costa N y en Yaracuy. Viento en Zulia y en los Andes flojo y varia- en las demás partes del E 5-10 kmh, en la Costa de Falcón mediodía del E 30-40 kmh. Visi lidad 15-25 km, en la Costa N 30-50 km. Temp. Mín. en las zonas bajas 22-24 C°, en los Andes 15-17 C°. Temp. Máx. 32-35 C°, y 28-28 C° respectiva mente, en Falcón 30-38 C°.

ES DE CARACAS:

Algunas capas de AC y CI en la madrugada. 1-3/8 CU base 1500 m sNM por la mañana que aumentan por la tarde a 4-5/8 CU base 1300 m sNM con 3-5/8 AC y CI. Posiblemente al anochecer 2-3/8 CB de 1000 m sNM. Inclinación a una tormenta nocturna. Viento calma por la mañana, por la tarde ras ligeras de varias direcciones. Visibilidad 20 km. Temp. Mín. en el Centro de Caracas 19C; p. Máx. 29 C°.

ES DE ARAGUA

tos de SC con varias capas de AC y CI en la madrugada. Formación de 2-3/8 CU base 1400 m sNM la mañana. Por la tarde 4-5/8 CU base 1300 m sNM con 4-6/8 AC y CI. Al anochecer o en la no una corta etapa cubierta. Posibilidad de una local tormenta nocturna en las primeras ho de la noche. Viento del SE 5-10 kmh por la mañana, reforzándose por la tarde del S-SE 10- kmh, racheado. Visibilidad 25-35 km. Temp. Mín en Maracay 19 C°, Temp. Máx. 33 C°.

FICACION DE LA PREDICCION PARA MARACAY EL DIA ..... 11 de Septiembre 92% ..... EL PRONOSTICADOR ..... A.W. Gol.

eso en el S.M.C.-

12 de Septiembre

A LAS 07 .0 P.L.V. (12.00 T.G.) [illegible]

	TEMPERATURA C°	CIELO	ESTADO DEL TIEMPO	VIENTO KMH	PRESION [illegible] MED NM	LLUVIA 2 [illegible] mm	[illegible]
[illegible]	19.6	Nublado		SE 14	-	?	1
[illegible]	23.5	Parc. Nubl.		Calma	1012.5	4.0	1
[illegible]	27.2	Nublado		Calma	1008.9	-	2
[illegible]							
[illegible]	27.0	Parc. Nubl.		Calma	-	1.0	2
[illegible]	-	Parc. Nubl.		E 8	1013.0	-	
[illegible]	17.3	Cubierto		NE 3	-	-	1
[illegible]							
[illegible]	21.4	Nublado		E 3	1009.3	1.0	1
[illegible]	25.0	Cubierto		ESE 5	1010.3	-	2
[illegible]							
[illegible]	21.4	Cubierto		Calma	-	1.0	1
[illegible]	28.2	Parc. Nubl.		E 14	1014.6	-	2
[illegible]	24.6	Cubierto		E 3	1014.3	-	2

[illegible] 11 de Septiembre [illegible] 1.950.

		CIELO	ESTADO DEL TIEMPO	[illegible] KMH	PRESION MS MED NM	LLUVIA HRS mm	[illegible] MAX
	[illegible] CAGICAL						
[illegible]	[illegible]	24.4	Cubierto	Tormenta	SW 5	1011.0	3
[illegible]	MARACAIBO	32.6	Nublado	Relámpagos	N 3	1006.3	- 3
[illegible]	[illegible]						
[illegible]	[illegible]	24.0	Nublado		Calma	-	1.0	3
[illegible]	[illegible]	-	Nublado	Relámpagos	Calma	1008.6	-	
[illegible]	[illegible]	?	Cubierto		Calma	-	-	2
[illegible]	[illegible]	24.0	Parc. Nubl.	Relámpagos	E 14	1008.4	4.0	3
[illegible]	[illegible]							
[illegible]	[illegible]							
[illegible]	[illegible]	27.0	Nublado	Chaparrón	?	-	-	3
[illegible]	[illegible]	23.3	Nublado	Lluvia	Calma	-	1.0	2
[illegible]	[illegible]	30.3	Nublado		NE 14	1011.8	-	3
[illegible]	[illegible]	26.0	Casi.Disp.	Relámpagos	E 2	1010.6	-	3

[illegible] 11 de Septiembre [illegible] 1.950.

		CIELO	ESTADO DEL TIEMPO	VIENTO KMH	PRESION [illegible]	
	[illegible] CAGICAL	28.0	Nublado	SE 25	-	
[illegible]	[illegible]	31.5	Nublado	SW 5	1009.7	
[illegible]	[illegible]	33.8	Nublado	SE 3	1006.4	
3	[illegible] LA [illegible]					
[illegible]	[illegible]	31.0	Nublado	Calma	-	
40.5	[illegible] LEAR	-	Nublado	NE 5	1008.2	
[illegible]	[illegible]	25.4	Nublado	NW 23	-	
[illegible]	[illegible]	37.2	Parc. Nubl.	SE 18	1007.2	
[illegible]	[illegible]	30.0	Nublado	SE 10	1005.4	
[illegible]	[illegible]	29.5	Cubierto	Calma	1006.9	
[illegible]	[illegible]	33.0	Nublado	SE 33	1009.6	
[illegible]	[illegible]	27.8	Nublado	SE 7	-	
[illegible]	[illegible]	31.0	Nublado	NE 3	1012.3	
[illegible]	[illegible]	32.0	Nublado	E 8	1011.1	

OBSERVACIONES AEROLOGICAS (SONDEOS CON GLOBOS PILOTO)

VIENTOS EN ALTURA (ESCALA 300° Y NUDOS)

[illegible]	HORA TMG	300 m	600 m	900 m	1.200 m	1.500 m	1.800 m	2.100 m	2.400 m	2.700 m	3.[illegible]
Maracay: 12-9-50	1200	-	270/01	110/10	110/13	130/18	140/02				

ERIE A

ESTADOS UNIDOS DE VENEZUELA

SERVICIO DE METEOROLOGIA Y COMUNICACIONES DE LAS FUERZAS AEREAS

SECCION DE PREDICCION

ÑO 1 N° ....76.... BOLETIN METEOROLOGICO DEL Miércoles 13 de Sepbre. A las 1300 H.L.V.

INDICACIONES.

ION DEL AIRES. Las líneas representan isobas trazadas de 2 en 2 mb.

Areas de alta presión. (anticiclón)

Areas de baja presión (ciclón).

IPITACION.

Areas con precipitación. (Continuas intermitentes).

Chaparrones

Lloviznas

Tormentas.

Nieblas.

Tromba

ES

Frente frio.

Frente caliente

Onda del Este.

Convergencia intertropical

Onda en formación.

Linea de convergencia en la altura.

Linea de precipitaciones

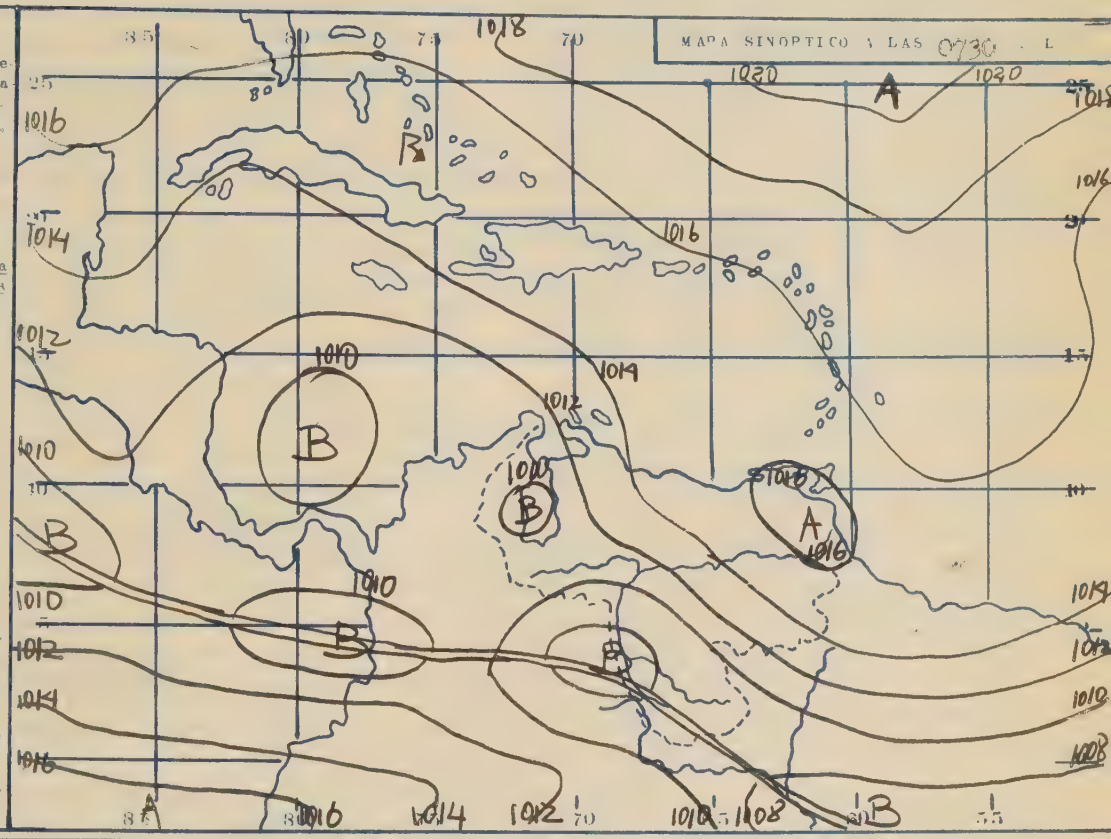

UACION GENERAL

[illegible] situación general de los últimos días: La corriente del SE soplando sobre gran parte de [illegible]zuela influenciada de la alta presión en el NE del país.

PO PROBABLE PARA EL ....Jueves 14 de Septiembre.....1950 De 00.00 a 24.00 hrs. H.L.V

ITORIO DE VENEZUELA

[illegible] ORIENTALES: Nublado o cubierto en el Edo. Bolívar. Nubosidad parcial en la madrugada y [illegible] en los demás Estados, nublándose por la tarde y en la noche. Locales y aisladas [illegible] en las horas de anochecer. La costa de Anzoátegui parcialmente nublado todo el día [illegible] 5-10 kmh., en la Costa del NE 10-15 kmh. Visibilidad 20-30 km. Temp.Mín en las Ao- [illegible] C°, en la Guayana 16-18 C°. Temp. Máx 31-34 C° y 27-28 C° respectivamente.

[illegible] CENTRALES: En las Cordilleras nubosidad parcial en la madrugada y por la mañana. Nu- [illegible] cubiertas por la tarde y en la noche. Locales chaparrones tormentosos en las [illegible] que ocurren especialmente en las cuestas Sur de las sierras. En los Llanos nu- [illegible] cubierto todo el día con locales chaparrones aislados por la tarde. Viento del E 5-10 [illegible] mediodía del S-SE 15-25 kmh. con rachas de 40 kmh. Visibilidad 20-30 km. Temp.Mín. 19-20 [illegible] y Temp.Máx. 31-33 C°.

[illegible] OCCIDENTALES: Nulado o cubierto en los Llanos, en la parte S. de los Andes y de Zulia [illegible] parcialmente nublado hasta mediodía, nublado por la tarde y en la noche. Lo- [illegible] nocturnas que ocurren especialmente en la Costa N., en los Andes y en los alre- [illegible] lago de Maracaibo. Viento en Zulia y en los Andes flojo y variable, en las demás pa- [illegible] tes del E 10 kmh, en Falcón del E 30-40 kmh. Visibilidad 15-2[illegible] Temp.Mín. en las zonas bajas 22-25 C°, en los Andes 16-18 C°.Tem [illegible] Máx. 32-36 C° y 25-27 C° respectivamente.

ES DE CARACAS

[illegible] CI en la madrugada. Formación de 2-3/8 CU base 1500 m sNM por la mañana. 3-5/8 CU [illegible] sNM y 4-6/8 AC y CI por la tarde. Probable chaparrón tormentoso entre las 1600 - [illegible] nublado en la noche. Viento calma por la mañana, a mediodía rachas ligeras o modera- [illegible] direcciones. Visibilidad 15-km. Temp.Mín. en el Centro de Caracas 18 C°. Temp. Max. 28 C°.

ES DE ARAGUA

[illegible] 1700 m sNM y 4-6/8 AC y CI en la madrugada. Desarrollo de 1-3/8 CU base 1500 m. [illegible] 4-6/8 CU base 1300 m sNM por la tarde con 5-7/8 AC y CI. Posibilidad de una [illegible] aislada entre las 1700 y 2000 HLV. Nublado en la noche. Viento del SE 5-10 kmh. por [illegible] a 15-20 kmh. a mediodía con rachas de 35-40 kmh. Visibilidad 25-30 km. [illegible] Mín. en Maracay 19 C°, Temp.Máx. 32 C°.

ICACION DE LA PREDICCION PARA MARACAY EL DIA 12 de Septb. 81 % EL PRONOSTICADOR A.W.Gol.

[illegible] en el S.E.C.-

13 de Spetiembre

OBS[illegible] A LAS 07.0[illegible] L.V. (15.00 T.G) FECHA [illegible]

		TEMPERATURA	CIELO	ESTADO DEL TIEMPO	VIENTO KMH	PRESION MB. RED NM	LLUVIA 24 HRS mm	[illegible]
	[illegible]	[illegible].8	Parc.Nubl.		SE 18	-	[illegible]	
	[illegible]	[illegible].0	Nublado		Calma	1014.[illegible]	0	[illegible]
	[illegible]	[illegible].2	Nublado		E 3	1011.4		[illegible]
	[illegible]							
	[illegible]	[illegible].0	Parc.Nubl.		Calma	-	-	[illegible]
	[illegible]	[illegible]	Parc.Nubl.		E [illegible]	101[illegible].5	-	-
	[illegible]	[illegible]	Cubierto		Calma	-	-	15
	[illegible]							
	[illegible]	21.6	Nublado		Calma	1012.[illegible]	[illegible].0	17
	[illegible]							
	[illegible]	20.0	Cubierto		SE 23	-	-	23
	[illegible]	18.[illegible]	Nublado		Calma	-		15
	[illegible]	[illegible].5	Parc.Nubl.		NE 8	1016.2	-	[illegible]
	[illegible]	23.7	Cubierto		NE 3	1016.8	-	[illegible]

[illegible] 12 de Septiembre 1.950

		TEMPERATURA	CIELO	ESTADO DEL TIEMPO	VIENTO KMH	PRESION MB. RED NM	LLUVIA 24 HRS mm	[illegible]
	[illegible] CAGUAL							
	[illegible]	22.2	Cubierto		Calma	1012.2	[illegible]	3
	[illegible]	32.0	Nublado	Relámpagos	NNE 8	1008.4	-	3
	[illegible]							
	[illegible]							
	[illegible]	-	Nublado		ENE 8	1009.9	-	-
	[illegible]	20.7	Cubierto		Calma	-	-	2
	[illegible]	28.5	Nublado		SE 3	1010.1	-	3
	[illegible]							
	[illegible]	27.0	Nublado		Calma	1007.5	3.0	3
	[illegible]	[illegible].0	Cubierto		S 23	-	-	3
	[illegible]	[illegible].0	Despejado		Calma	-	-	2
	[illegible]	31.0	Nublado		E 18	1013.4	-	3
	[illegible]	[illegible].0	Parc.Nubl.	Relámpagos	NE 2	1012.3	-	3

[illegible] (1[illegible].00 T.G) FECHA 12 de Spetiembre 1.950

		TEMPERATURA	CIELO	ESTADO DEL TIEMPO	VIENTO KMH	PRESION MB. RED NM	
	[illegible] CAGUAL	[illegible]	Parc.Nubl.		SE 18	-	
	[illegible]	[illegible]	Nublado		SW 10	1011.3	
	[illegible]						
3	[illegible]						
	[illegible]						
10	[illegible]						
4	[illegible]						
	[illegible]						
	[illegible]						
	[illegible]	27.8	Cubierto		Calma	1008.4	
	[illegible]						
	[illegible]						
	[illegible]						
	[illegible]						

OBSERVACIONES AEROLOGICAS (SONDEOS CON GLOBOS PILOTO)
VIENTOS EN ALTURA (ESCALA 300° Y NUDOS).

[illegible]	HORA T.G.	300 m.	600 m	900 m	1.200 m.	1.500 m.	1.800 m.	2.100m.	2.400 m.	2.700 m.	3.[illegible]
[illegible]	[illegible]	-	080/01	100/08	100/18	120/11	120/21	08/28	110/28	110/27	120[illegible]

[illegible]

ERIE A

ESTADOS UNIDOS DE VENEZUELA

SERVICIO DE METEOROLOGIA Y COMUNICACIONES DE LAS FUERZAS AEREAS

SECCION DE PREDICCION

IO 1 N° 77 ..... BOLETIN METEOROLOGICO DEL Jueves 14 de Septiembre A la 1300 H L V

INDICACIONES:

ON DEL AIRES: Las líneas representan isobaras trazadas de 2 en 2 mb.

reas de alta presión. (anticiclón)

reas de baja presión (ciclón).

PITACION

Areas con precipitación. (Continuas intermitentes).

Chaparrones.

Llovizna.

Tormentas.

Nieblas.

Tromba

ES

Frente frio.

Frente caliente

Onda del Este.

Convergencia intertropical

Onda en formación.

Linea de convergencia en la altura.

Linea de precipitaciones

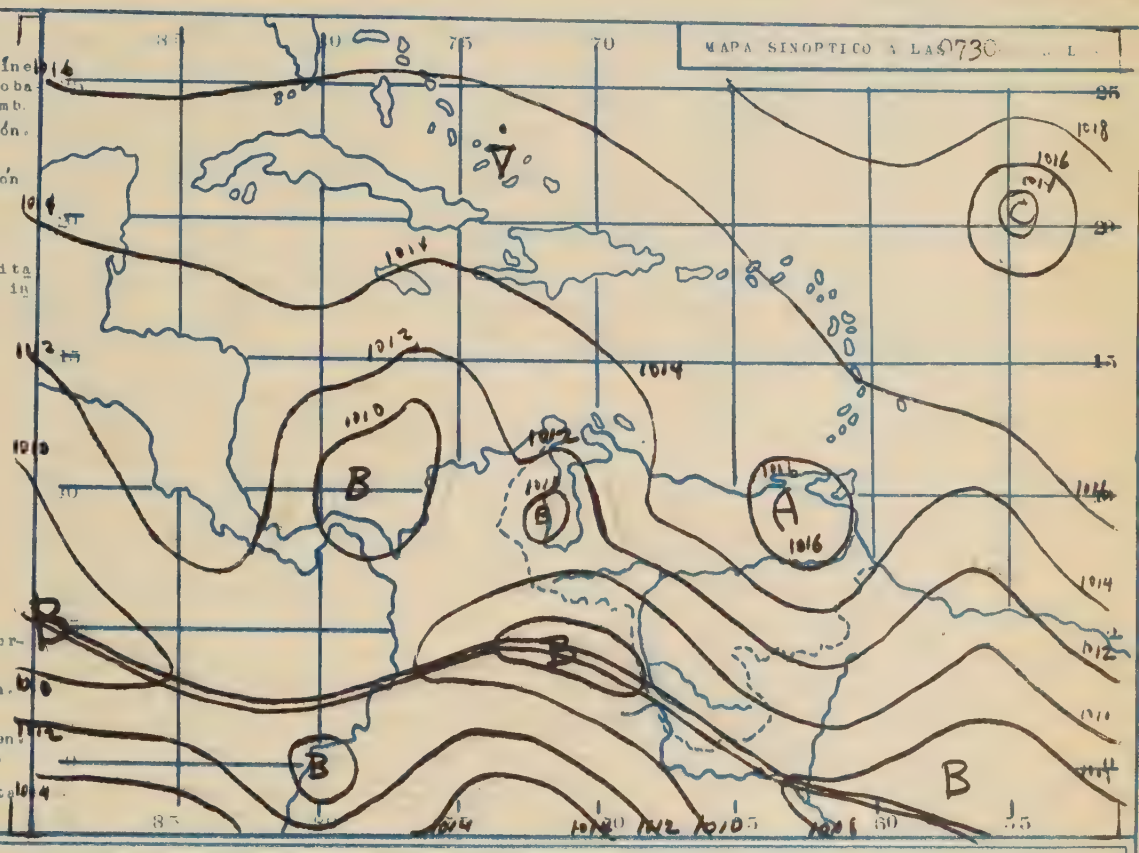

IACION GENERAL.

e la situación general sobre Venezuela de los días anteriores. En el Atlántico a 20°N y53° parece formarse un pequeño ciclón. Por falta de observaciones, la intensia d y la dirección u movimiento todavía es dudosa.

PO PROBABLE PARA EL Viernes 15 de Septiembre ..... 1050 De 00.00 a 24.00 hrs. H.L.V

ITORIO DE VENEZUELA:

DOS ORIENTALES: Nublado durante todo el día con áreas cubiertas, especialmente en la Cuenca Orinoco y en el Edo. Monagas. Tormentas locales y aisladas en las horas de anochecer. La a N de Anzoátegui y Sucre parcialmente nublado durante todo el día. Viento del E 5-10 kmh, a Costa N a mediodía del NE 10-15 kmh. Visibilidad 30 km. Temp.mín. en las zonas bajas 22-°, en la Guayana 15-17 C°. Temp.máx. 30-33 C°, y 27-29 C° respectivamente.

ADOS CENTRALES: En las Cordilleras y en la costa parcialmente nublado hasta mediodía. Nuo por la tarde y en la noche. Aislados chaparrones tormentoso que pueden ocurrir entre las y 1900 HLV. En los Llanos nublado por la mañana, cubierto por la tarde con chaparrones los. Viento en general del SE 5-10 kmh, a mediodía S-SE 15-20 kmh con rachas hasta 40-45 kmh. bilidad 20-30 km. Temp.mín 18-19 C°, Temp.máx. 31-33 C°.

DOS OCCIDENTALES: Nublado todo el día en los Llanos, en las partes S de los Andes y de Zu - Locales tormentas aisladas por la tarde. Parcialmente nublado en las horas tempranas y por añana en Yaracuy, Lara, Falcón y la parte N de Zulia, nublándose por la tarde. Aislados chaones tormentosos especialmente en Yaracuy y Lara. Viento en general del S 5-10 kmh, en Falcón a mediodía 30-40 kmh. Visibilidad 20 km. n la Costa N 30-50 km. Temp.mín. en las zonas bajas 22-25 C°, en los Andes 15-18 C°. Temp.máx. 32-35 C° y 24-27 C° resp.

S DE CARACAS

Capas de AC y CI en la madrugada. 2-4/8 CU base 1500m sNM por la mañana, aumentando por la e a 3-5/8 Cu base 1400m sNM con 2-4/8 AC y CI. Inclinación a una tormenta local entre las -1900 HLV. Nublado en la noche. Viento calma por la mañana, a mediodía rachas ligeras de va- direcciones. Visibilidad 15-20 km. Temp.mín. en el centro de Caracas 17 C°, máxima 28 C°.

S DE ARAGUA

os de SC y 2-4/8 AC y CI en la madrugada. Formación de 1-3/8 CU base 1500m sNM a 0800 HLV. diodía y por la tarde 4-6/8 CU base 1400m sNM con 3-5/8 Ac y CI. Posibilidad de que ocurra slado chaparrón tormentoso entre las 1500 y 1900 HLV. Viento del SE 5-10 kmh por la maña- reforzando a mediodía a 20-25 kmh con rachas locales de 40 kmh. Visibilidad 30 km. Temp.mín aracay 18 C°, Temp.máx. 32 C°.

CACION DE LA PREDICCION PARA MARACAY EL DIA 13 de Septiembre 83% EL PRONOSTICADOR A.W. Gil

so en el S.M.C.-

14 de septiembre

		CIELO					
	21.6	Parc. Nubl.		SE 3	---	?	16
	23.0	Parc. Nubl.		Calma	1014.3	----	18
	29.6	Parc. Nubl.		N 3	1011.7	----	25
	26.9	Nublado		Calma	---	6.0	22
	---	Nublado		E 18	1014.5	?	—
	16.1	Parc. Nubl.		Calma	---	----	15
	28.9	Parc. Nubl.		E 18	1012.5	----	25
	21.8	Parc. Nubl.		Calma	1011.5	2.0	17
	26.8	Nublado		N 5	1011.5	----	22
	27.0	Parc. Nubl.		SE 23	---	----	25
	20.8	Parc. Nubl.		NNE 3	---	----	15
	29.3	Parc. Nubl.		NE 7	1016.2	----	23
	25.2	Nublado		SE 18	1016.0	----	19

13 de septiembre 1.95

		CIELO	ESTADO DEL TIEMPO		PRESION MB RED NM	LLUVIA	
	26.4	Cubierto		Calma	1012.7	----	32
	32.8	Nublado		Calma	1008.9	----	34
	----	Nublado	Relámpagos	E 5	1011.3	21.7	—
	21.7	Cubierto		Calma	---	----	25
	28.6	Nublado		Calma	1009.3	----	3
	23.0	Despejado		Calma	---	----	3
	27.3	Nublado		Calma	1015.0	----	3
	27.0	Cubierto	Relámpagos	Calma	1013.0	----	3

13 de septiembre 1.950

		CIELO	ESTADO DEL TIEMPO			
	31.0	Cubierto	Bruma	SE 3	1013.8	
	34.0	Nublado		N 3	1010.9	
	26.0	Cubierto		Calma	---	
	----	Nublado		NE 5	1011.8	
	24.5	CUbierto		E 8	------	
	36.4	Nublado		SE 27	1011.8	
	26.2	Cubierto		S 7	1011.9	
	30.0	Nublado		Calma	1010.7	
	28.6	Parc.Nubl.		SE 5	----	
	27.3	Cubierto		E 18	1013.7	

OBSERVACIONES AEROLOGICAS (SONDEOS CON GLOBOS PILOTOS)
VIENTOS EN ALTURA (ESCALA 360° Y NUDOS).

Maracay 14-9-50	1200	---	40/01	130/02	100/10	110/08	120/11	110/11	110/13	130/12	130

ERIE A

ESTADOS UNIDOS DE VENEZUELA

SERVICIO DE METEOROLOGIA Y COMUNICACIONES DE LAS FUERZAS AEREAS

SECCION DE PREDICCION

o 1 N° 78 BOLETIN METEOROLOGICO DEL Viernes 15 de Septiembre A las 1300 H L V

INDICACIONES

ION DEL AIRES. Las líneas representan isobas trazadas de 2 en 2 mb

reas de alta presión (anticición)

reas de baja presión (ciclón)

PITACION

Areas con precipitación. (Continuas intermitentes)

Chaparrones

Lloviznas

Tormentas

Nieblas

Tromba

ES

Frente frio

Frente caliente

Onda del Este

Convergencia intertropical

Onda en formación

Linea de convergencia en la altura

Linea de precipitaciones

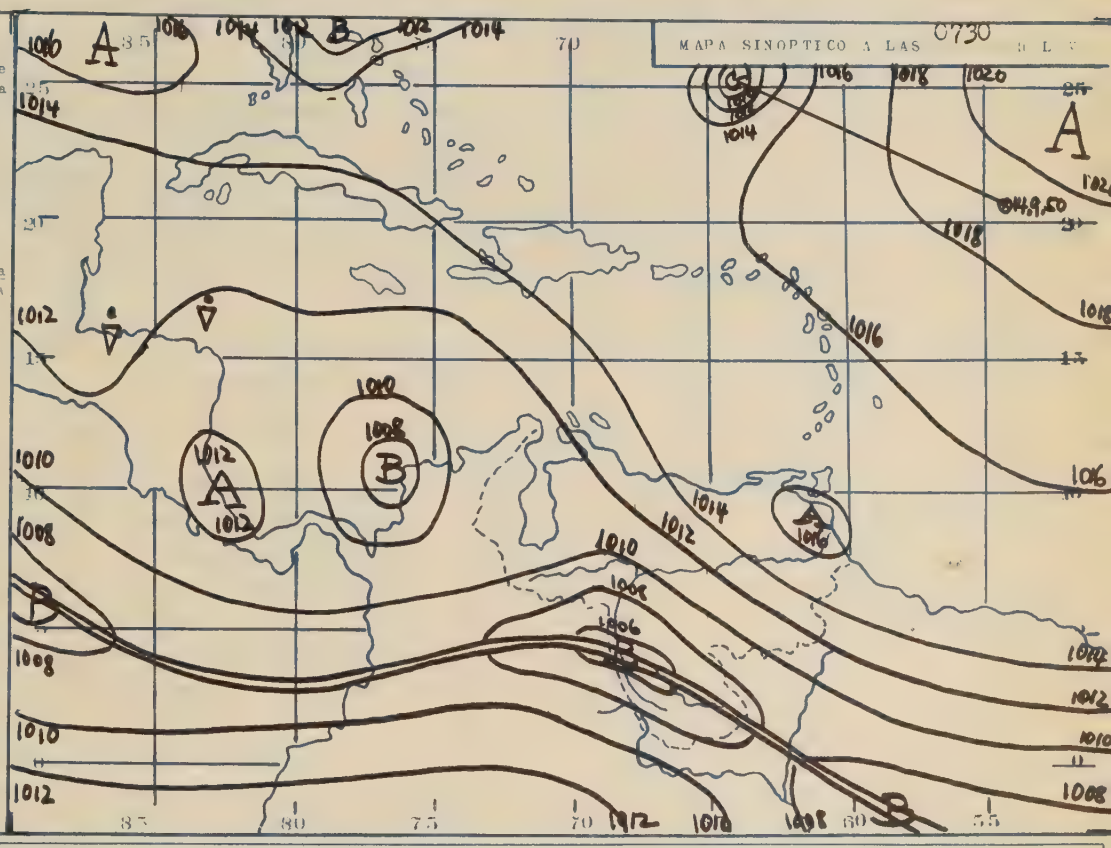

UACION GENERAL

gue la alta presión estacionada al NE del país y la corriente del SE en el Centro y Occidente ciclón tropical está a 25° N y 64° W moviéndose hacia Las Bermudas. Los vientos alcanzan una locidad de 110 kmh.

PO PROBABLE PARA EL Sabado 16 de Septiembre 1950 De 00.00 a 24.00 hrs. H.L.V

ITORIO DE VENEZUELA

STADOS ORIENTALES.- Nublado durante todo el día. Cubierto por la tarde en partes de la Cuenca del Orinoco y del Estado Monagas. Tormentas aisladas al anochecer. La Costa N parcialmente ublada todo el día. Viento del E 5-10 kmh, en la Costa N del NE 10-15 kmh. Visibilidad 20-0 km. Temp. min. en las Zonas Bajas 22-24 C°, en la Guayana 16-17 C°. Temp. max. 31-33 C° y 8-29 C° respectivamente.

STADOS CENTRALES.- En la Costa y en las Cordilleras nubosidad parcial en la madrugada y por a mañana. Nublándose a las 1100 HLV . Etapas cubiertas por la tarde. Nublado en la noche. Algunos chaparrones con caracter tormentoso que pueden ocurrir al atardecer. En los Llanos nublado o cubierto durante el día con chaparrones locales por la tarde. Viento del SE 5-10 kmh or la mañana, a mediodía del S a SE 10-15 kmh. Visibilidad 15-25 km. Temp. min. 19-20 C°, ax. 30-32 C°

STADOS OCCIDENTALES.- Parcialmente nublado en Yaracuy, Lara y Falcón hasta mediodía, nublado por la tarde y en la noche. Chaparrones aislados por la tarde. Nublado durante el día en os Andes y en Zulia. Tormentas locales en los alrededores del Lago de Maracaibo. Viento floo y variable, en la Costa de Falcón a mediodía 30-40 kmh del E. Visibilidad 20 km, en la Costa mas de 30 km. Temp. min. en las Zonas Bajas 22-25 C°, en los Andes 15-17 C°. Max. 33-35 C° 25-27 C° respectivamente, en Falcón 36-37 C°.

S DE CARACAS:

n la madrugada 3-5/8 AC y CI. 3-4/8 CU Base 1400 msNM por la mañana, aumentando a mediodía 4-6/8 CU base 1200 msNM con 5-7/8 AC y CI. Locales chaparrones tormentosos entre las 1400 1700 HLV. Nublado en la noche. Viento del SE 10 kmh, en los chaparrones de varias direcciones isibilidad 15 km, por la tarde menos de 10 km. Temp. min. en el Centro de Caracas 18 C°, emp. max. 27 C°.

S DE ARAGUA

arias capas de AC y CI en la madrugada con trazas de SC en las sierras. Formación de 1-3/8 U base 1300 msNM por la mañana aumentando a las 1100 HLV a 4-5/8 CU base 1200 msNM con 5-7/8 C y CI. Chaparrones aislados que ocurren especialmente entre las 1300 a 1500 y 1700 a 1900 HLV os últimos de caracter tormentoso . Nublado en la noche. Viento del SE 5-10 kmh, reforzándose mediodía del SE a S 15-25 kmh. Visibilidad 20-25 km. Temp. min. en Maracay 19 C°, max. 31 C°.

ICACION DE LA PREDICCION PARA MARACAY EL DIA 14 de Septiembre 98% EL PRONOSTICADOR A.W. gol.

so en el S.M.C.

15 de Septiembre

			CIELO		VIENTO			
		19.2	Nublado		SE 7	-		17.
		23.4	Nublado		E 3	1014.4	6.0	1
		27.5	Parc. Nubl.	Bruna	Calma	7011.2	-	26
		26.0	Parc. Nubl.		Calma	-	-	23
		-	Nublado		Calma	1014.6		-
		17.8	Parc. Nubl.		Calma	-	11.0	16
		26.5	Parc. Nubl.		ESE 31	1012.6	-	25
		22.2	Parc. Nubl.		Calma	1011.5	-	19
		25.0	Parc. Nubl.		S 16	1011.7	-	23
		27.0	Nublado		SW 8	-	-	24
		19.6	Despejado		Calma	-	0.4	15
		29.6	Parc. Nubl.		Calma	1013.4	-	24
		25.2	Parc. Nubl.		E 2	1015.1	-	19

14 de Septiembre 1.950

			CIELO	ESTADO DEL TIEMPO		PRESION MB. AED NM	LLUVIA	
		26.0	Nublado	Relampagos	E 3	1011.7	-	32
		32.1	Parc. Nubl.		N 8	1009.1	-	36
		-	Parc. Nubl.	Relámpagos	E 5	1011.1	-	-
		22.2	Cubierto		WSW 14	-	-	27
		29.3	Casi Desp.		ESE 26	1011.0	-	38
		26.0	Nublado	Tormenta	Calma	1009.2	-	33
		30.8	Nublado		S 8	1011.5	-	34
		23.0	Parc. Nubl.		Calma	-	-	29
		26.6	Nublado	Relampagos	Calma	1012.9	-	32

14 de Septiembre 1.950

			CIELO	ESTADO DEL TIEMPO			
	CAGIGAL	28.4	Nublado		SE 18	-	
		31.6	Parc. Nubl.		S 27	1012.3	
		35.0	Parc. Nubl.		E 13	1009.8	
3	AEROPUERTO LA GUAIRA						
		30.6	Nublado		Calma	-	
10		-	Parc. Nubl.		ENE 14	1010.9	
		26.2	Nublado		SW 14	-	
		37.0	Parc. Nubl.		SE 27	1010.6	
		27.8	Nublado		SE 14	1010.2	
		32.4	Parc. Nubl.		N 3	1008.7	
	SAN ANTONIO	32.5	Parc. Nubl.		SE 27	1012.3	
		28.0	Nublado		SSE 16	-	
		31.0	Parc. Nubl.		E 3	1014.2	
		32.0	Nublado		SE 3	1012.7	

OBSERVACIONES AEROLOGICAS (SONDEOS CON GLOBOS PILOTO)
VIENTOS EN ALTURA (ESCALA 360° Y NUDOS).

ESTACION	HORA TMG	300 m.	600 m.	900 m.	1.200 m.	1.500 m.	1.800 m.	2.100 m.	2.400 m.	2.700 m.	3.
Maracay 15.9.50	1200	--	20/03	230/03	90/10	120/11	110/10	140/10	150/13	140/17	-

PROFESOR E. M. C.

ME A

ESTADOS UNIDOS DE VENEZUELA

SERVICIO DE METEOROLOGIA Y COMUNICACIONES DE LAS FUERZAS AEREAS

SECCION DE PREDICCION

D 1 N° 79 BOLETIN METEOROLOGICO DEL Sábado 16 de Septiembre A las 1300 H L V

IN DICACIONES:

N DEL AIRES. Las líne as representan isoba azadas de 2 en 2 mb.

eas de alta presión. (anticiclón).

eas de baja presión. (ciclón)

ITACION.

Areas con precipita ción. (Continuas in termitentes).

Chaparrones.

Lloviznas.

Tormentas.

Nieblas.

Tromba

S

Frente frio.

Frente caliente

Onda del Este.

Convergencia inter tropical.

Onda en formación.

Linea de convergen cia en la altura.

Linea de precipita ciones.

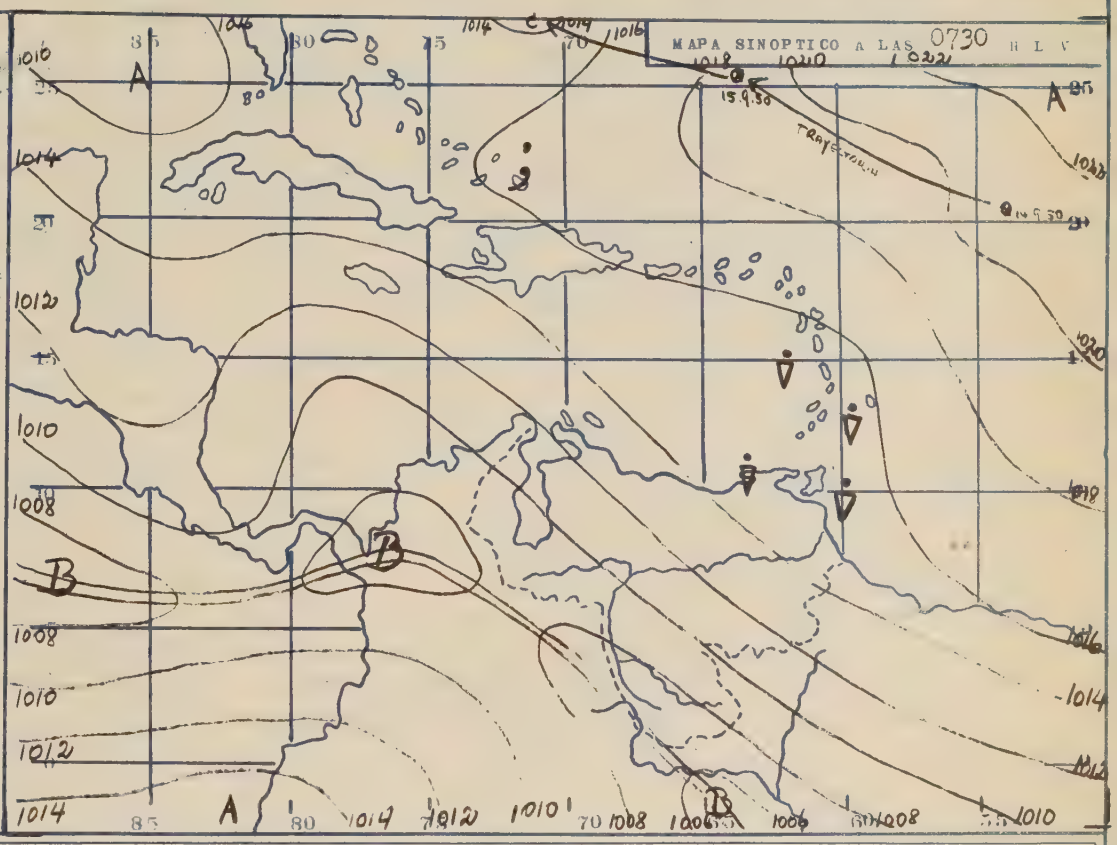

ACION GENERAL

la la corriente del SE desde la Costa del Brasil haciala Costa Oriental de Méjico. Sigue la a presión en el NE del País. El ciclón tropical está situado al SE de las islas Bermudas a- ando esas el día 17 de Septiembre.

O PROBABLE PARA EL Domingo 17 de Septiembre 1950 De 00.00 a 24.00 hrs. H.L.V.

TORIO DE VENEZUELA:

ADOS CENTRALES: Nublado en la madrugada y por la mañana. Cubierto por la tarde en la Cen- l Orinoco y en el Estado Monagas con chaparrones aislados por la tarde y al anochecer, los inos de carácter tormentoso. La Costa Norte parcialmente nublado todo el día. Viento del E- 5-10 kmh, en la Costa a mediodía del NE 10-15 kmh. Visibilidad 20-30 km. Temp. Mín en las zo bajas 22-25 C°, en la Guayana 16-17 C°. Temp. Máx. 32-34 C° y 27-29 C° respectivamente.

ADOS SEPTENTRIONALES: Nublado hasta mediodía. Corta etapa parcialmente nublado al amanecer en la ta y en las Cordilleras. Cubierto por la tarde , locales chaparrones entre las 1300-1700 HLV lado en la noche. Viento por la mañana flojo del E, por la tarde del SE-S 15-20 kmh con ra- s de 30 kmh a mediodía. Visibilidad 25 km por la mañana, 10-15 km por la tarde. Temp. Mín 21 C°, Temp. Máx. 30-31 C°.

ADOS OCCIDENTALES: Nublado o cubierto todo el día en las Cuestas SE de los Andes, en los nos y en Yaracuy. Chaparrones locales por la tarde. En las demás partes parcialmente nubla- en la madrugada y por la mañana, nublándose a mediodía y por la tarde. Chaparrones tormento y aislados que ocurren especialmente en los alrededores del Lago de Maracaibo y en Lara. nto en general del SE 10 kmh, en la Costa de Falcón a mediodía 30-40 kmh. Visibilidad 10-15 en Falcón y en Zulia 30 km. Temp. Mín. en las zonas bajas 23-25 C°, en los Andes 16-18 C°. p. Máx. 32-34 C°, y 24-27 C° respectivamente, en Falcón 35-36 C°.

S DE CARACAS:

/8 SC base 1200 m sNM y 5-7/8 AC y CI en la madrugada. Formación de 3-5/8 CU base 1400 m sNM. 4-6/8 AC y CI por la mañana. A mediodía 5-6/8 CU base 1300 m sNM con 4-6/8 AC y CI, casual- te 6-8/8 CU base 1200 m sNM. Locales chaparrones aislados que ocurren especialmente entre 1200-1400 HLV y 1600-1800 HLV. Nublado en la noche. Viento flojo y variable, por la tarde as ligeras de varias direcciones. Visibilidad 10 km. Temp. Mín. en el Centro de Caracas 19C°. p. Máx. 26 C°.

S DE ARAGUA

ias capas de SC, AC y CI en la madrugada. Después de corta etapa parcialmente nublado en las as de amanecer desarrollo de 3-5/8 CU base 1400 m sNM con 4-6/8 AC y CI. A mediodía y por la de 4-6/8 CU base 1200 m sNM con 6-8/8 AC y CI. Algunos chaparrones locales y ligeros entre 1300-1500 y 1700-1800 HLV. Nublado en la noche. Viento por la mañana flojo y variable, por tarde del SE- S 15-20 kmh, nublado a mediodía. Visibilidad 20 km por la mañana, 10 km por la de. Temp. Mín. en Maracay 20 C°, Temp. Máx. 30 C°.

ICACION DE LA PREDICCION PARA MARACAY EL DIA 15 de Septiembre 80% EL PRONOSTICADOR A.W.Goc

OBSERVACIONES A LAS 07:30 H.L.V. (12:00 T.M.G.) FECHA 16 de Septiembre

		TEMPERATURA °C	CIELO	ESTADO DEL TIEMPO	VIENTO KMH	PRESION MB RED NM	LLUVIA 24 HRS mm	TE MAX
		20.6	Nublado		SE 7	-	7.6	18
		24.2	Cubierto		Calma	1013.9	0.2	
		29.6	Parc. Nubl.		NE 3	1011.2	-	2
		25.0	Nublado		Calma	-	4.0	2
		-	Nublado		E 8	1014.1	-	
		28.6	Parc. Nubl.		ESE 25	1013.0	-	2
		21.2	Cubierto		E 3	1012.0	0.3	1
		27.4	Cubierto		SE 23	1013.2	-	2
		23.4	Parc. Nubl.		E 14	-	-	1
		29.7	Nublado		E 10	1016.3	-	2
		25.8	Nublado		E 8	1015.5	-	1

OBSERVACIONES A LAS 07:30 H.L.V. (12:00 T.M.G.) FECHA 15 de Septiembre 1.950

		TEMPERATURA °C	CIELO	ESTADO DEL TIEMPO	VIENTO KMH	PRESION MB RED NM	LLUVIA 24 HRS mm	TE MAX
	CAGICAL							
		24.2	Cubierto		Calma		0.2	3
	MARACAIBO	32.6	Nublado		NE 3	1008.2	-	3
		25.0	Cubierto		Calma	-	3.0	3
		-	Parc. Nubl.	Relámpagos	E 12	1009.1	-	
		28.8	Nublado		E 27	1010.0	-	3
		30.4	Nublado		SE 33	-	-	
		23.3	Nublado	Relámpagos	Calma	-	-	2
		28.2	Nublado		Calma	1012.9	-	
		26.0	Parc. Nubl.		E 7	1011.5	-	

OBSERVACIONES A LAS 13:30 H.L.V. (18:00 T.M.G.) FECHA 15 de Septiembre 1.950

		TEMPERATURA	CIELO	ESTADO DEL TIEMPO	VIENTO K.H.	PRESION MB. RED NM.	
	CA ACAS (Obs. CAGICAL	25.6	Nublado		SE 25	-	
	MARACAY	28.4	Cubierto	Chaparrón	W 2	1012.5	
402	MARACAIBO	32.4	Parc. Nubl.		NE 14	1009.1	
3	VALOPETIA LA GUAIRA						
	MATURIN	33.0	Nublado		Calma	-	
105	CIUDAD BOLIVAR	-	Parc. Nubl.		ENE 5	1010.0	
		25.8	Nublado		WSW 3	-	
		36.7	Parc. Nubl.		SW 18	1010.1	
		29.6	Cubierto		SW 7	1008.1	
		31.6	Parc. Nubl.		E 5	1008.7	
	SAN ANTONIO	32.0	Parc. Nubl.		SE 23	-	
	SANTA ELENA						
		31.1	Parc. Nubl.		E 3	1013.8	
113	TUMEREMO	33.0	Nublado		Calma	1014.3	

OBSERVACIONES AEROLOGICAS (SONDEOS CON GLOBOS PILOTO)
VIENTOS EN ALTURA (ESCALA 300° Y NUDOS).

ESTACION	HORA TMG	300 m	600 m	900 m	1.200 m	1.500 m.	1.800 m.	2.100m.	2.400 m.	2.700 m.	3.0
Maracay: 16-9-50	1200	-	90/03	80/05	100/08	120/11					

RIE A

ESTADOS UNIDOS DE VENEZUELA

SERVICIO DE METEOROLOGIA Y COMUNICACIONES DE LAS FUERZAS AEREAS

SECCION DE PREDICCION

1 N° 80 BOLETIN METEOROLOGICO DEL Domingo 17 de Septiembre A las 1300 H.L.V.

INDICACIONES:

N DEL AIRES: Las líneas representan isobaras de 2 en 2 mb.

reas de alta presión. (anticiclón)

reas de baja presión (ciclón)

PITACION:

Areas con precipitación. (Continuas intermitentes).

Chaparrones

Lloviznas.

Tormentas.

Nieblas.

Tromba

S:

Frente frio.

Frente caliente

Onda del Este.

Convergencia intertropical.

Onda en formación.

Linea de convergencia en la altura.

Linea de precipitaciones.

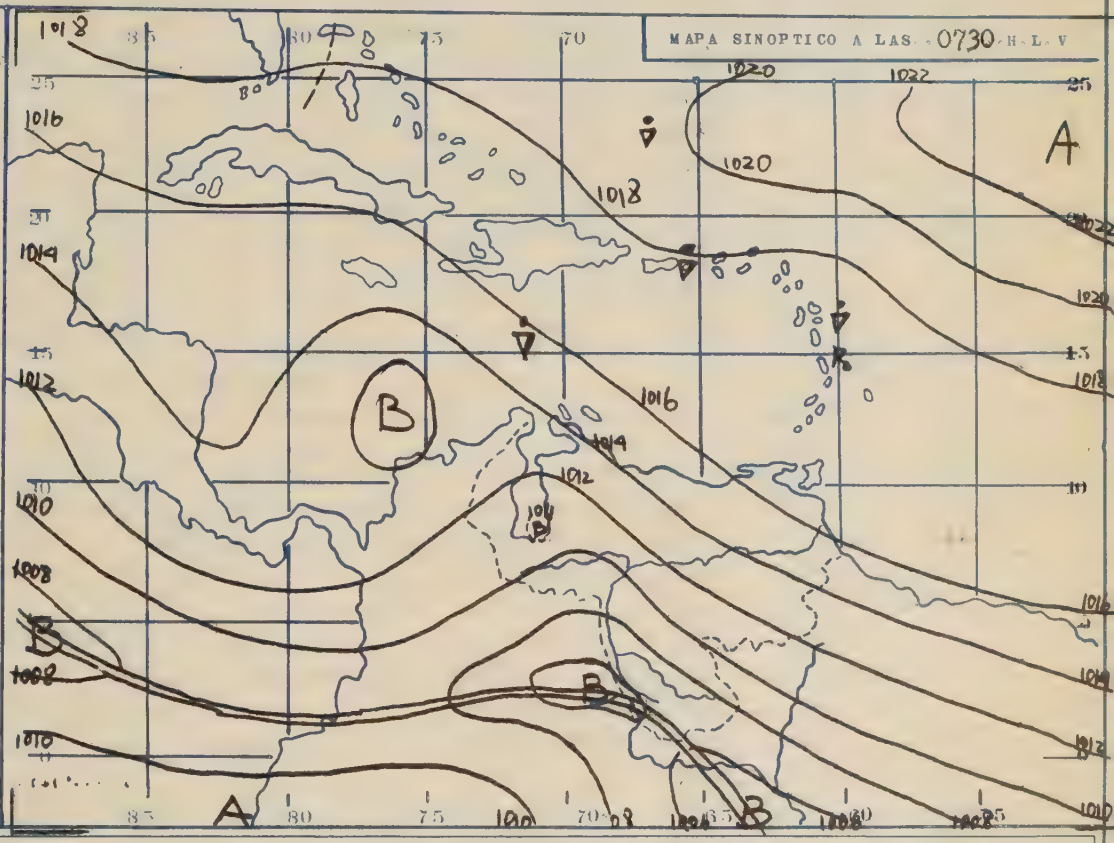

ACION GENERAL

que la situación general de los días anteriores, reforzándose todavía la influencia anticiclónica.

O PROBABLE PARA EL Lunes 18 de Septiembre 1950 De 00.00 a 24.00 hrs. H.L.V

TORIO DE VENEZUELA:

ESTASOS ORIENTALES: Nublado durante todo el día. Areas con poca nubosidad en el extremo S de Guayana y en la Costa N, especialmente en la del Estado Anzoátegui. Aisladas tormentas nocturnas que ocurren especialmente en la Cuenca del Orinoco y cerca del Golfo de Paria. Viento general del E 5-10 kmh. Visibilidad 30 km. Temp. Mín. en las zonas bajas 23-25 C°, en la Guayana 14-17 C°. Temp. Máx. 33-35 C° y 28-30 C° respectivamente.

ESTADOS CENTRALES: En la Costa y en las Cordilleras nubosidad parcial en la madrugada y por la mañana. Nublado por la tarde. Probables tormentas aisladas en las horas de anochecer. Aclarando después. En los Llanos nublado o cubierto con chaparrones muy aislados por la tarde. Viento por la mañana flojo del SE, por la tarde del S-SE 15-25 kmh con rachas hasta 35 kmh a mediodía. Visibilidad 20-30 km. Temp. Mín. 18-19 C°, Temp. Máx. 32-34 C°.

ESTADOS OCCIDENTALES: Nublado o cubierto todo el día en los Llanos, en los Andes y en Zulia. Locales chaparrones tormentosos al atardecer. Parcialmente nublado hasta mediodía en Yaracuy y Falcón, nublándose por la tarde. Tormentas aisladas al anochecer. Viento flojo y variable en los Andes y en Zulia, en las demás partes del E 10 kmh, en la Costa de Falcón a mediodía 25-35 kmh con rachas hasta 50 kmh. Visibilidad 25-35 km, en la Costa N 35-50 km. Temp. Mín. en las zonas bajas 22-24 C°, en los Andes 14-16 C°. Temp. Máx. 34-36 C° y 25-27 C° respectivamente, en Falcón 36-38 C°.

S DE CARACAS:

4/8 CI en la madrugada. Desarrollo de 2-3/8 CU base 1500 m sNM después de las 0700 HLV que aumentan a las 1200 HLV a 3-5/8 CU base 1400 m sNM con 2-4/8 AC y CI. Casualmente en las horas de anochecer 3-4/8 CB base 1200 m sNM y posibilidad de que ocurra una tormenta aislada. Aclarando la noche. Viento calma, a mediodía algunas rachas ligeras de varias direcciones. Visibilidad km. Temp. Mín. en el Centro de Caracas 18 C°, Temp. Máx. 28 C°.

S DE ARAGUA

asi despejado en la madrugada. Formación de 2-4/8 CU base 1600 m sNM por la mañana. Por la tarde 3-5/8 CU base 1500 m sNM con 2-4/8 AC y CI. Inclinación a una tormenta aislada o un chaparrón tormentoso entre las 1700-1900 HLV. Aclarando después. Viento flojo y variable por la mañana, reforzando del S-SW 20-25 kmh con locales rachas de 35 kmh. Visibilidad 20-30 km. Temp. Mín. Maracay 18 C°, Temp. Máx. 33 C°.

ICACION DE LA PREDICCION PARA MARACAY EL DIA 16 de Septiembre 76% EL PRONOSTICADOR A.W. Gol

OBSERVACIONES A LAS 07:00 H.L.V. (12.00 T.G) FECHA 17 de Septiembre 1950

		TEMPERATURA C°	CIELO	ESTADO DEL TIEMPO	VIENTO KMH	PRESION MB RED NM	LLUVIA 24 HRS mm	TEM MAXIM
	[illegible]	19.6	Parc. Nubl.		S 3	-	?	1
[illegible]	[illegible]	23.0	Nublado		Calma	1014.7	0.2	1
	[illegible]	27.6	Nublado		NNE 3	1012.6	-	2
	[illegible]							
	[illegible]	26.0	Nublado		Calma	-	8.0	2
[illegible]	CIUDAD [illegible]	-	Parc. Nubl.		E 12	1014.1	-	-
	[illegible]	16.2	Cubierto		Calma	-	10.0	1
	[illegible]	28.4	Nublado		E 18	1014.6	-	2
	[illegible]	21.0	Nublado		Calma	1012.3	1.0	1
	[illegible]	25.6	Cubierto		Calma	1010.9	-	2
[illegible]	[illegible]	28.0	Nublado		S 14	-	-	2
[illegible]	[illegible]	19.6	Parc. Nubl.		Calma	-	-	1
412	GUIRIA	28.0	Nublado		E 14	1016.3	-	2
[illegible]		25.0	Cubierto		E 10	1015.7	-	1

OBSERVACIONES A LAS 1[illegible]:00 H.L.V. ([illegible].00 T.G) FECHA ..... 16 de Septiembre ..... 1.950.

		TEMPERATURA C°	CIELO	ESTADO DEL TIEMPO	VIENTO KMH	PRESION MB RED NM	LLUVIA 24 HRS mm	TEM MAXIM
	[illegible] CAPITAL)							
[illegible]	[illegible]	22.3	Cubierto		Calma	1012.8	0.1	2
[illegible]	MARACAIBO	30.2	Nublado		NNW 8	1008.5	-	3
[illegible]	[illegible]							
	[illegible]	25.0	Nublado		N 3	-	8.0	1
	[illegible]	-	Parc. Nubl.		ENE 5	1009.8	-	-
[illegible]	[illegible]	20.0	Cubierto		Calma	-	-	2
	[illegible]	27.6	Parc. Nubl.		E 27	1012.0	-	3
[illegible]	[illegible]							
[illegible]	[illegible]	26.2	Nublado		Calma	1008.3	-	3
[illegible]	[illegible]	29.1	Cubierto		SE 23	-	-	3
[illegible]	[illegible]	23.6	Parc. Nubl.		Calma	-	-	3
	[illegible]	29.0	Nublado		N 8	1013.1	-	3
[illegible]	[illegible]	26.6	Parc. Nubl.		NE 2	1012.0	-	3

OBSERVACIONES A LAS 10:30 H.L.V. (18.00 T.G) FECHA .....16 de Septiembre .. 1 950

		TEMPERATURA C°	CIELO	ESTADO DEL TIEMPO	VIENTO KMH	PRESION MB RED NM	
	[illegible] CAPITAL	25.6	Nublado		E 18	-	
[illegible]	[illegible]	22.0	Cubierto	Lloviźna	NE 10	1014.0	
[illegible]	MARACAIBO	34.8	Nublado		ENE 3	1010.6	
403	MAIQUETIA LA GUAIRA	30.4	Nublado		NW 18	-	
404	MATURIN	26.0	Cubierto		[illegible] 7	-	
405	CIUDAD BOLIVAR	-	Parc. Nubl.		E 8	1010.5	
[illegible]	MERIDA	25.0	Nublado		SW 3	-	
[illegible]	[illegible]	36.3	Parc. Nubl.		S 2	1010.9	
[illegible]	[illegible]	26.8	Nublado		S 7	1010.5	
[illegible]	[illegible]	28.0	Cubierto		Calma	1009.6	
[illegible]	SAN ANTONIO	32.0	Nublado		SE 14	-	
[illegible]	SANTA ELENA	26.0	Nublado		E 14	-	
412	GUIRIA	30.6	Nublado		E 8	1013.9	
413	TUMEREMO	31.8	Cubierto		SE 18	1012.0	

OBSERVACIONES AEROLOGICAS (SONDEOS CON GLOBOS PILOTO
VIENTOS EN ALTURA (ESCALA 300° Y NUBOS).

ESTACION	HORA TMG	300 m	600 m	900 m	1.200 m	1.500 m	1.800 m	2.100m.	2.400 m	2.700 m	3.00[illegible]
[illegible]; 17-9-50	1[illegible]00	-	1[illegible]0/0[illegible]	140/01	10[illegible]/11	1[illegible]0/1[illegible]	110/11	10[illegible]/10	110/13	90/10	90

ARMA A

ESTADOS UNIDOS DE VENEZUELA

SERVICIO DE METEOROLOGIA Y COMUNICACIONES DE LAS FUERZAS AEREAS

SECCION DE PREDICCION

N° 81 BOLETIN METEOROLOGICO DEL Lunes 18 de Septiembre A LAS 1300 H.L.V.

INDICACIONES:

N DEL AIRE: Las lineas representan isobarazadas de 2 en 2 mb.

Areas de alta presion (anticiclon).

Areas de baja presion (ciclon).

PITACION:

Areas con precipitacion.

Chaparrones

Lloviznas

Tormentas

Nieblas

Tromba

S:

Frente frio

Frente caliente

Onda del Este

Convergencia intertropical.

Onda en formacion

Linea de convergencia en altura.

Linea de precipitaciones.

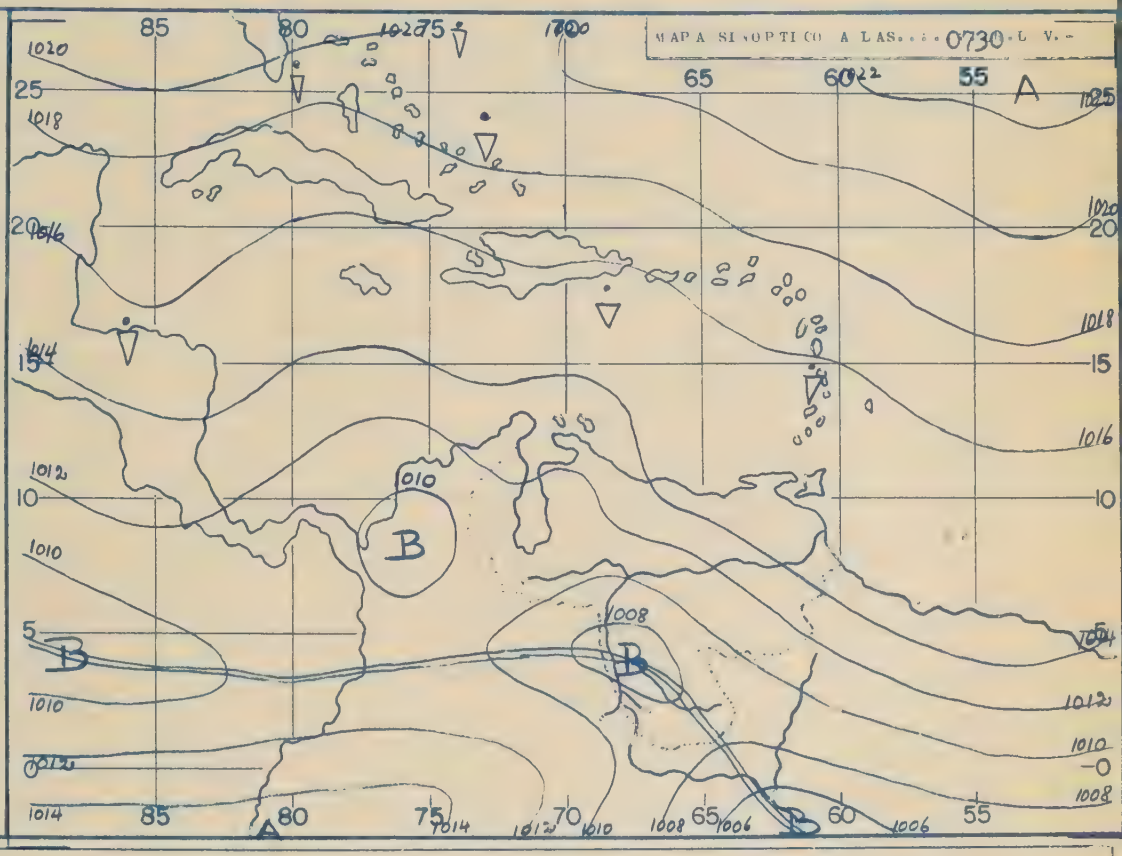

ACION GENERAL:

gue la situación general de ayer: la corriente del E. que sopla desde la Costa de Brasil hasta l costa Oriental de Méjico

PO PROBABLE PARA EL Martes 19 de Septiembre 1950 De 00.00 a 24.00 horas H.L.V.

RITORIO DE VENEZUELA

TADOS ORIENTALES: Nublado durante todo el día con etapas cubiertas por la tarde en la Cuenca del inoco y en el Golfo de Paria. Chaparrones aislados por la tarde. Nubosidad parcial en la Costa de zoategui. Viento del E 5-10 kmh. Visibilidad 20 km, en la Costa Norte más de 30 km. Temp.mín en zonas bajas 21-23 C° en la Guayana 17-18C°. Temp,máx 31-35 C° y 27-29 C° respectivamente.

TADOS CENTRALES: En la Costa y en las Cordilleras nubosidad parcial hasta mediodía. Nublado por tarde. Probables chaparrones, algunos de carácter tormentosos, en las horas de anochecer. En los anos cubierto o nublado, lloviznas aisladas al amanecer, chaparrones locales por la tarde. Vien calma por la mañana, a mediodía del SE 10-15 kmh con locales rachas ligeras. Visibilidad 25-30 . Temp.mín. 18-20 C°, temp.máx 31-33 C°.

TADOS OCCIDENTALES: Nublado o cubierto durante el día en los Llanos, en Los Andes y en Zulia. Cha rrones aislados por la tarde. Parcialmente nublado en la madrugada en Yaracuy y Falcón. Nublado rante el día. Tormentas locales que ocurren especialmente en la Costa de Falcón. Viento del SE 10 kmh, en la Costa de Falcón 20-30 kmh. Visibilidad 15-30 km, locales neblinas en los Andes, en lcón 30-40 km. Temp.mín. en las zonas bajas 23-25 C°, en los Andes 15-17 C°. Temp.máx. 33-36 C° 25-27 C° respectivamente.

LES DE CARACAS:

4/8 CI en la madrugada. Desarrollo de 2-4/8 CU base 1400m sNM por la mañana. Por la tarde 4-6/8 base 1300m sNM con 2-4/8 AC y CI. Posibilidad de un aislado chaparrón tormentoso en las horas anochecer. Aclarando en la noche. Viento calma por la mañana, a mediodía rachas ligeras de va s direcciones . Visibilidad 15-20 km. Temp.mín en el centro de Caracas 17 C°, temp.máx. 29 C°.

LES DE ARAGUA

-3/8 SC base 1500m sNM con aisladas capas de AC y CI en la madrugada. Formación de 3-4/8 CU base 00m sNM después de las 0800 HLV. Por la tarde 3-5/8 CU base 1400m sNM con 4-6/8 AC y CI. Proba le chaparrón tormentoso en las horas de anochecer. Aclarando en la noche. Viento calma por la ma ana, a mediodía reforzándose de varias direcciones con rachas ligeras. Visibilidad 20-30 km. Temp ín. en Maracay 19 C°, máx 32 C°.

IFICACION DE LA PREDICCION PARA MARACAY EL DIA 17 de Septiembre 96% EL PRONOSTICADOR A.W. Gol.

[illegible]	[illegible]	[illegible]	[illegible]	[illegible]	[illegible]	[illegible]	[illegible]	[illegible]
[illegible]	[illegible]	[illegible]	[illegible]	[illegible]	[illegible] 1	[illegible]	[illegible]	[illegible]
[illegible]	[illegible]	[illegible]	[illegible]	[illegible]	C a l m a	[illegible]	[illegible]	[illegible]
[illegible]	[illegible]	[illegible]	[illegible]	[illegible]	[illegible] 3	[illegible]	[illegible]	[illegible]
[illegible]	[illegible]	[illegible]	[illegible]	[illegible]				
[illegible]	[illegible]	[illegible]	[illegible]	[illegible]	Calma	[illegible]	[illegible]	[illegible]
[illegible]	[illegible]	[illegible]	[illegible]	[illegible]	E 14	[illegible]	[illegible]	[illegible]
[illegible]	[illegible]	[illegible]	[illegible]	[illegible]	Calma	[illegible]	[illegible]	[illegible]
[illegible]	[illegible]	[illegible]	[illegible]	[illegible]	E 25	[illegible]	[illegible]	[illegible]
[illegible]	[illegible]	[illegible]	[illegible]	[illegible]	SE 3	[illegible]	[illegible]	[illegible]
[illegible]	[illegible]	[illegible]	[illegible]	[illegible]				
[illegible]	[illegible]	[illegible]	[illegible]	[illegible]	S 8	[illegible]	[illegible]	20
[illegible]	[illegible]	[illegible]	[illegible]	[illegible]				
[illegible]	[illegible]	[illegible]	[illegible]	[illegible]	E 10	[illegible]	[illegible]	[illegible]
[illegible]	[illegible]	[illegible]	[illegible]	[illegible]	[illegible] 10	[illegible]	[illegible]	21
[illegible]	[illegible]	[illegible]	[illegible]	[illegible]				

[illegible] (Lugo TSC) Fecha. 17 de septiembre [illegible]

				ESTADO DEL CIELO	VIENTO KMH	PRESION mb. red a NM.	[illegible]	TEMP
[illegible]	[illegible]	[illegible]	[illegible]					
[illegible]	[illegible]	[illegible]	[illegible]		Calma	1012.8	11.0	31
[illegible]	[illegible]	[illegible]	[illegible]		[illegible] 3	[illegible]	--	35
[illegible]	[illegible]	[illegible] 4	[illegible]		SE 2	------	[illegible]	?
[illegible]	[illegible]	[illegible]	Cerc.Nubl.		[illegible]	------	--	33
[illegible]	[illegible]	[illegible]	[illegible]		E 3	[illegible]	--	--
[illegible]	[illegible]	[illegible]	[illegible]		Calma	------	--	24
[illegible]	[illegible]	[illegible]	[illegible]		E 27	1011.8	--	36
[illegible]	[illegible]	[illegible]	[illegible]					
[illegible]	[illegible]	[illegible]	[illegible]					
[illegible]	[illegible]	[illegible]	Cubierto		SE 11	------	--	35
[illegible]	[illegible]	[illegible]	Nublado		[illegible]	------	2.0	29
[illegible]	[illegible]	[illegible]	[illegible]		[illegible]	[illegible]	--	31
[illegible]	[illegible]	[illegible]	[illegible]		[illegible]	[illegible]	--	33
[illegible]	[illegible]	[illegible]	[illegible]					

[illegible] 19[illegible]

				ESTADO DEL CIELO	VIENTO KMH	[illegible]	Metro de la Radio [illegible]
[illegible]	[illegible]	[illegible]	[illegible]		SE 25	------	
[illegible]	[illegible]	[illegible]	[illegible]	Despejado	[illegible] 5	1013.1	
[illegible]	[illegible]	[illegible]	[illegible]				
[illegible]	[illegible]	[illegible]	[illegible]				
[illegible]	[illegible]	[illegible]	[illegible]		Calma	------	
[illegible]	[illegible]	[illegible]	[illegible]		NE 3	[illegible]	
[illegible]	[illegible]	[illegible]	[illegible]				
[illegible]	[illegible]	[illegible]	[illegible]				
[illegible]	[illegible]	[illegible]	[illegible]				
[illegible]	[illegible]	[illegible]	[illegible]		Calma	[illegible]	
[illegible]	[illegible]	[illegible]	[illegible]				
[illegible]	[illegible]	[illegible]	[illegible]				
[illegible]	[illegible]	[illegible]	[illegible]		Calma	[illegible]	
[illegible]	[illegible]	[illegible]	[illegible]		[illegible]	[illegible]	
[illegible]	[illegible]	[illegible]	[illegible]				

OBSERVACIONES AEROLOGICAS (SONDEOS CON GLOBOS PILOTOS)

VIENTOS EN ALTURA (ESCALA 360° N NUDOS)

[illegible]	[illegible]	[illegible]	[illegible]	[illegible]	[illegible]	[illegible]	[illegible]	[illegible]	[illegible]	[illegible]	[illegible]
[illegible]	[illegible]	—	[illegible]	[illegible]	[illegible]	[illegible]	[illegible]	[illegible]	[illegible]	[illegible]	[illegible]
[illegible]	[illegible]	[illegible]	[illegible]	[illegible]	[illegible]	[illegible]	[illegible]	[illegible]	[illegible]	[illegible]	[illegible]
[illegible]	[illegible]	[illegible]	[illegible]	[illegible]	[illegible]	[illegible]	[illegible]	[illegible]	[illegible]	[illegible]	[illegible]
[illegible]	[illegible]	[illegible]	[illegible]	[illegible]	[illegible]	[illegible]	[illegible]	[illegible]	[illegible]	[illegible]	[illegible]

FORMA A

ESTADOS UNIDOS DE VENEZUELA

SERVICIO DE METEOROLOGIA Y COMUNICACIONES DE LAS FUERZAS AEREAS

SECCION DE PREDICCION

N° 82 BOLETIN METEOROLOGICO DEL Martes 19 de Septiembre A LAS 1300 H.L.V.

INDICACIONES:

N DEL AIRE: Las lineas representan isobazadas de 2 en 2 mb.

= Areas de alta presion (anticiclon).

= Areas de baja presion (ciclon).

PITACION:

= Areas con precipitacion.

= Chaparrones

= Lloviznas

= Tormentas

= Nieblas

= Tromba

S:

= Frente frio

= Frente caliente

= Onda del Este

= Convergencia intertropical.

= Onda en formacion

= Linea de convergencia en altura.

= Linea de precipitaciones.

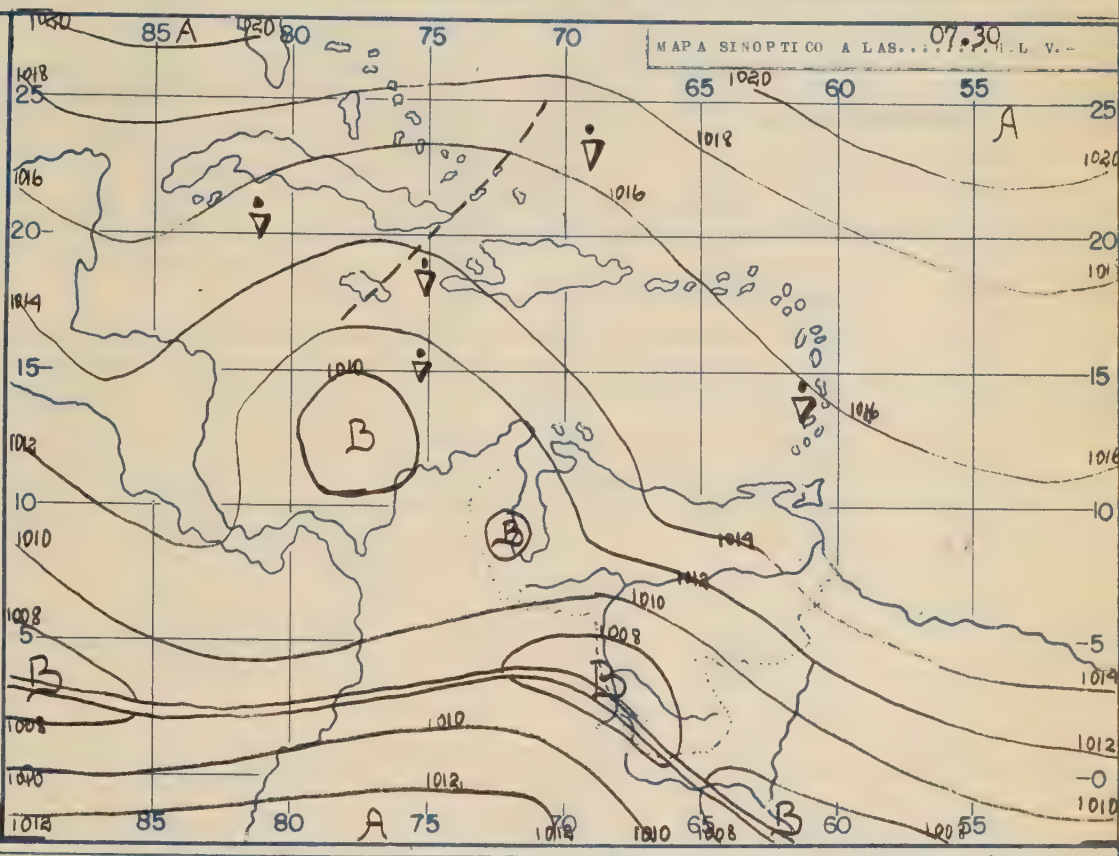

ACION GENERAL:

que todavia la corriente del SE sobre el pais. La influencia anticiclónica ha alcanzado su máio. El hundimiento tropical con su baja presión en el S del país está moviéndose al N.

PO PROBABLE PARA EL Miercoles 20 de Septiembre 1950 De 00.00 a 24.00 horas H.L.V.

ITORIO DE VENEZUELA

ADOS ORIENTALES: Nublado en la madrugada y por la mañana. Cubierto en la Guayana y en la Cuen del Orinoco por la tarde. Chaparrones locales al atardecer. La Costa N parcialmente nublado do el tiempo. Viento del E 10 kmh. Visibilidad 20-30 km. Temp. min. en las Zonas Bajas 22-24 C°; la Guayana 16-18 C°. Temp. max. 31-33 C° y 27-28 C° respectivamente.

ADOS CENTRALES: En la Costa y en las Cordilleras nubosidad parcial hasta mediodía, nublado por tarde y en la noche. Algunos chaparrones locales en las horas de mediodía. En los Llanos nudo, lloviznas locales en la madrugada, chaparrones aislados al atardecer. Viento flojo y vable, a mediodía y por la tarde del S-SW 10-15 kmh con locales rachas ligeras. Visibilidad 20 , por la tarde 10-15 km. Temp. min. 19-20 C°, Temp. max. 30-32 C°.

ADOS OCCIDENTALES: Nublado durante todo el día. Tormentas aisladas en los Andes, en Zulia y rca de la Costa de Falcón. Chaparrones locales por la tarde en Yaracuy. Viento calma o flojo variable, en la Costa de Falcón a mediodía del E 20-30 kmh. Visibilidad 15-20 km, en la Costa más de 30 km. Temp. min. en las Zonas Bajas 23-25 C°, en los Andes 16-18 C°. Temp. max. 31-33 y 24-26 C° respectivamente, en Falcón 34-35 C°.

ES DE CARACAS:

5/8 AC y CI en la madrugada. Desarrollo de 2-4/8 CU y SC base 1300 msNM por la mañana, aumendo a 5-6/8 CU y SC a mediodía y por la tarde con 3-5/8 AC y CI. Chaparrones aislados entre 1300-1600 HLV. Nublado en la noche. Viento flojo y variable. Visibilidad 15 km por la mañana, km por la tarde. Temp. min. en el Centro de Caracas 18 C°, Temp. max. 27 C°.

ES DE ARAGUA:

4/8 SC base 1500 msNM con 3-5/8 AC y CI en la madrugada. Después de corta etapa parcialmente nublado en las horas de amanecer formación de 3-4/8 CU base 1400 msNM. A mediodía y por la tar 4-6/8 CU y SC base 1300 msNM con 5-7/8 AC y CI. Locales chaparrones entre las 1200-1500 HLV. e ocurren especialmente en las vertientes S de las Cordilleras. Nublado en la noche. Viento cal por la mañana, a mediodía reforzándose de varias direcciones con rachas lijeras. Visibilidad km, a mediodía 10-15 km. Temp. min. en Maracay 19 C°, Temp. max. 30 C°

FICACION DE LA PREDICCION PARA MARACAY EL DIA 18 de Septiembre 1953 EL PRONOSTICADOR A.W. Gal

19 de Septiembre

OBSERVACIONES A LAS 0730 HLV. (1200 TMG) Fecha.....19....

Nº	ESTACION	TEMP. C	[illegible]	ESTADO DEL CIELO	VIENTO KMH.	PRESION mb. red. a NM.	Lluvia mm. 24 Hrs.	TEMP
		20.0	Nublado		SE 7	-	1.3	19
		23.2	Parc. Nubl.		Calma	1013.1	2.0	2[illegible]
		28.0	Nublado	Bruma	SE3	1011.5	-	25
		27.7	Nublado		Calma	-	16.0	25
		25.0	Nublado		Calma	-	0.0	23
		-	Nublado		Calma	1013.4	-	-
		27.7	Nublado		ESE 18	1012.9	3.0	22
		22.0	Nublado		Calma	1011.3	-	19
		26.0	Despejado		NE 8	1010.1	-	23
	ANTONIO DEL TACHIRA	24.4	Nublado		Calma	-	-	22
		22.0	Parc. Nubl.		Calma	-	-	17
		29.5	Nublado		E 14	1015.0	-	[illegible]
		25.0	Nublado		E 2	1014.3	-	1[illegible]

18 de Septiembre

OBSERVACIONES A LAS 1830 HLV. (2100 TMG) Fecha.....19....

		23.3	Cubierto		NE 7	1012.1	2.0	32
		30.0	Nublado		N 3	1009.7	-	34
		24.0	Nublado		Calma	-	0.0	32
		-	Parc. Nubl.		ENE 7	1010.1	-	-
		20.2	Nublado		Calma	-	-	27
		26.2	Nublado		E 27	1011.3	3.0	35
		28.0	Nublado	Relámpagos	Calma	1007.4	-	32
		29.0	Cubierto		SE 33	-	-	33
		22.2	Parc. Nubl.		Calma	-	-	30
		28.0	Cubierto		NE 8	1014.8	-	31
		26.3	Nublado		Calma	1011.9	-	33

18 de Septiembre

OBSERVACIONES A LAS 1330 HLV. (1800 TMG) Fecha.....19....

	ESTACION	TEMP. C	[illegible]	ESTADO DEL CIELO	VIENTO KMH	PRESION mb. red. a NM.	Datos de la Radio Maracay
		30.4	Nublado		S 5	1011.7	
		30.8	Nublado		SSE 8	1009.9	
		29.0	Cubierto	Tormenta	NNE 5	-	
		-	Parc. Nubl.		NE 5	1010.6	
		26.2	Nublado		WSW 14	-	
		34.5	Nublado		E 27	1010.6	
		26.0	Nublado		ENE 14	1010.0	
		30.4	Nublado		SW 14	1008.7	
	SANT	27.0	Nublado		SE 33	-	
		31.0	Nublado		NE 8	1013.7	
		31.5	Parc. Nubl.		SE 10	1012.3	
	BARCELONA						

OBSERVACIONES AEROLOGICAS (SONDEOS CON GLOBOS PILOTOS)

VIENTOS EN ALTURA (ESCALA 360° Y NUBOSI)

ESTACION	[illegible]	[illegible]	600 m.s NM	900 m.s NM	1.200 m.s NM	1.500 m.s NM	1.800 m.s NM	2.100 m.s NM	2.400 m.s NM	2.700 m.s NM	3. m.
Maracay 19.9.50	1200	-	70/01	90/08	110/09	120/08	130/09	120/06	120/06	100/08	8

IE A

ESTADOS UNIDOS DE VENEZUELA

SERVICIO DE METEOROLOGIA Y COMUNICACIONES DE LAS FUERZAS AEREAS

SECCION DE PREDICCION

1 N°....83..... BOLETIN METEOROLOGICO DEL Miércoles 20 de Septiembre A LAS ..1300..H.L.V.-

INDICACIONES:

N DEL AIRE: Las lineas representan isobazadas de 2 en 2 mb.

= Areas de alta presion (anticiclon).

= Areas de baja presion (ciclon).

PITACION:

= Areas con precipitacion.

= Chaparrones

= Lloviznas

= Tormentas

= Nieblas

= Tromba

S:

= Frente frio

= Frente caliente

= Onda del Este

= Convergencia intertropical.

= Onda en formacion

= Linea de convergencia en altura.

= Linea de precipitaciones.

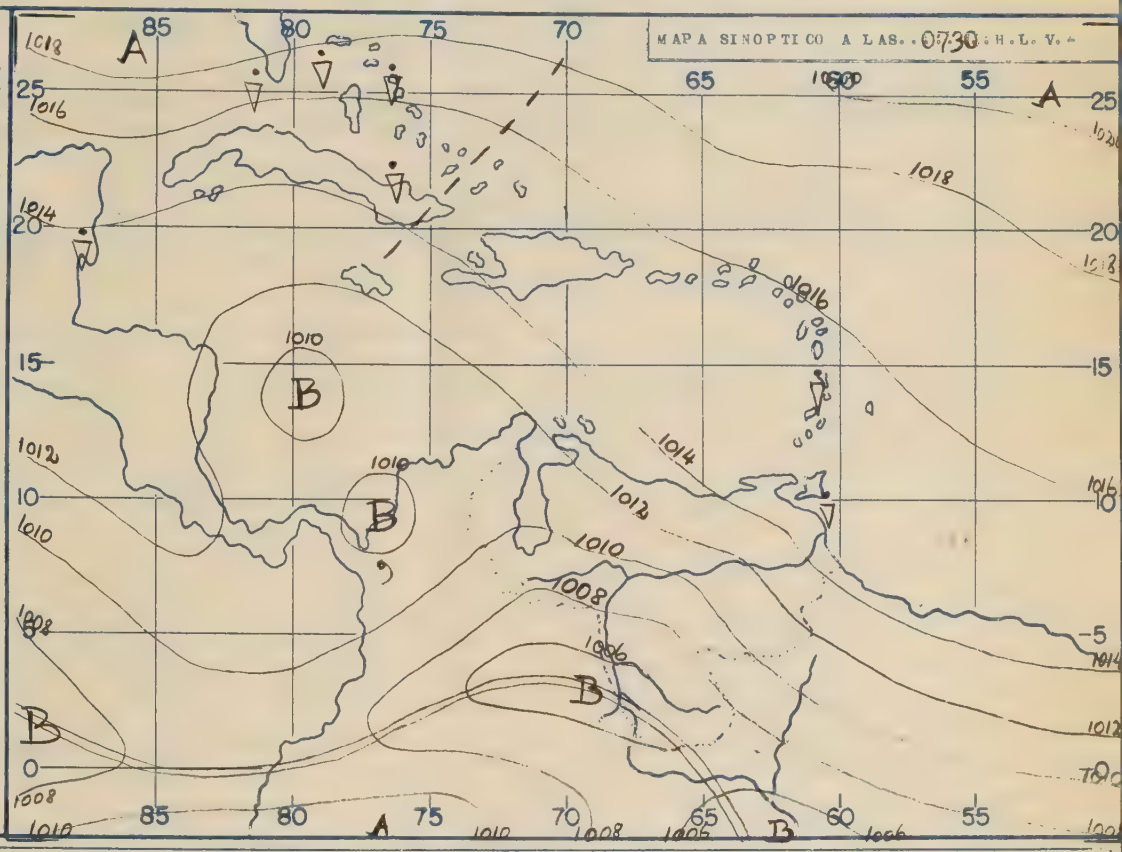

ACION GENERAL:

ngún cambio de la situación general.

PO PROBABLE PARA EL.....Jueves 21 de Septiembre..... 1950 De 00.00 a 24.00 horas H.L.V.-

RITORIO DE VENEZUELA

ITADOS ORIENTALES: Nublado durante todo el día con áreas cubiertas especialmente en la Cuenca l Orinoco y en los alrededores del Golfo de Paria. Aislados chaparrones tormentosos al anoche r. En la Costa N, especialmente en la del Estado Anzoátegui y del Golfo de Cariaco parcialmen nublado todo el día. Viento en general del E 5-10 kmh. Visibilidad 20-30 km. Temp. Mín. en s zonas bajas 21-23 C°, en la Guayana 15-17 C°. Temp. Máx. 30-33 C° y 27-29 C° respectivamen-

ITADOS CENTRALES: En las partes N nublado durante todo el día. Corta etapa cubierta en las ho s de anochecer. Probables chaparrones aislados que pueden ocurrir entre las 1000-1200 HLV. Lo les tormentas en las horas de anochecer. En los Llanos nublado durante todo el día. Chaparro s locales al atardecer. Viento del E-SE 5-10 kmh por la mañana, a mediodía 20-30 kmh con loca s rachas de 35 kmh. Visibilidad 15-25 km. Temp. Mín. 18-20 C°, Temp. Máx. 30-32 C°.

ITADOS OCCIDENTALES: Nublado durante todo el día. Locales tormentas aisladas en los Andes y Zulia que ocurren especialmente por la tarde y en las horas de anochecer. Viento en general l SE 10 kmh, en la Costa de Falcón del E 25-35 kmh. Visibilidad 20-30 km, en la Costa N más 30 km. Temp. Mín. en las zonas bajas 22-24 C°, en los Andes 15-17 C°. Temp. Máx. 32-34 C° y -27 C° respectivamente, en Falcón 35-37 C°.

ES DE CARACAS:

5/8 SC base 1300 m sNM con 4-6/8 AC y CI en la madrugada. Transformación de los SC en CU por mañana y posibilidad de chaparrones ligeros de corta duración entre las 0900-1100 HLV. Por tarde 4-6/8 CU base 1200 m sNM con 3-5/8 AC y CI, casualmente en las horas de anochecer 5-7/8 base 1000 m sNM con un local chaparrón tormentoso. Nublado en la noche. Viento flojo y varia le. Visibilidad 10 km por la mañana, 15-20 km por la tarde. Temp. Mín. en el Centro de Caracas C°, Temp. Máx. 27 C°.

ES DE ARAGUA:

4/8 SC base 1400 m sNM con 5-7/8 AC, AS y CI en la madrugada. Probables lloviznas aisladas. r la mañana y por la tarde 4-6/8 CU base 1300 m sNM con 3-5/8 AC y CI. Probables locales cha rrones aislados entre las 1000-1200 HLV. En las horas de anochecer 4-6/8 CU y CB base 1200 sNM con una tormenta local. Viento del SE 5-10 kmh por la mañana, a mediodía 15-20 kmh con ra as locales de 35 kmh. Visibilidad 15 km por la mañana, 20-30 km por la tarde. Temp. Mín en Ma acay 18 C°, Temp. Máx. 30 C°

IFICACION DE LA PREDICCION PARA MARACAY EL DIA...19 de Septiembre 88% ..... EL PRONOSTICADOR...A.W.Gol...

OBSERVACIONES A LAS 0730 HLV. (1200 TMG) Fecha 20 de Septiembre 1 9 50

N°	ESTACION	TEMP. C°	CIELO	ESTADO DEL CIELO	VIENTO KMH	PRESION mb red. a NM	Lluvia mm 24 hrs	TEMP
[illegible]	[illegible]	20.8	Nublado		SE 10	-	?	1[illegible]
[illegible]	MARACAY	22.5	Nublado		SE 2	1013.1	7.0	19
[illegible]	[illegible]	29.0	Nublado		S 3	1010.7	-	2[illegible]
403	[illegible]	28.6	Parc. Nubl.		SW 5	-	-	21
[illegible]	[illegible]	24.0	Cubierto		Calma	-	26.0	22
405	CIUDAD BOLIVAR	-	Parc. Nubl.		E 8	1013.0	-	-
406	MERIDA	16.2	Parc. Nubl.		Calma	-	7.0	15
407	CORO	27.4	Nublado		SE 27	1012.5	-	2[illegible]
408	BARQUISIMETO	21.2	Casi Desp.		E 2	1009.6	-	19
[illegible]	[illegible]	25.2	Nublado		E 12	1009.8	-	2[illegible]
410	SAN ANTONIO DEL TACHIRA							
[illegible]	[illegible]	21.8	Parc. Nubl.		NE 3	-	-	1[illegible]
412	[illegible]	27.7	Nublado		E 3	1014.7	25.0	2[illegible]
413	[illegible]	24.4	Cubierto		E 7	1014.5	-	1[illegible]
414	[illegible]							

OBSERVACIONES A LAS 1830 HLV. (2400 TMG) Fecha 19 de Septiembre 1 9 50

N°	ESTACION	TEMP. C°	CIELO	ESTADO DEL CIELO	VIENTO KMH	PRESION mb red. a NM.	Lluvia mm. 12 Hrs.	TEMP
[illegible]	[illegible]							
[illegible]	[illegible]	25.0	Cubierto	Relámpagos	SE 2	1010.3	0.4	31
[illegible]	[illegible]	31.4	Nublado		NE 3	1007.9	-	34
[illegible]	[illegible]							
[illegible]	[illegible]	24.0	Cubierto		NE 7	-	21.0	30
[illegible]	[illegible]	-	Nublado	Relámpagos	E 18	1008.6	-	-
[illegible]	[illegible]	19.1	Cubierto		Calma	-	-	26
[illegible]	[illegible]	28.6	Nublado		SE 36	1009.0	-	37
[illegible]	[illegible]							
[illegible]	[illegible] DE APURE	29.6	Despejado		Calma	1005.6	-	3[illegible]
[illegible]	[illegible]	29.0	Nublado		Calma	-	-	3[illegible]
[illegible]	[illegible]	23.4	Parc. Nubl.		Calma	-	0.4	29
[illegible]	[illegible]	27.4	Nublado		E 8	1012.9	12.0	29
[illegible]	[illegible]	24.4	Casi Desp.		NE 8	1011.2	-	3[illegible]
[illegible]	[illegible]							

OBSERVACIONES A LAS 1330 HLV. (1800 TMG) Fecha 19 de Septiembre 1 9 50

[illegible]	[illegible]	TEMP. C	CIELO	ESTADO DEL CIELO	VIENTO KMH	PRESION mb red. a NM	Datos de la Radio Maracay
[illegible]	CARACAS (Obs. Cagigal)	27.0	Nublado		SE 18	-	
[illegible]	[illegible]	30.5	Nublado		Calma	1010.7	
[illegible]	MARACAIBO	32.1	Nublado		ESE 8	1007.2	
[illegible]	[illegible]	30.6	Parc. Nubl.		N 14	-	
[illegible]	[illegible]	26.0	Nublado		E 10	-	
[illegible]	[illegible]	-	Parc. Nubl.		ENE 10	1009.0	
[illegible]	[illegible]	25.0	Nublado		WSW 8	-	
[illegible]	[illegible]	26.0	Parc. Nubl.		ESE 18	1009.2	
[illegible]	[illegible]	27.8	Cubierto		S 7	1007.3	
[illegible]	[illegible] FERNANDO DE APURE	32.0	Parc. Nubl.		E 5	1007.2	
[illegible]	[illegible]	34.4	Nublado		SE 33	-	
[illegible]	[illegible]	26.1	Parc. Nubl.		Calma	-	
[illegible]	[illegible]	29.0	Cubierto		E 8	1013.3	
[illegible]	[illegible]	32.0	Nublado		NE 3	1011.4	
[illegible]	[illegible]						

OBSERVACIONES AEROLOGICAS (SONDEOS CON GLOBOS PILOTOS)

VIENTOS EN ALTURA (ESCALA 360° Y NUDOS).

[illegible]	[illegible]	[illegible]	500 m.s NM	900 m.s NM	1.200 m.s NM	1.500 m.s NM	1.800 m.s NM	2.100 m.s NM	2.400 m.s NM	2.700 m.s NM	3[illegible] m.s[illegible]
Maracay: 20- 9-50	1200	-	110/02	110/07	110/16	110/15	110/09	110/07			

ESTADOS UNIDOS DE VENEZUELA

SERVICIO DE METEOROLOGIA Y COMUNICACIONES DE LAS FUERZAS AEREAS

SECCION DE PREDICCION

N° 84 BOLETIN METEOROLOGICO DEL Jueves 21 de Septiembre A LAS 1300 H. L. V.

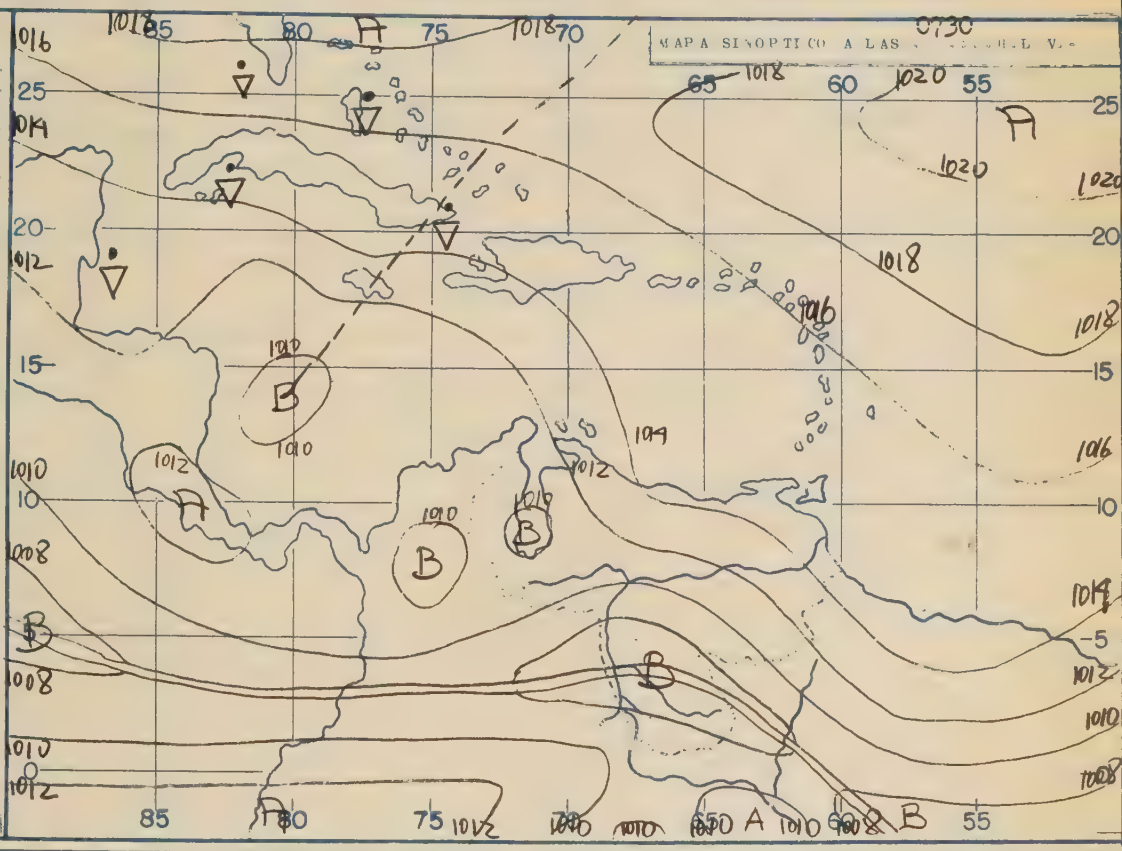

ACION GENERAL:

causa de la subida de la presión sobre las Guayanas y las partes Orientales del País está formándose otra vez una alta presión en el NE de Venezuela, bloqueando las perturbaciones que alcanzan el Continente desde el E. Sigue la corriente del SE en el Centro y Occidente del País.

PO PROBABLE PARA EL Viernes, 22 de Septiembre 1950 De 00.00 a 24.00 horas H. L. V.

RITORIO DE VENEZUELA

ADOS ORIENTALES: Cubierto o nublado en la Guayana, y en la Cuenca del Orinoco. Tormentas aisladas que ocurren en las primeras horas de la noche. Nublado al N. del Orinoco con áreas de poca nosidad en la costa de Anzoátegui y en los alrededores del Golfo de Cariaco. Chaparrones aislados por la tarde, especialmente cerca del Golfo de Paria. Viento flojo y variable, en la Costa N NE 10-15 kmh. Visibilidad 20-25 km. Temp.Mín. en las zonas bajas 21-24 C°, en la Guayana 16-17 C°. Temp. Máx. 31-33 C° y 26-27 C° respectivamente.

ADOS CENTRALES: En la Costa y en las Cordilleras nubosidad parcial en la madrugada. Nublándose en las Cordilleras por la mañana. Nublado o cubierto por la tarde. Probables chaparrones locales en las horas de mediodía. Nublado en la noche. En los Llanos nublado o cubierto, lloviznas aisladas en la madrugada, chaparrones locales al atardecer. Viento calma por la mañana, a mediodía por la tarde del S-SE 10-15 kmh con rachas ligeras y locales. Visibilidad 20 km. Temp.Mín. 19-21 C°, Temp.Máx. 30-32 C°.

ADOS OCCIDENTALES: Cubierto en la madrugada y por la mañana en la parte S de los Andes y en Falcón. Lloviznas aisladas al amanecer cerca del Lago de Maracaibo. Nublado por la tarde y la noche con tormentas locales al anochecer. En las demás partes nublado durante todo el día, chaparrones aislados que ocurren especialmente en Yaracuy al atardecer y en Falcón al anochecer, Viento flojo y variable, en Falcón a mediodía del S 20-30 kmh. Visibilidad 25 km en la Costa más de 30km Temp.Mín. en las zonas bajas 21-23 C°, en los Andes 14-16C°. Temp.Máx. 31-34 C° y 25-27 C° respectivamente.

ES DE CARACAS:

4/8 AC y CI en la madrugada. 2-4/8 SC y CU base 1400 m sNM con 3-4/8 AC y CI por la mañana. 5-6 CU base 1300 m sNM con 4-6/8 AC y CI a mediodía y por la tarde con probables chaparrones locales de corta duración entre las 1200-1500 HLV. Nublado en la noche. Viento flojo y variable. Visibilidad 12 km. Temp.Mín en el Centro de Caracas 17 C°, Temp. Máx. 27 C°.

ES DE ARAGUA:

3/8 SC base 1500 m sNM con 3-4/8 AC y CI en la madrugada. Formación de 3-5/8 CU base 1300 m sNM con 4-6/8 AC y CI por la mañana que aumentan a mediodía a 5-7/8 CU, casualmente CB, con 5-7/8 AC y CI. Probables chaparrones locales que pueden ser de caracter tormentoso y ocurren especialmente en las vertientes Sur de las Sierras entre las 1100-1400 HLV. Nublado en la tarde y en la noche. Viento Calma por la mañana, a mediodía del S-SW 10-20 kmh. Visibilidad 20 km, a mediodía menos de 5km. Temp.Mín. en Maracay 19C°. 20 de Septiembre 99% TEMP.MAX. 29-30C°

EL PRONOSTICADOR A.W. Goe

EJECUCION DE LA PREDICCION PARA MARACAY EL DIA

21 de Septiembre 50

OBSERVACIONES A LAS 0730 HLV. (1200 TMG) Fecha.....1 9....

Nº	ESTACION	TEMP. C°	CIELO	ESTADO DEL CIELO	VIENTO KMH	PRESION mb red. a NM	Lluvia mm. 24 hrs	TEM
	CARACAS (Obs. Cagigal).	21.7	Nublado		S 3	-	?	1
401	[illegible]	22.0	Cubierto		NE 3	1013.9	0.0	2
	MARACAIBO	27.4	Cubierto	Bruma	NNE 3	1011.3	-	2
	MAIQUETIA LA GUAIRA	27.8	Nublado		W 3	1011.3	-	2
	[illegible]	25.0	Nublado		Calma	-	1.0	2
	CIUDAD BOLIVAR	-	Nublado		E 14	1013.4	-	
	[illegible]	16.2	Cubierto		Calma	-	2.0	1
	[illegible]	28.0	Nublado		E 18	1012.9	-	2
	[illegible]	20.2	Obstruido	Niebla	E 3	1012.7	16.0	1
	SAN FERNANDO DE APURE	26.0	Nublado		Calma	1010.7	-	2
	SAN ANTONIO DEL TACHIRA	26.0	Cubierto		S 8	-	-	2
411	[illegible]							
	[illegible]	29.0	Parc.Nubl.		Calma	1015.1	-	2
	[illegible]	26.2	Nublado		SE 7	1014.8	-	1

20 de Septiembre 50

OBSERVACIONES A LAS 1830 HLV. (2100 TMG) Fecha.....1.9....

	ESTACION	TEMP. C°	CIELO	ESTADO DEL CIELO	VIENTO KMH	PRESION mb red. a NM.	Lluvia mm. 12 Hrs.	TEM
	CARACAS (Obs. Cagigal)							
	[illegible]	24.2	Nublado		SE 3	1010.0	0.0	3
	[illegible]	30.9	Nublado		N 14	1007.9	-	3
	MAIQUETIA LA GUAIRA	28.4	Nublado		ENE 7	-	-	2
	[illegible]	24.0	Nublado		Calma	-	1.0	3
	CIUDAD BOLIVAR	-	Parc.Nubl.		ENE 18	1008.7	-	
	[illegible]	20.0	Cubierto		SSW 8	-	-	2
	[illegible]	18.0	Nublado		ESE 27	1009.2	-	3
	[illegible]							
	[illegible]	28.6	Parc.Nubl.		Calma	1006.6	-	3
	[illegible]	28.6	Nublado		SSE 23	-	-	3
	[illegible]							
	[illegible]	28.0	Nublado		NE 16	1012.9	-	3
	[illegible]	26.4	Despejado		E 2	1011.1	-	3
	[illegible]							

OBSERVACIONES A LAS 1330 HLV. (1800 TMG) Fecha 20 de Septiembre..1.9..50

	ESTACION	TEMP. C°	CIELO	ESTADO DEL CIELO	VIENTO KMH	PRESION mb. red. a NM.	Datos de la Radi Maracay
400	CARACAS (Obs. Cagigal)	25.6	Nublado		ESE 18	-	
	MARACAY	28.0	Nublado	Lluvia	S 5	1011.2	
402	MARACAIBO						
	MAIQUETIA LA GUAIRA	32.0	Nublado		E 27	-	
404	MATURIN	27.0	Nublado		NE 14	-	
405	CIUDAD BOLIVAR	-	Parc.Nubl.		ENE 8	1009.7	
406	MERIDA						
407	CORO						
	[illegible]						
409	SAN FERNANDO DE APURE	32.0	Nublado		E 7	1006.8	
410	SAN ANTONIO DEL TACHIRA						
411	SANTA ELENA (Gran Sabana)	28.8	Nublado		SE 3	-	
	[illegible]	30.0	Nublado		E 8	1013.0	
	[illegible]	31.8	Nublado		E 7	1011.5	
	[illegible]						

OBSERVACIONES AEROLOGICAS (SONDEOS CON GLOBOS PILOTOS)

VIENTOS EN ALTURA (ESCALA 360° Y NUDOS).

ESTACION	HORA TMG	[illegible]	600 m.s NM	900 m.s NM	1.200 m.s NM	1.500 m.s NM	1.800 m.s NM	2.100 m.s NM	2.400 m.s NM	2.700 m.s NM	3 m
MARACAY 21.9.50	12.00	-	220/03	130/12	120/10	130/10	150/12	150/12			

E A

ESTADOS UNIDOS DE VENEZUELA

SERVICIO DE METEOROLOGIA Y COMUNICACIONES DE LAS FUERZAS AEREAS

SECCION DE PREDICCION

1 N° 85 BOLETIN METEOROLOGICO DEL Viernes 22 de Septiembre A LAS 1300 H. L. V.-

INDICACIONES

DEL AIRE: Las lineas representan isobazadas de 2 en 2 mb.

Areas de alta presion (anticiclon).

Areas de baja presion (ciclon)

ITACION:

Areas con precipitacion.

Chaparrones

Lloviznas

Tormentas

Nieblas

Tromba

Frente frio

Frente caliente

Onda del Este

Convergencia intertropical.

Onda en formacion

Linea de convergencia en altura.

Linea de precipitaciones.

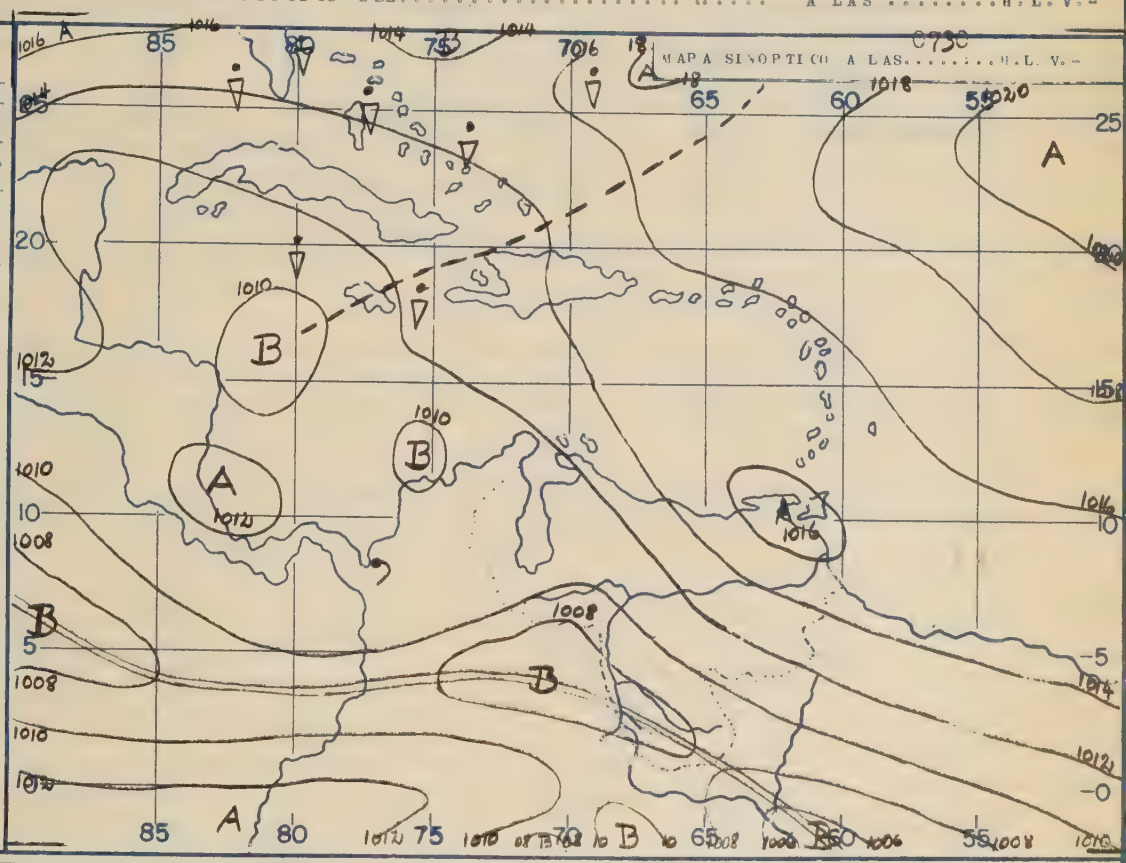

ACION GENERAL:

: para los proximos días la alta presion en el NE del país y la Corriente del Suroeste que cop- n el Centro y en el Occidente de Venezuela.

EO PRONOSTICO PARA EL Sábado 23 de Septiembre L 950 De 00.00 a 24.00 horas H. L. V.-

RITORIO DE VENEZUELA

OS ORIENTALES: Nublado durante todo el día. Tormentas aisladas en las primeras horas de la no- n la Costa Norte de Anzoátegui y Sucre nubosidad parcial. Viento flojo y variable, en la Costa del NE 10-15 kmh. Visibilidad 20-25 km, locales neblinas en la Cuenca del Orinoco, en la madru Temp. mín. en las zonas bajas 22-24 C°, en la Guayana 15-16 C°. Tem. máx. 32-34 C° y 27-29 C° resp.

OS CENTRALES: Parcialmente nublado en la madrugada y por la mañana. Nublado por la tarde. Pro- s tormentas nocturnas. Aclarando después. Viento calma o del E-SE 3-5 kmh por la mañana, a me- la del S-SE 10-20 kmh con locales rachas de 30-40 kmh. Visibilidad 30 km. Temp. mín. 18-19 C°, - máx. 32-34 C°.

OS OCCIDENTALES Nublado durante el día en los Andes con tormentas aisladas en las horas de a- cer, que pueden cardar hasta la noche. Nubosidad parcial en la madrugada y por la mañana en Zu- Falcón, Yaracuy y Lara. Nublándose por la tarde con locales y aislados chaparrones tormentosos la tarde especialmente en Lara y Yaracuy, y por la noche especialmente en la Costa de Falcón y s alrededores del Lago de Maracaibo. Viento en Zulia y en los Andes flojo y variable, en las s partes del E-SE 5-10 kmh, en la Costa de Falcón a mediodía del E 35-45 kmh con rachas de 60 y posibilidad de tempestades de polvo. Visibilidad 20-30 km, en la Costa Norte más de 30 km. mín. en las zonas bajas 23-25 C°, en los Andes 14-17 C°. Temp. máx. 32-35 C° y 23-26 C° respecti- te, en Falcón 36-38 C°.

LES DE CARACAS:

adas capas de CI en la madrugada. Desarollo de 2-3/8 CU base 1500 m sNM después de las 0800 A mediodía y por la tarde 3-5/8 CU base 1400 m sNM con 2-4/8 AC y CI. AL anochecer o en las eras horas de la noche casualmente 3-4/8 CB base 1300 m sNM con posibilidad de una tormenta erna. Aclarando después. Viento calma por la mañana, a mediodía rachas locales y ligeras de s direcciones. Visibilidad 20 km. Temp. mín. en el Centro de Caracas 17 C, Temp. máx. 29 C°.

LES DE ARAGUA:

despejado en la madrugada y en las primeras horas de la mañana. Después de la 09.00 HLV sión de 1-4/8 CU base 1600 msNM. Por la tarde 4-6/8 base 1500 msNM. En las primeras horas s noche casualmente 2-4/8 CB base 1300 msNM con una probable tormenta aislada. Aclarando en oche. Viento del SE 5 kmh, a mediodía locales rachas de 30-40 kmh. Visibilidad 30 km. Temp. en Maracay 18 C°, Temp. max. 33 C°.

21 de Septiembre 91%

FICACION DE LA PREDICCION PARA MARACAY EL DIA EL PRONOSTICADOR: A.W. gil

OBSERVACIONES A LAS 0730 HLV. (1200 TMG) Fecha 22 de Septiembre 1950

N°	ESTACION	TEMP. C°	CIELO	ESTADO DEL CIELO	VIENTO KMH	PRESION mb. red. a NM.	Lluvia mm 24 hrs	Temp
[illegible]	[illegible]	19,6	Parc.nubl.		S 3	-	44,6	16
[illegible]	[illegible]	23.5	Casi Desp.	Bruma	Calma	1013.9	2.0	19
[illegible]	[illegible]	27.6	Nublado		Calma	1011.8	-	25
[illegible]	[illegible]							
[illegible]	[illegible]	25.0	Parc. Nubl.		Calma	-	11.0	23
[illegible]	[illegible]	-	Parc. Nubl.		E 2	1014.2	-	-
[illegible]	[illegible]	17.8	Despejado		Calma	-	-	15
[illegible]	[illegible]	29.9	Casi Desp.		E 44	1012.8	-	25
[illegible]	[illegible]	21.2	Obstruido	Niebla	NE 7	1011.5	-	19
[illegible]	[illegible]	25.8	Despjado		E 5	1010.6	-	25
[illegible]	[illegible]	27.0	Parc. Nubl.		S 7	-	-	24
411	[illegible]							
412	[illegible]	29.2	Nublado		N 3	1016.1	-	24
[illegible]	[illegible]	24.9	Cubierto		NE 3	1015.6	-	20
[illegible]	[illegible]							

OBSERVACIONES A LAS 1830 HLV. (2100 TMG) Fecha 21 de Septiembre 1950

N°	ESTACION	TEMP. C°	CIELO	ESTADO DEL CIELO	VIENTO KMH	PRESION mb. red. a NM.	Lluvia mm. 12 Hrs.	TEMP
[illegible]	[illegible]							
[illegible]	[illegible]	26.4	Nublado	Tormenta	Calma	1011.9	2.0	3
[illegible]	[illegible]	30.0	Nublado		Calma	1009.1	-	3
[illegible]	[illegible]							
[illegible]	[illegible]	24.0	Nublado		Calma	-	11.0	3
[illegible]	[illegible]	-	Nublado	Relámpagos	NE 5	1010.6	-	
[illegible]	[illegible]	20.8	Cubierto		Calma	-	-	2
[illegible]	[illegible]	30.4	Casi Desp.		E 18	1010.2	-	3
408	[illegible]							
409	[illegible]	30.0	Nublado		Calma	1007.6	-	3
[illegible]	[illegible]	30.0	Nublado		N 8	-	-	3
411	[illegible]							
412	[illegible]	29.0	Nublado		E 8	1014.3	-	3
413	[illegible]	27.1	Parc. Nubl.	Relámpagos	E 2	1012.4	-	3
[illegible]	[illegible]							

[illegible] 1330 HLV. (1800 TMG) Fecha 21 de Septiembre 1950

N°	ESTACION	TEMP. C°	CIELO	ESTADO DEL CIELO	VIENTO KMH	PRESION mb red. a NM	Datos de la Radi Maracay
400	[illegible]	25.0	Nublado		E 13	-	
401	MARACAY	28.6	Cubierto	Chaparrón	W 8	1013.0	
402	[illegible]	30.2	Nublado		SE 14	1009.9	
403	MALQUETIA LA GUAIRA	30.0	Nublado	Llovizna	W 20	-	
404	MATURIN	24.0	Cubierto	Lluvia	Calma	-	
405	CIUDAD BOLIVAR	-	Parc. Nubl.		NNE 5	1010.4	
406	[illegible]	23.0	Cubierto		Calma	-	
407	[illegible]	37.6	Nublado		ESE 18	1010.0	
[illegible]	[illegible]						
409	SAN FERNANDO DE APURE	31.6	Parc. Nubl.		Calma	1008.5	
410	SAN ANTONIO DEL TACHIRA	31.0	Cubierto		SE 26	-	
411	[illegible]TA ELENA (Gran Sabana)						
412	[illegible]	30.3	Nublado		E 8	1014.1	
413	[illegible]	31.6	Nublado		NE 2	1012.4	
414	[illegible]						

OBSERVACIONES AEROLOGICAS (SONDEOS CON GLOBOS PILOTOS)

[illegible] TURA (ESCALA 360° Y NUDOS).

ESTACION	HORA	[illegible]	[illegible]	900 m s NM	1 200 m s NM	1 500 m s NM	[illegible] m s NM	2 [illegible] m s	2 400 m s	2 700 m s	[illegible] m
Maracay: 22-9-50	1200	-	110/05	100/02	120/07	Misda	140/08	140/05	130/12	140/10	1[illegible]

IE A

ESTADOS UNIDOS DE VENEZUELA

SERVICIO DE METEOROLOGIA Y COMUNICACIONES DE LAS FUERZAS AEREAS

SECCION DE PREDICCION

N° 86 BOLETIN METEOROLOGICO DEL Sabado 23 de Septiembre A LAS 1300 H.L.V.

INDICACIONES:

IN DEL AIRE: Las lineas representan isobazadas de 2 en 2 mb.

- Areas de alta presion (anticiclon).
- Areas de baja presion (ciclon).

PITACION:

- Areas con precipitacion.
- Chaparrones
- Lloviznas
- Tormentas
- Nieblas
- Tromba

S:

- Frente frio
- Frente caliente
- Onda del Este
- Convergencia intertropical.
- Onda en formacion
- Linea de convergencia en altura.
- Linea de precipitaciones.

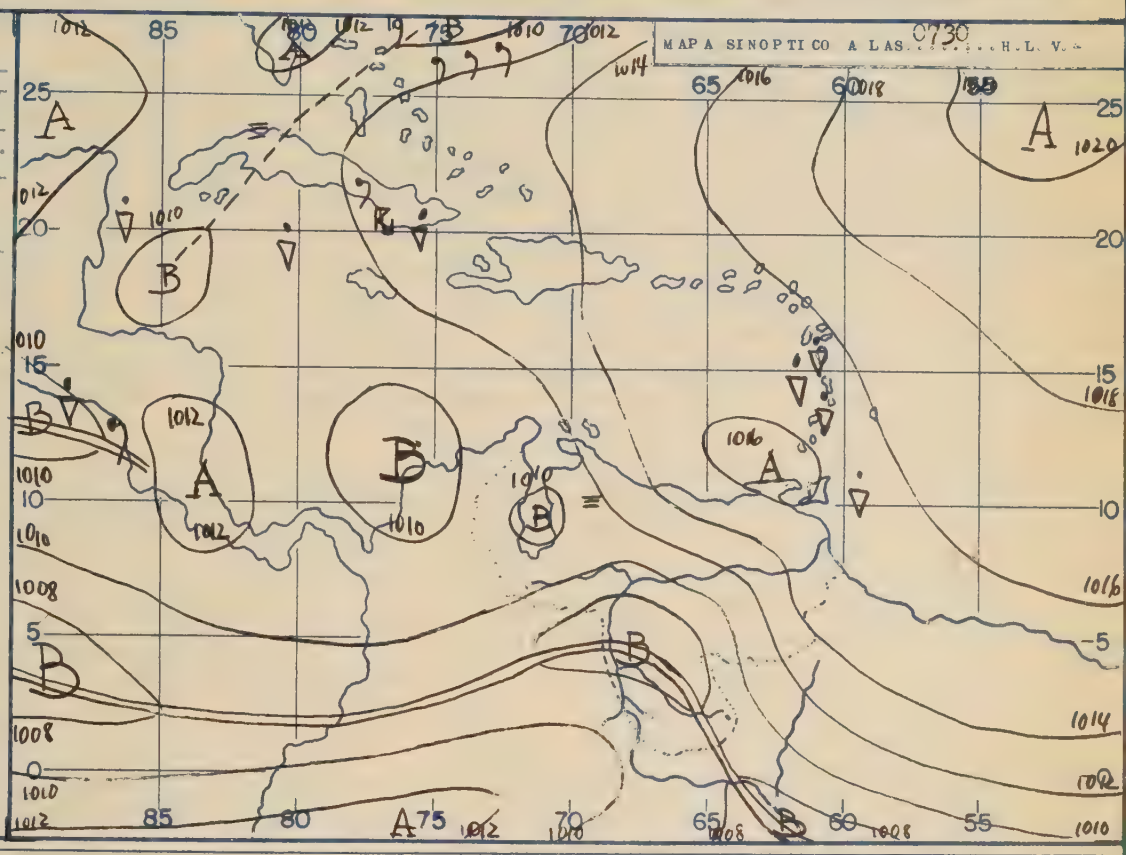

ACION GENERAL:

e la influencia anticiclónica en el NE del país. La presión alta, situada en el S. de Venezue e mueve con sus áreas de aire inestable hacia el N, formando el tiempo en el Centro del país iable.

IPO PROBABLE PARA EL 1950 De 00.00 a 24.00 horas H.L.V.

ITORIO DE VENEZUELA:

S CENTRALES.- Nublado o cubierto todo el día en la Guayana. Probables chaparrones al atar r. Parcialmente nublado hasta mediodía en la Cuenca del Orinoco, y en los Estados Monagas, Su y Anzoátegui. Nublándose por la tarde con chaparrones aislados. Viento del SE en la Guayana kmh, en el N flojo y variable. Visibilidad 20-30 km. Temp. min. en las Zonas Bajas 21-23 C° la Guayana 16-18 C°. Temp. max. 32-35 C° y 27-28 C° respectivamente.

S SE PLANOS.- Parcialmente nublado en la madrugada. Nublándose en el transcurso de la ma a. Nublado o cubierto por la tarde. Chaparrones locales que pueden ocurrir en las horas de me dia, especialmente en las vertientes S de las Cordilleras. Nublado en la noche, aisladas tor s nocturnas. Viento del E 5-10 kmh, a mediodía reforzándose de varias direcciones con loca rachas de 30-40 kmh. Visibilidad 20-30 km, por la tarde 10-20 km. Temp. min. 19-21 C°, Max. -33 C°.

S OCCIDENTALES.- Nublado todo el día en los Andes y en Zulia. Tormentas aisladas al anoche especialmente en la Costa E del Lago de Maracaibo. Parcialmente nublado en Yaracuy y Fal , nublándose a mediodía en Yaracuy con chaparrones aislados. Viento flojo y variable en los s y en Zulia, en las demás partes del E 10 kmh, en la Costa de Falcón a mediodía del E 30-40 , con rachas de 60 kmh. Posibilidad de que ocurran locales tempestades de polvo en Falcón. Vi bilidad 10-20 km, en la Costa N más de 30 km. Locales neblinas matinales en los Andes. Temp. , en las Zonas Bajas 23-25 C°, en los Andes 14-16 C°. Temp. max. 33-35 C° y 26-28 C° respectiva es DE CARACAS:

/8 CI en la madrugada. Desarrollo de 2-3/8 CU base 1500 msNM después de las 0830 HLV. aumen do a las 1100 HLV. a 3-5/8 CU. Por la tarde 4-6/8 CU base 1300 msNM con 3-5/8 AC y CI. Posi ad de chaparrones locales entre las 1300-1600 HLV. En las horas de anochecer o en las pri s horas de la noche una tormenta aislada. Nublado en la noche. Viento flojo y variable. Fa s lugares a mediodía. Visibilidad 15-20 km. Temp. min. en el Centro de Caracas 16 C°, Temp. . 28 C°.

ES DE ARAGUA:

cos de SC base 1700 msNM en las horas tempranas. Formación de 1-3/8 CU base 1600 msNM después las 0800 HLV. 4-6/8 CU base 1400 msNM a las 1000 HLV que aumentan por la tarde a 5-7/8 CU 1300 msNM con 2-4/8 AC y CI. Probables chaparrones aislados entre las 1400-1700 HLV, los limos de esos de carácter tormentoso que pueden tardar hasta la noche. Viento calma por la maña a mediodía de varias direcciones con rachas locales de 40 kmh. Visibilidad 30 km por la maña 15-20 km por la tarde. Temp.min.en Maracay 19 C°, max. 32 C°.

FICACION DE LA PREDICCION PARA MARACAY EL DIA 22 de Septiembre 79% EL PRONOSTICADOR: A.W. Gol

OBSERVACIONES A LAS 0730 HLV. (1200 TMG) Fecha 23 de Septiembre 1950

N°	ESTACION	TEMP. C°	CIELO	ESTADO DEL CIELO	VIENTO KMH	PRESION mb. red. a NM.	Lluvia mm 24 hrs	TEMP.
400	CARACAS (Obs. Cagigal).	20.2	Parcl. Nubl.		S 3	-	?	16
401	MARACAY	23.3	Casi Desp.		Calma	1013.3	-	19
402	MARACAIBO	28.7	Nublado		NNE 3	1011.0	-	23
403	MAIQUETIA LA GUAIRA	27.0	Parcl.Nubl.		NW 2	1011.2	-	21
404	MATURIN	25.0	Nublado		Calma	-	-	22
405	CIUDAD BOLIVAR	-	Parc.Nubl.		E 10	1011.9	-	-
[illegible]	MERIDA	17.3	Nublado		Calma	-	-	14
407	CORO	29.1	Casi Desp.		E 16	1012.1	-	23
408	BARQUISIMETO	21.6	Obstruido	Niebla	E 2	1010.7	-	19
409	SAN FERNANDO DE APURE	27.0	Parc.Nubl.		NE 10	1009.2	-	24
410	SAN ANTONIO DEL TACHIRA	27.0	Parc.Nubl.		SSE 8	-	-	24
411	SANTA ELENA (Gran Sabana)							
412	OLIRIA	29.5	Parc.Nubl.		Calma	1015.0	-	24
413	TUMEREMO	27.2	Cubierto		S 5	1014.3	-	21
414	BARCELONA							

OBSERVACIONES A LAS 1630 HLV. (2400 TMG) Fecha 22 de Septiembre 1950

N°	ESTACION	TEMP. C°	CIELO	ESTADO DEL CIELO	VIENTO KMH	PRESION mb. red. a NM.	Lluvia mm. 12 Hrs.	TEMP.
400	CARACAS (Obs. Cagigal)							
401	MARACAY	26.9	Nublado		NE 3	1010.9	-	33
402	MARACAIBO	31.4	Parc.Nubl.		N 14	1007.9	-	35
403	MAIQUETIA LA GUAIRA							
404	MATURIN	27.0	Despejado		Calma	-	-	32
405	CIUDAD BOLIVAR	-	Parc.Nubl.		ENE 8	1009.1	-	-
406	MERIDA	21.0	Nublado		WSW 14	-	-	28
407	CORO							
408	BARQUISIMETO							
409	SAN FERNANDO DE APURE	29.4	Parc. Nubl.		Calma	1006.7	-	34
410	SAN ANTONIO DEL TACHIRA	30.4	Parc. Nubl.		NNW 14	1010.2	-	35
411	SANTA ELENA (Gran Sabana)							
412	OLIRIA	27.8	Parc. Nubl.		NW 3	1012.3	-	31
413	TUMEREMO	28.[illegible]	Parc. Nubl.		ESE 2	1012.4	-	34
414	BARCELONA							

OBSERVACIONES A LAS 1330 HLV. (1800 TMG) Fecha 22 de Septiembre 1950

N°	ESTACION	TEMP. C°	CIELO	ESTADO DEL CIELO	VIENTO KMH	PRESION mb red. a NM	Datos de la Radio Maracay
400	CARACAS (Obs. Cagigal)	27.2	Parc.Nubl.		SE 18	-	
401	MARACAY	32.0	Nublado		S 7	1010.9	
402	MARACAIBO	33.5	Parc.Nubl.		ESE 8	1008.9	
403	MAIQUETIA LA GUAIRA	31.8	Parc.Nubl.		NNE 8	-	
404	MATURIN	31.0	Nublado		NE 7	1014.3	
405	CIUDAD BOLIVAR	-	Parc.Nubl.		ENE 8	1009.9	
406	MERIDA	26.9	Parc.Nubl.		NW 33	-	
407	CORO	36.4	Parc. Nubl.		SE 27	1009.3	
408	BARQUISIMETO						
409	SAN FERNANDO DE APURE	32.8	Nublado		Calma	1008.0	
410	SAN ANTONIO DEL TACHIRA	33.6	Parc.Nubl.		ESE 68	-	
411	SANTA ELENA (Gran Sabana)						
412	OLIRIA	31.2	Nublado		E 3	1013.0	
413	TUMEREMO	32.4	Parc.Nubl.		Calma.	1012.0	
414	BARCELONA						

OBSERVACIONES AEROLOGICAS (SONDEOS CON GLOBOS PILOTOS)

VIENTOS EN ALTURA (ESCALA 360° Y NUDOS).

[illegible]	HORA TMG	300 m. sNU	600 m.s NM	900 m.s NM	1.200 m.s NM	1.500 m.s NM	1.800 m.s NM	2.100 m.s NM	2.400 m.s NM	2.700 m. sNM	3.[illegible] m.s[illegible]
Maracay 23.9.50	1200	-	360/02	70/02	100/08	120/10	140/06	150/09	140/12	130/15	13[illegible]

MIE A

ESTADOS UNIDOS DE VENEZUELA

SERVICIO DE METEOROLOGIA Y COMUNICACIONES DE LAS FUERZAS AEREAS

SECCION DE PREDICCION

N° 87 BOLETIN METEOROLOGICO DEL Domingo 24 de Septiembre A LAS 1300 H L V

INDICACIONES:

N DEL AIRE: Las lineas representan isobazadas de 2 en 2 mb.
= Areas de alta presion (anticiclon).
= Areas de baja presion (ciclon)

PITACION:
= Areas con precipitacion.
= Chaparrones
= Lloviznas
= Tormentas
= Nieblas
= Tromba

S.
= Frente frio
= Frente caliente
= Onda del Este
= Convergencia intertropical.
= Onda en formacion
= Linea de convergencia en altura.
= Linea de precipitaciones.

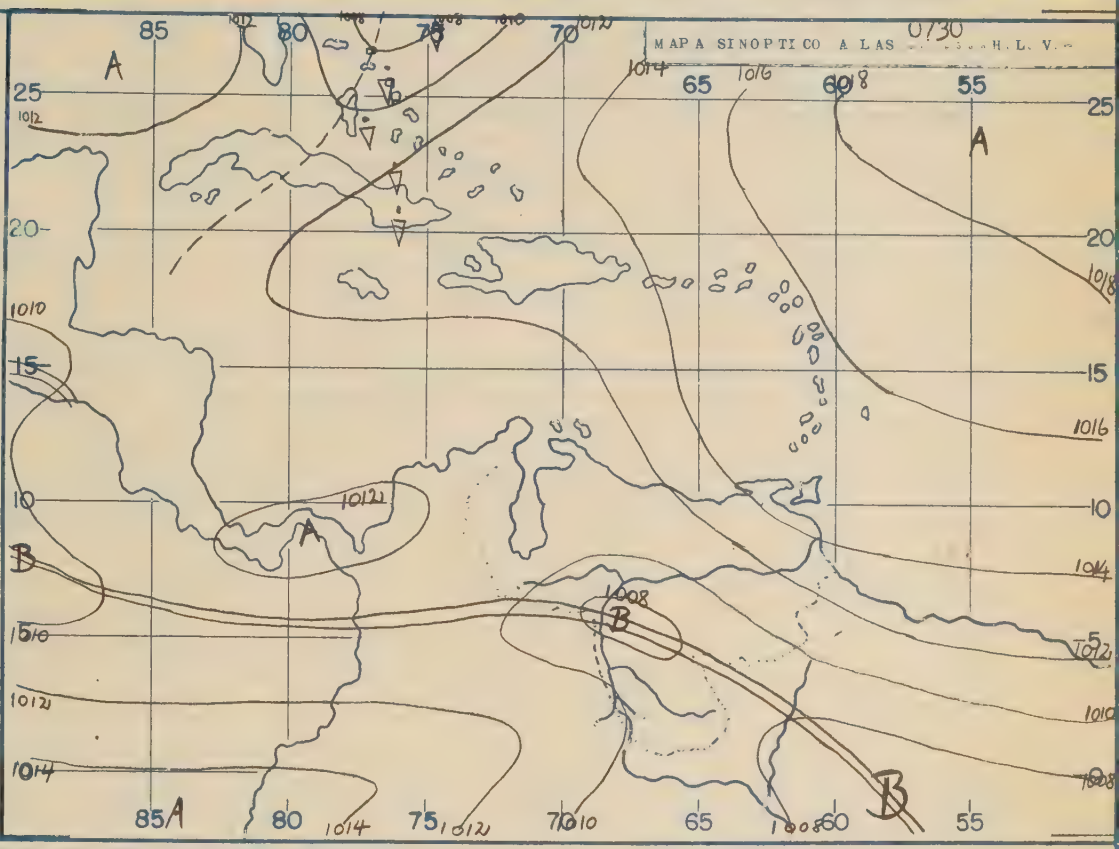

ACION GENERAL:
baja presión perteneciendo al hundimiento tropical está situada sobre los LLanos, llegando al mo de su oscillación al Norte. La Corriente del SE con influencia anticiclonica sigue sobre el del país. El eclipse de luna en la noche del 25/26. del septiembre se ve por falta de nubes especialmente en las zonas costales.

PO PROBABLE PARA EL Lunes 25 de Septiembre 1950 De 00.00 a 24.00 horas H. L. V.

TORIO DE VENEZUELA

ADOS ORIENTALES: Parcialmente nublado en la madrugada y por la mañana. Nublado por la tarde en Cuenca del Orinoco, en la Guayana y en los alrededores del Golfo de Paria. Chaparrones aislados atardecer o al anochecer, algunos de esos de carácter tormentoso. Parcialmente nublado en la no en la Costa Norte casi despejado. Viento en general del E 5 kmh, en la Costa Norte a mediodía NE 10-15 kmh. Visibilidad 20-25 km. Temp. mín. en las zonas bajas 22-25 C°, en la Guayana 15-17C°. p. máx. 32-35 C° y 28-30 C° respectivamente.

ADOS CENTRALES: Casi despejado en la madrugada en la Costa y en las Cordilleras. Parcialmente nublado por la mañana, nublandose por la tarde con etapas cubiertas y probables chaparrones que pue ocurrir especialmente en las vertientes S y SE de las sierras. Aclarandose en la noche. En los nos nublado o cubierto todo el día, lloviznas locales en la madrugada, chaparrones aislados por tarde. Nublado en la noche. Viento flojo y variable en la mañana, por la tarde del SE -S 10-15 con rachas ligeras y locales. Visibilidad 20-30 km, por la tarde 10-15 km. Temp. mín. 18-19 C°, p. máx. 31-34 C°.

ADOS OCCIDENTALES: Nublado o cubierto durante el día en los Andes y en Zulia. Tormentas aisla por la tarde, especialmente cerca del Lago de Maracaibo. Parcialmente nublado en Yaracuy, Lara alcón hasta mediodía, nublado por la tarde con aislados chaparrones tormentosos, en Falcón al checer tormentas cerca de la costa. Viento flojo y variable, en Falcón a mediodía del E 30-40 . Visibilidad 20-30 km, en la Costa más de 30 km. Temp. mín. en las zonas bajas 22-24 C°, en los ss 14-17 C°. Temp. máx. 31-34 C° y 25-27 C°, en Falcón 37-38 C°.

ES DE CARACAS:
despejado en la madrugada. 2-3/8 SC y CU base 1600 m sNM por la mañana. 4-6/8 CU base 1500 m por la tarde y 2-4/8 AC y CU con posibilidad de aislados chaparrones al atardecer y pueden rrir de caracter tormentoso al obscurecer. Aclarandose en el transcurso de la noche. Viento cal por la mañana, a mediodía rachas ligeras de varias direcciones. Visibilidad 15-20 km. Temp. mín. el Centro de Caracas 17 C°, Temp. máx. 28 C°.

ES DE ARAGUA
3/8 AC en la madrugada. Desarrollo de 3-4/8 CU base 1700 m sNM por la mañana que aumentan por tarde a 4-6/8 CU base 1600 m sNM. Probable Chaparron tormentoso que puede ocurrir entre las 00-1800 HLV. 3-4/8 SC y CU al anochecer, aclarandose en la noche. Viento calma, a mediodía y por tarde del S-SE 10-15 kmh con locales rachas ligeras. Visibilidad 20-30 km. Temp. mín. en Maracay C°, Temp. máx. 33 C°.

FICACION DE LA PREDICCION PARA MARACAY EL MIA. 23 de septiembre 96 %. EL PRONOSTICADOR A. W. Gol.

OBSERVACIONES A LAS 0730 HLV. (1200 TMG) Fecha 24 de Septiembre 1950

Nº	ESTACION	TEMP. C°	CIELO	ESTADO DEL CIELO	VIENTO KMH	PRESION mb. red. a NM.	Lluvia mm. 24 Hrs.	TEMP.
[illegible]	[illegible]	22.0	Parc.Nubl.		S 3	-	5.5	17
[illegible]	[illegible]	20.8	Parc.Nubl.		Calma	1013.2	60.0	19
[illegible]	[illegible]	28.0	Nublado		Calma	1011.4	2.0	25
[illegible]	[illegible]	27.6	Nublado		NE 2	-	-	20
[illegible]	[illegible]							
[illegible]	[illegible]	-	Nublado		Calma	1012.6	0.6	-
[illegible]	[illegible]	16.8	Cubierto		Calma	-	-	16
[illegible]	[illegible]	29.6	Parc.Nubl.		NE 3	1011.4	-	25
[illegible]	[illegible]	22.4	Cubierto		Calma	1009.7	-	29
[illegible]	[illegible]	25.0	Nublado		Calma	1010.6	3.0	24
10	[illegible]	22.8	Cubierto		Calma	-	3.0	23
11	[illegible]							
12	[illegible]	26.6	Nublado		Calma	1014.3	3.0	24
13	[illegible]							

OBSERVACIONES A LAS 1830 HLV. (2400 TMG) Fecha 23 de Septiembre 1950

Nº	ESTACION	TEMP. C°	CIELO	ESTADO DEL CIELO	VIENTO KMH	PRESION mb. red. a NM	Lluvia mm. 12 Hrs.	TEMP.
[illegible]	[illegible]							
[illegible]	[illegible]	25.8	Cubierto	Tormenta	SE 3	1009.9	1.0	34
[illegible]	[illegible]	28.6	Parc.Nubl.		N 3	1007.8	-	34
[illegible]	[illegible]	29.2	Nublado		E 21	-	-	29
[illegible]	[illegible]	25.0	Nublado		Calma	-	1.0	33
405	[illegible]	-	Cubierto	Llovizna	ENE 7	1010.4	-	-
406	[illegible]							
407	[illegible]	29.0	Parc.Nubl.		E 36	1008.6	-	38
[illegible]	[illegible]							
[illegible]	[illegible]	25.4	Cubierto		Calma	1006.9	3.0	33
[illegible]	[illegible]	29.8	Nublado		SSE 23	-	3.0	31
[illegible]	[illegible]							
[illegible]	[illegible]	28.5	Cubierto		E 14	1012.4	-	32
[illegible]	[illegible]	24.6	Cubierto	Relámpagos	N 21	1011.9	1.0	3[illegible]
[illegible]	[illegible]							

OBSERVACIONES A LAS 1330 HLV. (1800 TMG) Fecha 23 de Septiembre 1950

Nº	ESTACION	TEMP. C°	CIELO	ESTADO DEL CIELO	VIENTO KMH	PRESION mb. red. a NM.	Datos de la Radios Maracay
[illegible]	[illegible]	27.4	Nublado		SE 18	-	
[illegible]	[illegible]	33.4	Parc.Nubl.		S 5	1009.8	
402	MARACAIBO	34.8	Parc.Nubl.		E 14	1008.4	
403	MAIQUETIA LA GUAIRA	31.8	Nublado		N 14	-	
404	[illegible]	32.0	Nublado		Calma	-	
405	[illegible]	-	Nublado	Chaparrón	S 18	1008,4	
406	[illegible]						
407	[illegible]	36.3	[illegible]		EN 55	1009.4	
[illegible]	[illegible]	30.0	Parc.Nubl.		NE 2	1010.9	
409	SAN FERNANDO DE APURE	31.4	Cubierto		Calma	1007.3	
[illegible]	[illegible]	33.4	Parc.Nubl.		E 33	-	
[illegible]	[illegible]						
412	[illegible]	31.2	Nublado		E 8	1012.5	
413	[illegible]	33.6	Nublado		S 5	1009.9	
414	[illegible]						

OBSERVACIONES AEROLOGICAS (SONDEOS CON GLOBOS PILOTOS)

VIENTOS EN ALTURA (ESCALA 360° Y NUDOS)

ESTACION	HORA TMG	300 m. sNM	600 m. s NM	900 m. s NM	1.200 m. s NM	1.500 m. s NM	1.800 m. s NM	2.100 m. s NM	2.400 m. s NM	2.700 m. sNM	3.0[illegible] m. s[illegible]
MARACAY 24.9.50	1200	-	20/03	300/03	130/05	110/05	140/03	210/07			

RIE A

ESTADOS UNIDOS DE VENEZUELA

SERVICIO DE METEOROLOGIA Y COMUNICACIONES DE LAS FUERZAS AEREAS

SECCION DE PREDICCION

N° 88 BOLETIN METEOROLOGICO DEL Lunes 25 de Septiembre A LAS 1300 H.L.V.

INDICACIONES:

ON DEL AIRE: Las lineas representan isobaras trazadas de 2 en 2 mb.

- Areas de alta presion (anticiclon)
- Areas de baja presion (ciclon)

PITACION:

- Areas con precipitacion.
- Chaparrones
- Lloviznas
- Tormentas
- Nieblas
- Tromba

ES:

- Frente frio
- Frente caliente
- Onda del Este
- Convergencia intertropical.
- Onda en formacion
- Linea de convergencia en altura
- Linea de precipitaciones.

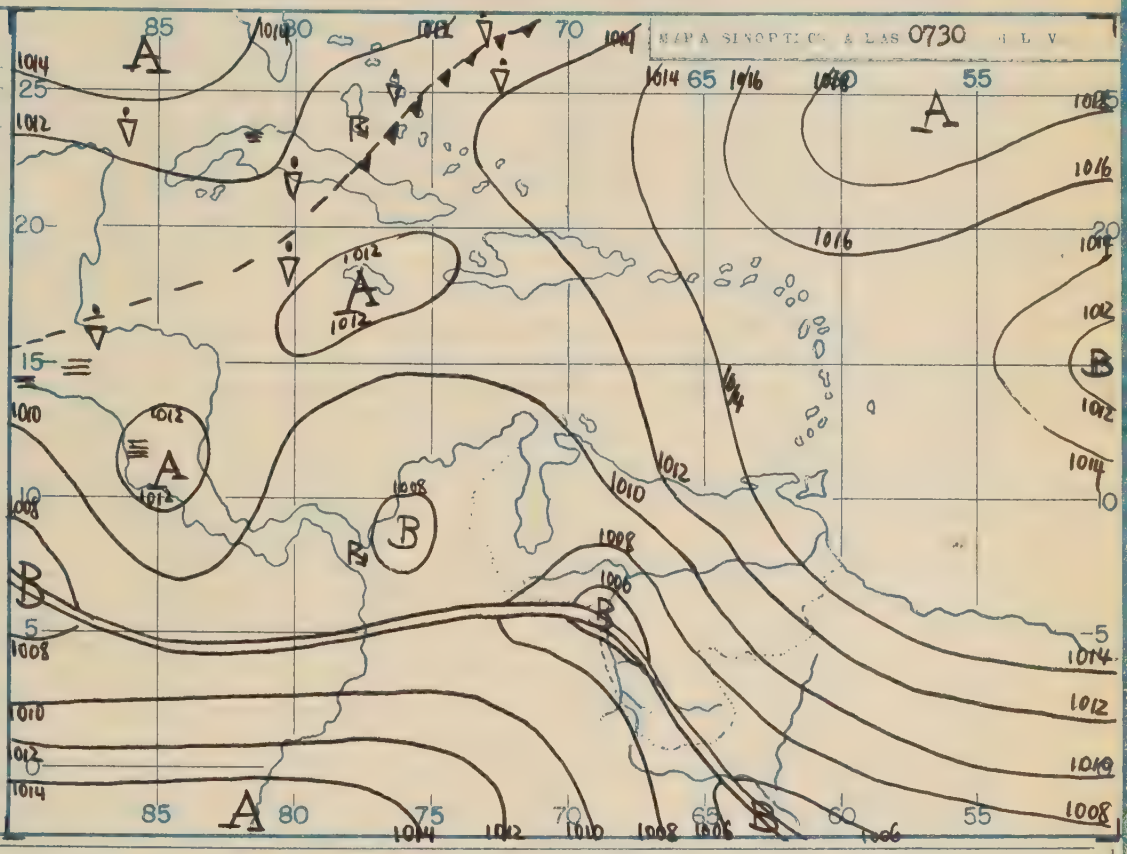

ACION GENERAL:

e la situación general de los diás anteriores.

IPO PROBABLE PARA EL Martes 26 de Septiembre 1950 De 00.00 a 24.00 horas H.L.V.

RITORIO DE VENEZUELA

ADOS ORIENTALES: Al Sur del Orinoco nublado o cubierto. Lloviznas parciales en la madrugada, parrones tormentosos y aislados al anochecer o en las primeras horas de la noche. Al N del Oco parcialmente nublado en la madrugada, nublándose en Monagas en el transcurso de la mañana. nublado por la tarde y en la noche, probables chaparrones locales por la tarde. En la Costa nubad parcial todo el día. Viento calma, en la Costa a mediodía del NE 5 kmh. Visibilidad 15-20 Temp. Mín. en las zonas bajas 21-23 C°, en las partes altas 16-18 C°.

ADOS CENTRALES: En la Costa y en las Cordilleras parcialmente nublado en la madrugada, nublándose por la mañana. Nublado o cubierto por la tarde. Chaparrones locales que pueden ocurrir entre las 1100-1600 HLV. Nublado en la noche. En los LLanos nublado en la madrugada, cubierto o nublado durante el día, chaparrones locales por la tarde. Viento calma, a mediodía reforzándose de rias direcciones. Visibilidad 20 km. Temp.Mín. 19-21 C°, Temp. Máx. 30-31 C°.

ADOS OCCIDENTALES: Nublado o cubierto durante el día en los Llanos, en los Andes y en la parte Sur del Zulia. Locales lloviznas matinales, tormentas aisladas al atardecer. Parcialmente nublado en la madrugada en Yaracuy, Falcón y la parte Norte del Zulia. Nublándose por la tarde. Chaparrones aislados al atardecer, especialmente en Yaracuy. Viento flojo y variable, en la Costa - Falcón 20-30 kmh. Visibilidad en los Andes 10-15 km, locales nieblas matinales, en el N 30-40 Temp. Mín. en las zonas bajas 22-24 C°, en los Andes 13-15 C°. Temp. Máx. 31-33 C° y 25-27 C°; en Falcón 35-37 C°.

LES DE CARACAS:

-/8 AC y CI en la madrugada. Locales nieblas bajas en los valles que se forman al amanecer. Por mañana desarrollo de 3-5/8 CU y SC base 1300 m sNM con 5-7/8 AC y CI. Por la tarde 5-6/8 CU y base 1200 m sNM con 6-8/9 AC y CI. Algunos chaparrones entre las 1200-1600 HLV. Nublado en la - che. Viento calma mediodía flojo y variable. Visibilidad 10 km. Temp.Mín en el Centro de Caras 19 C°, Temp. Máx. 27 C°.

LES DE ARAGUA:

-/8 SC base 1500 m sNM, 2-3/8 AC y CI en la madrugada. Formación de 4-6/8 CU y SC base 1400 m N en la mañana, aumentando a 5-7/8 CU y SC base 1300 m SNM con 5-7/8 AC y CI por la tarde. Pro les chaparrones aislados entre las 1100-1500 HLV. Nublado en la noche. Viento flojo y varia - l. Visibilidad 20 km. Temp. Mín. 26 C°. Temp. Máx. 30-31 C°.

IFICACION DE LA PREDICCION PARA MAÑANA EL DIA 24 de Septiembre 87% EL PRONOSTICADOR A.W. Gil

OBSERVACIONES A LAS 0730 HLV. (1200 TMG) Fecha 25 de Septiembre 1.950

N°	ESTACION	TEMP. C°	CIELO	ESTADO DEL CIELO	VIENTO KMH.	PRESION mb. red. a NM.	Lluvia mm. 24 hrs.	TEMP.
400	CARACAS (Obs. Cagigal)	20.2	Nublado		S 3	-	?	17.
401	MARACAY	24.0	Parc.Nubl.		Calma	1012.2	-	21
402	MARACAIBO	27.1	Nublado		Calma	1010.2	-	24
403	MAIQUETIA LA GUAIRA	28.6	Nublado		Calma	-	-	21
404	MATURIN	23.0	Parc.Nubl.		Calma	1011.9	53.0	-
405	CIUDAD BOLIVAR	-	Parc.Nubl.		Calma	1013.6	59.0	-
406	MERIDA	16.0	Cubierto		Calma	-	24.0	14
407	CORO	27.9	Parc.Nubl.		E 5	1010.6	-	23
408	BARQUISIMETO	22.9	Nublado		E 7	1009.2	-	19
409	SAN FERNANDO DE APURE	24.6	Nublado		Calma	1008.5	-	-
410	SAN ANTONIO DEL TACHIRA	25.4	Nublado		S 8	-	-	22
411	SANTA ELENA (Gran Sabana)							
412	GUIRIA	25.1	Nublado		Calma	1014.3	6.0	24
413	TUMEREMO	25.0	Nublado		Calma	1013.6	-	19
414	BARCELONA							

OBSERVACIONES A LAS 1830 HLV. (2400 TMG) Fecha 24 de Septiembre 1.950

N°	ESTACION	TEMP. C°	CIELO	ESTADO DEL CIELO	VIENTO KMH	PRESION mb. red. a NM.	Lluvia mm. 12 Hrs.	TEMP.
400	CARACAS (Obs. Cagigal)							
401	MARACAY	24.0	Cubierto		E 3	1010.5	-	31
402	MARACAIBO	28.8	Cubierto	Relámpagos	ESE 3	1008.1	-	31
403	MAIQUETIA LA GUAIRA	29.4	Cubierto		Calma	-	-	33
404	MATURIN	22.0	Cubierto	Llovizna	Calma	-	53.0	30
405	CIUDAD BOLIVAR	-	Cubierto	Tormenta	ENE 18	1011.8	58.0	-
406	MERIDA	19.6	Cubierto		Calma	-	0.1	27
407	CORO	27.8	Nublado		Calma	1009.7	-	38
408	BARQUISIMETO							
409	SAN FERNANDO DE APURE	29.0	Parc.Nubl.		Calma	1006.7	-	32
410	SAN ANTONIO DEL TACHIRA	25.6	Cubierto		N 8	-	-	35
411	SANTA ELENA (Gran Sabana)							
412	GUIRIA	26.5	Cubierto		E 3	1014.9	-	31
413	TUMEREMO	23.8	Cubierto	Relámpagos	Calma	1012.6	-	3[illegible]
414	BARCELONA							

OBSERVACIONES A LAS 1330 HLV. (1800 TMG) Fecha 24 de Septiembre 1.950

N°	ESTACION	TEMP. C°	CIELO	ESTADO DEL CIELO	VIENTO KMH	PRESION mb. red. a NM.	Datos de la Radio Maracay
400	CARACAS (Obs. Cagigal)	25.8	Nublado		SE 21	-	
401	MARACAY	30.4	Parc.Nubl.		W 7	1010.7	
402	MARACAIBO	30.2	Cubierto		ESE 25	1009.1	
403	MAIQUETIA LA GUAIRA	31.6	Parc.Nubl.		NW 12	-	
404	MATURIN	30.0	Nublado	Tormenta	Calma	-	
405	CIUDAD BOLIVAR	-	Parc.Nubl.		W 8	1008.5	
406	MERIDA	25.8	Nublado		WSW 8	-	
407	CORO	32.6	Parc.Nubl.		ENE 73	1009.8	
408	BARQUISIMETO	30.4	Parc.Nubl.		SSW 10	1006.8	
409	SAN FERNANDO DE APURE	31.6	Nublado		E 3	1007.5	
410	SAN ANTONIO DEL TACHIRA	34.2	Cubierto		SSE 14	-	
411	SANTA ELENA (Gran Sabana)						
412	GUIRIA						
413	TUMEREMO	30.0	Nublado		NE 7	1010.6	
414	BARCELONA						

OBSERVACIONES AEROLOGICAS (SONDEOS CON GLOBOS PILOTOS)

VIENTOS EN ALTURA (ESCALA 360° Y NUDOS).

ESTACION	HORA TMG	300 m. sNO	600 m. s NM	900 m. s NM	1.200 m. s NM	1.500 m. s NM	1.800 m. s NM	2.100 m. s NM	2.400 m. s NM	2.700 m. sNM	3. m.
MARACAY 25.9.50	1200	-	120/06	140/02	130/05	110/0[illegible]	70/03	50/08	110/04	MISDA	10[illegible]

ME A

ESTADOS UNIDOS DE VENEZUELA

SERVICIO DE METEOROLOGIA Y COMUNICACIONES DE LAS FUERZAS AEREAS

SECCION DE PREDICCION

N° 89 BOLETIN METEOROLOGICO DEL Martes 26 de septiembre A LAS 1300 H.L.V.

INDICACIONES:

N DEL AIRE. Las lineas representan isobaras de 2 en 2 mb.

= Areas de alta presion (anticiclon).

= Areas de baja presion (ciclon).

PITACION

= Areas con precipitacion.

= Chaparrones

= Lloviznas

= Tormentas

= Nieblas

= Tromba

S

= Frente frio

= Frente caliente

= Onda del Este

= Convergencia intertropical.

= Onda en formacion

= Linea de convergencia en altura.

= Linea de precipitaciones.

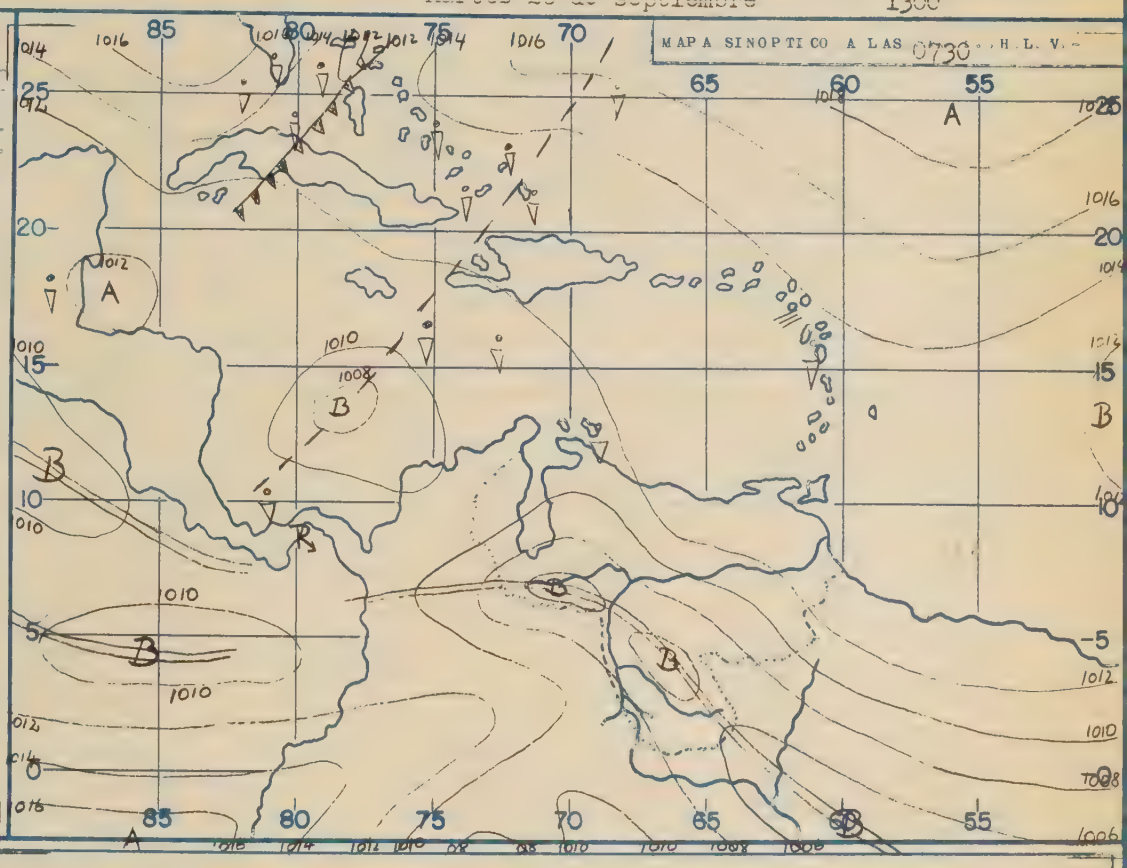

ACION GENERAL

un cambio de la situación en el NE y en el centro del país. La baja presión, situada ayer en nbecera del Orinoco, tiene su centro hoy en los Llanos del Edo. Apure, afectando ésos, la parte le los Andes y de Zulia.

PO PROBABLE PARA EL 1950 De 00.00 a 24.00 horas H.L.V.

ITORIO DE VENEZUELA Miércoles 27 de septiembre

DOS ORIENTALES: Parcialmente nublado en la madrugada y por la mañana. Nublado por la tarde y la noche en la Cuenca del Orinoco, en Monagas y en los alrededores del Golfo de Paria. Chaparrones aislados al anochecer. Nublado o cubierto durante todo el día en la Guayana, lloviznas loales en la madrugada, chaparrones por la tarde. Viento en general del SE 5-10 kmh. Visibilidad km. Temp.mín. en las zonas bajas 22-23 C°, en la Guayana 15-17 C°. Temp.máx. 31-33 C° y 25-27 C°

DOS CENTRALES: Nublado en la madrugada. Parcialmente nublado en las primeras horas de la mañana. Nublado o cubierto por la tarde. Probables chaparrones entre las 1400-1800 . Nublado en la noche. En los Llanos nublado o cubierto todo el día, lloviznas matinales, chaparrones aislados por la tarde. Viento calma por la mañana, a mediodía flojo y variable. Visibilidad 15-20 km. Temp.mín. 19-20 C°. Temp.máx. 29-31 C°.

TADOS OCCIDENTALES: Cubierto todo el día en los Llanos, en los Andes y en Zulia, lloviznas parciales en la madrugada, chaparrones por la tarde. Nublado en Yaracuy y Falcón todo el día, chaparrones aislados por la tarde, tormentas locales y nocturnas cerca de la costa de Falcón. Viento al Sur calma, en el Norte de E 10 kmh, en Falcón a mediodía 15-25 kmh. Visibilidad en el Sur 10km, en la costa 20-30 km. Temp.mín en las zonas bajas 22-24 C°, en Los Andes 14-17 C°. Temp.máx. 30-32 y 23-25 C° respectivamente, en Falcón 34-36 C°.

ES DE CARACAS:

Altas capas de AC y CI en la madrugada y formación de nieblas bajas al amanecer. Durante el día 3-5/8 CU y SC base 1300m sNM con 5-7/8 AC y CI. Probables chaparrones locales entre las 1500-1700 L. Nublado en la noche. Viento calma. Visibilidad 10 km. Temp.mín en el centro de Caracas 18 C°, temp. máx. 26 C°.

ES DE ARAGUA:

-/8 SC base 1500 m sNM con 4-6/8 AC y CI en la madrugada. Corta etapa parcialmente nublado en la primeras horas de la mañana. Después formación de 3-5/8 CU y SC base 1400m sNm con 4-6/8 AC y CI. Por la tarde 4-6/8 CU y SC base 1200m sNM con 6-8/8 AC y CI. Posibilidad de chaparrones locales entre las 1400-1600 HLV. Nublado en la noche. Viento calma, a mediodía flojo y variable. Visibilidad 15-20 km. Temp.mín en Maracay 20 C°, máx. 29-30 C°.

ICACION DE LA PREDICCION PARA MARACAY EL DIA 25 de septiembre 944 EL PRONOSTICADOR A.W. [illegible]

OBSERVACIONES A LAS 0730 HLV. (1200 TMG) Fecha 26 de Septiembre 1950

N°	ESTACION	TEMP. C°	CIELO	ESTADO DEL CIELO	VIENTO KMH.	PRESION mb. red. a NM.	Lluvia mm 24 hrs.	TEMP.
400	CARACAS (Obs. Cagigal)	21.2	Nublado		Calma	-	5.8	15.8
401	MARACAY	23.2	Cubierto		Calma	1012.1	22.0	19
402	MARACAIBO	23.8	Cubierto		SW 3	1011.5	9.0	21
403	MAIQUETIA LA GUAIRA							
404	MATURIN	26.0	Nublado		Calma	-	-	22
405	CIUDAD BOLIVAR	-	Nublado		E 18	1011.7	-	-
406	MERIDA	16.2	Cubierto		Calma	-	9.0	14
407	CORO	28.8	Nublado		ESE 18	1010.8	-	25
408	BARQUISIMETO	21.6	Cubierto		E 7	1009.2	-	19
409	SAN FERNANDO DE APURE	26.8	Nublado		E 3	1008.6	-	27
410	SAN ANTONIO DEL TACHIRA	21.2	Cubierto		Calma	-	-	22
411	SANTA ELENA (Gran Sabana)							
412	GUIRIA	28.0	Parc.Nubl.		E 7	1013.5	-	22
413	TUMEREMO	25.0	Cubierto		SE 2	1012.8	-	19
414	BARCELONA							

OBSERVACIONES A LAS 1830 HLV. (2400 TMG) Fecha 25 de septiembre 1950

N°	ESTACION	TEMP. C°	CIELO	ESTADO DEL CIELO	VIENTO KMH	PRESION mb. red. a NM.	Lluvia mm. 12 Hrs.	TEMP.
400	CARACAS (Obs. Cagigal)							
401	MARACAY	22.2	Cubierto		E 3	1009.6	22.0	30
402	MARACAIBO	28.6	Nublado		SE 3	1007.6	-	32
403	MAIQUETIA LA GUAIRA	28.2	Nublado		S 10	-	-	28
404	MATURIN	25.0	Parc.Nubl.		NE 5	-	-	31
405	CIUDAD BOLIVAR	-	Parc.Nubl.		Calma	1008.2	-	-
406	MERIDA	18.5	Cubierto		Calma	-	0.1	23
407	CORO	29.2	Nublado		E 27	1008.4	-	37
408	BARQUISIMETO							
409	SAN FERNANDO DE APURE	28.4	Despejado		Calma	1004.9	-	33
410	SN. ANTONIO DEL TACHIRA	28.0	Cubierto		S 14	-	-	35
411	STA. ELENA (Gran Sabana)							
412	GUIRIA	26.7	Parc.Nubl.		Calma	1010.9	-	30
413	TUMEREMO	26.8	Nublado	Relámpagos	NE 2	1009.6	-	33
414	BARCELONA							

OBSERVACIONES A LAS 1330 HLV. (1800 TMG) Fecha 25 de septiembre 1950

N°	ESTACION	TEMP C°	CIELO	ESTADO DEL CIELO	VIENTO KMH	PRESION mb. red. a NM.	Datos de la Radio Maracay
400	CARACAS (Obs Cagigal)	22.8	Nublado		S 7	-	
401	MARACAY	25.4	Cubierto	Chaparrón	NE 18	1009.7	
402	MARACAIBO	32.8	Nublado		SE 3	1007.1	
403	MAIQUETIA LA GUAIRA	34.0	Nublado		NNE 3	-	
404	MATURIN	30.0	Nublado		Calma	-	
405	CIUDAD BOLIVAR	-	Parc.Nubl.		ENE 18	1008.6	
406	MERIDA	22.4	Cubierto		WSW 3	-	
407	CORO	34.4	Nublado		NE 73	1007.7	
408	BARQUISIMETO	27.1	Cubierto		SE 10	1005.8	
409	SAN FERNANDO DE APURE	32.0	Parc.Nubl.		ENE 7	1005.7	
410	SAN ANTONIO DEL TACHIRA	32.2	Nublado		E 14	-	
411	SANTA ELENA (Gran Sabana)						
412	GUIRIA	29.5	Parc.Nubl.		E 8	1011.9	
413	TUMEREMO	32.0	Nublado		NE 8	1010.4	
414	BARCELONA						

OBSERVACIONES AEROLOGICAS (SONDEOS CON GLOBOS PILOTOS)

VIENTOS EN ALTURA (ESCALA 360° Y NUDOS).

ESTACION	HORA TMG	300 m. sNM	600 m.s NM	900 m.s NM	1.200 m.s NM	1.500 m.s NM	1.800 m.s NM	2.100 m.s NM	2.400 m.s NM	2.700 m. sNM	3. m.
Maracay: 26-9-50	1200	-	60/03	110/07	130/09	130/08	150/08				

E A

ESTADOS UNIDOS DE VENEZUELA

SERVICIO DE METEOROLOGIA Y COMUNICACIONES DE LAS FUERZAS AEREAS

SECCION DE PREDICCION

: 90 BOLETIN METEOROLOGICO DEL Miércoles 27 de Septiembre A LAS 1300 H L V

INDICACIONES:

DEL AIRE: Las line
as representan isoba
radas de 2 en 2 mb.
Areas de alta pre
sion (anticicion)
Areas de baja pre
sion (ciclon)

ITACION
Areas con precipi
Chaparrones
Lloviznas
Tormentas
Nieblas
Tromba

S
Frente frio
Frente caliente
Onda del Este
Convergencia in-
tertropical
Onda en formacion
Lineas de conver
gencia en altura
Linea de precipi
taciones

MAPA SINOPTICO A LAS 0730 H L V

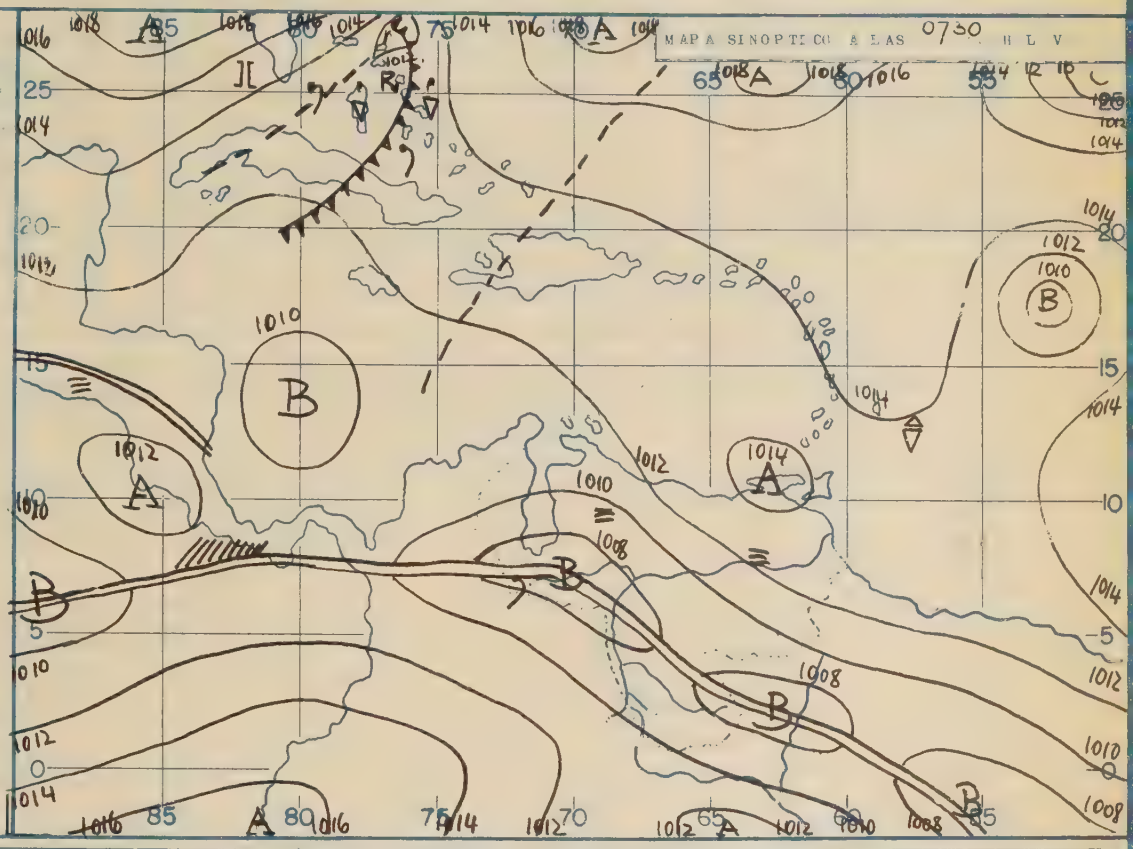

ACION GENERAL

Bajo presión que h[illegible] los días puede observ[illegible] entre 10 y 15° N en el Atlántico, pero [illegible] un pequeño ciclón, situado hoy a 17° N y 53° W. La dirección del movimiento es espiral [illegible] ciclón tropical de bastante intensidad se ha movido desde el Atlántico, situado hoy a 27° N y 50° W, moviéndose [illegible] dirección N.N.W. Los dos ciclones se [illegible] de la [illegible] ninguna [illegible] se ha [illegible] bicados.-

PO PRONOSTICO PARA EL Jueves 28 de Septiembre 1950 De 00.00 a 24.00 horas H L V

ORIO DE VENEZUELA

S CUENCA DEL ORINOCO.- Cubierto todo el día al S del Orinoco. Chaparrones aislados por la tarde. Nublado en el Orinoco con chaparrones tormentosos y locales en el Estado Monagas y cerca [illegible] Puerto Ayacucho en los alrededores del Cerro de Caracas. Viento flojo y variable. Visibilidad 15-20 km. Nieblas locales en la Cuenca del Orinoco. Temp. min. en la [illegible] Bajo 20-22 C°, en la Guayana 15-16 C°. Temp.max. 30-32 C° y 24-26 C° respectivamente.

S DE LLANOS.- Nublado o cubierto durante todo el día. Lloviznas parciales en los Llanos [illegible] las Cordilleras y [illegible] cadena del Interior. Chaparrones locales al atardecer en los Llanos [illegible] en las Cordilleras entre las 1600-2000 HLV. Viento calma por la mañana, por la tarde flojo [illegible] variable. Visibilidad 10-15 km. Temp. min. 19-20 C°, Temp.max. 28-29 C°

S OCCIDENTALES.- Cubierto [illegible] todo el día en los Llanos, en los Andes [illegible] Zulia. Lloviznas [illegible] Nublado en Maracay, [illegible] Zulia. Cubierto por la tarde en Maracay. Chaparrones al [illegible] Maracay. Tormentas al anochecer en Falcón y en la parte N de Zulia. Viento flojo y variable. Visibilidad 5-10 km, en la costa 20-30 km. Locales nieblas en los valles de los Andes. Temp.min. [illegible] Bajo 21-23 C°, en los Andes 12-15 C°. Temp.max. 30-32 C° y 22-24 C° [illegible] Falcón 34-35 C°.

ES DE CARACAS:

las capas de AC y CI en la madrugada. Locales nieblas matinales en los valles. 3-5/8 SC ba-
1300 mslM con 4-6/8 AC y CI en la mañana. 5-7/8 CU y SC con 6-8/8 AC y CI por la tarde. Cha-
rones locales entre las 1600-1900 HLV. Nublado o cubierto por la noche. Viento calma. Visibi-
lad 10 km. Temp.min. en el centro de Caracas 17 C°, Temp. max. 25 C°.

ES DE ARAGUA

-/8 SC bajo 1500 mslM con 5-7/8 AC y CI hasta mediodía. 5-6/8 CU y SC bajo 1200 mslM con 3/8
AC y CI por la tarde. Algunos chaparrones que ocurren entre las 1600-1800 HLV. Nublado en la no-
. Viento calma por la mañana, flojo y variable por la tarde. Visibilidad 10-15 km. Temp.min.
Maracay 19 C°, Temp. max. 28-29 C°.

ECCION DE LA PREDICCION PARA MARACAY EL DIA 28 de Septiembre 1950 EL PRONOSTICADOR A.W. Gil

OBSERVACIONES A LAS 0730 HLV. (1200 TMG) Fecha 27 de Septiembre 1.9.50

N°	ESTACION	TEMP. C°	CIELO	ESTADO DEL CIELO	VIENTO KMH.	PRESION mb. red. a NM.	Lluvia mm. 24 hrs.	TEMP.
400	CARACAS (Obs. Cagigal).	19.0	Nublado		S 2	-	25.5	16.0
401	MARACAY	21.0	Cubierto		Calma	1012.8	29.0	19.4
402	MARACAIBO	27.1	Nublado		Calma	1011.5	2.0	23
403	MAIQUETIA LA GUAIRA							
404	MATURIN							
405	CIUDAD BOLIVAR	-	Cubierto		NSW 5	-	-	-
406	MERIDA	16.6	Cubierto		Calma	-	9.0	13
407	CORO	23.0	Nublado		E 8	1011.7	-	22
408	BARQUISIMETO	20.4	Obstruido	Niebla	Calma	1010.4	1.0	1[illegible]
409	SAN FERNANDO DE APURE	24.0	Nublado		Calma	1009.7	-	21
410	SAN ANTONIO DEL TACHIRA	23.2	Cubierto		S 8	-	17.0	19
411	SANTA ELENA (Gran Sabana)							
412	GUIRIA	27.5	Parc. Nubl.		Calma	1014.2	-	23
413	TUMEREMO	26.0	Cubierto		Calma	1013.7	1.0	19
414	BARCELONA							

OBSERVACIONES A LAS 1830 HLV. (2400 TMG) Fecha 27 de Septiembre 1.9.50

N°	ESTACION	TEMP. C°	CIELO	ESTADO DEL CIELO	VIENTO KMH	PRESION mb. red. a NM.	Lluvia mm. 12 Hrs.	TEMP.
400	CARACAS (Obs. Cagigal).							
401	MARACAY	24.2	Cubierto		Calma	1010.4	2.0	31
402	MARACAIBO	27.1	Cubierto		SE 3	1009.0	2.0	28
403	MAIQUETIA LA GUAIRA							
404	MATURIN	28.0	Nublado		Calma	-	-	32
405	CIUDAD BOLIVAR	-	Nublado		S 8	1008.5	-	-
406	MERIDA	18.0	Cubierto		Calma	-	-	22
407	CORO	27.3	Cubierto		NE 2	1009.3	-	36
408	BARQUISIMETO							
409	SAN FERNANDO DE APURE	25.4	Cubierto		Calma	1007.7	-	30
410	SN. ANTONIO DEL TACHIRA	24.0	Cubierto		Calma	-	11.0	31
411	STA. ELENA (Gran Sabana)							
412	GUIRIA	26.0	Nublado		Calma	1010.9	-	31
413	TUMEREMO	27.0	Cubierto		SSW 14	1009.7	-	34
414	BARCELONA							

OBSERVACIONES A LAS 1330 HLV. (1800 TMG) Fecha 26 de Septiembre 1.9.50.

N°	ESTACION	TEMP. C°	CIELO	ESTADO DEL CIELO	VIENTO KMH	PRESION mb. red. a NM.	Datos de la Radio Maracay
400	CARACAS (Obs. Cagigal)	23.6	Cubierto		SE 10	-	
401	MARACAY	25.4	Cubierto		SSE 2	1011.1	
402	MARACAIBO	27.7	Nublado		ESE 3	1008.5	
403	MAIQUETIA LA GUAIRA	-	-		-	-	
404	MATURIN						
405	CIUDAD BOLIVAR	-	Nublado		ENE 27	1007.5	
406	MERIDA	21.2	Cubierto		Calma	-	
407	CORO	25.8	Cubierto	Tormenta	E 27	1010.5	
408	BARQUISIMETO	28.0	Nublado	Chaparron	ESE 10	1006.5	
409	SAN FERNANDO DE APURE	24.2	Cubierto	Llovizna	N 3	1006.6	
410	SAN ANTONIO DEL TACHIRA	28.8	Cubierto	Chaparron	N 8	-	
411	SANTA ELENA (Gran Sabana)						
412	GUIRIA	30.0	Parc. Nubl.		NE 3	1011.3	
413	TUMEREMO	32.8	Nublado		E 10	1009.0	
414	BARCELONA						

OBSERVACIONES AEROLOGICAS (SONDEOS CON GLOBOS PILOTOS)

VIENTOS EN ALTURA (ESCALA 360° Y NUDOS).

ESTACION	HORA TMG	300 m. sNM	600 m. s NM	900 m. s NM	1.200 m. s NM	1.500 m. s NM	1.800 m. s NM	2.100 m. s NM	2.400 m. s NM	2.700 m. sNM	3.[illegible] m.
Maracay 27.9.50	1200	-	40/03	320/06	120/08	100/10	120/10	140/07	120/08	110/06	

E A

ESTADOS UNIDOS DE VENEZUELA

SERVICIO DE METEOROLOGIA Y COMUNICACIONES DE LAS FUERZAS AEREAS

SECCION DE PREDICCION

N° 91 BOLETIN METEOROLOGICO DEL Jueves 28 de Septiembre A LAS 1300 H. L. V.

INDICACIONES:

DEL AIRE: Las lineas representan isobaras de 2 en 2 mb.

Areas de alta presion (anticiclon).

Areas de baja presion (ciclon)

NUBOSIDAD:

Areas con precipitacion.

Chaparrones

Lloviznas

Tormentas

Nieblas

Tromba

Frente frio

Frente caliente

Onda del Este

Convergencia intertropical.

Onda en formacion

Linea de convergencia en altura.

Linea de precipitaciones.



ACION GENERAL:

pequeño ciclón está situado hoy a 23° N y 55° W, perdiendo su intensidad, movilizándose al NW. Una presión [illegible] estacionaria cal[illegible] estrecha sobre la parte S de los Andes. La actividad frontal sobre el Mar Caribe Oriental introduce un cambio total de la situación sinóptica en esas zonas.

O PROBABLE PARA EL.... Viernes 29 de Septiembre 1950 De 00.00 a 24.00 horas H. L. V.

TORIO DE VENEZUELA

DOS ORIENTALES: Nublado durante todo el día. Chaparrones tormentosos y muy aislados al anochecer. Viento del E 10-15 kmh. Visibilidad 20-30 km. Temp. Mín. en las zonas bajas 20-22 C°, en Guayana 14-15 C°. Temp. Máx. 30-32 C°, en la Guayana 25-27 C°.

DOS CENTRALES: En la Costa y en las Cordilleras nublado en la madrugada. Nubosidad parcial después del amanecer, nublándose después. Nublado por la tarde y en la noche. Aislados chaparrones algunos de carácter tormentoso, que ocurren especialmente en las Costas S de la Cadena Costera. Cubierto durante todo el día en los Llanos, lloviznas parciales en la madrugada, chaparrones por la tarde. Viento flojo y variable. Visibilidad 20-30 km, en los Llanos 13-15 km. Temp. Mín. 18-20 C°. Temp. Máx. 30-31 C° en el N, 29-30 C° en los Llanos.

DOS OCCIDENTALES: Cubierto durante todo el día en los Llanos, en los Andes y en Zulia. Lloviznas matinales, chaparrones abundantes de carácter tormentoso por la tarde. En Yaracuy y Falcón nublado todo el día. Chaparrones tormentosos al atardecer en Yaracuy y al anochecer en Falcón. Viento flojo y variable, en Falcón del E 15-20 kmh. Visibilidad en el S 5-10 km, nieblas en los Valles de los Andes en la madrugada y en las primeras horas de la mañana. En Falcón visibilidad 20-30 km. Temp. Mín. en las zonas bajas 20-22 C°, en los Andes 13-15 C°. Temp. Máx. 31-33 C° y 23-25 C°, respectivamente.

S DE CARACAS:

6/8 AC y CI en la madrugada. Entre las 0700-1000 HLV 2-4/8 SC base 1600 m sNM. Después formación de 3-5/8 CU base 1500 m sNM con 2-3/8 AC y CI. Casualmente entre las 1700-1900 HLV 4-6/8 CB con un chaparrón aislado. Nublado en la noche. Viento del SE 5 kmh. Visibilidad 20 km. Temp. Mín. en el Centro de Caracas 17 C°, Temp. Máx. 28 C°.

S DE ARAGUA:

Las capas de AC y CI con 4-6/8 SC base 1800 m sNM en la madrugada. Después de corta etapa de nubosidad parcial en las horas tempranas de la mañana formación de 4-6/8 CU y SC base 1500 m sNM con 3-5/8 AC y CI. 5-7/8 CU y SC por la tarde con 4-6/8 AC y CI. Poca posibilidad de un chaparrón tormentoso entre las 1800-2000 HLV. Nublado en la noche. Viento calma por la mañana, mediodía flojo y variable. Visibilidad 20-30 km. Temp. Mín en Maracay 18 C°, Temp. Máx. 31 C°.

ICACION DE LA PREDICCION PARA MARACAY EL DIA 28 de Septiembre 99% EL PRONOSTICADOR A. W. Gol.

OBSERVACIONES A LAS 0730 HLV. (1200 TMG). Fecha.....1.9....

N°	ESTACION	TEMP. C°	CIELO	ESTADO DEL CIELO	VIENTO KMH	PRESION mb. red a NM	Lluvia mm. 24 hrs.	TEMP.
400	CARACAS (Obs. Cagigal).	21.0	Parc. Nubl.		E 3	-	8.7	16
401	MARACAY	21.5	Nublado		Calma	1013.0	0.7	18
402	MARACAIBO	25.4	Cubierto		Calma	1011.9	-	24
403	MAIQUETIA LA GUAIRA	26.0	Nublado		NE 5	-	-	23
404	MATURIN	-	Nublado		E 8	1011.8	-	-
405	CIUDAD BOLIVAR	15.0	Obstruído	Niebla	Calma	-	34.0	14
406	MERIDA	26.7	Cubierto		E 12	1011.7	-	24
407	CORO	20.6	Cubierto		Calma	1010.2	7.0	17
408	BARQUISIMETO	23.6	Cubierto		SW 3	1010.0	8.0	21
409	SAN FERNANDO DE APURE	22.0	Cubierto		Calma	-	0.2	20
410	SAN ANTONIO DEL TACHIRA							
411	SANTA ELENA (Gran Sabana)	23.4	Nublado		E 10	1014.1	2.0	20
412	GUIRIA	24.3	Nublado		E 3	1013.7	1.0	19
413	TUMEREMO							
414	BARCELONA							

27 de Septiembre 50

OBSERVACIONES A LAS 1830 HLV. (2400 TMG) Fecha.....1.9....

N°	ESTACION	TEMP. C°	CIELO	ESTADO DEL CIELO	VIENTO KMH	PRESION mb. red. a NM.	Lluvia mm. 12 Hrs.	TEMP.
400	CARACAS (Obs. Cagigal).							
401	MARACAY	22.5	Cubierto		Calma	1010.7	1.0	30
402	MARACAIBO	29.4	Parc. Nubl.		N 3	1008.2	-	33
403	MAIQUETIA LA GUAIRA							
404	MATURIN	27.0	Parc. Nubl.		Calma	-	-	33
405	CIUDAD BOLIVAR	-	Nublado		Calma	1008.1	-	-
406	MERIDA	17.4	Cubierto		Calma	-	11.0	23
407	CORO	27.8	Cubierto	Llovizna	E 27	1009.4	-	36
408	BARQUISIMETO							
409	SAN FERNANDO DE APURE	28.2	Parc. Nubl.		Calma	1005.7	-	31
410	SAN ANTONIO DEL TACHIRA	27.4	Cubierto		Calma	-	-	32
411	SANTA ELENA (Gran Sabana)							
412	GUIRIA	26.5	Nublado		Calma	1011.0	-	32
413	TUMEREMO	24.0	Cubierto	Relámpagos	Calma	1010.3	0.3	32
414	BARCELONA							

27 de Septiembre 50

OBSERVACIONES A LAS 1330 HLV. (1800 TMG) Fecha.....1.9....

N°	ESTACION	TEMP. C°	CIELO	ESTADO DEL CIELO	VIENTO KMH	PRESION mb. red. a NM.	Datos de la Radio Maracay
400	CARACAS (Obs. Cagigal)	24.5	Nublado		E 18	-	
401	MARACAY	23.5	Cubierto	Chaparrón	S 7	1012.3	
402	MARACAIBO	33.6	Parc. Nubl.		Calma	1008.7	
403	MAIQUETIA LA GUAIRA	31.0	Nublado		N 8	-	
404	MATURIN	30.0	Nublado		Calma	-	
405	CIUDAD BOLIVAR	-	Nublado		Calma	1008.9	
406	MERIDA	22.7	Nublado		S 8	-	
407	CORO	35.1	Nublado		ENE 27	1010.6	
408	BARQUISIMETO	28.2	Nublado		ESE 10	1006.9	
409	SAN FERNANDO DE APURE						
410	SAN ANTONIO DEL TACHIRA						
411	SANTA ELENA (Gran Sabana)						
412	GUIRIA	33.1	Nublado		Calma	1015.1	
413	TUMEREMO	31.0	Nublado		NE 2	1012.1	
414	BARCELONA						

OBSERVACIONES AEROLOGICAS (SONDEOS CON GLOBOS PILOTOS)

VIENTOS EN ALTURA (ESCALA 360° Y NUDOS).

ESTACION	HORA TMG	300 m. s.n.m.	600 m.s.NM	900 m.s.NM	1.200 m.s.NM	1.500 m.s.NM	1.800 m.s.NM	2.100 m.s.NM	2.400 m.s.NM	2.700 m.s.NM	3.
Maracay 27-9-50	1.00	-	130/04	150/02	100/10	110/12	110/15	150/15	130/[illegible]	140/13	13

A

ESTADOS UNIDOS DE VENEZUELA

SERVICIO DE METEOROLOGIA Y COMUNICACIONES DE LAS FUERZAS AEREAS

SECCION DE PREDICCION

1 N° 92 BOLETIN METEOROLOGICO DEL Viernes 29 de Septiembre A LAS 1300 H. L. V.-

INDICACIONES:
DEL AIRE: Las líneas representan isobaras de 2 en 2 mb.
Areas de alta presión (anticiclón).
Areas de baja presión (ciclón).
ACION:
Areas con precipitación.
Chaparrones
Lloviznas
Tormentas
Nieblas
Tromba
Frente frío
Frente caliente
Onda del Este
Convergencia intertropical.
Onda en formación
Linea de convergencia en altura.
Linea de precipitaciones.

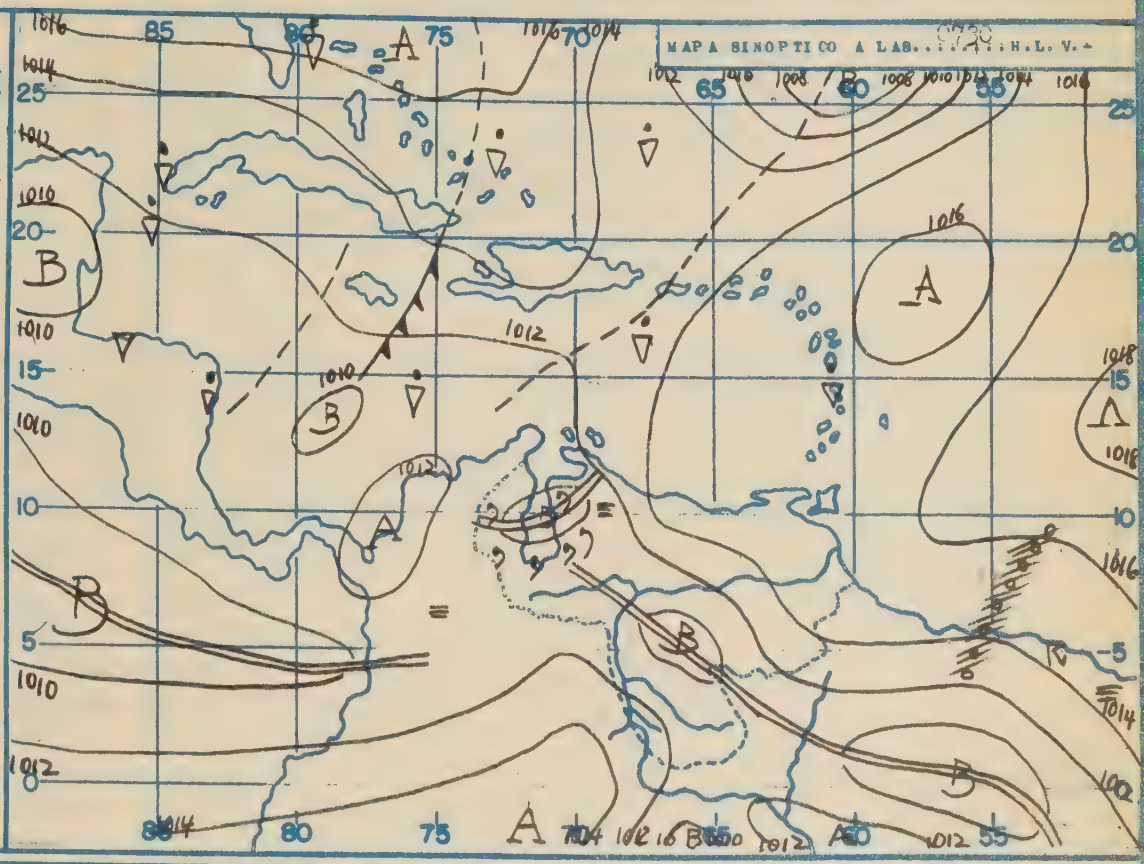

ION GENERAL: Convergencia Intertropical, que en el transcurso de ayer en la parte occidental del país se ha ido del humedecimiento Intertropical, está desformándose lentamente en los próximos dos días en Zu- Una Onda del Este que según las observaciones de Cayena ha pasado esta noche con tormentas I a Francesa, está alcanzando en la tarde del 30 de septiembre las partes Orientales de Venezu- la

PROBABLE PARA EL Sábado 30 de septiembre 1950 De 00.00 a 24.00 horas H. L. V.-

RIO DE VENEZUELA:

S ORIENTALES: Parcialmente nublado en la madrugada y por la mañana al Norte del Orinoco. Au- nose en el transcurso de la tarde con chaparrones tormentosos, que avanzan del Este hacia el . Cubierto en la noche con lluvias parciales. Nublado hasta mediodía al S del Orinoco. Cubier- la tarde y en la noche con chaparrones de carácter tormentoso que tardan hacia la noche en de lluvias. Viento del NE 10-15 kmh, rotando por la tarde al SE 15-20 kmh. Visibilidad 20 km, a tarde 10 km, en los chaparrones menos de 1 km. Temp.min. 19-21 C° en las zonas bajas, en la na 14-16 C°. Temp.máx. 29-30 C° y 24-26 C°. respectivamente.

S CENTRALES: Nublado en la madrugada. Parcialmente nublado en la Costa y en las Cordilleras. do por la tarde. Posibilidad de que ocurren chaparrones muy aislados en las horas de anoche- Aclarándose en la noche. En los Llanos nublado durante todo el día. Viento calma por la maña- or la tarde flojo y variable. Visibilidad 20-30 km. Temp.min. 17-19 C°. Temp.máx. 30-31 C°.

CS OCCIDENTALES: Cubierto durante todo el día en Zulia, nubes muy bajas, lloviznas matinales, rrones por la tarde. Nublado durante el día en los Llanos, en los Andes, en Yaracuy y Falcón rrones por la tarde o al anochecer. Viento flojo y variable. Visibilidad 10 km en Zulia, en n 20-30 km, en las demás partes 10-20 km. Nieblas bajas al amanecer en los valles de los An- Temp.mín en las zonas bajas 20-22 C°, en los Andes 14-16 C°. Temp.máx. 28-30 C° y 23-25 C° res- tvamente, en Falcón 32-34 C°.

S DE CARACAS:
Madrugada 5-7/8 AC y CI, formación de locales nieblas bajas en los Valles. De 0300-1100 HLV. SC y CU base 1300m sNM con 3-5/8 AC y CI. Después formación de 4-6/8 CU y CU base 1400m sNM -5/8 AC y CI. Poca posibilidad de un chaparrón aislado entre las 1700-1900 HLV. Aclarando en oche. Viento flojo y variable. Visibilidad 10-20 km. Temp.min en el centro de Caracas 17 C°, máx. 28 C°.

S DE ARAGUA:
SC base 1500m sNM con 5-7/8 AC y CI en la madrugada, parcialmente nublado entre las 0700-11 mediodía y por la tarde 3-5/8 CU y SC base 1500m sNM con 4-6/8 CU y CI. Aclarando en la no- Viento calma por la mañana, por la tarde del E 5-10 kmh. Visibilidad 20-30 km. Temp.min en la r 18 C; Temp máx. 31 C°.

28 de Septiembre 1950

A.W. Gol

ICACION DE LA PREDICCION PARA MARACAY EL DIA: EL PRONOSTICADOR:

OBSERVACIONES A LAS 0730 HLV. (1200 TMG) Fecha 29 de septiembre 1.9.50

Nº	ESTACION	TEMP. C°	CIELO	ESTADO DEL CIELO	VIENTO KMH	PRESION mb. red. a NM.	Lluvia mm. 24 hrs.	[illegible]
[illegible]	CARACAS (Obs. Cagigal)	19.4	Cubierto		S 10	-	0.2	17
[illegible]	MARACAY	21.0	Cubierto		Calama	1014.2	20.0	19
[illegible]	MARACAIBO	24.5	Cubierto		SW 3	1012.0	1.0	23
[illegible]	MAIQUETIA LA GUAIRA	27.4	Nublado		NW 3	-	48.0	24
[illegible]	MATURIN	25.0	Nublado		Calma	-	-	23
[illegible]	CIUDAD BOLIVAR	-	Parc.Nubl.		SW 3	1013.5	-	-
[illegible]	[illegible]	16.6	Nublado		Calma	-	26.0	15
[illegible]	[illegible]	24.7	Cubierto		Calma	1013.0	-	32
[illegible]	[illegible]	20.0	Obstruido	Niebla	E 3	1010.9	3.0	19
[illegible]	SAN FERNANDO DE APURE	24.6	Parc.Nubl.		Calma	1010.9	5.0	21
[illegible]	SAN ANTONIO DEL TACHIRA	24.2	Nublado		S 14	-	2.0	20
[illegible]	SANTA ELENA (Gran Sabana)							
412	GUIRIA	29.5	Parc.Nubl.		E 8	1015.3	-	27
413	TUCUPITA	25.2	Cubierto		E 3	1015.1	-	18
[illegible]	[illegible]							

OBSERVACIONES A LAS 1830 HLV. (2400 TMG) Fecha 28 de septiembre 1.9.50

Nº	ESTACION	TEMP. C°	CIELO	ESTADO DEL CIELO	VIENTO KMH	PRESION mb. red. a NM.	Lluvia mm. 12 Hrs.	TEM
[illegible]	CARACAS (Obs. Cagigal)							
[illegible]	MARACAY	21.2	Cubierto		S 3	1013.1	19.0	30
[illegible]	MARACAIBO	26.2	Nublado		WSW 8	1010.6	1.0	28
[illegible]	MAIQUETIA LA GUAIRA							
[illegible]	MATURIN	27.0	Parc.Nubl.		Calma	-	-	33
[illegible]	CIUDAD BOLIVAR	-	Nublado		W 8	1008.8	-	-
[illegible]	[illegible]	17.1	Cubierto	Lluvia	Calma		4.0	22
[illegible]	[illegible]	26.6	Cubierto	Lloviznas	SE 18	1011.0	-	35
[illegible]	[illegible]							
[illegible]	SAN FERNANDO DE APURE							
[illegible]	SAN ANTONIO DEL TACHIRA	27.4	Cubierto	Chaparrón	Calma	-	-	32
[illegible]	STA. ELENA (Gran Sabana)							
[illegible]	GUIRIA	29.4	Parc.Nubl.		Calma	1012.6	-	32
[illegible]	TUCUPITA	26.2	Parc.Nubl.		NE 7	1011.5	-	32
[illegible]	[illegible]							

OBSERVACIONES A LAS 1830 HLV. (1800 TMG) Fecha 24 de septiembre 1.9.50

Nº	ESTACION	TEMP. C°	CIELO	ESTADO DEL CIELO	VIENTO KMH	PRESION mb. red. a NM.	Datos de la Red: Maracay
[illegible]	CARACAS (Obs. Cagigal)	21.0	Obstruido	Niebla, Tormenta	NW 25	-	
[illegible]	MARACAY	24.0	Cubierto	Tormenta	S 14	1011.9	
[illegible]	MARACAIBO	25.1	Cubierto	Lloviznas	E 3	1010.6	
[illegible]	MAIQUETIA LA GUAIRA						
[illegible]	MATURIN	31.0	Nublado		E 3	-	
[illegible]	CIUDAD BOLIVAR	-	Nublado		NE 14	1009.1	
[illegible]	[illegible]	20.3	Nublado	Chaparrón	S 33	-	
[illegible]	[illegible]	34.2	Nublado		NE 64	1010.5	
[illegible]	[illegible]	27.2	Nublado		ESE 3	1008.3	
[illegible]	SAN FERNANDO DE APURE	29.0	Cubierto		NE 5	1008.1	
[illegible]	SAN ANTONIO DEL TACHIRA	30.2	Nublado		SE 14	-	
[illegible]	SANTA ELENA (Gran Sabana)						
[illegible]	GUIRIA	31.0	Parc.Nubl.		E 8	1012.5	
[illegible]	TUCUPITA	31.0	Cubierto		E 2	1011.4	
[illegible]	[illegible]						

OBSERVACIONES AEROLOGICAS (SONDEOS CON GLOBOS PILOTOS)

ALTURA EN METROS (ESCALA 880°/ SUPER).

ESTACION	TEMP. TRO.	500 m.s.m.	600 m.s.m.	800 m.s.m.	1.000 m.s.m.	1.500 m.s.m.	1.800 m.s.m.	2.100 m.s.m.	2.400 m.s.m.	2.700 m.s.m.
Maracay: 29-9-50	12[illegible]	-	80/02	120/04	120/10	130/13	130/12			

ANEXO A

ESTADOS UNIDOS DE VENEZUELA

SERVICIO DE METEOROLOGIA Y COMUNICACIONES DE LAS FUERZAS AEREAS

SECCION DE PREDICCION

1 N° 93 BOLETIN METEOROLOGICO DEL Sábado 30 de Septiembre A LAS 1330 H.L.V.-

INDICACIONES:

DEL AIRE: Las líneas representan isobaras de 2 en 2 mb.
= Areas de alta presión (anticiclón).
= Areas de baja presión (ciclón).

NOTACION:
= Areas con precipitación.
= Chaparrones
= Lloviznas
= Tormentas
= Niebla
= Tromba

= Frente frío
= Frente caliente
= Onda del Este
= Convergencia intertropical.
= Onda en formación
= Linea de convergencia en altura.
= Linea de precipitaciones.

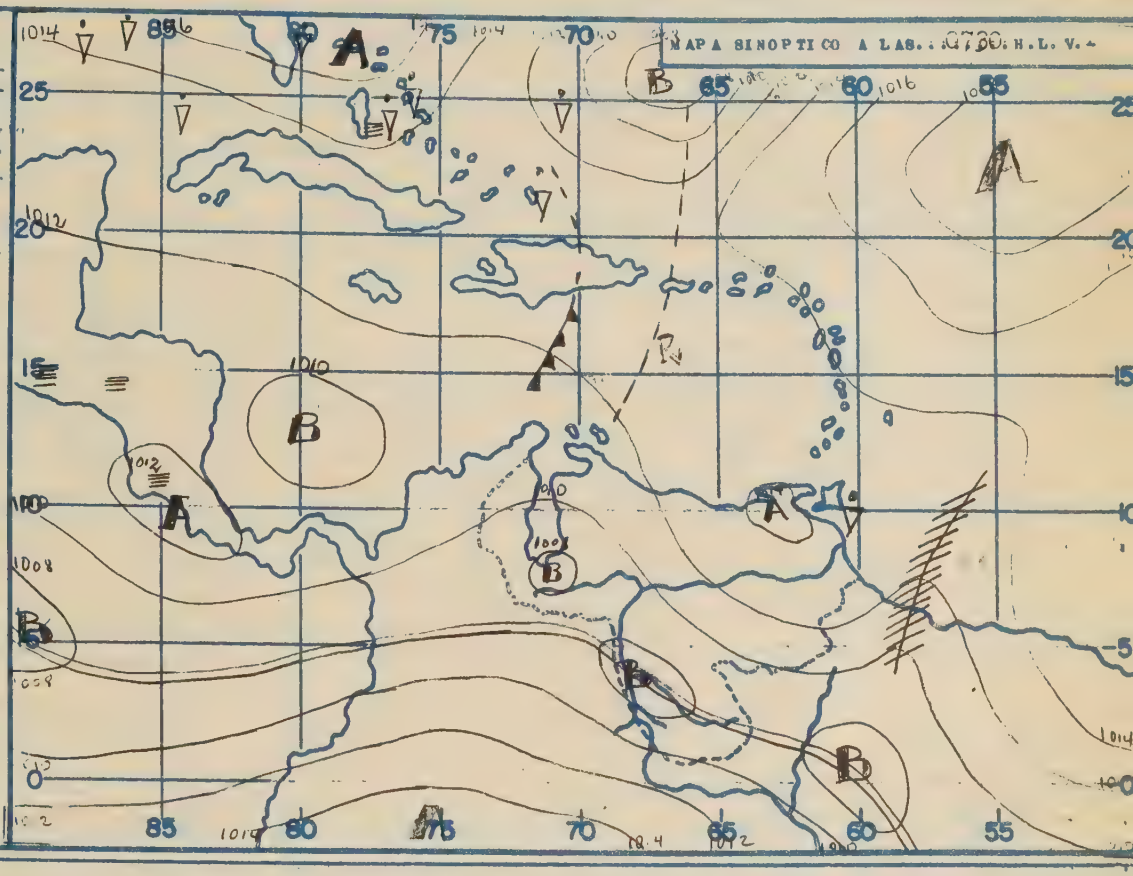

NOTACION GENERAL:
Los restos del hundimiento intertropical sobre Zulia están deformándose lentamente. La gran línea de convergencia intertropical se ha reformado. La onda del E sobre la Guayana Inglesa está alcanzando esta tarde el Oriente del país. Se espera que alcanzará el centro del país en la tarde o la noche del 1° de Octubre.

PRONOSTICO PROBABLE PARA EL Domingo 1° de Octubre 1950 De 00.00 a 24.00 horas H.L.V.-

TERRITORIO DE VENEZUELA

ESTADOS ORIENTALES.- Nublado o cubierto todo el día, lloviznas parciales en la madrugada, chaparrones durante el día, nublado en la noche. En los alrededores del Golfo de Cariaco y en la Costa de Anzoátegui parcialmente nublado, áreas nubladas por la tarde. Viento del E-SE 5-10 kmh, en la costa N del NE 10-15 kmh. Visibilidad 15-20 km, en los chaparrones menos de 2 km. Temp.min. en las tierras Bajas 20-22 C°, en la Guayana 15-17 C°. Temp. máx. 30-32 C° y 25-27 C° respectivamente.

ESTADOS CENTRALES.- En la Costa y en las Cordilleras nubosidad parcial hasta mediodía. Nublándose en el transcurso de la tarde. Nublado o cubierto al anochecer y en la noche con chaparrones tormentosos. En los Llanos nublado durante el día, lloviznas aisladas al amanecer, chaparrones por la tarde y en la noche. Viento del E-NE 5-10 kmh por la mañana y por la tarde, rotando en las horas de anochecer al SE del país 10-15 kmh con probables rachas locales de 20-30 kmh. Visibilidad 30 km durante el día, disminuyendo en las horas de anochecer a 10 km. Temp.min. 18-20 C°, Temp.máx. 31-32 C°.

ESTADOS OCCIDENTALES.- Nublado o cubierto durante el día en los Llanos, en los Andes y en Zulia. Nublado. lloviznas matinales en los alrededores del Lago de Maracaibo. Chaparrones locales al anochecer. Parcialmente nublado durante el día en Yaracuy y en Falcón, nublándose en la noche con tormentas. Viento en el S y en Zulia calma, por la tarde flojo y variable, en el N del E-NE 10-15 kmh. Visibilidad 10-20 km, en la Costa 20-30 km. Temp.min. en las tierras bajas 21-23 C°, en los Andes 14-17 C°. Temp. máx. 30-32 C° y 23-26 C° respectivamente, en Falcón 34-36 C°.

CIUDAD DE CARACAS:
3/8 CI en la madrugada con locales nieblas bajas que se forman en los Valles al amanecer. Formación de 3/8 CU base 1500 msNM por la mañana con 1-3/8 AC y CI que aumentan en el transcurso de la tarde a 3-5/8 CU base 1300 msNM con 4-6/8 AC y CI. En las horas de anochecer 5-7/8 CU y CB base 2000 msNM con 6-8/8 AC con chaparrones tormentosos que empiezan cerca de las 1700 HLV y tardan hasta la noche. Viento del E-NE 10-15 kmh durante el día, al anochecer del SE 15-20 Kmh. Visibilidad 20 km durante el día, al anochecer 5-10 km. Temp.min. en el centro de Caracas 18°, Tem.máx. 29-30 C°.

CIUDAD DE ARAGUA:
Nubladas capas de AC y CI en la madrugada. Después de las 0830 HLV desarrollo de 1-3/8 CU base 2000 msNM que aumentan a mediodía a 3-5/8 CU base 1300 msNM con 2-3/8 AC y CI. Después de las 1900 4-6/8 CU y CB base 1200 msNM, casualmente base 800 msNM, con chaparrones tormentosos que se mueven hacia el N y tardan durante la noche. Viento del NE 5-10 kmh durante el día, rotando en la noche al SE-S 15 kmh. Visibilidad 30 km durante el día, 5-10 km en la noche. Temp.min. en Maracay 19°, Temp. máx. 32 C°.

VERIFICACION DE LA PREDICCION PARA MARACAY EL MARTES 28 de septiembre 1950 EL PRONOSTICADOR A.W. Gol.

OBSERVACIONES A LAS 0730 HLV. (1200 TMG) Fecha.....1.9....

N°	ESTACION	TEMP. C°	CIELO	ESTADO DEL CIELO	VIENTO KMH.	PRESION mb. red. a NM.	Lluvia mm. 24 hrs.	TEMP.
400	CARACAS (Obs. Cagigal)	20.2	Parc. Nubl.		S2 25	-	?	[illegible]
401	MARACAY	22.8	Nublado		Calma	1013.1	-	[illegible]
402	MARACAIBO	27.2	Nublado		Calma	1011.8	1.0	3[illegible]
403	MAIQUETIA LA GUAIRA	28.2	Parc.Nublado		E 8	-	-	[illegible]
404	MATURIN	25.0	Nublado		Calma	-	-	[illegible]
405	CIUDAD BOLIVAR	-	Parc.Nublado		E 8	1012.5	-	-
406	MERIDA	17.0	Parc.Nubl.		Calma	-	0.1	[illegible]
407	CORO	25.4	Nublado		Calma	1011.7	3.0	[illegible]
408	BARQUISIMETO	20.6	Cubierto		E 7	1010.3	-	18
409	SAN FERNANDO DE APURE	26.0	Cubierto		Calma	1010.0	-	21
410	SAN ANTONIO DEL TACHIRA	25.0	Parc.Nublado		S 14	-	-	20
411	SANTA ELENA (Gran Sabana)	21.4	Nublado		E 3	-	-	18
412	GUIRIA	29.5	Parc.Nubl.		E 8	1014.2	-	23
413	TUMEREMO	26.4	Nublado		E 5	1013.9	-	19
414	BARTOLOMA							

OBSERVACIONES A LAS 1830 HLV. (2400 TMG) Fecha.29 de septiembre.....1.9.50.

N°	ESTACION	TEMP. C°	CIELO	ESTADO DEL CIELO	VIENTO KMH	PRESION mb. red. a NM.	Lluvia mm. 12 hrs.	TEMP.
400	CARACAS (Obs. Cagigal)							
401	MARACAY	25.6	Nublado		Calma	1011.3	-	31
402	MARACAIBO	28.2	Nublado	Llovizna	Calma	1009.2	-	32
403	MAIQUETIA LA GUAIRA	28.0	Parc.Nubl.		SW 7	-	-	[illegible]
404	MATURIN	28.0	Despejado		Calma	-	-	32
405	CIUDAD BOLIVAR	-	Parc.Nubl.	Relámpagos	NE 7	1008.9	-	-
406	MERIDA	18.6	Cubierto		---	---	0.1	22
407	CORO	27.0	Cubierto	Llovizna	Calma	1011.0	-	34
408	BARQUISIMETO							
409	SAN FERNANDO DE APURE	27.4	Despejado		Calma	1006.7	-	31
410	SAN ANTONIO DEL TACHIRA	26.4	Nublado		SE 14	1012.1	-	30
411	STA. ELENA (Gran Sabana)							
412	GUIRIA	23.2	Parc.Nubl.		Calma	1012.7	-	31
413	TUMEREMO	25.2	Parc.Nubl.		E 3	1011.8	-	34
414	BARTOLOMA							

OBSERVACIONES A LAS 1330 HLV. (1800 TMG) Fecha.29 de septiembre.....1.9.50.

N°	ESTACION	TEMP. C°	CIELO	ESTADO DEL CIELO	VIENTO KMH	PRESION mb. red. a NM.	Datos de la Radio Maracay
400	CARACAS (Obs. Cagigal)	24.2	Nublado		SSE 18	-	
401	MARACAY	29.5	Nublado		S 3	1012.1	
402	MARACAIBO	31.2	Nublado		Calma	1010.0	
403	MAIQUETIA LA GUAIRA	29.6	Nublado		N 10	-	
404	MATURIN	31.0	Parc.Nubl.		Calma	-	
405	CIUDAD BOLIVAR	-	Nublado		E 7	1010.4	
406	MERIDA	20.0	Cubierto		Calma	-	
407	CORO	33.2	Nublado		NW 18	1010.1	
408	BARQUISIMETO	27.4	Nublado		SE 7	1008.5	
409	SAN FERNANDO DE APURE	29.8	Nublado		Calma	1008.9	
410	SAN ANTONIO DEL TACHIRA	27.3	Cubierto		SE 14	-	
411	SANTA ELENA (Gran Sabana)						
412	GUIRIA	30.7	Parc.Nubl.		Calma	1013.8	
413	TUMEREMO	32.6	Nublado		E 10	1011.7	
414	BARTOLOMA						

OBSERVACIONES AEROLOGICAS (SONDEOS CON GLOBOS PILOTOS)

VIENTOS EN ALTURA (ESCALA 360° Y NUDOS)

ESTACION	HORA TMG	300 m/s mM	600 m/s NM	900 m/s NM	1.200 m/s NM	1.500 m/s NM	1.800 m/s NM	2.100 m/s NM	2.400 m/s NM	2.700 m/s NM	3.0[illegible] m/s NM
Maracay 30-9-50	1200	---	05/04	140/05	110/11	140/13	130/19	150/21	160/20	140/18	140[illegible]

E A

ESTADOS UNIDOS DE VENEZUELA

SERVICIO DE METEOROLOGIA Y COMUNICACIONES DE LAS FUERZAS AEREAS

SECCION DE PREDICCION

1 N° 94 BOLETIN METEOROLOGICO DEL Domingo 1° de Octubre A LAS 1300 H.L.V.

INDICACIONES:

DEL AIRE: Las líneas representan isobaras de 2 en 2 mb.

Areas de alta presión (anticiclón).

Areas de baja presión (ciclón).

TACION:

Areas con precipitación.

Chaparrones

Lloviznas

Tormentas

Nieblas

Tromba

Frente frío

Frente caliente

Onda del Este

Convergencia intertropical.

Onda en formación

Linea de convergencia en altura.

Linea de precipitaciones.



CION GENERAL:

nda del E ha alcanzado más rápido que anunciado el Centro del País, atravesando esos en la tar oy. Detrás de la Onda está subiendo rápidamente la presión, formándose en el NE del País una al anticiclónica.

PROBABLE PARA EL Lunes 2 de Octubre 1950 De 00.00 a 24.00 horas H.L.V.

DEMO DE VENEZUELA

DOS ORIENTALES: Al N del Orinoco parcialmente nublado, nublándose por la tarde, chaparrones má dos. Al S del Orinoco nublado hasta mediodía, cubierto por la tarde con chaparrones tormento- Viento flojo y variable. Visibilidad 25 km. Temp. Mín. en las zonas bajas 19-21 C°, en la Gua 16-18 C°. Temp. Máx. 31-32 C° y 26-28 C° respectivamente.

DOS CENTRALES: Nublado o cubierto en la madrugada. Lloviznas aisladas en las horas de amanecer. do durante el día con chaparrones locales alrededor de mediodía y al anochecer. Viento calma la mañana, por la tarde del S-SE 10-15 kmh. Visibilidad 10-15 km. Temp. Mín. 19-21 C°, Temp. 30-31 C°.

DOS OCCIDENTALES: Nublado o cubierto en la madrugada con lloviznas parciales en los Llanos, en la y en la parte N de los Andes. Nublado durante el día con chaparrones por la tarde que ocurre cialmente en Yaracuy, Falcón y la parte N de Zulia. Viento flojo y variable. Visibilidad 20 km a Costa más de 30 km. Temp. Mín. en las zonas bajas 20-22 C°, en los And s 13-16 C°. Temp. Máx 3 C° y 24-27 C° respectivamente, en Falcón 33-35 C°.

DE CARACAS:

3 SC base 1100 m sNM con 5-7/8 AC en la madrugada. Probables lloviznas aisladas al amanecer. SC y CU base 1300 m sNM con 2-4/8 AC y CI por la mañana que aumentan en la tarde a 4-6/8 CU 5-7/8 AC y CI. Probables chaparrones aislados entre las 1100-1300 HLV y 1600-1800 HLV. Los ul s de carácter tormentoso. Parcialmente nublado en la noche. Viento flojo y variable. Visibili 10 km. Temp. Mín. en el Centro de Caracas 17 C°, Temp. Máx. 27 C°.

DE ARAGUA:

as capas de SC, AC y CI en la madrugada. Locales nieblas bajas que se forman al amanecer en aldas de las Sierras. Formación de 2-4/8 CU base 1400 m sNM con 4-6/8 AC y CI por la mañana. CU base 1300 m sNM con 6-8/8 AC y CI por la tarde. Posibilidad de chaparrones locales entre 000-1200 HLV y 1500-1700 HLV. Nublado en la noche. Viento calma por la mañana, del SE 10-15 mediodía. Visibilidad 15-20 km. Temp. Mín. en Maracay 20 C°, Temp. Máx. 31 C°.

men de las verificaciones de los primeros 3 meses de Pronosticación 85%.

CACION DE LA PREDICCION PARA MARACAY EL DIA 30 de Septiembre 79% EL PRONOSTICADOR. A.W. Gol

OBSERVACIONES A LAS 0730 HLV. (1200 TMG) Fecha.....1.8....

N°	ESTACION	TEMP. C°	CIELO	ESTADO DEL CIELO	VIENTO KMH.	PRESION mb. red. a NM.	Lluvia mm. 24 hrs.	TEMP.
400	CARACAS (Obs. Cagigal)	[illegible]	[illegible]		[illegible]	-		[illegible]
401	MARACAY	[illegible]	[illegible]		[illegible]	[illegible]	-	[illegible]
402	MARACAIBO	[illegible]	[illegible]	Lloviznando	[illegible]	[illegible]	49.0	21
403	MAIQUETIA LA GUAIRA	29.[illegible]	Cubierto		Calma	-	?	21
404	MATURIN	[illegible]	[illegible]		[illegible]	-	1.0	29
405	CIUDAD BOLIVAR	-	[illegible]		[illegible]	[illegible]	?	-
406	MERIDA	15.4	[illegible]		Calma	-	[illegible]	14
407	CORO	[illegible]	[illegible]		[illegible]	[illegible]	-	[illegible]
408	BARQUISIMETO	[illegible].4	Parc. Nubl.		Calma	1015.6	-	17
409	SAN FERNANDO DE APURE	22.4	Cubierto	Lloviznando	Calma	1010.0	27.0	19
410	SAN ANTONIO DEL TACHIRA	24.0	Cubierto		S 8	-	-	21
411	SANTA ELENA (Gran Sabana)	26.0	Parc. Nubl.		[illegible]	-	1.0	18
412	GUIRIA							
413	TUMEREMO	25.7	[illegible]		E 3	1014.4	-	19
414	BARCELONA							

OBSERVACIONES A LAS 1830 HLV. (2400 TMG) Fecha.....1.8....

N°	ESTACION	TEMP. C°	CIELO	ESTADO DEL CIELO	VIENTO KMH	PRESION mb. red. a NM.	Lluvia mm. 12 hrs.	TEMP.
400	CARACAS (Obs. Cagigal)							
401	MARACAY	24.4	[illegible]		Calma	1010.8	-	30
402	MARACAIBO	30.2	Cubierto	Nublado	[illegible]	1000.0	-	33
403	MAIQUETIA LA GUAIRA							
404	MATURIN	25.0	Despejado		[illegible]	-	1.0	33
405	CIUDAD BOLIVAR							
406	MERIDA	20.0	Cubierto		Calma	-	-	26
407	CORO	28.0	Cubierto		E 2	1009.7	-	36
408	BARQUISIMETO							
409	SAN FERNANDO DE APURE	25.0	Parc. Nubl.		Calma	1006.4	5.0	31
410	SN. ANTONIO DEL TACHIRA	29.3	Cubierto		S 14	-	-	34
411	STA. ELENA (Gran Sabana)	21.0	Despejado		Calma	-	-	30
412	GUIRIA	29.0	Parc. Nubl.		[illegible] 3	1011.[illegible]	[illegible].0	31
413	TUMEREMO							
414	BARCELONA							

OBSERVACIONES A LAS 1330 HLV. (1800 TMG) Fecha.....1.9....

N°	ESTACION	TEMP. C°	CIELO	ESTADO DEL CIELO	VIENTO KMH	PRESION mb. red. a NM.	Datos de la Radio Maracay
400	CARACAS (Obs. Cagigal)	28.2	Parc. Nubl.		SE 30	-	
401	MARACAY	27.[illegible]	Nublado		S 9	1011.2	
402	MARACAIBO	32.9	Nublado		[illegible] 3	[illegible]	
403	MAIQUETIA LA GUAIRA	31.0	Nublado		E	-	
404	MATURIN	32.0	Nublado		[illegible]	-	
405	CIUDAD BOLIVAR	-	Parc. Nubl.		E	1009.7	
406	MERIDA	15.4	Parc. Nubl.		[illegible] 14	-	
407	CORO	34.3	Nublado		[illegible]	[illegible]	
408	BARQUISIMETO	29.[illegible]	Nublado		S	1007.2	
409	SAN FERNANDO DE APURE	27.0	Nublado		[illegible]	[illegible].3	
410	SAN ANTONIO DEL TACHIRA	33.0	Parc. Nubl.		[illegible] 33	-	
411	SANTA ELENA (Gran Sabana)	25.[illegible]	Nublado		[illegible] 23	-	
412	GUIRIA	30.5	Parc. Nubl.		E [illegible]	[illegible]	
413	TUMEREMO	32.5	Nublado		SE 3	[illegible].9	
414	BARCELONA						

OBSERVACIONES AEROLOGICAS (SONDEOS CON GLOBOS PILOTOS)

VIENTOS EN ALTURA (ESCALA 360° Y NUDOS).

ESTACION	HORA TMG	300 m/s NM	600 m/s NM	900 m/s NM	1.200 m/s NM	1.500 m/s NM	1.800 m/s NM	2.100 m/s NM	2.400 m/s NM	2.700 m/s NM	3.0[illegible] m/s NM
[illegible]: 1-10-5	[illegible]	-	[illegible]/1[illegible]	[illegible]	[illegible]/1[illegible]	[illegible]	[illegible]	[illegible]/19	[illegible]/09		
[illegible]quetia: 1-10-30	[illegible]	[illegible]/1[illegible]	[illegible]/1[illegible]	[illegible]	[illegible]/1[illegible]	[illegible]	[illegible]/1[illegible]	[illegible]/[illegible]	[illegible]/10	[illegible]	[illegible]

DE A

ESTADOS UNIDOS DE VENEZUELA

SERVICIO DE METEOROLOGIA Y COMUNICACIONES DE LAS FUERZAS AEREAS

SECCION DE PREDICCION

1 N° 95 BOLETIN METEOROLOGICO DEL Lunes 2 de Octubre A LAS 1300 H.L.V.-

INDICACIONES:

DEL AIRE: Las líneas representan isobaras de 2 en 2 mb.

= Areas de alta presión (anticiclón).

= Areas de baja presión (ciclón).

ITACION :

= Areas con precipitación.

= Chaparrones

= Lluvias

= Tormentas

= Nieblas

= Tromba

= Frente frío

= Frente caliente

= Onda del Este

= Convergencia intertropical.

= Onda en formación

= Linea de convergencia en altura.

= Linea de precipitaciones.

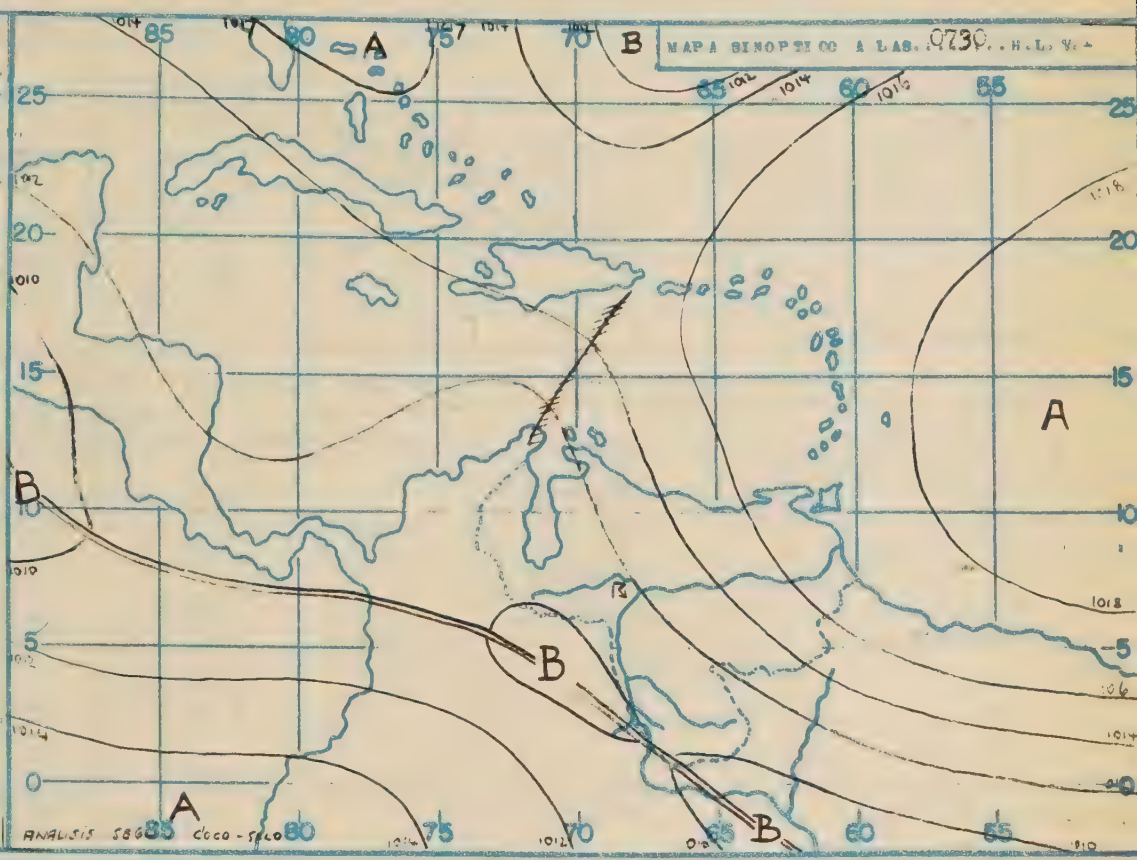

ACION GENERAL:

ersal anticiclónica está reforzándose sobre el NE del país, afectando también el centro.

PO PROBABLE PARA EL Martes 3 de Octubre 1950 De 00.00 a 24.00 horas H.L.V.-

RITORIO DE VENEZUELA

ADOS CENTRALES: Nubosidad parcial hasta mediodía. Nublado por la tarde. Parcialmente nublado por noche. Viento del E-SE 10 kmh. Visibilidad 30 km. Temp.min. en las zonas bajas 19-21 C°, en la yana 14-16 C°. Temp.máx. 31-34 C°, y 28-30 C° respectivamente.

ADOS CENTRALES: En la Costa y en las Cordilleras parcialmente nublado durante todo el día. Posibilidad de que ocurran tormentas aisladas y locales al anochecer o en las primeras horas de la noche. almente nublado en la noche. En los Llanos nublado durante el día con chaparrones locales al ecer. Viento calma por la mañana, a mediodía y por la tarde rachas del SE 20-30 kmh. Visibilidad el N 30 km, en los Llanos 15-20 km. Temp.mín. 17-19 C°, Temp.máx. 31-33 C°.

ADOS OCCIDENTALES: Nublado en los Llanos, en los Andes y en Zulia. Chaparrones tormentosos al anecer que ocurren especialmente en la parte S de los Andes y en los alrededores del Lago de Maracaibo. Parcialmente nublado en Yaracuy y Falcón, nublándose por la tarde. Tormentas aisladas al ecer en Yaracuy y en la noche cerca de la costa de Falcón. Viento flojo y variable, en Falcón mediodía del SE 20-30 kmh. Visibilidad 20-30 km, en la costa N 30-50 km. Temp.mín. en las zonas as 19-21 C°, en los Andes 14-17 C°. Temp.máx. 32-34 C° y 25-27 C° respectivamente, en Falcón 35-C°.

ES DE CARACAS:

despejado en las horas tempranas. Aisladas nieblas bajas en los valles que se forman al amanecer, disminuyendo en las primeras horas de la mañana. Desarrollo de 1-3/8 CU base 1500m sNM, aumentan por la tarde a 2-4/8 CU base 1600m sNM, casualmente en las horas de anochecer 3-5/8 y CB con posibilidad de una tormenta aislada. Parcialmente nublado en la noche. Viento calma la mañana, a mediodía rachas de varias direcciones. Visibilidad 20 km. Temp.mín. en el centro Caracas 16 C°, Temp.máx. 29 C°

ES DE ARAGUA:

2/8 SC base 1800m sNM en las cuestas S de las sierras. Formación de 2-3/8 CU base 1600m sNM después de las 0800 HLV. 3-5/8 CU base 1700m sNM por la tarde. Probable tormenta aislada en las primeras horas de la noche. Viento calma por la mañana, a mediodía y por la tarde rachas de SE con 15-20 kmh. Visibilidad 30 km. Temp.mín en Maracay 18 C°, Temp.máx. 32 C°.

umen de las verificaciones del mes de Septiembre 87.2%

VERIFICACION DE LA PREDICCION PARA MARACAY EL DIA 1 de Octubre 65% EL PRONOSTICADOR. A.W.Gol

OBSERVACIONES A LAS 0730 HLV. (1200 TMG) Fecha.....20.....

Nº	ESTACION	TEMP. C°	CIELO	ESTADO DEL CIELO	VIENTO KMH.	PRESION mb. red. a NM.	Lluvia mm. 24 hrs.	TEMP
400	CARACAS (Obs. Cagigal)	20.2	Parc. nubl.		S 3	-	?	15
401	BARACAY	21.0	Parc. nubl.		Calma	1015.5	1.0	18
402	MARACAIBO							
403	MAIQUETIA LA GUAIRA							
404	MARUSIA	26.0	Cubierto		Calma	-	-	22
405	CIUDAD BOLIVAR	-	Nublado		ENE 5	1015.5	-	-
406	MERIDA							
407	CORO							
408	BARQUISIMETO							
409	SAN FERNANDO DE APURE	23.4	Cubierto	Tormenta	Calma	1012.6	2.0	18
410	SAN ANTONIO DEL TACHIRA							
411	SANTA ELENA (Gran Sabana)	21.4	Parc.nubl.		Calma	-	0.3	15
412	GUIRIA	29.6	Cubierto		E 10	1015.8	-	25
413	TUCUPITA	26.0	Nublado		E 5	1016.6	1.0	19
414	BARCELONA							

OBSERVACIONES A LAS 1830 HLV. (2400 TMG) Fecha....1.de.Octubre.....50.....

Nº	ESTACION	TEMP. C°	CIELO	ESTADO DEL CIELO	VIENTO KMH	PRESION mb. red. a NM.	Lluvia mm. 12 Hrs.	TEMP
400	CARACAS (Obs. Cagigal)							
401	BARACAY	23.6	Cubierto		NE 3	1012.6	1.0	29
402	MARACAIBO	29.6	Nublado		NW 3	1010 3	-	32
403	MAIQUETIA LA GUAIRA	29.6	Cubierto		NW 8	-	-	33
404	MARUSIA	26.0	Nublado		Calma	-	-	32
405	CIUDAD BOLIVAR	-	Parc. nubl.	Relámpagos	ENE 10	1010.6	-	-
406	MERIDA	19.2	Cubierto		WSW 8	-	-	26
407	CORO	24.0	Cubierto		Calma	1011.1	13.0	37
408	BARQUISIMETO							
409	SAN FERNANDO DE APURE	25.8	Parc. nubl.	Relámpagos	Calma	1008.8	-	31
410	SAN ANTONIO DEL TACHIRA	28.2	Nublado		SE 14	-	-	34
411	SANTA ELENA (Gran Sabana)							
412	GUIRIA	29.0	Nublado		NE 7	1013.7	-	3
413	TUCUPITA	25.8	Parc. nubl.	Relámpagos	Calma	1010.2	1.0	2
414	BARCELONA							

OBSERVACIONES A LAS 1330 HLV. (1800 TMG) Fecha....1.de.Octubre.....50.....

Nº	ESTACION	TEMP. C°	CIELO	ESTADO DEL CIELO	VIENTO KMH	PRESION mb. red. a NM.	Datos de la Radio Maracay
400	CARACAS (Obs. Cagigal)						
401	BARACAY	24.2	Cubierto		W 5	1013.3	
402	MARACAIBO	30.8	Nublado		Calma	1010.4	
403	MAIQUETIA LA GUAIRA						
404	MARUSIA	31.0	Nublado		Calma	-	
405	CIUDAD BOLIVAR	-	Nublado		N 5	1010.1	
406	MERIDA	25.4	Nublado		SSW 23	-	
407	CORO	31.0	Nublado		NW 18	1011.6	
408	BARQUISIMETO	28.2	Cubierto		SW 14	?	
409	SAN FERNANDO DE APURE	26.2	Cubierto		Calma	1009.5	
410	SAN ANTONIO DEL TACHIRA	31.0	Nublado		SE 33	-	
411	SANTA ELENA (Gran Sabana)	28.4	Parc. nubl.		S 3	-	
412	GUIRIA	30.8	Parc. nubl.		E 3	1013.0	
413	TUCUPITA	30.0	Nublado		SE 2	1011.8	
414	BARCELONA						

OBSERVACIONES AEROLOGICAS (SONDEOS CON GLOBOS PILOTOS)

VIENTOS EN ALTURA (ESCALA 360° Y NUDOS).

ESTACION	HORA TMG	300 m. aNM	600 m/s NM	900 m/s NM	1.200 m.s NM	1.500 m.s NM	1.800 m.s NM	2.100 m.s NM	2.400 m.s NM	2.700 m. aNM	3. m.
Maracay: 2-10-50	1200	-	Calma	80/02	120/10	120/12					

Impreso en el S.M.C.

A

ESTADOS UNIDOS DE VENEZUELA

SERVICIO DE METEOROLOGIA Y COMUNICACIONES DE LAS FUERZAS AEREAS

SECCION DE PREDICCION

1 N°. 96 BOLETIN METEOROLOGICO DEL Martes 3 de Octubre A LAS 1300 H. L. V.-

INDICACIONES:

DEL AIRE: Las líneas representan isobaras de 2 en 2 mb.

Areas de alta presión (anticiclón).

Areas de baja presión (ciclón).

PITACION:

Areas con precipitación.

Chaparrones

Lloviznas

Tormentas

Nieblas

Tromba

Frente frío

Frente caliente

Onda del Este

Convergencia intertropical.

Onda en formación

Linea de convergencia en altura.

Linea de precipitaciones.

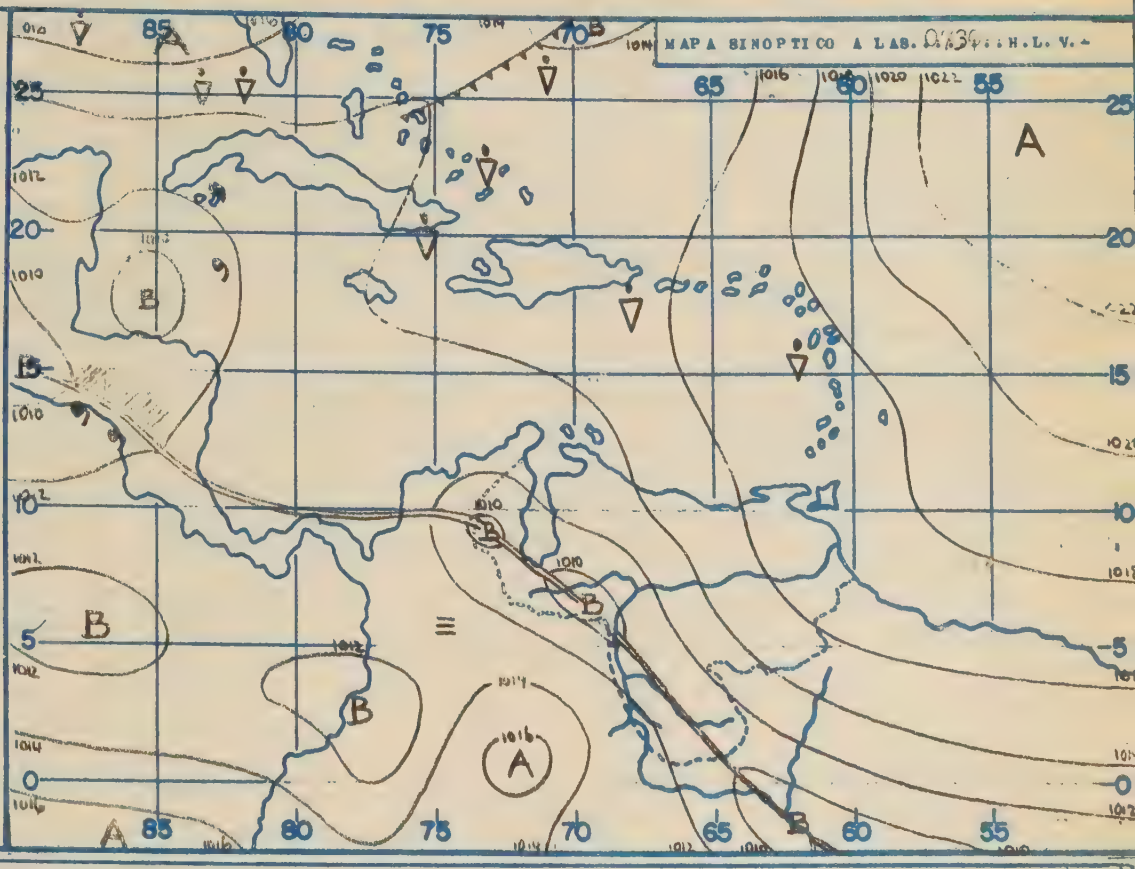

ION GENERAL:

rsal anticlónica todavía con[illegible] retonzándose, afectando también el Occidente.

PROBABLE PARA H[illegible] 1950 De 00.00 a 24.00 horas H. L. V.-

DRIO DE VENEZUELA

DOS ORIENTALES.- Nubosidad [illegible] en la madrugada y por la mañana, nublándose por la tarde, dos chaparrones tormentosos al anochecer. Viento del E 10-15 kmh. Visibilidad 30 km. Temp. [illegible] las Zonas Bajas 20-22 C°, en la Guayana 15-18 C°. Temp. max. 32-35 C° y 29-31 C° respectivamente.

DOS CENTRALES.- Parcialmente nublado hasta mediodía. Nublado por la tarde. Aislados chaparrones tormentosos al atardecer. Viento calma por la mañana, del SE 10-15 kmh por la tarde con rachas [illegible] kmh. Visibilidad 30 km. Temp. min. 17-19 C°, Temp. max. 32-34 C°.

DOS OCCIDENTALES.- Nublado parcialmente [illegible] la en los Andes y en Zulia. Tormentas aisladas por la [illegible]. Parcialmente nublado en los Llanos, Yaracuy y en Falcón, nublándose por la tarde con aislados chaparrones tormentosos. Viento flojo y variable, en Falcón del E 20-30 kmh. Visibilidad 20 km [illegible] Costa más de 30 km. Temp. min. en las Zonas Bajas 22-24 C°, en los Andes 14-16 C°. Temp. max [illegible]-5 C° y 25-27 C° respectivamente, en Falcón 32-34 C°.

LE DE CARACAS:

35 pI en la madrugada. Desarrollo de 1-3/8 CU base 1500 msNM en el transcurso de la mañana, que [illegible]tan por la tarde a 4-6/8 CU base 1400 msNM con 2-4/8 AC y CI. Posibilidad de chaparrón tormentoso entre las 15-1600 HLV. Aclarando en la noche. Viento calma por la mañana, a mediodía flojo variable. Visibilidad 30 km. Temp. min. en el Centro de Caracas 17 C°, Temp. max. 29 C°.

LE DE ARAGUA:

Nosidad SC, AC y CI en la madrugada. Formación 1-3/8 CU base 1500 msNM en el transcurso de la [illegible]na, aumentando a 3-5/8 CU base 1500 msNM con probables chaparrones tormentosos entre las 15-[illegible] HLV. Aclarando en la noche. Viento del E 5-10 kmh, a mediodía del SE-S 10-15 kmh con rachas [illegible] 30 kmh. Visibilidad 30 km. Temp. min. en Maracay 16 C°, Temp. max. 33 C°.

[illegible]TICACION DE LA PREDICCION PARA MARACAY EL MA[illegible] EL PRONOSTICADOR: A. W. Gul[illegible]

OBSERVACIONES A LAS 0730 HLV. (1200 TMG) Fecha...2.de.Octubre.....1.9.5.0.

N°	ESTACION	TEMP. C°	CIELO	ESTADO DEL CIELO	VIENTO KMH.	PRESION mb. red. a NM.	Lluvia mm. 24 hrs.	TEMP.
400	CARACAS (Obs. Cagigal)	21.2	Casi Desp.		S 3	-	?	16
401	MARACAY	20.8	Parc.Nubl.		Calma	1015.3	2.0	18
402	MARACAIBO	26.8	Nublado		SSE 3	1012.9	-	24
403	MAIQUETIA LA GUAIRA	28.2	Casi desp.		SE 7	1012.4	-	21
404	MATURIN	27.0	Parc.Nubl.		Calma	-	6.0	23
405	CIUDAD BOLIVAR	-	Parc.Nubl.		E 14	1014.5	-	-
406	MERIDA	17.4	Nublado		Calma	-	17.0	14
407	CORO	28.2	Parc. Nubl.		E 27	1013.8	-	23
408	BARQUISIMETO	21.2	Casi Desp.		Calma	-	-	19
409	SAN FERNANDO DE APURE							
410	SAN ANTONIO DEL TACHIRA	26.0	Nublado		S 14	-	-	22
411	SANTA ELENA (Gran Sabana)							
412	GUIRIA	28.5	Parc.Nubl.		NE 8	1016.2	-	24
413	TUMEREMO	25.0	Nublado		ESE 7	1016.1	-	19
414	BARCELONA							

OBSERVACIONES A LAS 1830 HLV. (2400 TMG) Fecha...2.de.Octubre.....1.9.5.0.

N°	ESTACION	TEMP. C°	CIELO	ESTADO DEL CIELO	VIENTO KMH	PRESION mb. red. a NM.	Lluvia mm. 12 Hrs.	TEMP.
400	CARACAS (Obs. Cagigal)							
401	MARACAY	22.6	Cubierto		Calma	1013.9	2.0	32
402	MARACAIBO	30.4	Parc.Nubl.		Calma	1010.9	-	33
403	MAIQUETIA LA GUAIRA							
404	MATURIN	26.0	Despejado		Calma	-	6.0	32
405	CIUDAD BOLIVAR	-	Parc.Nubl.		W 5	1011.8	-	-
406	MERIDA							
407	CORO							
408	BARQUISIMETO							
409	SAN FERNANDO DE APURE	23.6	Nublado		Calma	1010.0	16.0	35
410	SAN ANTONIO DEL TACHIRA	-	Nublado		NE 14	-	-	35
411	STA. ELENA (Gran Sabana)	22.4	Parc.Nubl.		Calma	-	-	30
412	GUIRIA	28.6	Parc.Nubl.		E 14	1015.5	-	31
413	TUMEREMO	27.0	Parc.Nubl.		Calma	1013.7	-	33
414	BARCELONA							

OBSERVACIONES A LAS 1330 HLV. (1800 TMG) Fecha...2.de.Octubre.....1.9.5.0.

N°	ESTACION	TEMP. C°	CIELO	ESTADO DEL CIELO	VIENTO KMH	PRESION mb. red. a NM.	Datos de la Radio Maracay
400	CARACAS (Obs. Cagigal)	25.8	Nublado		ESE 18	-	
401	MARACAY	30.8	Parc.Nubl.		SE 7	1013.5	
402	MARACAIBO	33.2	Nublado		ESE 8	1011.5	
403	MAIQUETIA LA GUAIRA						
404	MATURIN	31.0	Nublado		Calma	-	
405	CIUDAD BOLIVAR	-	Parc.Nubl.		NNE 3	1012.4	
406	MERIDA						
407	CORO	25.8	Parc.Nubl.		SE 27	1012.1	
408	BARQUISIMETO						
409	SAN FERNANDO DE APURE	23.0	Cubierto		Calma	1010.3	
410	SAN ANTONIO DEL TACHIRA	34.2	Parc.Nubl.		Calma	-	
411	SANTA ELENA (Gran Sabana)	28.8	Nublado		S 23	-	
412	GUIRIA	29.6	Cubierto		Calma	1016.1	
413	TUMEREMO	32.0	Nublado		NE 5	1014.0	
414	BARCELONA						

OBSERVACIONES AEROLOGICAS (SONDEOS CON GLOBOS PILOTOS)

VIENTOS EN ALTURA (ESCALA 360° Y NUDOS).

ESTACION	HORA TMG	300 m/s NM	600 m/s NM	900 m/s NM	1.200 m/s NM	1.500 m/s NM	1.800 m/s NM	2.100 m/s NM	2.400 m/s NM	2.700 m/s NM	3.0 m/s
Maracay 3.10.50	1200	-	50/05	150/04	110/13	110/15	110/13	140/13	150/11	140/12	140

Impreso en el S.M.C.

ESTADOS UNIDOS DE VENEZUELA

SERVICIO DE METEOROLOGIA Y COMUNICACIONES DE LAS FUERZAS AEREAS

SECCION DE PREDICCION

1 N° 97 ... Miércoles 4 de Octubre ... A LAS 1300 H. L. V.

INDICACIONES:

DEL AIRE: Las líneas representan isobaras de 2 en 2 mb.

Areas de alta presión (anticiclón).

Areas de baja presión (ciclón).

TACION:

Areas con precipitación.

Chaparrones

Lluvias

Tormentas

Neblas

Tromba

Frente frío

Frente caliente

Onda del Este

Convergencia intertropical.

Onda en formación

Linea de convergencia en altura.

Linea de precipitaciones.

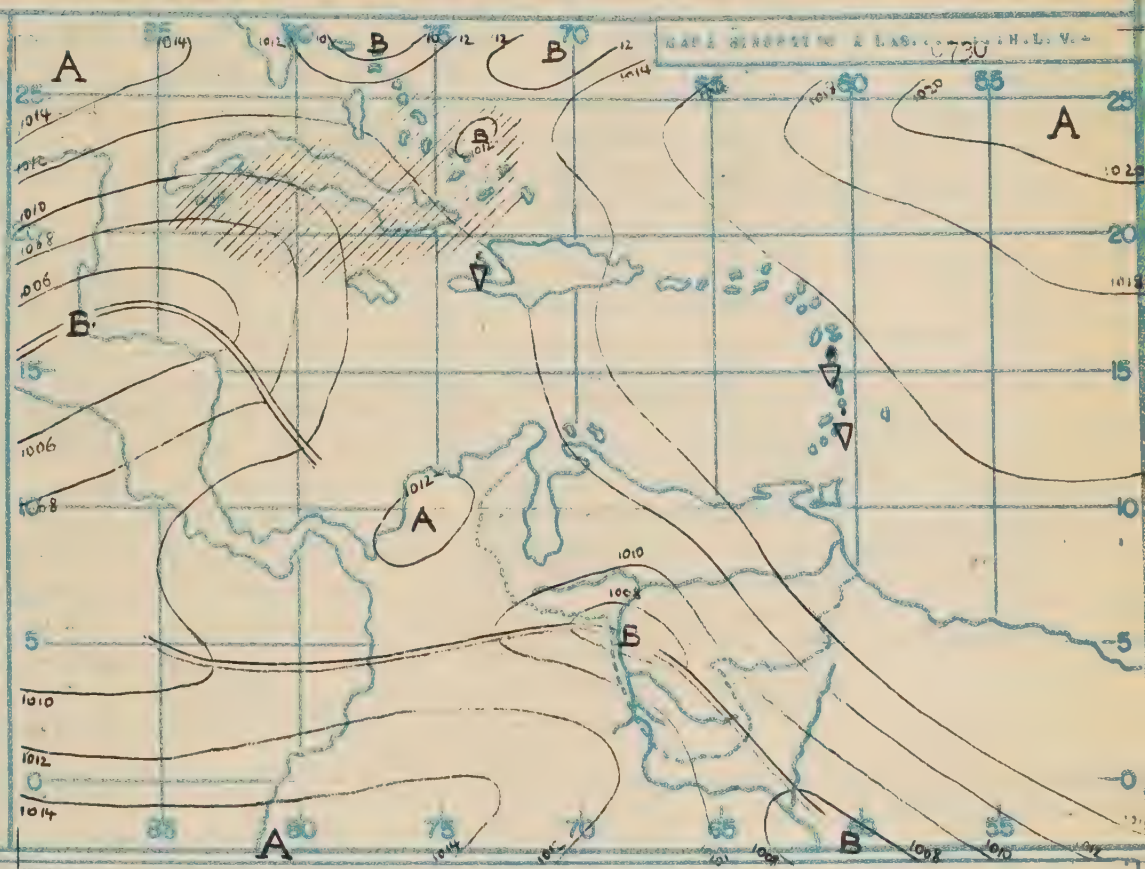

CION GENERAL:

que la influencia anticiclónica sobre gran parte del País.

PROBABLE PARA EL ..... 1950 De 00.00 a 24.00 horas H. L. V.

Jueves 5 de Octubre

RRITORIO DE VENEZUELA

ESTADOS ORIENTALES: Nubosidad parcial en la madrugada y en la mañana, nublándose por la tarde, tormentas aisladas en las horas de anochecer que pueden tardar hasta la noche. Viento en general del E 5-10 kmh. Visibilidad 20-30 km, locales neblinas en la Cuenca del Orinoco y en la Guayana a la madrugada. Temp. Mín. en las zonas bajas 19-21 C°, en la Guayana 14-17 C°. Temp. Máx. 33-35 C° y 28-30 C° respectivamente.

ESTADOS CENTRALES: Parcialmente nublado en la madrugada y por la mañana, nublándose en el transcurso de la tarde, tormentas aisladas al anochecer o en las primeras horas de la noche que ocurren especialmente en las Cordilleras. Parcialmente nublado en la noche. Viento del SE 5-10 kmh, por la tarde 10-20 kmh con locales rachas ligeras. Visibilidad 30 km. Temp. Mín. 17-19 C°, Temp. Máx. 32-34 C°.

ESTADOS OCCIDENTALES: Nublado durante el día en la parte S de los Andes y en Zulia, chaparrones tormentosos aislados por la tarde. Parcialmente nublado en Yaracuy, Lara y Falcón, nublándose por la tarde, tormentas aisladas en las primeras horas de la noche especialmente en Yaracuy y en la Costa de Falcón. Viento flojo y variable, en Falcón del ... 20-30 kmh. Visibilidad 15-20 km, en la Costa 20-30 km. Locales nieblas matinales en los valles de los Andes. Temp. Mín. en las zonas bajas 19-21 C°, en los Andes 13-15 C°. Temp. Máx. 31-34 C°, y 33-35 C° respectivamente, en Falcón 36-37 C°.

AS DE CARACAS:

Aisladas capas de CI en la madrugada. Locales nieblas bajas al amanecer. Durante el día 2-4/8 CU base 1600 m sNM con 3-5/8 AC y CI. Probable tormenta aislada en las primeras horas de la noche. Parcialmente nublado después. Viento calma por la mañana, a mediodía rachas ligeras de varias direcciones. Visibilidad 20 km. Temp. Mín. en el Centro de Caracas 16 C°, Temp. Máx. 29 C°.

AS DE ARAGUA:

Casi despejado en la madrugada. 2-3/8 CU base 1700 m sNM por la mañana, que aumentan por la tarde a 3-5/8 CU y SC base 1600 m sNM con 2-4/8 AC y CI. Casualmente al anochecer 4-5/8 CU y CB base 1200 m sNM con probable tormenta local que puede tardar hasta la noche. Parcialmente nublado en la noche. Viento calma por la mañana, a mediodía y por la tarde del SE 10-15 kmh con rachas ligeras. Visibilidad 30 km. Temp. Mín. en Maracay 18 C°, Temp. Máx. 32 C°.

CACION DE LA PREDICCION PARA ... EL PRONOSTICADOR ... A. Wgol

3 de Octubre 844

OBSERVACIONES A LAS 0730 HLV. (1200 TMG) Fecha 4 de Octubre 1.950

N°	ESTACION	TEMP. C°	CIELO	ESTADO DEL CIELO	VIENTO KMH.	PRESION mb. red. a NM.	Lluvia mm. 24 hrs.	TEMP.
400	CARACAS (Obs. Cagigal)	20.0	Parc. Nubl.		Calma	-	25.7	15.
401	MARACAY	22.0	Parc. Nubl.		Calma	1014.0	1.0	18
402	MARACAIBO	26.4	Nublado		NE 3	1011.4	-	23
403	MAIQUETIA LA GUAIRA	28.5	Casi Desp.		SE 3	-	7.0	28
404	MATURIN	25.0	Nublado		Calma	-	-	22
405	CIUDAD BOLIVAR	-	Parc. Nubl.		E 5	1012.9	-	-
406	MERIDA	15.2	Cubierto		Calma	-	-	14
407	CORO	28.0	Parc. Nubl.		E 3	1013.0	-	24
408	BARQUISIMETO	22.8	Parc. Nubl.		E 7	-	-	19
409	SAN FERNANDO DE APURE	25.8	Parc. Nubl.		E 7	1010.0	-	19
410	SAN ANTONIO DEL TACHIRA	24.0	Nublado		Calma	-	-	21
411	SANTA ELENA (Gran Sabana)	20.6	Parc. Nubl.		Calma	-	-	15
412	GUIRIA	28.5	Nublado		NE 3	1015.1	-	24
413	TUCUPITA	25.1	Nublado		SE 2	1014.8	-	17
414	MARTURENA							

OBSERVACIONES A LAS 1630 HLV. (2400 TMG) Fecha 3 de Octubre 1.950

N°	ESTACION	TEMP. C°	CIELO	ESTADO DEL CIELO	VIENTO KMH	PRESION mb. red. a NM.	Lluvia mm. 12 hrs.	TEMP.
400	CARACAS (Obs. Cagigal)							
401	MARACAY	22.0	Parc. Nubl.		S 3	1012.9	1.0	31
402	MARACAIBO	29.0	Parc. Nubl.		N 3	1009.5	-	33
403	MAIQUETIA LA GUAIRA	27.2	Nublado		S 10	-	7.0	27
404	MATURIN	26.0	Parc. Nubl.		Calma	-	-	33
405	CIUDAD BOLIVAR	-	Parc. Nubl.		E 7	1010.0	-	-
406	MERIDA	19.4	Cubierto		Calma	-	-	24
407	CORO	28.1	Casi Desp.		SE 14	1009.3	-	36
408	BARQUISIMETO							
409	SAN FERNANDO DE APURE	28.6	Despejado		Calma	1007.3	-	32
410	SAN ANTONIO DEL TACHIRA	24.0	Nublado		Calma	-	-	34
411	STA. ELENA (Gran Sabana)	23.0	Nublado		Calma	-	-	29
412	GUIRIA	27.8	Parc. Nubl.		Calma	1013.8	-	31
413	TUCUPITA	26.0	Despejado		E 2	101[illegible].4	-	33
414	MARTURENA							

OBSERVACIONES A LAS 1330 HLV. (1800 TMG) Fecha 3 de Octubre 1.950

N°	ESTACION	TEMP. C°	CIELO	ESTADO DEL CIELO	VIENTO KMH	PRESION mb. red. a NM.	Datos de la Radio Maracay
400	CARACAS (Obs. Cagigal)	24.4	Nublado		E 14	-	
401	MARACAY	26.3	Nublado		S 3	1013.0	
402	MARACAIBO						
403	MAIQUETIA LA GUAIRA	31.6	Parc. Nubl.		NNE 8	-	
404	MATURIN	31.0	Nublado		Calma	-	
405	CIUDAD BOLIVAR	-	Parc. Nubl.		NE 5	1011.3	
406	MERIDA	22.7	Nublado		S 3	-	
407	CORO	35.6	Parc. Nubl.		E 3	1010.9	
408	BARQUISIMETO	26.6	Nublado		SE 10	1012.2	
409	SAN FERNANDO DE APURE	31.0	Parc. Nubl.		E 5	1009.1	
410	SAN ANTONIO DEL TACHIRA						
411	SANTA ELENA (Gran Sabana)	27.2	Parc. Nubl.		S 10	-	
412	GUIRIA	30.0	Parc. Nubl.		Calma	1014.5	
413	TUCUPITA	31.8	Nublado		SE 8	1013.0	
414	MARTURENA						

OBSERVACIONES AEROLOGICAS (SONDEOS CON GLOBOS PILOTOS)

VIENTOS EN ALTURA (ESCALA 360° Y NUDOS).

ESTACION	HORA TMG	300 m/s aNM	600 m/s NM	900 m/s NM	1.200 m/s NM	1.500 m/s NM	1.800 m/s NM	2.100 m/s NM	2.400 m/s NM	2.700 m/s NM	3.0[illegible] m/s NM
Maracay: 4-10-50	1300	-	1[illegible]/[illegible]	110/07	110/11	1[illegible]/14	1[illegible]/10	150/05	140/05	11[illegible]/08	

Impreso en el S.M.G.

A

ESTADOS UNIDOS DE VENEZUELA

SERVICIO DE METEOROLOGIA Y COMUNICACIONES DE LAS FUERZAS AEREAS

SECCION DE PREDICCION

No 98 BOLETIN METEOROLOGICO DEL ..... A LAS ..... H.L.V. Jueves 5 de Octubre 1300

INDICACIONES:

DEL AIRE: Las líneas representan isobaras separadas de 2 en 2 mb.

= Areas de alta presión (anticiclón).

= Areas de baja presión (ciclón).

NUBOSITACION:

= Areas con precipitación.

= Chaparrones

= Lloviznas

= Tormentas

= Nieblas

= Tromba

= Frente frío

= Frente caliente

= Onda del Este

= Convergencia intertropical.

= Onda en formación

= Linea de convergencia en altura

= Linea de precipitaciones.

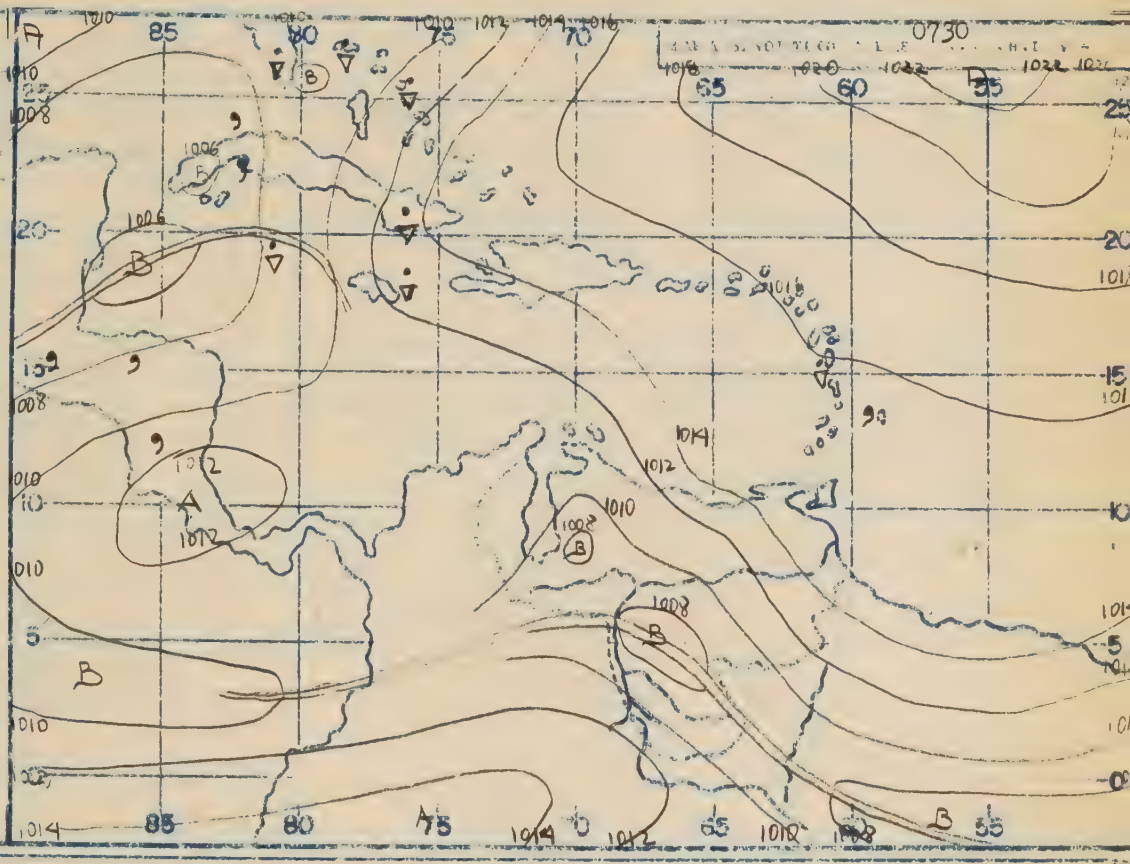

SITUACION GENERAL:

La influencia Anticiclónica ha alcanzado su máximo. Dentro de la separación de la convergencia Intertropical al N de Honduras están formándose núcleos de baja presión, transformándose después en pequeños ciclones tropicales, moviéndose hacia el Golfo de México y a la Costa Occidental de Florida.

PRONOSTICO PARA EL Viernes 6 de Octubre 1230 DE 00.00 A 24.00 HORAS H.L.V.

TERRITORIO DE VENEZUELA

ESTADOS ORIENTALES: Nubosidad parcial hasta mediodía. Nublado por la tarde y al anochecer. Tormentas muy aisladas en las primeras horas de la noche. Parcialmente nublado después. Viento del E 10-15 kmh. Visibilidad 20-30 km. Temp.mín. en las zonas bajas 20-23 C°, en la Guayana 14-16 C°. Temp.máx. 32-34 C° y 29-30 C°.

ESTADOS CENTRALES: Poca nubosidad en la madrugada. Formación de locales nieblas bajas en los Valles de las Cordilleras. Nublado por la tarde y en las primeras horas de la noche con probables tormentas aisladas al anochecer que pueden tardar hasta la noche. Viento del E 5-10 kmh por la mañana, al mediodía del SE-S 10-15 kmh, rachado. Visibilidad 30 km. Temp.mín. 17-19 C°, Temp.máx. 33 C°.

ESTADOS OCCIDENTALES: Nublado durante todo el día en la parte S de Zulia. Parcialmente nublado en las demás partes en la madrugada y por la mañana, nublándose por la tarde. Tormentas aisladas que ocurren especialmente en los Andes y en las cordilleras al anochecer. Parcialmente nublado en la noche. Viento calma en la parte S, del E 5-10 kmh en la parte N, en Falcón del E 10-15 kmh. Visibilidad, en la costa N 30-50. Locales nieblas matinales en los valles de los Andes. Temp.mín. en las zonas bajas 20-22 C°, en Falcón 24-25 C°, en los Andes 13-15 C°. Temp.máx. 31-33 C°, 35-37 C° y 23-25 C° respectivamente.

ZONES DE CARACAS:

Casi despejado en la madrugada y en las primeras horas de la mañana. Después de las 1000 HLV formación de 2-4/8 CU base 1600 m sNM que aumentan en las horas de anochecer a 3-5/8 CU, casualmente CB base 1200m sNM con una tormenta aislada que puede tardar hasta la noche. Parcialmente nublado después. Viento flojo y variable, a mediodía rachas ligeras de varias direcciones. Visibilidad 25 km. Temp.mín en el centro de Caracas 17 C°, Temp, máx. 29-30.

ZONES DE ARAGUA:

2-3/8 CI en la madrugada. Después de las 0900 HLV desarrollo de 2-3/8 CU base 1600m sNM que aumentan por la tarde 3-5/8 CU con aisladas capas de AC y CI. Posibilidad de que ocurra una tormenta aislada en las horas de anochecer o en las primeras horas de la noche. Nubosidad parcial después. Viento del E 5-10 kmh por la mañana, por la tarde del SE 10-15 kmh, con locales rachas ligeras. Visibilidad 30 km. Temp.mín en Maracay 19 C°, Temp.máx 33 C°,

VERIFICACION DE LA PREDICCION PARA MARACAY EL 4 de Octubre 90% EL PRONOSTICADOR A.W. Gol

OBSERVACIONES A LAS [illegible] (1200 TMG) [illegible] 5 de Octubre 50

N°	ESTACION	TEMP. C°	CIELO	ESTADO DEL CIELO	VIENTO KMH	PRESION mb. red. a NM.	Lluvia mm. 12 hrs.	TEMP.
400	CARACAS (Obs. Cagigal)	20.0	Despejado		S 3	-	-	16
401	MARACAY	23.0	Casi.Desp.		NE 3	1012.6	-	19
402	MARACAIBO	27.1	Parc.Nubl.		NE 3	1011.5	-	22
403	MAIQUETIA LA GUAIRA	23.6	Parc.Nubl.		Calma	1010.4	-	25
404	MATURIN	26.0	Parc.Nubl.		Calma	-	-	21
405	CIUDAD BOLIVAR	-	Parc.Nubl.		E 18	1012.6	-	-
406	MERIDA	17.1	Despejado		Calma	837.6*	-	14
407	CORO	28.5	Parc.Nubl.		E 2	1012.5	-	25
408	BARQUISIMETO	21.2	Obstruido	Niebla	E 2	944.5*	-	19
409	SAN FERNANDO DE APURE	26.0	Despejado		NE 14	1008.9	-	22
410	SAN ANTONIO DEL TACHIRA	22.8	Cubierto		Calma	-	-	20
411	SANTA ELENA (Gran Sabana)	19.5	Casi Desp.		N 3	-	-	15
412	GUIRIA	29.5	Parc.Nubl.		NE 3	1014.1	-	24
413	TUMEREMO	21.8	Cubierto		SE 5	1014.4	-	19
414	BARCELONA							

OBSERVACIONES A LAS 1330 HLV. (2400 TMG) Fecha 4 de Octubre 1950

N°	ESTACION	TEMP. C°	CIELO	ESTADO DEL CIELO	VIENTO KMH	PRESION mb. red. a NM.	Lluvia mm. 12 hrs.	TEMP.
400	CARACAS (Obs. Cagigal)							
401	MARACAY	25.4	Nublado		NE 3	1010.3	-	33
402	MARACAIBO	30.6	Nublado		Calma	1008.2	-	32
403	MAIQUETIA LA GUAIRA	29.6	Parc.Nubl.		E 7	-	-	31
404	MATURIN	26.0	Parc.Nubl.		NE 3	-	-	34
405	CIUDAD BOLIVAR	-	Despejado		E 5	1008.5	-	-
406	MERIDA	21.1	Cubierto		Calma	835.6*	-	24
407	CORO	29.2	Parc.Nubl.		E 8	1009.2	-	36
408	BARQUISIMETO							
409	SAN FERNANDO DE APURE	28.6	Parc.Nubl.		Calma	1006.2	-	33
410	SAN ANTONIO DEL TACHIRA	27.0	Cubierto		Calma	-	-	34
411	STA ELENA (Gran Sabana)	22.6	Nublado		Calma	-	-	31
412	GUIRIA	27.6	Parc.Nubl.		N 3	1012.5	-	33
413	TUMEREMO	26.8	Despejado		NE 2	1011.2	-	32
414	BARCELONA							

OBSERVACIONES A LAS 1330 HLV. (1800 TMG) Fecha 4 de Octubre 1950

N°	ESTACION	TEMP. C°	CIELO	ESTADO DEL CIELO	VIENTO KMH	PRESION mb. red. a NM.	Datos de la Radio Maracay
400	CARACAS (Obs. Cagigal)	24.[illegible]	[illegible]blado		E 14	-	
401	MARACAY	31.0	Nublado		SW 8	1010.9	
402	MARACAIBO	31.3	Nublado		ESE 8	1008.9	
403	MAIQUETIA LA GUAIRA	31.7	Parc.Nubl.		E 14	1009.0	
404	MATURIN	32.0	Nublado		E 3	-	
405	CIUDAD BOLIVAR	-	Parc.Nubl.		ENE 5	1009.8	
406	MERIDA	22.8	Nublado		Calma	835.6*	
407	CORO	34.9	Parc.Nubl.		ENE 27	1009.0	
408	BARQUISIMETO	30.0	Parc.Nubl.		ESE 8	942.2*	
409	SAN FERNANDO DE APURE	32.0	Nublado		E 3	1007.2	
410	SAN ANTONIO DEL TACHIRA						
411	SANTA ELENA (Gran Sabana)						
412	GUIRIA						
413	TUMEREMO	21.3	Nublado		NE 14	1012.0	
414	BARCELONA						

*) Presión al Nivel Estac

OBSERVACIONES AEROLOGICAS (SONDEOS CON GLOBOS PILOTOS)

TEMPERATURA DE ALTURA (ESCALA 550°/2 MM 90°)

ESTACION	HORA TMG	300 m. sNM	600 m. sNM	900 m. sNM	1.200 m. sNM	1.500 m. sNM	1.800 m. sNM	2.100 m. sNM	2.400 m. sNM	2.700 m. sNM	3.
Maracay: 5-10-50	1200	-	50/02	90/02	110/08	110/9	60/5	110/08	30/06	60/07	7

ESTADOS UNIDOS DE VENEZUELA

SERVICIO DE METEOROLOGIA Y COMUNICACIONES DE LAS FUERZAS AEREAS

SECCION DE PREDICCION

1 Nº 100 BOLETIN METEOROLOGICO DEL Sábado 7 de Octubre A LAS 1300 HLV.

INDICACIONES:

ESIÓN DEL AIRE: LAS LINEAS REPRESENTAN ISOBARAS DE 2 EN 2 MB.

= AREAS DE ALTA PRESION (ANTICICLON)

= AREAS DE BAJA PRESION (CICLON)

ITACION:

= AREAS CON PRECIPITACION.

= CHAPARRONES.

= LLOVIZNAS

= TORMENTAS

= NIEBLAS

= TROMBA

NES:

= FRENTE FRIO

= FRENTE CALIENTE.

= ONDA DEL ESTE

= CONVERGENCIA INTERTROPICAL.

= ONDA EN FORMACION

= LINEA DE CONVERGENCIA EN ALTURA.

= LINEA DE PRECIPITACIONES.

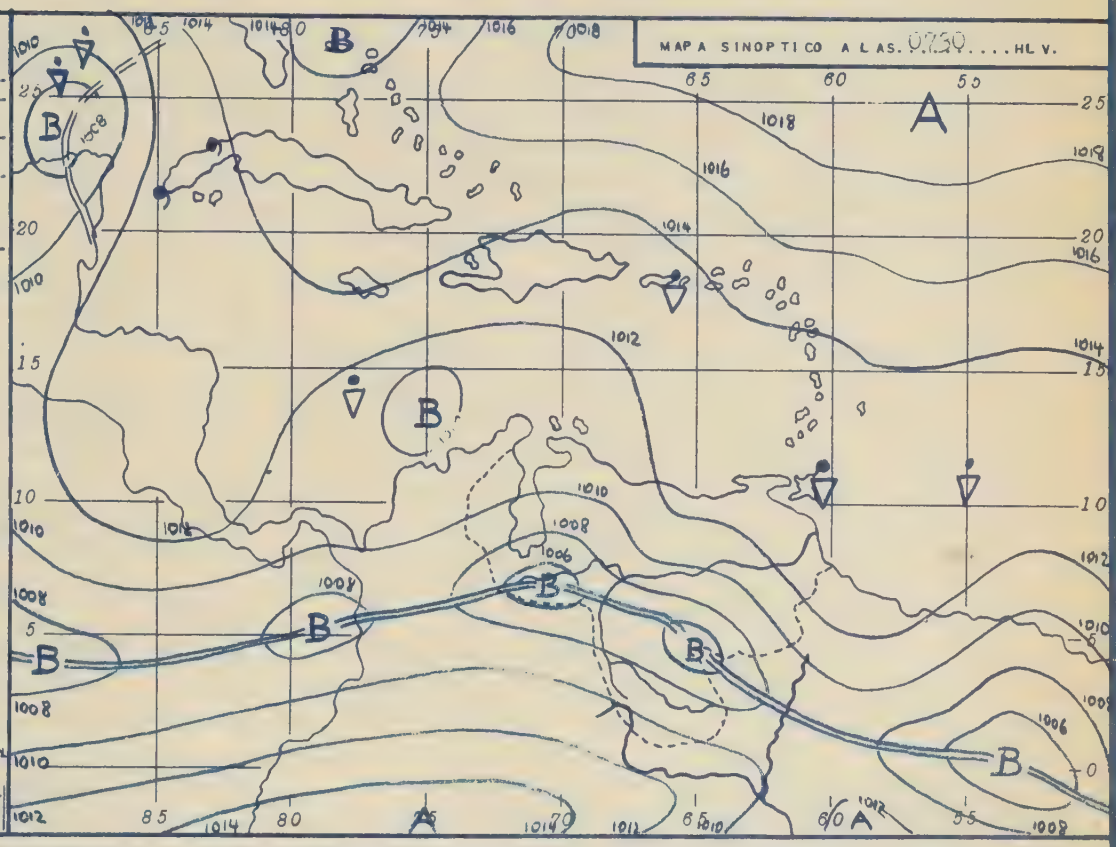

SITUACION GENERAL:

situación de " Corriente E" que lentamente está formándose, permite la formación de Ondas del [illegible] con los vientos de la [illegible] Intertropical sobre el Atlántico [illegible] la Costa S de los E.E.U.U.

TIEMPO PROBABLE PARA EL Domingo 8 de Octubre 1959 De 0000 a 2400 horas HLV.

TERRITORIO DE VENEZUELA:

ESTADOS ORIENTALES: Nebosidad parcial en la [illegible]. Nublándose en el transcurso de la mañana, nublado o cubierto por la tarde con chaparrones, [illegible] de carácter tormentoso, que ocurrirán especialmente en la Cuenca del Orinoco y en Margarita. Nublado en la noche. Parcialmente nublado en el día en la Costa N. Viento del NE 10-15 kmh, [illegible] en el transcurso del día a SE 15 kmh. Visibilidad 20 km. Temp. Mín. en las zonas bajas 20-22 C°, en la Guayana 14-16 C°. Temp. Máx. 32-33 C° y 27-28 C° respectivamente.

ESTADOS CENTRALES: En la Costa y en las Cordilleras nubosidad parcial hasta mediodía. Nublado por la tarde. Tormentas aisladas al anochecer. Parcialmente nublado en la noche. En los Llanos nublado durante todo el día, chaparrones locales al [illegible]. Viento del E 5-10 kmh, por la tarde del SE 10-15 kmh. Visibilidad 20-30 km. Temp. Mín. 18-20 C°, Temp. Máx. 31-33 C°.

ESTADOS OCCIDENTALES: Nublado durante todo el día en los Llanos, en los Andes y en Zulia. Tormentas aisladas por la tarde que ocurren especialmente en los alrededores del Lago de Maracaibo. Parcialmente nublado en Yaracuy y en Falcón, nublándose por la tarde con tormentas aisladas al anochecer, en Yaracuy. Viento flojo y variable en el S, del E-NE en el N con 5-10 kmh. en Falcón soplando del NE 20-30 kmh. Visibilidad 20-25 km, en la costa más de 30 km. Temp. Mín. en las llanuras 22-24 C°, en los Andes 14-15 C°. Temp. Máx. 32-34 C° y 24-26 C° respectivamente, en Lara 35-37 C°.

VALLES DE CARACAS:

[illegible] la madrugada pocas nubes altas. Por la mañana 2-3/8 CU base 1600 m sNM. Por la tarde 3-5/8 CU y 2-4/8 AC y SI, casualmente en las horas de anochecer 4-6/8 CU y CB base 1300 m sNM con posibilidad de que ocurra una tormenta aislada. Parcialmente nublado en la noche. Viento flojo del NE. Visibilidad 15-20 km. Temp. Mín. en el Centro de Caracas 17 C°, Temp. Máx. 28 C°.

VALLES DE ARAGUA:

despejado en la madrugada. Desarrollo de 2-4/8 CU base 1600 m sNM en la mañana que aumentan por la tarde a 4-6/8 CU, casualmente al anochecer 2-3/8 CB base 1400 m sNM con chaparrón tormentoso. Nublado en la noche. Viento calma por la mañana, del SE-S por la tarde con 10-15 kmh. Visibilidad 25 km. Temp. Mín. en Maracay 18 C°, Temp. Máx. 32 C°.

Verificación de la Predicción para Maracay el día 6 de Octubre 1959 El Pronosticador A W. Gol.

OBSERVACIONES A LAS 0730 HLV. (1200 TMG) Fecha [illegible] 1.9.5[illegible]

N°	ESTACION	TEMP. C°	CIELO	ESTADO DEL CIELO	VIENTO KMH	PRESION mb. red. a NM.	LLUVIA mm. 24 hrs.	TEMP. M
400	CARACAS (Obs. Cagigal)	19.2	Casi Despej.		SE 3	-	-	14.5
401	MARACAY	[illegible]	[illegible]		[illegible] 3	1012.0	3.0	[illegible]
402	MARACAIBO	[illegible]	[illegible]		[illegible] 8	1011.7	-	[illegible]
403	MAIQUETIA-LA GUAIRA	29.0	[illegible]		[illegible]	-	-	21
404	MATURIN	26.0	[illegible]		Calma	-	-	23
405	CIUDAD BOLIVAR	-	[illegible]		S 3	1010.7	-	-
406	MERIDA	[illegible]	[illegible]		Calma	837.0*	-	15
407	CORO	27.0	Nublado		[illegible]	1012.8	-	24
408	BARQUISIMETO	[illegible]	Nublado		Calma	944.0*	-	19
409	SAN FERNANDO DE APURE	[illegible]	[illegible]		E 10	1008.7	-	25
410	SAN ANTONIO DEL TACHIRA	[illegible]	[illegible]		Calma	-	-	21
411	STA. ELENA (Gran Sabana)	[illegible]	[illegible]		Calma	-	-	14
412	GUIRIA	[illegible]	[illegible]		[illegible]	1012.9	4.0	21
413	TUMEREMO	[illegible]	[illegible]		[illegible]	[illegible]	-	18
414	BARCELONA							

OBSERVACIONES A LAS 1830 HLV. (2400 TMG) Fecha 6 de Octubre 1.9.50

N°	ESTACION	TEMP. C°	CIELO	ESTADO DEL CIELO	VIENTO KMH.	PRESION mb. red. a NM.	LLUVIA mm. 12 hrs.	TEMP. M
400	CARACAS (Obs. Cagigal)							
401	MARACAY	[illegible]	[illegible]		NE 3	1010.2	3.0	33.5
402	MARACAIBO	28.0	Nublado		N 8	1010.4	-	35
403	MAIQUETIA - LA GUAIRA	30.4	Nublado		N 8	-	-	32
404	MATURIN	27.0	[illegible]		Calma	-	-	33
405	CIUDAD BOLIVAR	-	Nublado	Relámpagos	E 27	10[illegible]8.5	-	-
406	MERIDA	[illegible]	[illegible]	[illegible]	NSW 3	834.6*	-	25
407	CORO	[illegible]	[illegible]		E 8	1010.1	-	35
408	BARQUISIMETO							
409	SAN FERNANDO DE APURE	[illegible]	[illegible]		Calma	1005.1	-	33
410	SAN ANTONIO DEL TACHIRA	28.0	Nublado		N 8	-	-	35
411	STA. ELENA (Gran Sabana)	[illegible]	[illegible]		Calma	-	-	30
412	GUIRIA	[illegible]	[illegible]		NE 14	1011.9	4.0	31
413	TUMEREMO	[illegible]	[illegible]	Relámpagos	NE 10	1010.2	-	34
414	BARCELONA							

OBSERVACIONES A LAS 1330 HLV. (1800 TMG) Fecha 6 de Octubre 1.9.50

N°	ESTACION	TEMP. C°	CIELO	ESTADO DEL CIELO	VIENTO Kmh.	PRESION mb. red. a MN.	Datos de la radiosonda Maracay.
400	CARACAS (Obs. Cagigal)	[illegible]	Nublado		SW 3	-	
401	MARACAY	[illegible]	[illegible]		SE 3	1009.6	
402	MARACAIBO	[illegible]	[illegible]		SSE 12	1009.0	
403	MAIQUETIA - LA GUAIRA	31.4	[illegible]		E 14	-	
404	MATURIN	[illegible]	[illegible]		NE 7	-	
405	CIUDAD BOLIVAR	-	[illegible]		[illegible] 7	100[illegible].8	
406	MERIDA	[illegible]	[illegible]		NSW 23	834.0*	
407	CORO	[illegible]	[illegible]		NE 46	1010.1	
408	BARQUISIMETO	31.4	[illegible]		ESE 7	941.7*	
409	SAN FERNANDO DE APURE	[illegible]	[illegible]		E 5	1005.0	
410	SAN ANTONIO DEL TACHIRA	[illegible]	[illegible]		NE 8	-	
411	STA. ELENA (Gran Sabana)	[illegible]	Nublado		E 14	-	
412	GUIRIA	[illegible]	[illegible]		NE 7	1011.5	
413	TUMEREMO	[illegible]	[illegible]		NE 8	1009.5	
414	BARCELONA						

OBSERVACIONES AEROLOGICAS (SONDEOS CON GLOBOS PILOTOS)*, Presión al Nivel Estación
VIENTOS EN ALTURA (ESCALA 360° Y NUDOS)

ESTACION	HORA TMG	300 m s NM.	600 m. s NM.	900 m/s NM	1.200 m/s NM	1.500 m. s NM	1.800 m/s NM.	2.100 m/s NM.	2.400 m/s NM.	2.700 m. s NM.	3.00[illegible] m/s
Maracay 7-10-50	[illegible]	-	[illegible]	[illegible]	[illegible]	[illegible]	120/05	100/14	100/14	80/08	100/[illegible]
Maiquetía 7-10-50	[illegible]	[illegible]	[illegible]	[illegible]	[illegible]	[illegible]	80/10	70/08	80/10	70/10	80/[illegible]

Impreso en el S.M.C.-

SIE A

ESTADOS UNIDOS DE VENEZUELA

SERVICIO DE METEOROLOGIA Y COMUNICACIONES DE LAS FUERZAS AEREAS

SECCION DE PREDICCION

1 N°..101.. BOLETIN METEOROLOGICO DEL. Domingo. 8. de. Octubre..... A LAS..1300....HLV.

INDICACIONES:

N DEL AIRE: LAS LINEAS REPRESENTAN ISOBAZADAS DE 2 EN 2 MB.

= AREAS DE ALTA PRESION (ANTICICLON)

= AREAS DE BAJA PRESION (CICLON)

ITACION:

= AREAS CON PRECIPITACION.

= CHAPARRONES.

= LLOVIZNAS

= TORMENTAS

= NIEBLAS

= TROMBA

S:

= FRENTE FRIO

= FRENTE CALIENTE.

= ONDA DEL ESTE

= CONVERGENCIA INTERTROPICAL.

= ONDA EN FORMACION

= LINEA DE CONVERGENCIA EN ALTURA.

= LINEA DE PRECIPITACIONES.

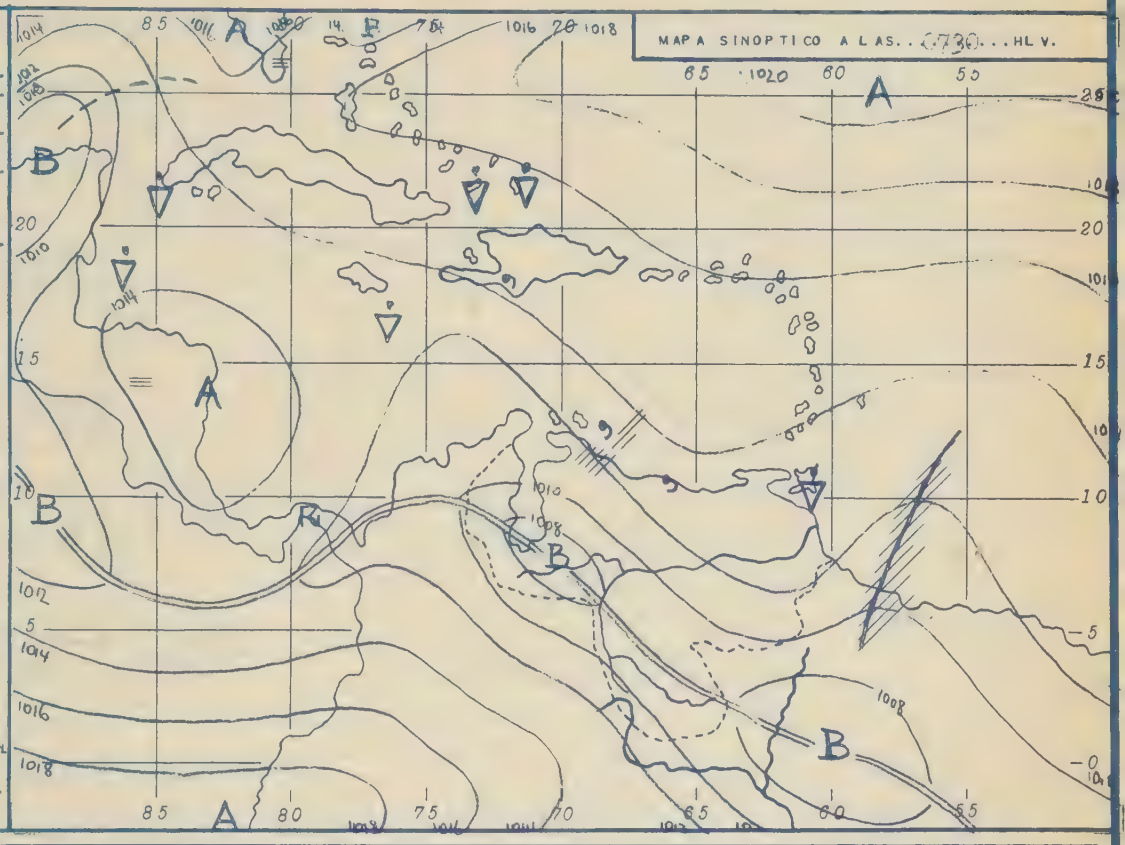

UACION GENERAL: La [illegible] del E que se ha formado en el transcurso del día de ayer, está alcanzando las partes Orientales del país. La convergencia Intertropical en el Golfo de México se ha [illegible]rado, las discontinuidades se ve solamente en una convergencia de altura. La convergencia Intertropical en Colombia está desplazándose otra vez hacia el Norte.

MPO PROBABLE PARA EL...Lunes. 9. de. Octubre.....1.9.60. De 0000 a 2400 horas HLV.

RITORIO DE VENEZUELA:

[illegible] ILLES: Nublado o cubierto durante todo el día, chaparrones por la tarde, algunos [illegible] Fuertes. Especialmente en los alrededores del Golfo de Cariaco y en la costa [illegible] Viento del SE 10-15 [illegible] en la costa del N. Visibilidad 10 km. Temp.mín. en las [illegible] 30-32 C° en la mañana, 14-15 C°. Temp.máx. 30-32 C° y 27-29 C° respectivamente.

[illegible] ILLES: Parcialmente nublado en la madrugada. Nublándose en el transcurso de la mañana, nublado o cubierto por la tarde. Algunos chaparrones a mediodía y en las horas de anochecer, [illegible] de carácter tormentoso. Nublado en la noche. En los Llanos nublado o cubierto durante todo el día con chaparrones por la tarde. Viento del NE 5-10 kmh por la mañana, del SE 10-15 kmh por la tarde. Visibilidad 10-20 km. Temp.mín. 19-20 C°, Temp.máx 29-31 C°.

ADOS OCCIDENTALES: Nublado o cubierto en los Llanos, en los Andes y en Zulia con tormentas locales por la tarde. Parcialmente nublado en las partes N en la madrugada y por la mañana. Nublándose por la tarde, nublado o cubierto en las horas de anochecer y en la noche con chaparrones tormentosos que empiezan en las horas de anochecer. Viento flojo y variable en el S, del E-NE 10-15 kmh en el N, rotando en el transcurso de la tarde al SE 15-20 kmh. En Falcón 25-35 kmh. Visibilidad [illegible] Temp.mín. en las zonas [illegible] 23-24 C°, en los Andes 13-15 C°. Temp. máx. 30-32 C° y 23-[illegible] C° respectivamente, en Falcón 34-35 C°.

LLES DE CARACAS:

3/8 SC base 1200m sNM con 3-5/8 AC y CI en la madrugada. Formación de 2-4/8 CU y SC base 1300m sNM con 3-5/8 AC y CI por la mañana, aumentando después de las 1000 HLV a 4-6/8 CU base 1200m sNM con 5-7/8 AC y CI. Algunos chaparrones entre las 1100-1300 HLV y 1600-1900 HLV. Los últimos de carácter tormentoso. Nublado en la noche. Viento flojo y variable por la mañana, del SE 5-10 kmh. por la tarde. Visibilidad 10-15 km. Temp.mín. en el centro de Caracas 18 C°, máx. 26-27 C°.

LLES DE ARAGUA:

[illegible] las capas AC y CI en las horas tempranas. Desarrollo de 2-4/8 CU base 1400m sNM con 3-5/8 AC y CI después de las 0700 HLV, aumentando en el transcurso de la mañana a 4-6/8 Cu base 1300m sNM con 6-8/8 AC y CI. Chaparrones entre las 1300-1500 HLV y 1700-1900 HLV. Nublado en la noche. Viento del NE 5 kmh por la mañana, rotando en el transcurso de la tarde al SE 10-15 kmh. Visibilidad 15-20 km. Temp.mín en Maracay 19 C°, Temp. máx. 30 C°.

rificación de la Predicción para Maracay el día....7 Octubre 1960..... El Pronosticador...A.W.Gal....

OBSERVACIONES A LAS 0730 HLV. (1200 TMG) Fecha 8 de Octubre 19..5

N°	ESTACION	TEMP. C°	CIELO	ESTADO DEL CIELO	VIENTO KMH.	PRESION mb. red. a NM.	LLUVIA mm. 24 hrs.	TEMP.
400	CARACAS (Obs. Cagigal)	19.0	Cubierto		Calma	-	20.9	17.7
401	MARACAY	21.5	Cubierto		Calma	1013.4	12.0	20.8
402	MARACAIBO	26.6	Nublado		NE 3	1011.5	-	25
403	MAIQUETIA-LA GUAIRA	25.4	Cubierto	LLovizna	NW 2	-	17.0	23
404	MATURIN	24.0	Cubierto		NE 7	-	2.0	21
405	CIUDAD BOLIVAR	-	Cubierto		E 8	1011.5	-	-
406	MERIDA							
407	CORO	23.0	Cubierto	Lluvia	Calma	1013.0	3.0	22
408	BARQUISIMETO	21.1	Cubierto		S 10	944.2 *	14.0	28
409	SAN FERNANDO DE APURE	24.4	Cubierto		E 5	1010.0	-	22
410	SAN ANTONIO DEL TACHIRA							
411	STA. ELENA (Gran Sabana)	20.4	Nublado		Calma	-	-	14
412	GUIRIA	27.2	Nublado		Calma	1013.3	21.0	23
413	TUMEREMO	25.0	Cubierto		Calma	1012.8	-	20
414	BARCELONA							

OBSERVACIONES A LAS 1830 HLV. (2400 TMG) Fecha 7 de Octubre 19..5

N°	ESTACION	TEMP. C°	CIELO	ESTADO DEL CIELO	VIENTO KMH.	PRESION mb red. a NM.	LLUVIA mm. 12 hrs.	TEMP.
400	CARACAS (Obs. Cagigal)							
401	MARACAY	24.4	Cubierto		NE 3	1008.0	-	32.
402	MARACAIBO	29.4	Parc. Nubl.		NE 3	1007.7	-	33
403	MAIQUETIA - LA GUAIRA							
404	MATURIN	24.0	Cubierto		N 3	-	2.0	32.
405	CIUDAD BOLIVAR	-	Nublado		ENE 18	1006.9	-	-
406	MERIDA	17.6	Cubierto		Calma	834.8 *	-	24
407	CORO							
408	BARQUISIMETO							
409	SAN FERNANDO DE APURE	29.6	Nublado		Calma	1003.7	-	33
410	SAN ANTONIO DEL TACHIRA	25.8	Nublado		Calma	-	-	31
411	STA. ELENA (Gran Sabana)	23.0	Casi Desp.		Calma	+	-	30
412	GUIRIA	26.0	Cubierto	Lluvia	E 14	1011.0	8.0	30
413	TUMEREMO	24.4	Nublado		NE 5	1009.2	-	32
414	BARCELONA							

OBSERVACIONES A LAS 1330 HLV. (1800 TMG) Fecha 7 de Octubre 19..5

N°	ESTACION	TEMP. C°	CIELO	ESTADO DEL CIELO	VIENTO Kmh.	PRESION mb. red. a MN.	Datos de la radiosonda Maracay.
400	CARACAS (Obs. Cagigal)	25.0	Nublado		S 25	-	
401	MARACAY	31.6	Nublado		SW 7	1009.0	
402	MARACAIBO	33.0	Nublado		Calma	1008.4	
403	MAIQUETIA - LA GUAIRA	30.2	Nublado		NE 21	-	
404	MATURIN	27.0	Cubierto		Calma	-	
405	CIUDAD BOLIVAR	-	Parc. Nubl.		N 3	1003.9	
406	MERIDA						
407	CORO	34.4	Parc. Nubl.		NE 36	1009.2	
408	BARQUISIMETO	31.4	Parc. Nubl.		E 7	940.1*	
409	SAN FERNANDO DE APURE						
410	SAN ANTONIO DEL TACHIRA						
411	STA. ELENA (Gran Sabana)	29.0	Parc. Nubl.		S 5	--	
412	GUIRIA	28.0	Cubierto		NE 7	1010.2	
413	TUMEREMO	29.4	Cubierto		NNW 10	1009.0	
414	BARCELONA						

OBSERVACIONES AEROLOGICAS (SONDEOS CON GLOBOS PILOTOS) Presión al nivel de estación.-
VIENTOS EN ALTURA (ESCALA 360° Y NUDOS)

ESTACION	HORA TMG	300 m. s.N.M.	600 m. s.NM.	900 m/s NM	1.200 m/s NM	1.500 m. s NM	1.800 m/s NM.	2.100 m/s NM.	2.400 m/s NM.	2.700 m. s NM.	3.00 m/s
[illegible] 8-10-5[illegible]	1200	-	130/01	100/04	90/13	100/15	110/15				

Impreso en el S.M.C.-

IE A

ESTADOS UNIDOS DE VENEZUELA

SERVICIO DE METEOROLOGIA Y COMUNICACIONES DE LAS FUERZAS AEREAS

SECCION DE PREDICCION

1 N°..102.. BOLETIN METEOROLOGICO DEL..Lunes 9 de Octubre..... A LAS...1300....HLV.

INDICACIONES:

DEL AIRE: LAS LINEAS REPRESENTAN ISOBARAS DE 2 EN 2 MB.

= AREAS DE ALTA PRESION (ANTICICLON)

= AREAS DE BAJA PRESION (CICLON)

TACION:

= AREAS CON PRECIPITACION.

= CHAPARRONES.

= LLOVIZNAS

= TORMENTAS

= NIEBLAS

= TROMBA

S:

= FRENTE FRIO

= FRENTE CALIENTE.

= ONDA DEL ESTE

= CONVERGENCIA INTERTROPICAL.

= ONDA EN FORMACION

= LINEA DE CONVERGENCIA EN ALTURA.

= LINEA DE PRECIPITACIONES.

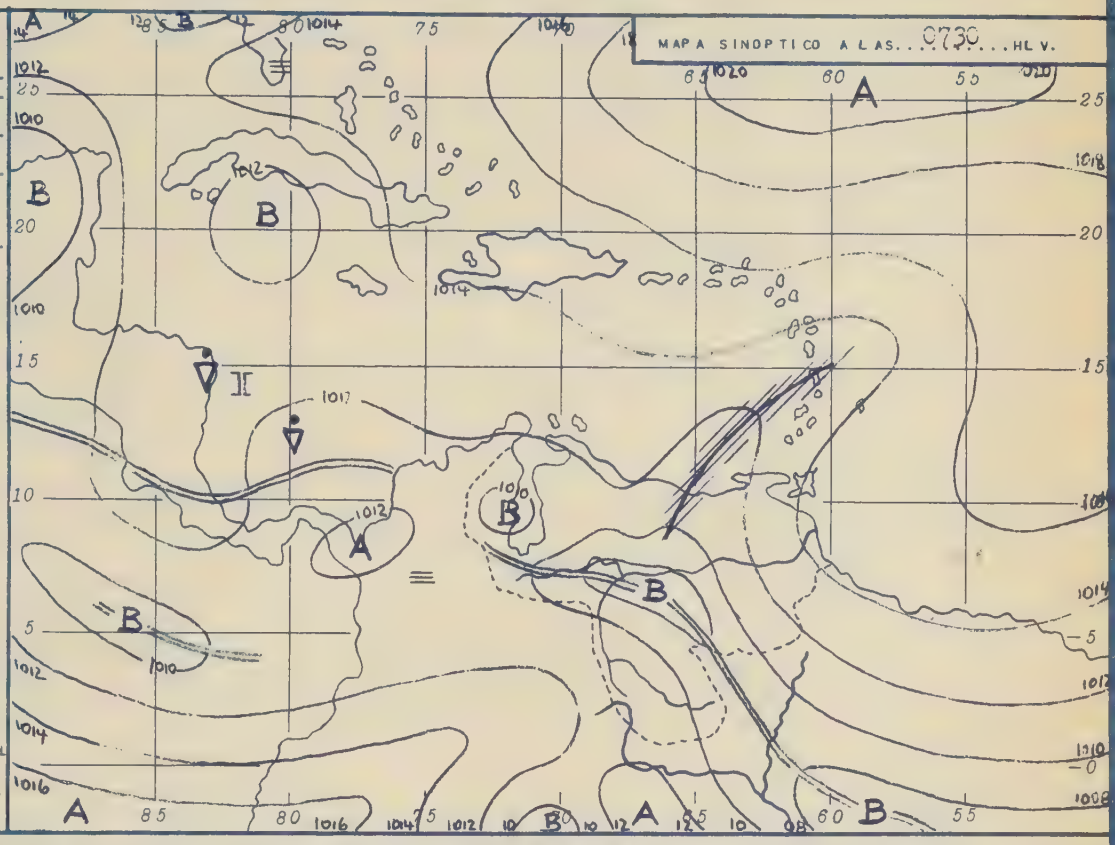

UACION GENERAL: La Onda del E que atravezó en el día de ayer el Oriente del país está [illegible] la Cordillera del Centro. Detrás de la Onda está subiendo la presión, formándose una dorsal anticiclónica. La convergencia intertropical se ha separado del hundimiento.

MPO PROBABLE PARA EL..Martes 10 de Octubre.....1.9.50.. De 0000 a 2400 horas HLV.

RITORIO DE VENEZUELA:

ALLES ORIENTALES.- Parcialmente nublado en la madrugada y por la mañana. Nublado por la tarde chaparrones, algunos de carácter tormentoso que ocurren especialmente en la Cuenca del Orinoco. Viento flojo y variable. Visibilidad 15-25 km. Locales neblinas en la Cuenca del Orinoco. Temp. min. en las Zonas Bajas 19-21 C°, en la Guayana 15-17 C°. Temp. max. 31-33 C° y 27-29 respectivamente.

LLES CENTRALES.- Nublado durante todo el día con etapas cubiertas por la tarde. Chaparrones [illegible] de mediodía y al atardecer. Nublado en la noche. Viento del E-SE 5-10 kmh. Visibilidad 20 km. Temp. min. 19-21 C°. Temp. max. 29-31 C°.

LLES OCCIDENTALES.- Nublado o cubierto todo el día. Llovizna parciales en la madrugada que ocurren especialmente en Yaracuy, Lara y Falcón. Chaparrones durante el día. Viento en el S flojo y variable, del SE-E 15-20 kmh en el N, en Falcón a mediodía 30-35 kmh. Visibilidad 10-20 km. Nieblas Bajas matinales en los Valles de los Andes. Temp. min. en las Zonas Bajas 21-23 C°, en los Andes 14-16 C°. Temp. max. 29-31 C° y 23-25 C° respectivamente.

LLES DE CARACAS:

6/8 SC base 1000-1100 msNM con 3-5/8 AC y CI en la madrugada y en la mañana. Formación de 3-5 CU base 1300 msNM con 4-6/8 AC y CI por la tarde. Algunos chaparrones en las horas de mediodía y por la tarde. Nublado en la noche. Viento flojo y variable. Visibilidad 5-10 km. Temp. min. en el Centro de Caracas 18 C°, Temp. máx. 25-26 C°.

LLES DE ARAGUA:

rias capas de SC, AC y CI en las horas tempranas. Desarrollo de 5-6/8 CU y SC base 1400 msNM con 5-7/8 AC y CI en la mañana y por la tarde. Chaparrones que ocurren especialmente entre las 1300-1400 HLV y de carácter tormentoso entre las 1600-1800 HLV. Nublado en la noche. Viento calmado a mediodía reforzándose de varias direcciones. Visibilidad 10-20 km. Temp. min. en Maracay 17 C°, Temp. máx. 29 C°.

rificación de la Predicción para Maracay el día...9 de Octubre 1950.... El Pronosticador...A.W. Gol.....

OBSERVACIONES A LAS 0730 HLV. (1200 TMG) Fecha 9 de Octubre 19..

Nº	ESTACION	TEMP. C°	CIELO	ESTADO DEL CIELO	VIENTO KMH.	PRESION mb. red. a NM.	LLUVIA mm. 24 hrs.	TEMP.
400	CARACAS (Obs. Cagigal)	18.6	Obstruido	Niebla	S 10	-	4.6	[illegible]
401	MARACAY	23.0	Nublado	Bruma	Calma	1012.[illegible]	1.0	[illegible]
402	MARACAIBO	25.5	Nublado		Calma	1011.9	1.0	[illegible]
403	MAIQUETIA-LA GUAIRA	2[illegible].0	Cubierto		E [illegible]	-	2.0	[illegible]
404	MATURIN	25.[illegible]	Nublado		Calma	-	3.0	[illegible]
405	CIUDAD BOLIVAR	2[illegible]	Nublado		E [illegible]	1011.4	4.0	[illegible]
406	MERIDA	16.2	Nublado		Calma	837.1*	8.0	13
407	CORO	25.1	Cubierto		SSE 2	1012.[illegible]	-	[illegible]
408	BARQUISIMETO	22.4	Nublado		Calma	943.8*	-	19
409	SAN FERNANDO DE APURE	25.0	Nublado		Calma	1010.8	-	[illegible]
410	SAN ANTONIO DEL TACHIRA	22.[illegible]	Nublado		Calma	-	-	20
411	STA. ELENA (Gran Sabana)	19.5	Parc. Nubl.		Calma	-	-	15
412	GUIRIA	25.0	Cubierto		Calma	1013.7	-	21
413	TUMEREMO	23.0	Cubierto		N 2	1013.9	17.0	1[illegible]
414	BARCELONA							

OBSERVACIONES A LAS 1830 HLV. (2400 TMG) Fecha 8 de Octubre 19..

Nº	ESTACION	TEMP. C°	CIELO	ESTADO DEL CIELO	VIENTO KMH.	PRESION mb red. a NM.	LLUVIA mm. 12 hrs.	TEMP.
400	CARACAS (Obs. Cagigal)							
401	MARACAY	23.4	Nublado		Calma	1010.5	1.0	3
402	MARACAIBO	26.1	Cubierto	Llovizna	E 8	1009.4	-	3
403	MAIQUETIA - LA GUAIRA	27.0	Nublado		SE 10	-	2.0	2
404	MATURIN	24.0	Nublado	Lluvia	Calma	-	3.0	3
405	CIUDAD BOLIVAR	-	Cubierto	Llovizna	NE 14	1009.3	4.0	-
406	MERIDA	16.1	Cubierto		Calma	83[illegible].5*	8.0	2
407	CORO	25.[illegible]	Parc. Nubl.		Calma	1010.9	-	2
408	BARQUISIMETO							
409	SAN FERNANDO DE APURE	[illegible].6	Nublado		Calma	1005.[illegible]	-	[illegible]
410	SAN ANTONIO DEL TACHIRA	[illegible].0	Cubierto		Calma	-	-	[illegible]
411	STA. ELENA (Gran Sabana)	21.5	Parc. Nubl.		Calma	-	-	[illegible]
412	GUIRIA	27.4	Cubierto		E 14	1011.9	-	[illegible]
413	TUMEREMO	24.8	Cubierto	E Llovizna	E 14	1010.9	-	[illegible]
414	BARCELONA							

OBSERVACIONES A LAS 1330 HLV. (1800 TMG) Fecha 8 de Octubre 19..

Nº	ESTACION	TEMP. C°	CIELO	ESTADO DEL CIELO	VIENTO Kmh.	PRESION mb. red. a NM.	Datos de la radio Maracay.
400	CARACAS (Obs. Cagigal)	21.[illegible]	Cubierto		NNE 18	-	
401	MARACAY	22.9	Cubierto	Chaparrón	E 3	1011.4	
402	MARACAIBO	30.[illegible]	Nublado		SSE 3	1009.8	
403	MAIQUETIA - LA GUAIRA	27.2	Nublado	Llovizna	NNE 8	-	
404	MATURIN	24.0	Cubierto	Llovizna	Calma	-	
405	CIUDAD BOLIVAR	-	Nublado	Lluvia	NNE 12	1007.3	
406	MERIDA	19.0	Cubierto	Chaparrón	NNW 14	830.3*	
407	CORO	26.[illegible]	Cubierto		SE 2	1010.2	
408	BARQUISIMETO	2[illegible].8	Nublado		E 10	941.4*	
409	SAN FERNANDO DE APURE	31.4	Nublado		E 5	1005.0	
410	SAN ANTONIO DEL TACHIRA	3[illegible].0	Nublado		NE 14	-	
411	STA. ELENA (Gran Sabana)	28.0	Nublado		S 7	-	
412	GUIRIA	31.0	Nublado		N 8	1011.3	
413	TUMEREMO	32.0	Nublado		S 5	1008.9	
414	BARCELONA						

OBSERVACIONES AEROLOGICAS (SONDEOS CON GLOBOS PILOTOS) *) Presión al nivel de Estación

VIENTOS EN ALTURA (ESCALA 360° Y NUDOS)

ESTACION	HORA TMG	300 m s.N.M.	600 m s.NM.	900 m/s NM	1.200 m/s NM	1.500 m/s NM	1.800 m/s NM.	2.100 m/s NM.	2.400 m/s NM.	2.700 m/s N.M.	3. m/s
Maracay 1.10.5[illegible]	1200	-	Calma	360/01	90/07	90/14	90/08	90/04	90/07	110/09	[illegible]

Impreso en el S.M.C.

ERIE A

ESTADOS UNIDOS DE VENEZUELA

SERVICIO DE METEOROLOGIA Y COMUNICACIONES DE LAS FUERZAS AEREAS

SECCION DE PREDICCION

1 N°. 103 BOLETIN METEOROLOGICO DEL Martes 10 de Octubre A LAS 1300 HLV.

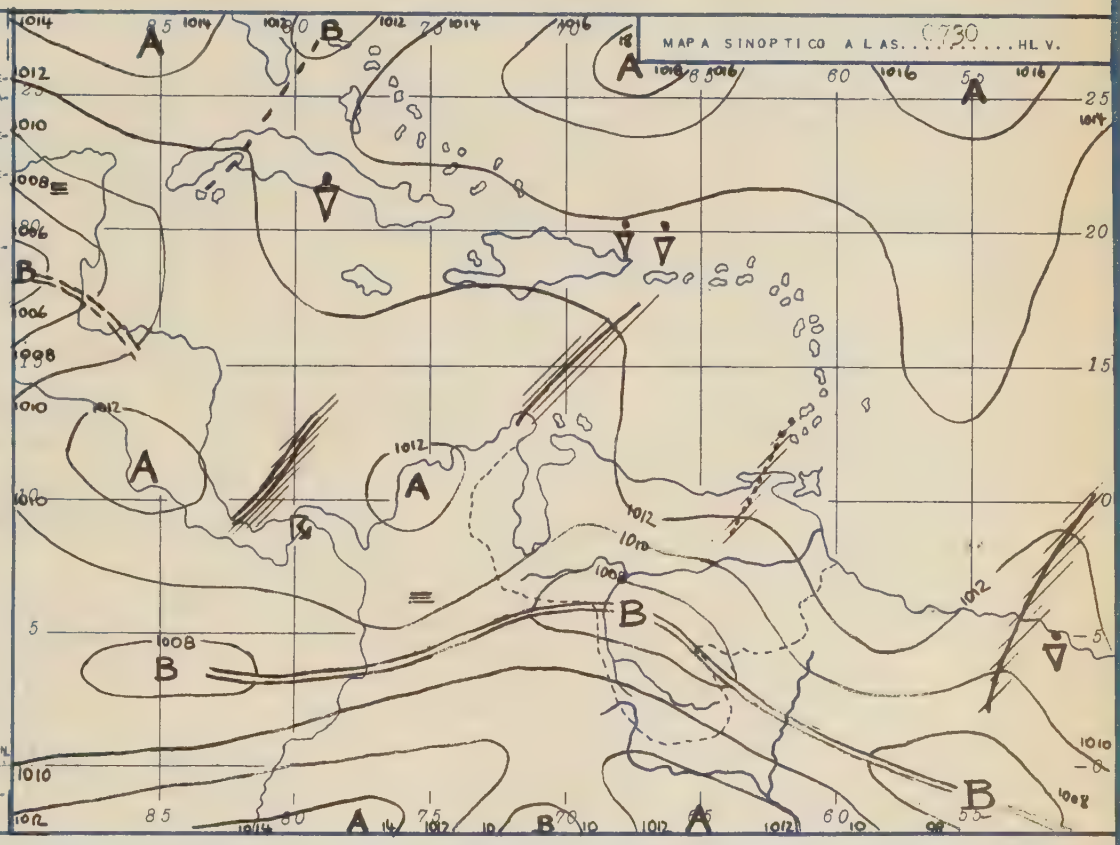

UACION GENERAL:

la "Situación del E" estan formándose líneas de p[illegible]ión y Ondas del E. La p[illegible] línea precipitación en el NE del País esta afectando solamente las zonas costales del Caribe. La nueva Onda del E sobre la Guayana Francesa alcanzará al anochecer del día 11 de Octubre los Estados Orientales.

MPO PROBABLE PARA EL Miércoles 11 de Octubre 1.9.50. De 0000 a 2400 horas HLV.

RITORIO DE VENEZUELA:

TADOS ORIENTALES: Parcialmente nublado en la madrugada y por la mañana. Nublándose en el transcurso de la tarde. Cubierto en la noche. Chaparrones tormentosos que se inician en las horas de anochecer, moviéndose hacia el W. Viento del NE-E 5 kmh por la mañana, rotando en el transcurso de la tarde al SE 10-15 kmh. Visibilidad 30 km durante el día, disminuyendo en la noche a 10-15 km. Temp. Mín. en las zonas bajas 22-24 C°, en la Guayana 16-18 C°. Temp. Máx. 30-32 C° y 29-30 C° respectivamente.

TADOS CENTRALES: Nublado durante el día en la Costa con chaparrones por la tarde. Parcialmente nublado en las Cordilleras y en los Llanos en la madrugada y por la mañana, nublado por la tarde y en la noche. Chaparrones aislados en las horas de anochecer. Viento en general del E-SE 10 kmh. Visibilidad 20-30 km. Temp. Mín. 18-20 C°, Temp. Máx. 30-32 C°.

TADOS OCCIDENTALES: Parcialmente Nublado en la madrugada. Nublándose en la mañana en los Llanos, en los Andes y en Zulia. Nublado en todas partes por la tarde. Torrentes aislados por la tarde en la parte S de los Andes y en Zulia. Chaparrones en las horas de anochecer o en la noche en la Costa N. Viento flojo y variable. Visibilidad 15-20 km en la Costa, 20-30 km. Temp. Mín. en las zonas bajas 20-22 C°, en los Andes 13-15 C°. Temp. Máx. 31-33 C° y 33-35 C° respectivamente.

LLES DE CARACAS:

5/8 SC base 1000-1100 m sNM con 4-6/8 AC y CI en la madrugada. Después de disminución de los [illegible] en las primeras horas de la mañana formación de 2-4/8 CU base 1400 m sNM con 3-5/8 AC y CI. 6/8 CU base 1400 m sNM con 5-7/8 AC y CI por la tarde y en la noche. Casualmente en las horas de anochecer chaparrones aislados. Viento flojo y variable. Visibilidad 20 km. Temp. Mín. en el centro de Caracas 17 C°, Temp. Máx. 26 C°.

LLES DE ARAGUA:

eladas capas de AC y CI en la madrugada. Desarrollo de 3-5/8 CU base 1500 m sNM con 2-4/8 AC y CI por la mañana. 4-6/8 CU base 1400 m sNM con 5-6/8 AC y CI por la tarde y en la noche. Chaparrones locales y aislados en las horas de anochecer. Viento del E 5-10 kmh por la mañana, del 10-15 kmh por la tarde. Visibilidad 20-30 km. Temp. Mín. en Maracay 19 C°, Temp. Máx. 31 C°.

rificación de la Predicción para Maracay el día 9 de Octubre S57 El Pronosticador. A.W. Gol.

OBSERVACIONES A LAS 0730 HLV. (1200 TMG) Fecha 10 de Octubre 1.950

Nº	ESTACION	TEMP. C°	CIELO	ESTADO DEL TIEMPO	VIENTO KMH	PRESION mb. red. a NM.	LLUVIA mm. 24 hrs.	TEMP.
400	CARACAS (Obs. Cagigal)	18.0	Nublado		Calma	-	7.9	16.
401	MARACAY	21.0	Parc. Nubl.		NE 3	1012.7	0.0	19.
402	MARACAIBO	25.8	Nublado		NW 3	1011.6	-	22
403	MAIQUETIA-LA GUAIRA	27.4	Cubierto		Calma	-	-	24
404	MATURIN	23.0	Cubierto		Calma	-	43.0	21
405	CIUDAD BOLIVAR	28.0	Nublado		E 18	1010.9	-	24
406	MERIDA							
407	CORO	27.6	Parc. Nubl.		SW 2	1012.5	-	22
408	BARQUISIMETO	23.6	Parc. Nubl.		SW 3	943.2*	-	19
409	SAN FERNANDO DE APURE	27.0	Parc. Nubl.		Calma	1008.3	-	22
410	SAN ANTONIO DEL TACHIRA	22.8	Parc. Nubl.		Calma	-	24.0	20
411	STA. ELENA (Gran Sabana)	22.0	Parc. Nubl.		E 3	-	0.5	22
412	GUIRIA	23.5	Nublado		Calma	1013.1	12.0	23
413	TUMEREMO	24.6	Nublado		SE 2	1013.2	-	22
414	BARCELONA							

OBSERVACIONES A LAS 1830 HLV. (2400 TMG) Fecha 9 de Octubre 1.950

Nº	ESTACION	TEMP. C°	CIELO	ESTADO DEL TIEMPO	VIENTO KMH.	PRESION mb red. a NM.	LLUVIA mm. 12 hrs.	TEMP.
400	CARACAS (Obs. Cagigal)							
401	MARACAY	23.5	Nublado		E 3	1010.6	0.0	31
402	MARACAIBO	29.0	Cubierto		SE 14	1008.9	-	30
403	MAIQUETIA - LA GUAIRA							
404	MATURIN	21.6	Cubierto	Llovizna	Calma	-	43.0	32
405	CIUDAD BOLIVAR	27.6	Nublado	Relámpagos	W 3	1008.0	-	33
406	MERIDA	18.2	Obstruído	Niebla	Calma	835.0*	-	23
407	CORO	26.8	Parc. Nubl.		E 8	1009.7	-	31
408	BARQUISIMETO							
409	SAN FERNANDO DE APURE	29.6	Parc. Nubl.		Calma	1005.1	-	34
410	SAN ANTONIO DEL TACHIRA	26.8	Nublado		NE 8	-	-	32
411	STA. ELENA (Gran Sabana)	23.7	Casi Desp.		Calma	-	-	31
412	GUIRIA	26.8	Parc. Nubl.		Calma	1011.0	-	31
413	TUMEREMO	27.8	Parc. Nubl.	Tormenta	Calma	1009.8	-	32
414	BARCELONA							

OBSERVACIONES A LAS 1330 HLV. (1800 TMG) Fecha 9 de Octubre 1.950

Nº	ESTACION	TEMP. C°	CIELO	ESTADO DEL TIEMPO	VIENTO Kmh.	PRESION mb. red. a NM.	Datos de la radio Maracay.
400	CARACAS (Obs. Cagigal)	23.2	Nublado		NE 14	-	
401	MARACAY	28.0	Cubierto	Chaparrón	S 10	1011.3	
402	MARACAIBO	30.2	Nublado		SE 14	1009.9	
403	MAIQUETIA - LA GUAIRA	31.0	Nublado	Chaparrón	ESE 5	-	
404	MATURIN	31.0	Nublado		Calma	-	
405	CIUDAD BOLIVAR	31.0	Parc. Nubl.		NE 5	1008.4	
406	MERIDA	21.6	Nublado		WSW 8	836.3*	
407	CORO	29.0	Nublado		ESE 27	1011.6	
408	BARQUISIMETO	29.4	Cubierto		SE 10	941.3*	
409	SAN FERNANDO DE APURE						
410	SAN ANTONIO DEL TACHIRA	29.5	Parc. Nubl.		NE 8	-	
411	STA. ELENA (Gran Sabana)	21.0	Parc. Nubl.		SE 10	-	
412	GUIRIA						
413	TUMEREMO	30.9	Nublado		NE 5	1011.0	
414	BARCELONA						

OBSERVACIONES AEROLOGICAS (SONDEOS CON GLOBOS PILOTOS) *) Presión al Nivel de Estación.
VIENTOS EN ALTURA (ESCALA 360° Y NUDOS)

ESTACION	HORA TMG	300 m/s N.A.	600 m. s NM.	900 m/s NM	1.200 m/s NM	1.500 m/s NM	1.800 m/s NM.	2.100 m/s NM.	2.400 m/s NM.	2.700 m. s NM.	3.0 m/s
Maracay: 10-10-50	1200	-	140/02	40/03	190/03	150/06	160/03	200/04	200/04	220/05	230

Impreso en el S.M.C.-

ERIE A

ESTADOS UNIDOS DE VENEZUELA

SERVICIO DE METEOROLOGIA Y COMUNICACIONES DE LAS FUERZAS AEREAS

SECCION DE PREDICCION

1 Nº104.... BOLETIN METEOROLOGICO DEL Miércoles 11 de Octubre... A LAS.. 1300.....HLV.

INDICACIONES

SIÓN DEL AIRE: LAS LINEAS REPRESENTAN ISOBARAS DE 2 EN 2 MB.

= AREAS DE ALTA PRESION (ANTICICLON)

= AREAS DE BAJA PRESION (CICLON)

PITACION:

= AREAS CON PRECIPITACION.

= CHAPARRONES.

= LLOVIZNAS

= TORMENTAS

= NIEBLAS

= TROMBA

ES:

= FRENTE Caliente

= FRENTE Frente.

= ONDA DEL ESTE

= CONVERGENCIA INTERTROPICAL.

= ONDA EN FORMACION

= LINEA DE CONVERGENCIA EN ALTURA.

= LINEA DE PRECIPITACIONES.

MAPA SINOPTICO A LAS.. 0730...HLV.

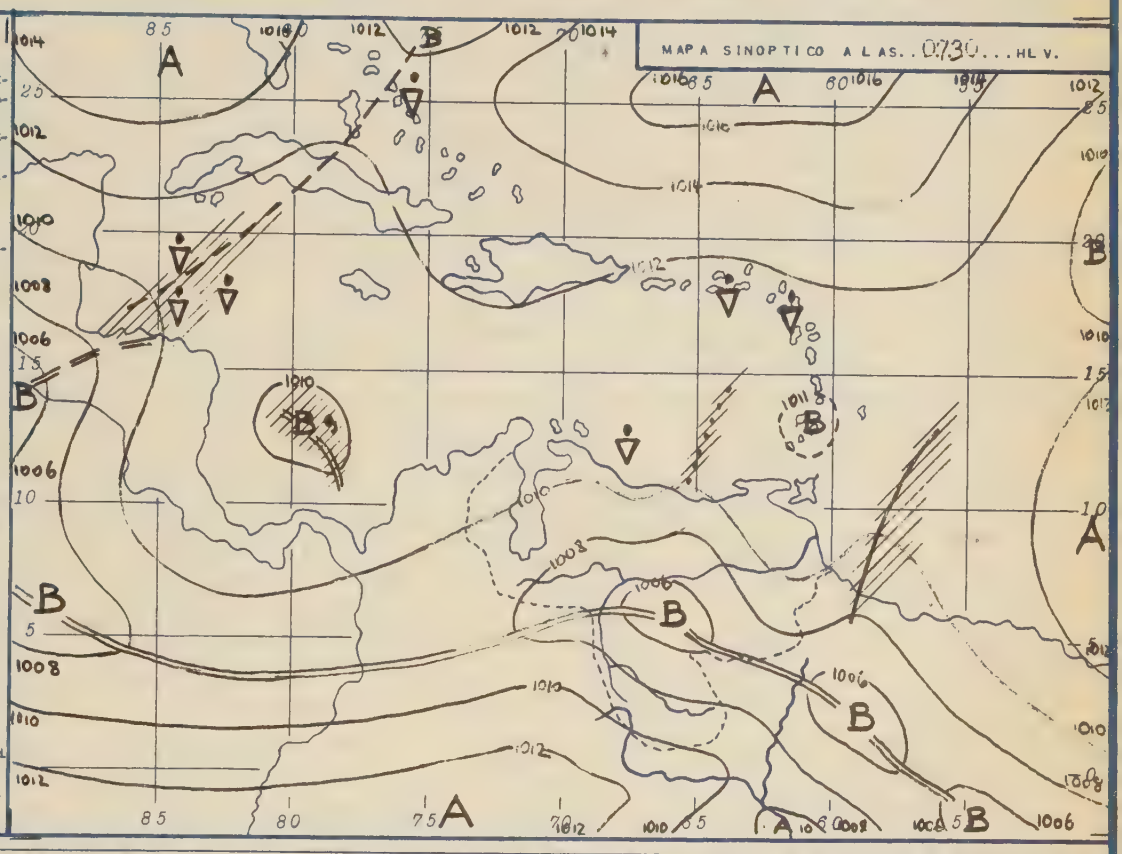

UACION GENERAL: La Onda del E está alcanzando el Oriente del país. Se espera que va a afectar el día 12de Octubre a mediodía el Centro. Sobre las Islas Barbados se está formando una baja presión, que puede ser el origen de un pequeño ciclón Tropical, moviéndose lentamente al N.

MPO PROBABLE PARA EL..Jueves 12 de Octubre.....1.9.50. De 0000 a 2400 horas HLV.

RITORIO DE VENEZUELA:

TADOS ORIENTALES: Nublado o cubierto durante el día. Chaparrones aislados al atardecer. La costa N parcialmente nublado. Viento del E-SE 10 kmh. En la costa N de SE-S 10-15 kmh. Visibilidad 15-20 km. Temp.mín. en las zonas bajas 21-23 C°, en la Guayana 16-18 C°. Temp.máx. 30-32 C. y 27-29 C° respectivamente.

TADOS CENTRALES: En la costa y en las cordilleras nublado durante el día, chaparrones tormentosos y aislados al atardecer. En los Llanos nublado o cubierto, locales lloviznas matinales, chaparrones aislados al anochecer. Viento flojo y variable, a mediodía locales rachas de 20-30 kmh. de varias direcciones. Visibilidad 20-25 km. Temp.mín. 18-19 C°, Temp.máx. 30-32 C°.

TADOS OCCIDENTALES: Nublado o cubierto en los Llanos, en los Andes y en Zulia. Lloviznas aisladas en la madrugada, especialmente en los Llanos y en la parte S de los Andes. Tormentas locales al anochecer. Parcialmente nublado en las demás partes, nublándose a mediodía, chaparrones tormentosos por la tarde, que ocurren especialmente en Yaracuy y en la Costa N de Falcón. Viento calma por la mañana, a mediodía en las partes N del E-NE 5-10 kmh. Visibilidad 10-20 km, en la Costa N de 30 km. Locales nieblas bajas en la madrugada en los Valles de los Andes. Temp.mín. en las zonas bajas 20-22 C°, en los Andes 13-15 C°. Temp.máx. 31-33 C° y 22-24 C° respectivamente.

VALLES DE CARACAS:

6/8 AC y CI en la madrugada. Desarrollo de 2-4/8 CU base 1300m sNM con 3-5/8 AC y CI después de las 0800 HLV. A mediodía y por la tarde 5-6/8 CU base 120m sNM con 6-8/8 AC y CI probables chaparrones aislados entre las 1400-1800 HLV. Nublado en la noche. Viento flojo y variable. Visibilidad 15-20 km. Temp.mín. en el centro de Caracas 17 C°, Temp.máx. 27 C°.

VALLES DE ARAGUA:

Parcialmente nublado en la madrugada. 2-3/8 CU base 1400m sNM con 3-5/8 AC y CI por la mañana, aumentando a 4-6/8 CU base 1300m sNM a mediodía y por la tarde. Casualmente entre las 1500-1800 HLV. 6-8/8 CU y CB con posibilidad de chaparrones tormentosos y aislados. Nublado en la noche. Viento del E 5-10 kmh, a mediodía del SE 10-15 kmh con locales rachas de 30 kmh. Visibilidad 25 km. Temp.mín en Maracay 18 C°, Temp.máx. 31 C°.

Verificación de la Predicción para Maracay el día 10 de Octubre 68%.... El Pronosticador.... A.W. Gol

OBSERVACIONES A LAS 0730 HLV. (1200 TMG) Fecha 11 de Octubre 1950

N°	ESTACION	TEMP. C°	CIELO	ESTADO DEL TIEMPO	VIENTO KMH	PRESION mb. red. a NM.	LLUVIA mm. 24 hrs.	TEMP.
400	CARACAS (Obs. Cagigal)	17.6	Nublado		S 3	-	?	16.0
401	MARACAY	23.0	Nublado		NE 5	1010.2	-	16.[illegible]
402	MARACAIBO	24.[illegible]	Nublado		Calma	1010.3	1.0	21
403	MAIQUETIA-LA GUAIRA	27.6	Parc.Nubl.		Calma	-	-	?
404	MATURIN	25.0	Nublado		Calma	-	-	22
405	CIUDAD BOLIVAR	28.2	Nublado		E 5	1009.5	-	25
406	MERIDA	14.8	Obstruido	Niebla	Calma	837.3*	23.0	14
407	CORO	26.8	Parc.Nubl.		Calma	1011.3	-	22
408	BARQUISIMETO	21.8	Nublado		Calma	942.5*	0.1	19
409	SAN FERNANDO DE APURE	26.6	Cubierto		NE 7	1007.9	-	23
410	SAN ANTONIO DEL TACHIRA	21.2	Nublado		Calma	-	5.0	19
411	STA. ELENA (Gran Sabana)	21.0	Nublado		Calma	-	0.5	18
412	GUIRIA	27.4	Nublado		Calma	1011.8	-	23
413	TUMEREMO	25.2	Cubierto		E 5	1011.6	-	22
414	BARCELONA							

OBSERVACIONES A LAS 1830 HLV. (2400 TMG) Fecha 10 de Octubre 1950

N°	ESTACION	TEMP. C°	CIELO	ESTADO DEL TIEMPO	VIENTO KmH.	PRESION mb red. a NM.	LLUVIA mm. 12 hrs.	TEMP.
400	CARACAS (Obs. Cagigal)							
401	MARACAY	24.[illegible]	Nublado		SW 7	1009.1	-	30.6
402	MARACAIBO	26.9	Nublado	Llovizna	Calma	1008.6	0.3	33
403	MAIQUETIA - LA GUAIRA	26.8	Nublado		Calma	-	-	[illegible]
404	MATURIN	25.[illegible]	Nublado		Calma	-	-	32
405	CIUDAD BOLIVAR	30.[illegible]	Nublado	Relámpagos	E 8	1007.1	-	35
406	MERIDA	18.2	Obstruido	Niebla	[illegible]	834.4*	-	23
407	CORO	27.2	Nublado		[illegible]	1010.1	-	34
408	BARQUISIMETO							
409	SAN FERNANDO DE APURE	28.6	Parc.Nubl.		Calma	1004.2	-	33
410	SAN ANTONIO DEL TACHIRA	29.0	Nublado		Calma	-	-	31
411	STA. ELENA (Gran Sabana)	23.0	Nubl. Lump.	Relámpagos	Calma	1012.6	-	29
412	GUIRIA	27.2	Nublado		Calma	1011.5	-	30
413	TUMEREMO	27.6	Parc.Nubl.		Calma	1008.7	-	32
414	BARCELONA							

OBSERVACIONES A LAS 1330 HLV. (1800 TMG) Fecha 10 de Octubre 1950

N°	ESTACION	TEMP. C°	CIELO	ESTADO DEL TIEMPO	VIENTO Kmh.	PRESION mb. red. a MN.	Datos de la radio Maracay.
400	CARACAS (Obs. Cagigal)	[illegible]	Cubierto		[illegible] 18	-	
401	MARACAY	[illegible]	Nublado		SW 10	1009.5	
402	MARACAIBO	[illegible]	Nublado		[illegible] 3	[illegible]	
403	MAIQUETIA - LA GUAIRA	[illegible]	Nublado		SE 3	-	
404	MATURIN	[illegible].0	Nublado		N 3	-	
405	CIUDAD BOLIVAR	32.0	Nublado		NE 8	[illegible]	
406	MERIDA						
407	CORO	29.9	Nublado		E 8	1010.2	
408	BARQUISIMETO	[illegible]	Cubierto	Chaparrón	Calma	941.6*	
409	SAN FERNANDO DE APURE	[illegible]	Nublado		E 5	1009.0	
410	SAN ANTONIO DEL TACHIRA	[illegible]	Nublado		NW 28	-	
411	STA. ELENA (Gran Sabana)	[illegible]	Nublado		S 5	-	
412	GUIRIA	[illegible]	Parc.Nubl.		E 3	1010.5	
413	TUMEREMO	29.0	Nublado		SE 3	1010.0	
414	BARCELONA						

*) Presión a la Estación.

OBSERVACIONES AEROLOGICAS (SONDEOS CON GLOBOS PILOTOS)
VIENTOS EN ALTURA (ESCALA 360° Y NUDOS)

ESTACION	HORA TMG	300 m/s NM.	600 m/s NM.	900 m/s NM	1.200 m/s NM	1.500 m/s NM	1.800 m/s NM.	2.100 m/s NM.	2.400 m/s NM.	2.700 m/s NM.	3.[illegible] m/s
Maracay: 11-10-50	1200	-	50/05	320/01	340/02	330/04	350/02	80/02	250/4	230/05	2[illegible]

ESTIE A

ESTADOS UNIDOS DE VENEZUELA

SERVICIO DE METEOROLOGIA Y COMUNICACIONES DE LAS FUERZAS AEREAS

SECCION DE PREDICCION

V 1 N°. 105 .. BOLETIN METEOROLOGICO DEL Jueves 12 de Octubre ..... A LAS. 1300 .....HLV.

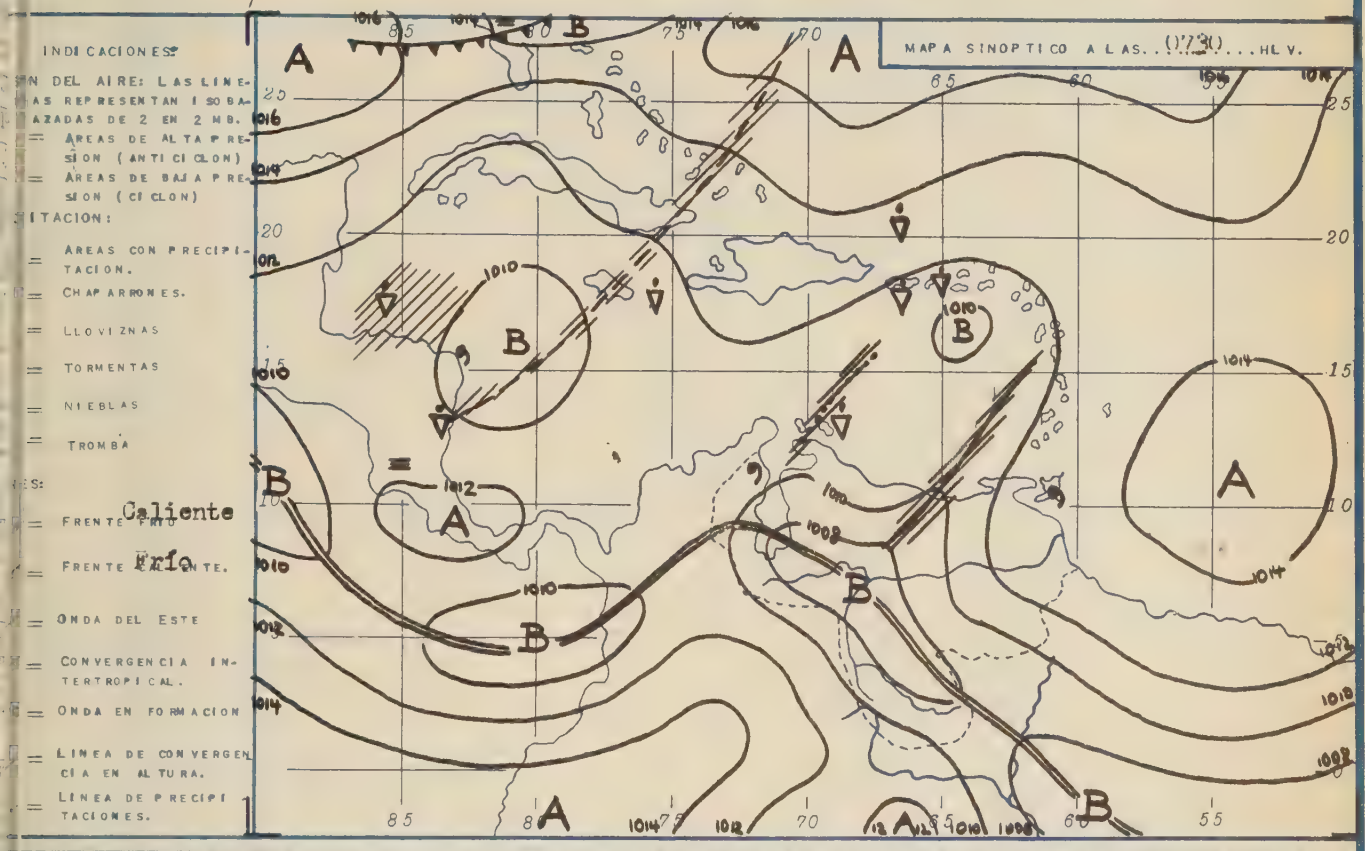

UACION GENERAL: La Onda del E, que atravezó en la tarde de ayer el N de los Estados Orientales, á situada sobre la Costa de Anzóategui, afectando esta tarde y noche el centro del país y ma- a la Costa de Falcón. La baja presión que ayer afectó las Islas Barbados, está situada en la te Oriental del Mar Caribe. La transformación de ésta en un pequeño ciclón tropical es dudosa.

MPO PROBABLE PARA EL Viernes 13 de Octubre ..... 1.9.50 ... De 0000 a 2400 horas HLV.

RITORIO DE VENEZUELA:

ADOS ORIENTALES.- Nublado en la madrugada y por la mañana. Cubierto por la tarde. Tormentas adas al anochecer que ocurren especialmente en la Cuenca del Orinoco y en las Vertientes S la Cadena del S. Nublado en la noche. La Costa N durante todo el día parcialmente nublado. nto flojo y variable. Visibilidad 15-20 km. Locales neblinas en la Cuenca del Orinoco. Temp. . en las Zonas Bajas 20-23 C°, en la Guayana 15-17 C°. Temp. max. 31-33 C° y 28-30 C° respec- amente.

ADOS CENTRALES.- Cubierto en la madrugada. Locales lloviznas matinales. Nublado durante el . Chaparrones locales a mediodía y en las horas de anochecer. Nublado en la noche. Viento lma por la mañana, del S-SE 10-15 Kmh por la tarde. Visibilidad 10-20 km. Temp. min. 19-21 C° p. max. 29-31 C°.

ADOS OCCIDENTALES.- Cubierto durante todo el día en los Llanos, en los Andes y en Zulia. Llo- nas matinales. Chaparrones aislados por la tarde especialmente en los Llanos, en la parte S los Andes y en Zulia. En Yaracuy, Lara y Falcón nublado por la tarde con chaparrones tormen- os. Viento flojo y variable. Visibilidad 5-15 km en el S, 10-20 km en el N. Locales nieblas as en los valles de los Andes que se forman al amanecer. Temp. min. en las Zonas Bajas 21-23 , en los Andes 14-16 C°. Temp. max. 29-30 C° y 22-24 C° respectivamente.

LES DE CARACAS:

3/8 SC base 900-1100 msNM con varias capas de AS y AC en la madrugada. Locales lloviznas en- e las 0400-0600 HLV. 4-6/8 SC y CU base 1200 msNM con 6-8/8 AS y CS por la mañana y por la rde. Locales chaparrones entre las 1100-1300 HLV y 1600-1800 HLV. Nublado en la noche. Viento lma. Visibilidad 5-10 km por la mañana, 10-15 km por la tarde. Temp. min. en el Centro de Ca- cas 18 C°, Temp. max. 25-26 C°.

LES DE ARAGUA:

5/8 SC base 1400 msNM con 5-7/8 AS y CS en la madrugada. Locales lloviznas matinales cerca de s montañas. Después de disminución de los SC formación de 2-4/8 CU base 1300 msNM con 4-6/8 y CI (aproximadamente a las 0900 HLV). A mediodía y por la tarde 4-6/8 SC y CI base 1200 msNM n 3-5/8 AC y CI. Chaparrones aislados que ocurren especialmente entre las 1200-1400 HLV. y 00-1900 HLV. Nublado en la noche. Viento calma por la mañana, del S-SW 10-15 Kmh. por la tarde.

rificación de la Predicción para Maracay el día 11 de Octubre ..... El Pronosticador. A.W. Goe

isibilidad 10-15 km. Temp. min. en Maracay 20 C°, Temp. max. 30 C°.-

OBSERVACIONES A LAS 0730 HLV. (1200 TMG) Fecha 12 de Octubre 1950

N°	ESTACION	TEMP. C°	CIELO	ESTADO DEL TIEMPO	VIENTO KMH.	PRESION mb. red. a NM.	LLUVIA mm. 24 hrs.	TEMP.
400	CARACAS (Obs. Cagigal)	18.0	Cubierto		Calma	-	25.4	17.0
401	MARACAY	20.8	Cubierto		Calma	1012.3	1.0	18.5
402	MARACAIBO	26.4	Cubierto		N 3	1011.1	.5	22
403	MAIQUETIA-LA GUAIRA	26.3	Cubierto		Calma	-	3.0	26
404	MATURIN	23.0	Nublado		Calma	-	24.0	21
405	CIUDAD BOLIVAR	29.0	Cubierto		Calma	1011.5	18.0	23
406	MERIDA							
407	CORO							
408	BARQUISIMETO	21.0	Cubierto		Calma	943.0*	1.0	18
409	SAN FERNANDO DE APURE							
410	SAN ANTONIO DEL TACHIRA							
411	STA. ELENA (Gran Sabana)	20.8	Nublado		Calma	-	-	15
412	GUIRIA	23.4	Cubierto		Calma	1012.9	4.0	23
413	TUMEREMO							
414	BARCELONA							

OBSERVACIONES A LAS 1830 HLV. (2400 TMG) Fecha 11 de Octubre 1950

N°	ESTACION	TEMP. C°	CIELO	ESTADO DEL TIEMPO	VIENTO KMH.	PRESION mb. red. a NM.	LLUVIA mm. 12 hrs.	TEMP.
400	CARACAS (Obs. Cagigal)							
401	MARACAY	21.0	Cubierto	Chaparrón	N 3	1011.6	1.0	30.6
402	MARACAIBO	27.6	Nublado		NE 3	1009.0	0.5	30
403	MAIQUETIA - LA GUAIRA	27.8	Cubierto		E 2	-	0.0	30
404	MATURIN	23.0	Cubierto	Llovizna	Calma	-	20.0	30
405	CIUDAD BOLIVAR	29.1	Nublado	Relámpagos	E 14	1008.1	7.0	31
406	MERIDA	17.8	Cubierto		Calma	834.9*	0.0	23
407	CORO	25.2	Cubierto		Calma	1009.8	13.0	34
408	BARQUISIMETO							
409	SAN FERNANDO DE APURE	24.0	Cubierto		Calma	1006.3	27.0	30
410	SAN ANTONIO DEL TACHIRA	25.6	Cubierto		NW 8	-	-	30
411	STA. ELENA (Gran Sabana)	23.0	Parc. Nubl.	Relámpagos	Calma	-	-	30
412	GUIRIA	24.4	Cubierto	LLuvia	Calma	1011.3	3.0	29
413	TUMEREMO	27.6	Cubierto	Tormenta	E 2	1009.6	-	30
414	BARCELONA							

OBSERVACIONES A LAS 1330 HLV. (1800 TMG) Fecha 11 de Octubre 1950

N°	ESTACION	TEMP. C°	CIELO	ESTADO DEL TIEMPO	VIENTO KMH.	PRESION mb. red. a NM.	Datos de la radio Maracay.
400	CARACAS (Obs. Cagigal)	21.6	Cubierto		NW 31	-	
401	MARACAY	30.6	Cubierto		S 3	1009.1	
402	MARACAIBO	29.2	Nublado		SE 3	1008.7	
403	MAIQUETIA - LA GUAIRA	32.4	Parc. Nubl.		NE 14	-	
404	MATURIN	26.0	Nublado		Calma	-	
405	CIUDAD BOLIVAR	28.00	Nublado	Lluvia	WSW 7	1006.5	
406	MERIDA	20.2	Cubierto	Chaparrón	WSW 3	835.2*	
407	CORO	29.0	Nublado		NE 36	1009.7	
408	BARQUISIMETO	27.6	Nublado	Chaparrón	WSW 7	940.9*	
409	SAN FERNANDO DE APURE	23.0	Cubierto	Llovizna	S 36	1007.2	
410	SAN ANTONIO DEL TACHIRA						
411	STA. ELENA (Gran Sabana)	27.7	Nublado		S 10	-	
412	GUIRIA	27.4	Nublado		NE 7	1010.1	
413	TUMEREMO	31.0	Nublado		E 3	1008.3	
414	BARCELONA						

* Presión al Nivel Estación.

OBSERVACIONES AEROLOGICAS (SONDEOS CON GLOBOS PILOTOS)
VIENTOS EN ALTURA (ESCALA 360° Y NUDOS)

ESTACION	HORA TMG	300 m/s N.M.	600 m/s NM.	900 m/s NM	1.200 m/s NM	1.500 m/s NM	1.800 m/s NM.	2.100 m/s NM.	2.400 m/s NM.	2.700 m/s NM.	3. m/s
Maracay 12-10-50	1200	-	MISDA	250/05	120/05	100/06	160/07	220/06	200/09	200/10	190

Impreso en el S.M.C.-

ESTADOS UNIDOS DE VENEZUELA

SERVICIO DE METEOROLOGIA Y COMUNICACIONES DE LAS FUERZAS AEREAS

SECCION DE PREDICCION

BOLETIN METEOROLOGICO DEL Viernes 13 de Octubre A LAS 1300 HLV. N°. 106

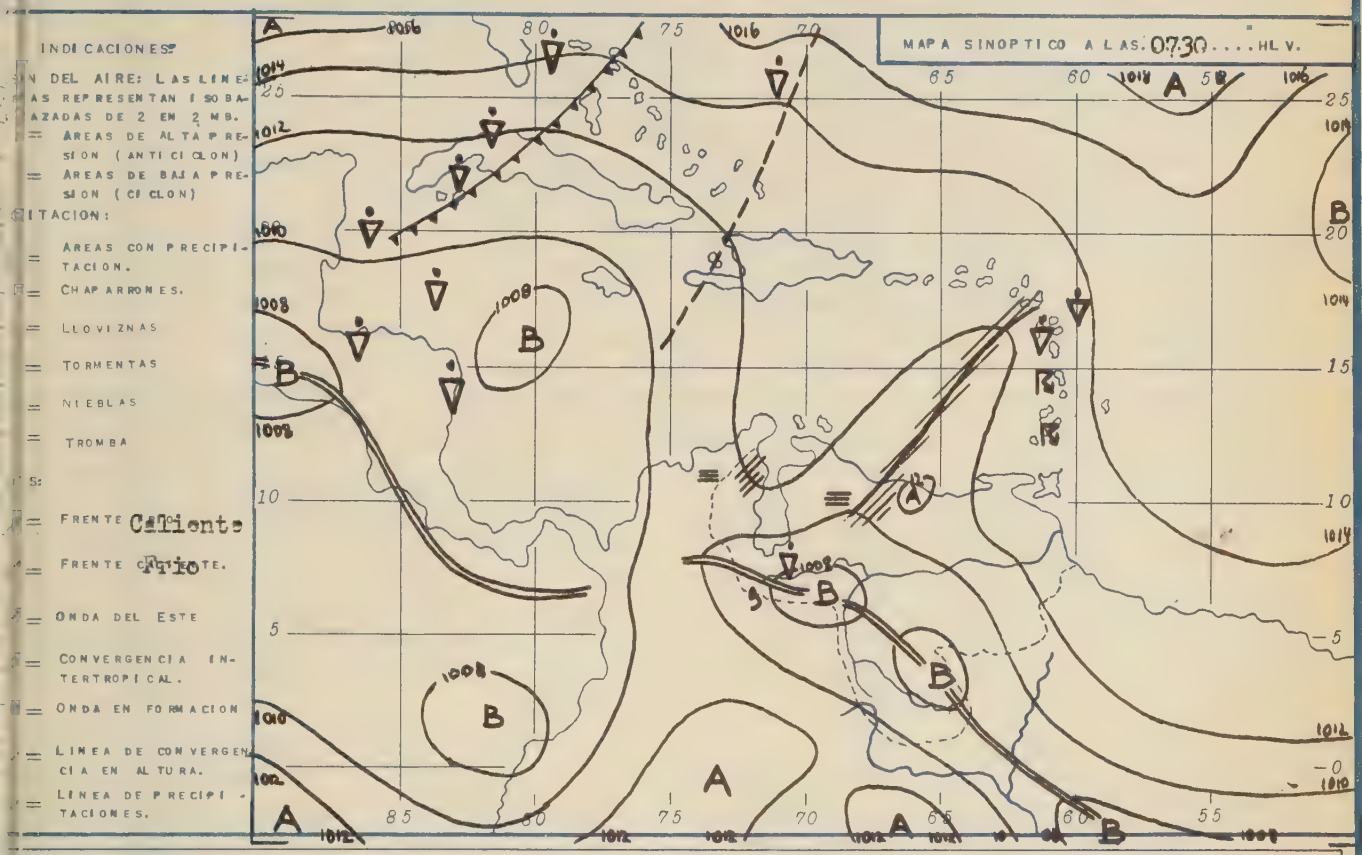

UACION GENERAL: La Onda del E ha cruzado durante la última noche los Estados Centr les, afectando hoy la Costa de Yaracuy y de Falcón. Detrás de la Onda está formándose otra vez una dorsal anticiclónica.

MPO PROBABLE PARA EL Sábado 14 de Octubre 1950 De 0000 a 2400 horas HLV.

RITORIO DE VENEZUELA:

ADOS ORIENTALES.- Nublado durante todo el día. Aereas cubiertas por la tarde en la Cuenca Orinoco y en Monagas. Tormentas aisladas al anochecer o durante la noche. Nubosidad parcial en la costa N. Viento del E-NE 5 kmh. Visibilidad 20-30 km. Temp. min. en las Zonas Bajas 22-24 C°, en la Guayana 15-16 C°. Temp. max. 30-32 C° y 27-29 C° respectivamente.

ADOS CENTRALES.- Nublado en las horas tempranas. Parcialmente nublado por la mañana. Nublado o cubierto por la tarde y en la noche. Chaparrones tormentosos y aislados al atardecer. En los Llanos cubierto o nublado durante todo el día, lloviznas matinales, chaparrones aislados por la tarde. Viento calma o flojo y variable. Visibilidad 20-25 km. Temp. min. 18-20 C°, Temp. max. 30-32 C°.

ADOS OCCIDENTALES.- Cubierto todo el día en los Llanos, en la parte S de los Andes y en la Zulia. Lloviznas matinales, chaparrones al atardecer. Nublado en Yaracuy, Lara y Falcón, chaparrones en las horas de mediodía, algunos de carácter tormentosos, especialmente en la Costa de Falcón. Viento flojo y variable en el S, del E-SE 10 kmh. en el N. Locales nieblas bajas en los Valles de los Andes al amanecer. Temp. min. en las Zonas Bajas 20-22 C°, en los Andes 14-15 C°. Temp. max. 29-31 C° y 22-23 C° respectivamente.

LES DE CARACAS:

Nublado en la madrugada. Formación de nieblas bajas en los Valles en las horas de amanecer. Por la mañana 3-5/8 CU base 1300 msNM con 4-6/8 AC que aumentan por la tarde a 5-6/8 CU base 1300 msNM con 6-8/8 AC y CI. Chaparrones aislados entre las 1300-1600 horas. Nublado en la noche. Viento calma. Visibilidad 15 km. Temp. min en el centro de Caracas 17 C°, Temp. max. 26 C°.

LES DE ARAGUA:

5/8 SC base 1600 msNM con 4-6/8 AC y CI en las horas tempranas. 2-4/8 SC y CU con 3-5/8 AC y por la mañana. 4-6/8 CU base 1300 msNM con 5-7/8 AC y CI por la tarde y en la noche. Probables chaparrones aislados entre las 1400-1700 HLV. Viento calma por la mañana, flojo y variable por la tarde. Visibilidad 20-25 km. Temp. min. en Maracay 19 C°, Temp. max. 31 C°.

rificación de la Predicción para Maracay el día 12 de Octubre 81% El Pronosticador: A.W. Gol

OBSERVACIONES A LAS 0730 HLV. (1200 TMG) Fecha 13 de Octubre 1950

N°	ESTACION	TEMP. C°	CIELO	ESTADO DEL TIEMPO	VIENTO KMH.	PRESION mb. red. a NM.	LLUVIA mm. 24 hrs.	TEMP.
400	CARACAS (Obs. Cagigal)	18.6	?		S 3	-	4.9	17.
401	MARACAY	22.8	Cubierto	Lloviznas	Calma	1012.4	0.2	19.
402	MARACAIBO	23.9	Cubierto	Lluvia	Calma	1012.3	7.0	22
403	MAIQUETIA-LA GUAIRA	27.2	Cubierto		WSW 3	-	0.5	19
404	MATURIN	25.0	Nublado		NE 3	-	-	23
405	CIUDAD BOLIVAR	27.0	Nublado		NNE 3	1011.1	-	24
406	MERIDA	15.5	Cubierto	Lloviznas	Calma	837.3*	9.0	15
407	CORO							
408	BARQUISIMETO	20.4	Cubierto	Neblina	E 2	943.3*	-	19
409	SAN FERNANDO DE APURE	25.0	Cubierto		Calma	1009.3	-	23
410	SAN ANTONIO DEL TACHIRA	22.0	Cubierto		Calma	-	46.0	19
411	STA. ELENA (Gran Sabana)	20.4	Parc.Nubl.		NE 3	916.4*	-	16
412	GUIRIA	26.8	Nublado		NE 3	1013.8	3.0	24
413	TUMEREMO	26.0	Cubierto		E 3	1013.2	-	22
414	BARCELONA							

OBSERVACIONES A LAS 1830 HLV. (2400 TMG) Fecha 12 de Octubre 1950

N°	ESTACION	TEMP. C°	CIELO	ESTADO DEL TIEMPO	VIENTO KMH.	PRESION mb. red. a NM.	LLUVIA mm. 12 hrs.	TEMP.
400	CARACAS (Obs. Cagigal)							
401	MARACAY	25.0	Parc.Nubl.		Calma	1009.2	-	30.
402	MARACAIBO	28.2	Nublado		Calma	1008.2	-	30
403	MAIQUETIA - LA GUAIRA	27.2	Nublado		S 5	-	-	29
404	MATURIN	26.0	Nublado		Calma	-	-	29
405	CIUDAD BOLIVAR	28.0	Nublado		E 8	1008.6	-	30
406	MERIDA	17.2	Cubierto	Lluvia	Calma	834.5*	0.5	22
407	CORO							
408	BARQUISIMETO							
409	SAN FERNANDO DE APURE	27.4	Parc.Nubl.		Calma	1005.6	-	32
410	SAN ANTONIO DEL TACHIRA	22.8	Cubierto		N 8	-	30.0	30
411	STA. ELENA (Gran Sabana)	22.0	Parc.Nubl.		Calma	916.0*	?	?
412	GUIRIA	25.0	Nublado		ENE 3	1011.5	-	29
413	TUMEREMO	25.2	Parc.Nubl.	Relámpagos	E 2	1011.2	-	30
414	BARCELONA							

OBSERVACIONES A LAS 1330 HLV. (1800 TMG) Fecha 12 de Octubre 1950

N°	ESTACION	TEMP. C°	CIELO	ESTADO DEL TIEMPO	VIENTO Kmh.	PRESION mb. red. a NM.	Datos de la radio Maracay.
400	CARACAS (Obs. Cagigal)	25.8	Nublado		NW 18	-	
401	MARACAY	29.5	Nublado		W 3	1010.4	
402	MARACAIBO	28.2	Nublado		SSE 8	1009.0	
403	MAIQUETIA - LA GUAIRA	30.6	Cubierto		N 5	-	
404	MATURIN	28.0	Cubierto		Calma	-	
405	CIUDAD BOLIVAR	28.8	Nublado		N 8	1008.7	
406	MERIDA	19.6	Cubierto		WSW 3	834.9*	
407	CORO						
408	BARQUISIMETO	27.4	Nublado	Chaparrón	ENE 5	990.6*	
409	SAN FERNANDO DE APURE	30.8	Nublado		NW 3	1006.2	
410	SAN ANTONIO DEL TACHIRA	29.0	Cubierto	Chaparrón	N 8	-	
411	STA. ELENA (Gran Sabana)	28.2	Nublado		S 3	914.4*	
412	GUIRIA	28.4	Nublado		Calma	1012.1	
413	TUMEREMO	29.5	Cubierto		NE 2	1011.0	
414	BARCELONA						

OBSERVACIONES AEROLOGICAS (SONDEOS CON GLOBOS PILOTOS) * Presión al Nivel Estaci
VIENTOS EN ALTURA (ESCALA 360° Y NUDOS)

ESTACION	HORA TMG	300 m. s N.M.	600 m. s NM.	900 m/s NM	1.200 m/s NM	1.500 m/s NM	1.800 m/s NM.	2.100 m/s NM.	2.400 m/s NM.	2.700 m. s NM.	3. m/s
~~Maiquetia 12.10.50~~	~~2400~~	40/10	50/08	90/08	90/10	90/10	110/10	110/08	120/10	120/10	
~~Maracay 13.10.50~~	~~1200~~	-	150/02	110/06	180/02	190/12	210/09	210/10	190/08		

SERIE A

ESTADOS UNIDOS DE VENEZUELA

SERVICIO DE METEOROLOGIA Y COMUNICACIONES DE LAS FUERZAS AEREAS

SECCION DE PREDICCION

1 N°197.... BOLETIN METEOROLOGICO DEL Sábado 14 de Octubre..... A LAS...1300....HLV.

INDICACIONES:

EN DEL AIRE: LAS LINEAS REPRESENTAN ISOBARAZADAS DE 2 EN 2 MB.

= AREAS DE ALTA PRESION (ANTICICLON)

= AREAS DE BAJA PRESION (CICLON)

ITACION:

= AREAS CON PRECIPITACION.

= CHAPARRONES.

= LLOVIZNAS

= TORMENTAS

= NIEBLAS

= TROMBA

S:

= FRENTE FRIO Caliente

= FRENTE CALIENTE Frio

= ONDA DEL ESTE

= CONVERGENCIA INTERTROPICAL.

= ONDA EN FORMACION

= LINEA DE CONVERGENCIA EN ALTURA.

= LINEA DE PRECIPITACIONES.

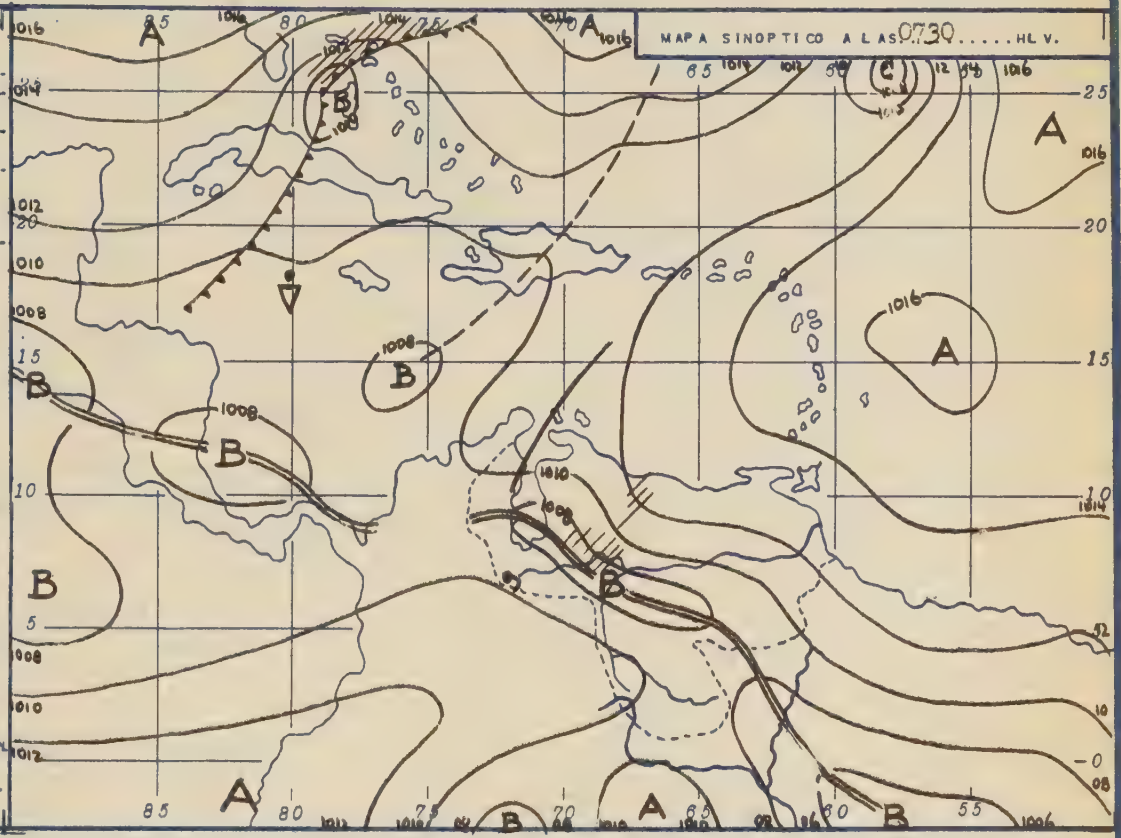

UACION GENERAL: La Onda del Este está situada hoy sobre el Golfo de Venezuela, borrándose en el día de hoy. La [illegible] es precisa en el Oriente y en el Centro del país significa relativamente buen tiempo para mañana. Un ciclón tropical, que se ha formado en las horas de día de ayer en el Atlántico está situado hoy a 26,3° N y 58° W, moviéndose al NW.

MPO PROBABLE PARA EL Domingo 15 de Octubre.....1.9.50. De 0000 a 2400 horas HLV.

RITORIO DE VENEZUELA:

OS ORIENTALES: Nubosidad parcial en la madrugada y por la mañana, nublándose a mediodía. Nublado por la tarde y en la noche, áreas cubiertas en la Cuenca del Orinoco y en Moragas. Tormentas muy aisladas en las horas de anochecer. Parcialmente nublado todo el día en los alrededores del Golfo de Cariaco y en la Costa de Anzoátegui. Viento en general del E 5 kmh. Visibilidad 20-30 km. Temp.mín. en las zonas bajas 21-23 C°, en la Guayana 14-15 C°. Temp.máx. 30-32 C° y 28-30 respectivamente.

ADOS CENTRALES: En la Costa y en las Cordilleras parcialmente nublado en la madrugada. Nublado [illegible] el día. Probables chaparrones aislados en las horas de anochecer. Aclarando en la noche. Los Llanos nublado o cubierto, lloviznas matinales, chaparrones aislados al atardecer. Viento día por la mañana, flojo y variable por la tarde. Visibilidad 15-20 km. Temp.mín. 1[illegible]-20 C°, Temp. 30-31 C°.

ADOS OCCIDENTALES: Cubierto todo el día en los Llanos, en los Andes y en Zulia. Lloviznas matinales, chaparrones locales por la tarde. Nublado en Yaracuy y en Falcón con chaparrones aislados al anochecer. Viento calma por la mañana, flojo y variable por la tarde. Visibilidad 5-10 km en el Zulia 20-30 km en el N. 20-30 km en la Costa N. Lloviznas matinales bajas en la madrugada en los valles de los Andes. Temp.mín. en las tierras bajas 21-23 C°, en los Andes 14-16 C°. Temp.máx. 30-31 C° y 22-24 C°. respectivamente.

ALLES DE CARACAS:

[illegible] AC y CI en [illegible] los valles que se forman al amanecer y disminuyen después de las 0800 HLV. 2-3/8 CU base 1500m sNM con 3-5/8 AC y CI por la mañana, aumentando por la tarde 4-6/8 CU base 1400m sNM con 5-7/8 AC y CI. Posibilidad de un chaparrón aislado al anochecer. Parcialmente nublado en la noche. Viento calma. Visibilidad 10-15 km. Temp.mín. en el centro de Caracas 18 C°, Temp.máx. 26 C°.

ALLES DE ARAGUA:

4/8 SC base 1600m sNM con 3-5/8 Ac y CI en la madrugada. Desarrollo de 4-6/8 CU base 1400m sNM y 3-5/8 AC y CI durante el día. Probable chaparrón en las horas de anochecer. Parcialmente nublado en la noche. Viento calma por la mañana, flojo y variable por la tarde. Visibilidad 15-20 km. Temp.mín en Maracay 19 C°, Temp. máx. 30 C°.

Verificación de la Predicción para Maracay el día 13 de Octubre 1950.... El Pronosticador. A.W. Gil.....

OBSERVACIONES A LAS 0730 HLV. (1200 TMG) Fecha 14 de Octubre 1.9..

N°	ESTACION	TEMP. C°	CIELO	ESTADO DEL CIELO (Tiempo)	VIENTO KMH	PRESION mb. red. a NM.	LLUVIA mm. 18.5 hrs.	17.4
400	CARACAS (Obs. Cagigal)	13.6	Cubierto		Calma			
401	MARACAY	21.8	Cubierto		S 3	1012.3	3.0	20.2
402	MARACAIBO	26.6	Nublado		Calma	1010.5	0.1	23
403	MAIQUETIA-LA GUAIRA							
404	MATURIN	27.0	Nublado		Calma		-	23
405	CIUDAD BOLIVAR	27.0	NUBLADO		E 4	1011.0	-	23
406	MERIDA	16.0	Cubierto		Calma	836.5*	20.0	15
407	CORO							
408	BARQUISIMETO	20.6	Cubierto		E 3	942.0*	-	12
409	SAN FERNANDO DE APURE	23.0	Cubierto	Lluvia	Calma	1009.2	0.3	20
410	SAN ANTONIO DEL TACHIRA	21.1	Cubierto	Llovizna	Calma	-	1.0	20
411	STA. ELENA (Gran Sabana)	22.0	Parc.Nubl.		NE 3	917.2*	-	15
412	GUIRIA	28.0	Nublado		E 10	1013.4	1.0	23
413	TUMEREMO	26.0	Parc.Nubl.		E 8	1012.8		20
414	BARCELONA							

OBSERVACIONES A LAS 1830 HLV. (2400 TMG) Fecha 13 de Octubre 1.9..

N°	ESTACION	TEMP. C°	CIELO	ESTADO DEL CIELO (Tiempo)	VIENTO KMH.	PRESION mb red. a NM.	LLUVIA mm. 12 hrs.	TEMP.
400	CARACAS (Obs. Cagigal)							
401	MARACAY	24.0	Nublado		E 2	1009.1	2.0	28
402	MARACAIBO	26.2	Nublado		SE 3	1007.7	-	30
403	MAIQUETIA - LA GUAIRA	27.2	Nublado		S 14	-	-	27
404	MATURIN	26.0	Despejado		Calma	-	-	32
405	CIUDAD BOLIVAR	29.0	Nublado		ENE 10	1008.2	-	32
406	MERIDA	17.8	Cubierto		Calma	834.5*	2.0	23
407	CORO							
408	BARQUISIMETO							
409	SAN FERNANDO DE APURE	27.0	Nublado		Calma	1005.3	-	33
410	SAN ANTONIO DEL TACHIRA	25.0	Nublado		Calma	-	-	28
411	STA. ELENA (Gran Sabana)	23.2	Parc.Nubl.		Calma	915.8*	-	31
412	GUIRIA	26.3	Cubierto		Calma	1011.5	1.0	29
413	TUMEREMO	25.3	Nublado		NNE 2	1010.2	-	32
414	BARCELONA							

OBSERVACIONES A LAS 1330 HLV. (1800 TMG) Fecha 13 de Octubre 1.9..

N°	ESTACION	TEMP. C°	CIELO	ESTADO DEL CIELO (Tiempo)	VIENTO Kmh.	PRESION mb. red. a NM.	Datos de la radio Maracay.
400	CARACAS (Obs. Cagigal)	23.0	Nublado		W 7	-	
401	MARACAY	27.0	Nublado	Chaparrón	SWS 8	1010.6	
402	MARACAIBO	28.2	Nublado		S 3	1009.6	
403	MAIQUETIA - LA GUAIRA	29.7	Nublado		N 7	-	
404	MATURIN	31.0	Nublado		NE 7	-	
405	CIUDAD BOLIVAR	30.6	Nublado		ENE 14	1008.2	
406	MERIDA	18.3	Nublado		Calma	836.7*	
407	CORO						
408	BARQUISIMETO	24.8	Cubierto		NE 7	942.8*	
409	SAN FERNANDO DE APURE	32.0	Nublado		Calma	1006.7	
410	SAN ANTONIO DEL TACHIRA	26.8	Nublado		Calma	-	
411	STA. ELENA (Gran Sabana)	29.8	Parc.Nubl.		S 7	914.9*	
412	GUIRIA	27.5	Cubierto		Calma	1012.2	
413	TUMEREMO	30.6	Nublado		E 2	1010.8	
414	BARCELONA						

*) Presión al nivel Estación.

OBSERVACIONES AEROLOGICAS (SONDEOS CON GLOBOS PILOTOS)
VIENTOS EN ALTURA (ESCALA 360° Y NUDOS)

ESTACION	HORA TMG	300 m/s NM.	600 m/s NM.	900 m/s NM	1.200 m/s NM	1.500 m/s NM	1.800 m/s NM.	2.100 m/s NM.	2.400 m/s NM.	2.700 m/s NM.	3.[illegible] m/s
Maracay: 14-10-50	1200	-	90/02	110/01	120/09	120/09					

ERIE A

ESTADOS UNIDOS DE VENEZUELA

SERVICIO DE METEOROLOGIA Y COMUNICACIONES DE LAS FUERZAS AEREAS

SECCION DE PREDICCION

1 Nº. 108 ... BOLETIN METEOROLOGICO DEL Domingo 15 de Octubre .... A LAS 1300 ....HLV.

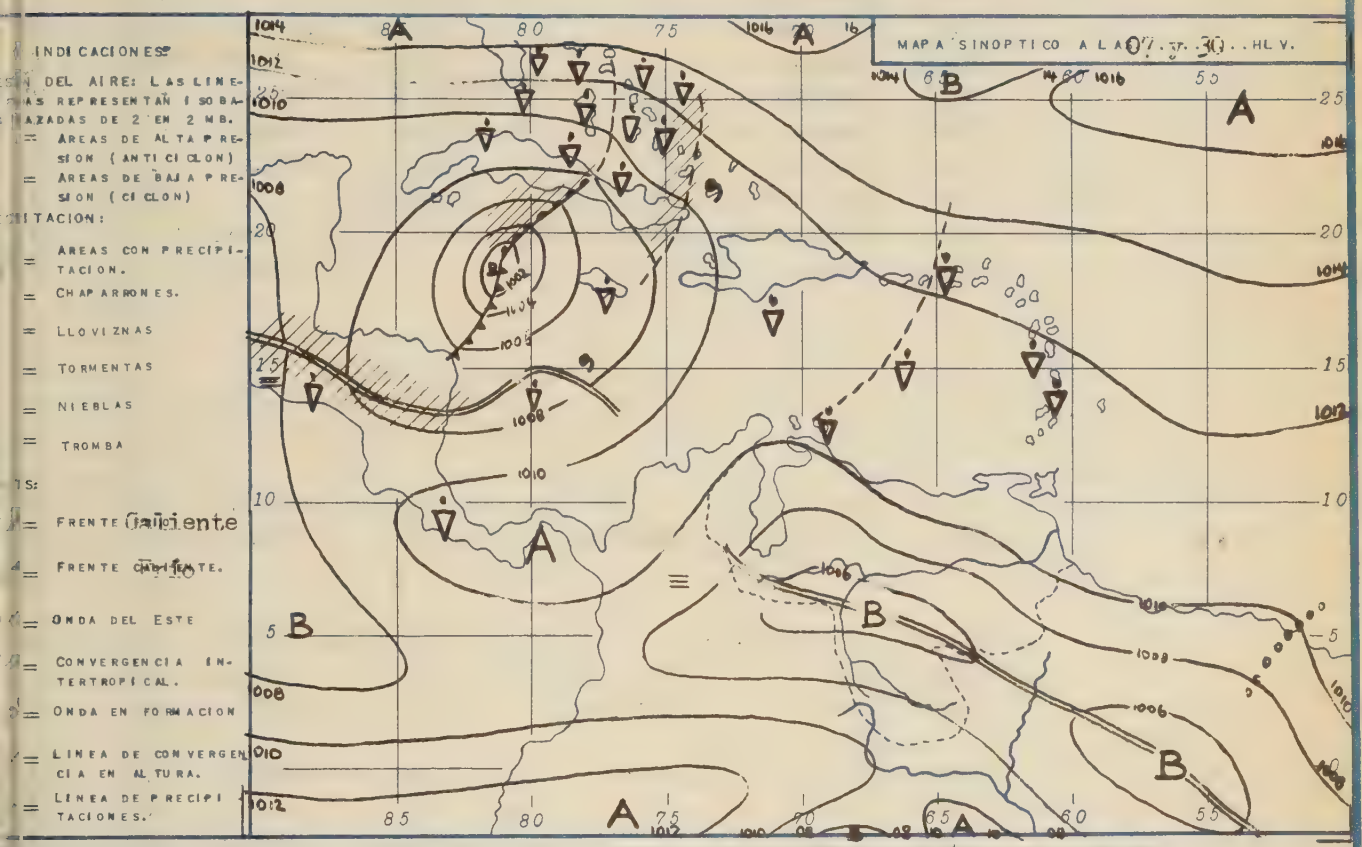

UACION GENERAL: Una nueva onda del E parece en formación sobre la Guayana Inglesa, que alcanzará riente del país en la tarde del 1 de octubre. El frente frío con sus masas de aire polar-con ntalha alcanzado el Mar Caribe Occidental. Junto con la convergencia intertropical, es decir sus masas de aire tropical, está formándose una profunda baja presión, convertiéndose en un ciclón tropical.

MPO PROBABLE PARA EL Lunes 16 de Octubre ..... 1.9.50.. De 0000 a 2400 horas HLV.

RITORIO DE VENEZUELA:

ADOS ORIENTALES.- Parcialmente nublado en la madrugada y por la mañana. Nublado o cubierto la tarde y en la noche. Chaparrones, que empiezan al anochecer y se mueven hacia el W. Vien- tel E-NE 5-10 kmh durante el día, rotando al SE 10-15 kmh al anochecer. Visibilidad 20-30 km. . min. en las Zonas Bajas 21-23 C°, en la Guayana 15-17 C°. Temp. max. 31-34 C° y 28-30 C° pectivamente.

ADOS CENTRALES.- Parcialmente nublado durante todo el día con áreas nubladas por la tarde. ientas muy aisladas al anochecer o durante la noche. Viento calma por la mañana, a mediodía SE-S 5-10 kmh con locales rachas ligeras. Visibilidad 20-30 km. Temp.min. 18-19 C°, Temp. 30-32 C°.

ADOS OCCIDENTALES.- Nublado durante el día en el S. Tormentas aisladas al oscurecer. Parcial- e nublado hasta mediodía en el N, nublándose por la tarde con tormentas aisladas al anoche- o en las primeras horas de la noche. Viento flojo y variable en el S, del E-SE 5-10 kmh en , en la Costa de Falcón a mediodía del E 20-30 kmh. Visibilidad 15-20 km, en la Costa más 0 km. Temp.min. en las Zonas Bajas 22-24 C°, en los Andes 13-15 C°. Temp.max. 31-33 C° y 4 C° respectivamente.

LES DE CARACAS:

adas capas de nubes altas en la madrugada. Formación de 2-3/8 CU base 1500 msNM por la maña- 3-5/8 CU base 1500 msNM con 2-4/8 AC y CI por la tarde. Posibilidad de una local tormenta ada en las horas de anochecer. Aclarando en la noche. Viento flojo y variable. Visibilidad m. Temp. min. en el Centro de Caracas 17 C°, Temp.max. 26 C°.

LES DE ARAGUA:

despejado en la madrugada. 3-4/8 CU base 1600 msNM con 3-5/8 AC y CI durante el día. Ca- mente en las primeras horas de la noche 3-4/8 CB base 1200 msNM con una tormenta que puede lar durante la noche. Viento calma por la mañana, a mediodía y por la tarde del SE-S 10 kmh locales rachas ligeras. Visibilidad 20-30 km. Temp.min. en Maracay 19 C°, máx. 31 C°.

ificación de la Predicción para Maracay el día 14 de Octubre ....75% ... El Pronosticador A.W. Gol.....

OBSERVACIONES A LAS 0730 HLV. (1200 TMG) Fecha 15 de Octubre 19..

N°	ESTACION	TEMP. C°	CIELO	ESTADO DEL TIEMPO	VIENTO KMH	PRESION mb. red. a NM.	LLUVIA mm. 24 hrs.	TEMP.
400	CARACAS (Obs. Cagigal)	21.6	Nublado		SE 7	-	4.0	17.2
401	MARACAY	22.3	Nublado		Calma	1011.0	5.0	20.4
402	[illegible]	25.2	Nublado		Calma	1009.8	-	23
403	MAIQUETIA-LA GUAIRA	28.5	Parc.Nubl.		NE 5	-	-	21
404	MATURIN	26.0	Despejado		Calma	-	-	22
405	CIUDAD BOLIVAR	27.0	Nublado		ENE 7	1009.8	-	24
406	MERIDA	15.6	Nublado		Calma	836.6*	22.0	13
407	CORO	27.0	Nublado		SE 3	1010.6	-	23
408	BARQUISIMETO	22.0	Parc.Nubl.		Calma	942.5*	-	18
409	SAN FERNANDO DE APURE	26.6	Nublado		NE 18	1007.2	1.0	24
410	SAN ANTONIO DEL TACHIRA	22.4	Cubierto		Calma	-	7.0	20
411	STA. ELENA (Gran Sabana)	22.1	Parc.Nubl.		E 5	915.6*	-	17
412	GUIRIA	25.4	Nublado		E 2	1011.4	-	22
413	TUMEREMO							
414	BARCELONA							

OBSERVACIONES A LAS 1830 HLV. (2400 TMG) Fecha 14 de Octubre 1.950

N°	ESTACION	TEMP. C°	CIELO	ESTADO DEL TIEMPO	VIENTO KmH.	PRESION mb red. a NM.	LLUVIA mm. 12 hrs.	TEMP.
400	CARACAS (Obs. Cagigal)							
401	MARACAY	23.5	Parc.Nubl.		Calma	1009.4	5.0	28.
402	MARACAIBO	28.8	Cubierto	Relámpagos	S 3	1007.1*	-	31
403	MAIQUETIA - LA GUAIRA							
404	MATURIN							
405	CIUDAD BOLIVAR	30.5	Parc.Nubl.		E 7	1006.7	-	33
406	MERIDA	17.6	Obstruido	Niebla	Calma	834.0*	0.5	22
407	CORO	25.0	Nublado	Relámpagos	SW 3	1008.8	-	34
408	BARQUISIMETO							
409	SAN FERNANDO DE APURE	26.0	Parc.Nubl.	Torrente	Calma	1005.5	1.0	31
410	SAN ANTONIO DEL TACHIRA	25.8	Nublado		W 8	-	7.0	30
411	STA. ELENA (Gran Sabana)	23.0	Nublado		Calma	913.6*	-	30
412	GUIRIA	25.6	Parc.Nubl.		Calma	1010.9	-	30
413	TUMEREMO	27.0	Despejado		NE 2	1008.7	-	32
414	BARCELONA							

OBSERVACIONES A LAS 1330 HLV. (1800 TMG) Fecha 14 de Octubre 1.950

N°	ESTACION	TEMP. C°	CIELO	ESTADO DEL TIEMPO	VIENTO KmH.	PRESION mb red. a NM.	Datos de la radio Maracay.
400	CARACAS (Obs. Cagigal)	23.0	Nublado		NE 10	-	
401	MARACAY	24.3	Cubierto		W 2	1011.7	
402	MARACAIBO	31.8	Parc.Nubl.		SSE 3	1008.4	
403	MAIQUETIA - LA GUAIRA	29.7	Nublado		NNE 5	-	
404	MATURIN						
405	CIUDAD BOLIVAR	31.6	Parc.Nubl.		ENE 2	1007.7	
406	MERIDA	22.0	Nublado		Calma	835.0*	
407	CORO	32.1	Nublado		NE 5	1009.0	
408	BARQUISIMETO	27.6	Nublado		E 10	941.3*	
409	SAN FERNANDO DE APURE	29.8	Nublado	Tormenta	Calma	1007.2	
410	SAN ANTONIO DEL TACHIRA	26.0	Nublado	Chaparrón	W 8	-	
411	STA. ELENA (Gran Sabana)	29.0	Nublado		SSW 8	914.5*	
412	GUIRIA	29.6	Parc.Nubl.		NE 3	1011.4	
413	TUMEREMO	31.2	Nublado		E 8	1010.0	
414	BARCELONA						

OBSERVACIONES AEROLOGICAS (SONDEOS CON GLOBOS PILOTOS) *) Presión al Nive
VIENTOS EN ALTURA (ESCALA 360° Y NUDOS) tación.

ESTACION	HORA TMG	300 m s NM.	600 m s NM.	900 m. s NM	1.200 m/s NM	1.500 m/s NM	1.800 m/s NM.	2.100 m/s NM.	2.400 m/s NM.	2.700 m. s NM.	3. m/s
Maracay 15.10.50	1200	-	160/03	130/03	120/10	110/10	110/12	100/08	250/04	150/02	

E A

ESTADOS UNIDOS DE VENEZUELA

SERVICIO DE METEOROLOGIA Y COMUNICACIONES DE LAS FUERZAS AEREAS

SECCION DE PREDICCION

1 N°109.... BOLETIN METEOROLOGICO DEL..Lunes 1...de Octubre..... A LAS..1300.....HL V.

NDICACIONES

DEL AIRE: LAS LINEAS REPRESENTAN ISOBARAS DE 2 EN 2 MB.

AREAS DE ALTA PRESION (ANTICICLON).

AREAS DE BAJA PRESION (CICLON)

TACION:

AREAS CON PRECIPITACION.

CHAPARRONES.

LLOVIZNAS

TORMENTAS

NIEBLAS

TROMBA

FRENTE FRIO

FRENTE CALIENTE.

ONDA DEL ESTE

CONVERGENCIA INTERTROPICAL.

ONDA EN FORMACION

LINEA DE CONVERGENCIA EN ALTURA.

LINEA DE PRECIPITACIONES.

MAPA SINOPTICO A LAS...12.....HL V.

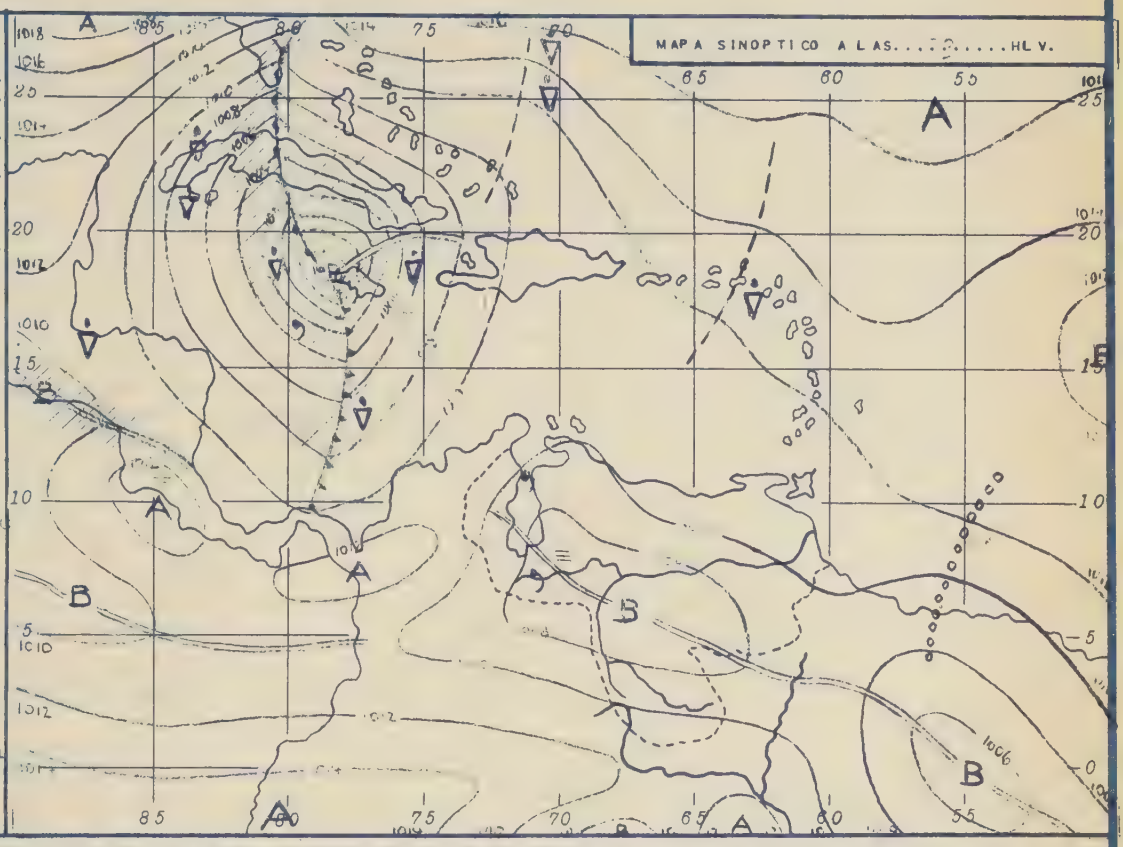

ACION GENERAL: [illegible]

[illegible] °W con [illegible]

[illegible] Rodewell) los vientos alcanzan [illegible] km acompañado de chaparrones [illegible]

PO PROBABLE PARA EL...MARTES 17 de Oct.....1.9..5.. De 0000 a 2400 horas HL V.

ITORIO DE VENEZUELA:

[illegible]

[illegible] 31-33 C°

[illegible] 31-33 C°

[illegible] Máx. 31-33 C° [illegible]

ALES DE CARACAS:

[illegible] AC y CI en las [illegible] mañanas. Formación de 2-3/8 CU base 1400m sobre la ciudad con 3-5/8 AC y CI [illegible] 3-5/8 CU base 1400m sobre la ciudad con 4-6/8 AC y CI. Posibilidad de [illegible] Viento calma. Visibilidad 15-20 km. [illegible] Caracas 1[illegible] C°, Temp. Mín. 17 C°.

ALES DE ARAGUA:

[illegible] Desarrollo de 1-2/8 CU base 1400m sobre la ciudad aumentando 3-5/8 CU base 1600 [illegible] AC y CI [illegible] posibilidad de lluvia al anochecer [illegible] puede tardar hasta la [illegible] a menos de 10 km/h del SW 10 km/h con localizadas rachas ligeras. Visibilidad 30 km. Temp. Mín. de Maracay 1[illegible] C°, Temp. Máx. 3[illegible] C°

cificación de la Predicción para Maracay el día..15.....Octubre.....1959..... El Pronosticador...A.W. Goc.....

OBSERVACIONES A LAS 0730 HLV. (1200 TMG) Fecha 15 de Octubre 19..

N°	ESTACION	TEMP. C°	CIELO	ESTADO DEL TIEMPO	VIENTO KMH	PRESION mb. red. a NM.	LLUVIA mm. 24 hrs.	TEMP
400	CARACAS (Obs. Cagigal)	17.4	Nublado		Calma	-	27.0	1
401	MARACAY	[illegible]	[illegible]		Calma	1011.5	1.0	1
402	MARACAIBO	[illegible]	[illegible]		SW 3	1011.8	1.0	[illegible]
403	MAIQUETIA-LA GUAIRA	[illegible].1	[illegible]		Calma	-	7.0	[illegible]
404	MATURIN	[illegible]	[illegible]		Calma	1013.1	-	2
405	CIUDAD BOLIVAR	[illegible]	Parc. Nubl.		E 18	1010.2	-	2
406	MERIDA	14.8	[illegible]	Niebla	Calma	837.7*	7.0	1
407	CORO	[illegible]	Nublado		Calma	1011.8	1.0	2
408	BARQUISIMETO	[illegible]	Nublado		2	942.9*	3.0	1
409	SAN FERNANDO DE APURE	[illegible]	Parc. Nubl.		E 3	[illegible]	-	2
410	SAN ANTONIO DEL TACHIRA	21.6	Cubierto		Calma	-	[illegible]	1
411	STA. ELENA (Gran Sabana)	23.6	Parc. Nubl.		NE 3	916.4*	-	1
412	GUIRIA							
413	TUMEREMO	25.2	Cubierto		Calma	1011.2	-	2
414	BARCELONA							

OBSERVACIONES A LAS 1830 HLV. (2400 TMG) Fecha 15 de Octubre 19..

N°	ESTACION	TEMP. C°	CIELO	ESTADO DEL TIEMPO	VIENTO KMH.	PRESION mb. red. a NM.	LLUVIA mm. 12 hrs.	TEMP
400	CARACAS (Obs. Cagigal)							
401	MARACAY	22.4	Parc. Nubl.		E 3	1009.4	1.0	3
402	MARACAIBO	25.8	Cubierto	Llovizna	Calma	1006.6	0.2	3
403	MAIQUETIA - LA GUAIRA	27.3	Cubierto		ESE 7	-	7.0	3
404	MATURIN	27.0	Despejado		Calma	-	-	3
405	CIUDAD BOLIVAR	31.0	Parc. Nubl.		ENE 3	1006.1	-	3
406	MERIDA	16.4	Cubierto		Calma	834.4*	3.0	2
407	CORO	35.3	Cubierto	Llovizna	Calma	1008.6	1.0	3
408	BARQUISIMETO							
409	SAN FERNANDO DE APURE	29.0	Nublado		Calma	1004.3	-	3
410	SAN ANTONIO DEL TACHIRA	26.5	Cubierto	Chaparrón	Calma	-	0.0	3
411	STA. ELENA (Gran Sabana)	23.6	Cubierto	Tormenta	W 5	913.0*	-	3
412	GUIRIA							
413	TUMEREMO	25.5	Parc. Nubl.	Relámpagos	Calma	1008.2	-	3
414	BARCELONA							

OBSERVACIONES A LAS 1330 HLV. (1800 TMG) Fecha 15 Octubre 19..

N°	ESTACION	TEMP. C°	CIELO	ESTADO DEL TIEMPO	VIENTO Kmh.	PRESION mb. red. a MN.	Datos de la red Maracay.
400	CARACAS (Obs. Cagigal)						
401	MARACAY	27.8	Cubierto	Chaparrón	SW 7	1008.9	
402	MARACAIBO	27.2	Cubierto	Llovizna	Calma	1008.1	
403	MAIQUETIA - LA GUAIRA	29.7	Nublado	Chaparrón	NNW 12	-	
404	MATURIN	31.0	Parc. Nubl.		Calma	-	
405	CIUDAD BOLIVAR	31.2	Parc. Nubl.		ENE 5	1006.5	
406	MERIDA	22.6	Nublado		S/S 3	833.5*	
407	CORO	31.5	Nublado		N 10	1008.6	
408	BARQUISIMETO	21.6	Cubierto		E 10	940.9*	
409	SAN FERNANDO DE APURE	31.6	Nublado		Calma	1004.7	
410	SAN ANTONIO DEL TACHIRA	30.9	Cubierto		N 5	-	
411	STA. ELENA (Gran Sabana)	29.9	Nublado		S 3	912.0*	
412	GUIRIA						
413	TUMEREMO	31.5	Nublado		NE 7	1008.7	
414	BARCELONA						

OBSERVACIONES AEROLOGICAS (SONDEOS CON GLOBOS PILOTOS) *) Presión al Nivel de estación.
VIENTOS EN ALTURA (ESCALA 360° Y NUDOS)

ESTACION	HORA TMG	300 m/s NM.	600 m/s NM.	900 m/s NM	1.200 m/s NM	1.500 m/s NM	1.800 m/s NM.	2.100 m/s NM.	2.400 m/s NM.	2.700 m/s NM.	m
Maracay: 16-10-50	1200	-	3[illegible]/04	30/02	140/0	110/02	110/9	130/04	140/05	110/05	7

SERIE A

ESTADOS UNIDOS DE VENEZUELA

SERVICIO DE METEOROLOGIA Y COMUNICACIONES DE LAS FUERZAS AEREAS

SECCION DE PREDICCION

1 N°. 110 ..... BOLETIN METEOROLOGICO DEL Martes 17 de Octubre ..... A LAS 1300 ..... HLV.

INDICACIONES

EN DEL AIRE: LAS LINEAS REPRESENTAN ISOBARAZADAS DE 2 EN 2 MB.

= AREAS DE ALTA PRESION (ANTICICLON)

= AREAS DE BAJA PRESION (CICLON)

NUBOSIDAD:

= AREAS CON PRECIPITACION.

= CHAPARRONES.

= LLOVIZNAS

= TORMENTAS

= NIEBLAS

= TROMBA

SIMBOLOS:

= FRENTE caliente

= FRENTE frio

= FRENTE ESTACIONARIO.

= ONDA DEL ESTE

= CONVERGENCIA INTERTROPICAL.

= ONDA EN FORMACION

= LINEA DE CONVERGENCIA EN ALTURA.

= LINEA DE PRECIPITACIONES.

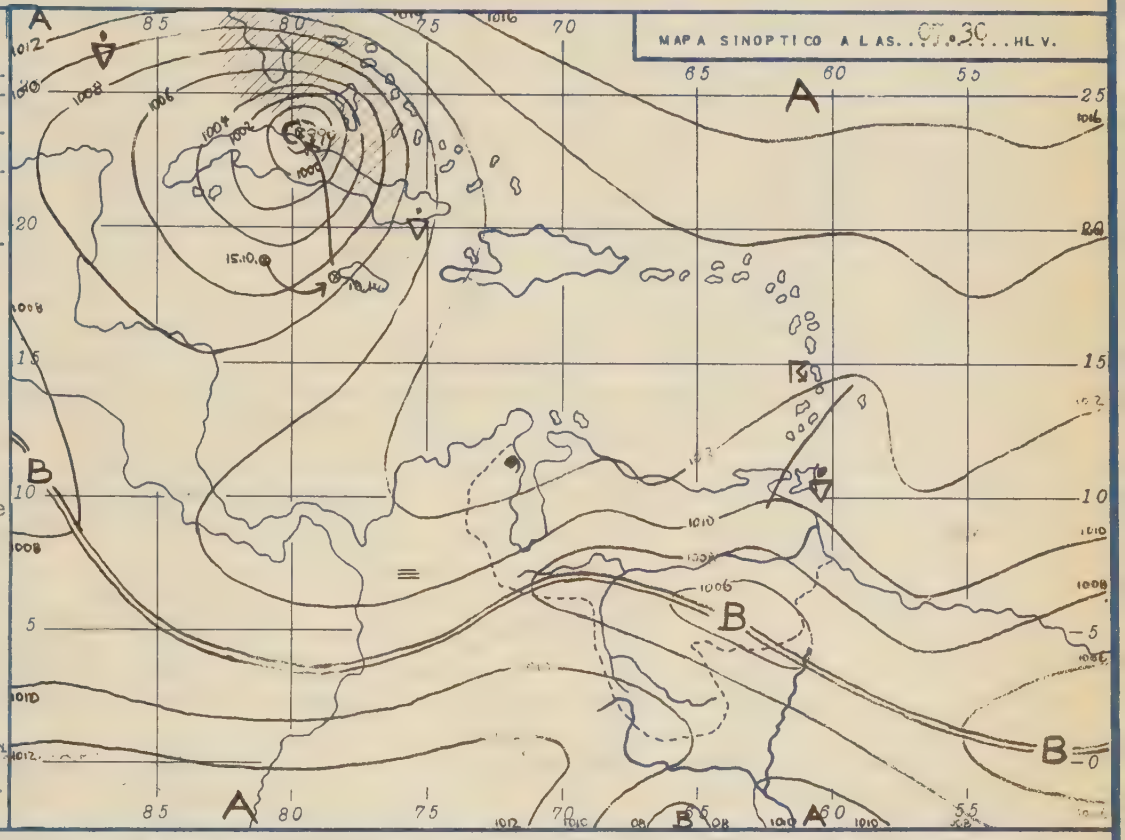

SITUACION GENERAL: La Onda del E está situada en el Golfo de [illegible], [illegible] el [illegible], [illegible] el tiempo está solamente con aumento de nubosidad. El ciclón tropical, [illegible] las disturbios [illegible] del Este están mezclados, este situado a 23,5 ° N y 79,6° W, no [illegible] la Costa [illegible] Estados en el Centro alcanzar, como se ha anunciado [illegible], una vel[illegible] de 1[illegible]-200 kmH.

TIEMPO PROBABLE PARA EL Miércoles 18 de Octubre ..... 1.9..50 De 0000 a 2400 horas HLV.

TERRITORIO DE VENEZUELA:

ESTADOS CENTRALES.- Nublado durante el día. Locales chaparrones a mediodía y por la tarde. Parcialmente nublado en la Costa N. Cubierto en la Guayana, lloviznas aisladas en la madrugada, tormentas locales al atardecer. Viento del E 5-10 kmh. Visibilidad 15-25 km. Temp.min. en las Zonas Bajas 21-23 C°, Temp.max. 31-32 C°. Temp.min. en la Guayana 14 -15 C°, Temp.max. 27-28 C°.

ESTADOS OCCIDENTALES.- Parcialmente nublado en la madrugada. Nublándose por la mañana. Nublado por la tarde y en la noche. Aislados chaparrones, algunos de carácter tormentoso, que ocurren especialmente en las vertientes S de las Cordilleras. Viento calma por la mañana, del S-SE 10-15 Kmh por la tarde con locales rachas ligeras. Visibilidad 20-30 km. Temp.min. 17-19 C°, Temp.max. 3[illegible] C°.

ESTADOS ORIENTALES.- Nublado en los Llanos, en los Andes y en Zulia. Chaparrones tormentosos en la mañana. Parcialmente nublado en Portuguesa, Yaracuy, Lara y Falcón hasta mediodía. Nublado por la tarde y en la noche. Chaparrones tormentosos en la noche. Viento calma por la mañana, por la tarde del SE-S 10-15 kmh. Visibilidad 10-15 km en el S, 15-[illegible] km en el N, [illegible] 3[illegible] km en la costa de Falcón. Temp.min. en las Zonas Bajas 20-22 C°, en los Andes 13-15 C°. Temp.max. 31-33 y 23-25 C° respectivamente.

VALLES DE CARACAS:

4/8 AC y CI en las horas tempranas. Después de las 0930 HLV formación de 3-5/8 CU base 13[illegible] con 4-7/8 AC y CI. Por la tarde 4-6/8 CU base 1300 msNM con 5-7/8 AC y CI. Posibilidad aislados chaparrones en la tarde. Nublado por la noche. Viento flojo y variable. Visibilidad 1-20 km. Temp.min. en el Centro de Caracas 16 C°, Temp.max. 26 C°.

VALLES DE ARAGUA:

4/8 AC y CI en la madrugada. Desarrollo de 2-3/8 CU base 1400 msNM con 3-5/8 AC y CI por la mañana, que aumentan por la tarde a 4-6/8 base 1300 msNM con 5-7/8 AC y CI. Chaparrones aislados al atardecer que ocurren especialmente cerca de las montañas. Nublado en la noche. Viento del E 5-10 kmh por la mañana, del S-SE 10-15 kmh por la tarde con locales rachas ligeras. Visibilidad 20-30 km. Temp.min. en Maracay 18 C°, Temp.max. 31 C°.

Verificación de la Predicción para Maracay el día 16 de octubre 81 ..... El Pronosticador, A.W. gal

OBSERVACIONES A LAS 0730 HLV. (1200 TMG) Fecha 17 de Octubre 1950

N°	ESTACION	TEMP. C°	CIELO	ESTADO DEL TIEMPO	VIENTO KMH	PRESION mb. red. a NM.	LLUVIA mm. 24 hrs.	TEMP.
400	CARACAS (Obs. Cagigal)	17.[illegible]	Nublado		[illegible] 3	-	-	[illegible]
401	MARACAY	20.2	Cami. Dep.		NE 3	1011.6	-	
402	MARACAIBO	25.0	Cubierto		Calma	1012.3	[illegible]	[illegible]
403	MAIQUETIA-LA GUAIRA	[illegible]	Parc. Nubl.		Calma	-	-	1[illegible]
404	MATURIN							
405	CIUDAD BOLIVAR							
406	MERIDA							
407	CORO							
408	BARQUISIMETO							
409	SAN FERNANDO DE APURE							
410	SAN ANTONIO DEL TACHIRA							
411	STA. ELENA (Gran Sabana)							
412	GUIRIA							
413	TUMEREMO							
414	BARCELONA							

OBSERVACIONES A LAS 1830 HLV. (2400 TMG) Fecha 16 de Octubre 1950

N°	ESTACION	TEMP. C°	CIELO	ESTADO DEL TIEMPO	VIENTO KMH.	PRESION mb red. a NM.	LLUVIA mm. 12 hrs.	TEMP.
400	CARACAS (Obs. Cagigal)							
401	MARACAY	26.0	Parc. Nubl.		NE 3	1009.3	-	31.[illegible]
402	MARACAIBO	27.5	Cubierto		Calma	1009.4	-	[illegible]
403	MAIQUETIA - LA GUAIRA							
404	MATURIN	28.0	Nublado		NE 14	-	-	33
405	CIUDAD BOLIVAR	30.5	Parc. Nubl.		Calma	1006.2	-	[illegible]
406	MERIDA	18.8	Cubierto		Calma	834.9*	-	[illegible]
407	CORO	26.9	Parc. Nubl.		Calma	1010.0	4.0	31
408	BARQUISIMETO							
409	SAN FERNANDO DE APURE	28.0	Parc. Nubl.		Calma	1004.3	-	33
410	SAN ANTONIO DEL TACHIRA	25.8	Nublado		Calma	-	-	30
411	STA. ELENA (Gran Sabana)	22.8	Cubierto		Calma	913.8*	1.0	30
412	GUIRIA	27.2	Parc. Nubl.		N 8	1010.1	-	31
413	TUMEREMO	27.4	Cubierto		NE 3	1008.5	-	33
414	BARCELONA							

OBSERVACIONES A LAS 1330 HLV. (1800 TMG) Fecha 16 de Octubre 1950

N°	ESTACION	TEMP. C°	CIELO	ESTADO DEL TIEMPO	VIENTO KMH.	PRESION mb red. a NM.	Datos de la radio Maracay.
400	CARACAS (Obs. Cagigal)	26.6	Nublado		NW 10	-	
401	MARACAY	31.2	Parc. Nubl.		SW 10	1008.5	
402	MARACAIBO	28.9	Nublado		SSE 8	1008.8	
403	MAIQUETIA - LA GUAIRA	31.3	Nublado		NNE 10	-	
404	MATURIN	33.0	Parc. Nubl.		Calma	-	
405	CIUDAD BOLIVAR	31.5	Parc. Nubl.		E 8	1005.7	
406	MERIDA	19.8	Cubierto		Calma	834.6*	
407	CORO	26.0	Cubierto	Tormenta	W 2	1010.5	
408	BARQUISIMETO	-	Nublado		ESE 5	-	
409	SAN FERNANDO DE APURE	31.8	Nublado		Calma	1005.4	
410	SAN ANTONIO DEL TACHIRA	29.0	Nublado		Calma	-	
411	STA. ELENA (Gran Sabana)	24.0	Cubierto	Lluvia	Calma	912.9*	
412	GUIRIA						
413	TUMEREMO	31.0	Nublado		Calma	1008.2	
414	BARCELONA						

OBSERVACIONES AEROLOGICAS (SONDEOS CON GLOBOS PILOTOS) *) Presión al Nivel Estaci
VIENTOS EN ALTURA (ESCALA 360° Y NUDOS)

ESTACION	HORA TMG	300 m/s N.M.	600 m/s NM.	900 m/s NM	1.200 m/s NM	1.500 m/s NM	1.800 m/s NM.	2.100 m/s NM.	2.400 m/s NM.	2.700 m/s NM.	3.[illegible] m/s
MARACAY 17-10-50	1200	-	100/03	220/03	360/05	180/05	40/05	30/07	30/04	30/05	-

ERIE A

ESTADOS UNIDOS DE VENEZUELA

SERVICIO DE METEOROLOGIA Y COMUNICACIONES DE LAS FUERZAS AEREAS

SECCION DE PREDICCION

1 N°. 111 ... BOLETIN METEOROLOGICO DEL ... Miércoles 18 de Octubre A LAS. 1300 ..... HLV.

INDICACIONES:

SI DEL AIRE: LAS LINEAS REPRESENTAN ISOBARAZADAS DE 2 EN 2 MB.

= AREAS DE ALTA PRESION (ANTICICLON)

= AREAS DE BAJA PRESION (CICLON)

CIPITACION:

= AREAS CON PRECIPITACION.

= CHAPARRONES.

= LLOVIZNAS

= TORMENTAS

= NIEBLAS

= TROMBA

TS:

= FRENTE Caliente

= FRENTE Frío

= ONDA DEL ESTE

= CONVERGENCIA INTERTROPICAL.

= ONDA EN FORMACION

= LINEA DE CONVERGENCIA EN ALTURA.

= LINEA DE PRECIPITACIONES.

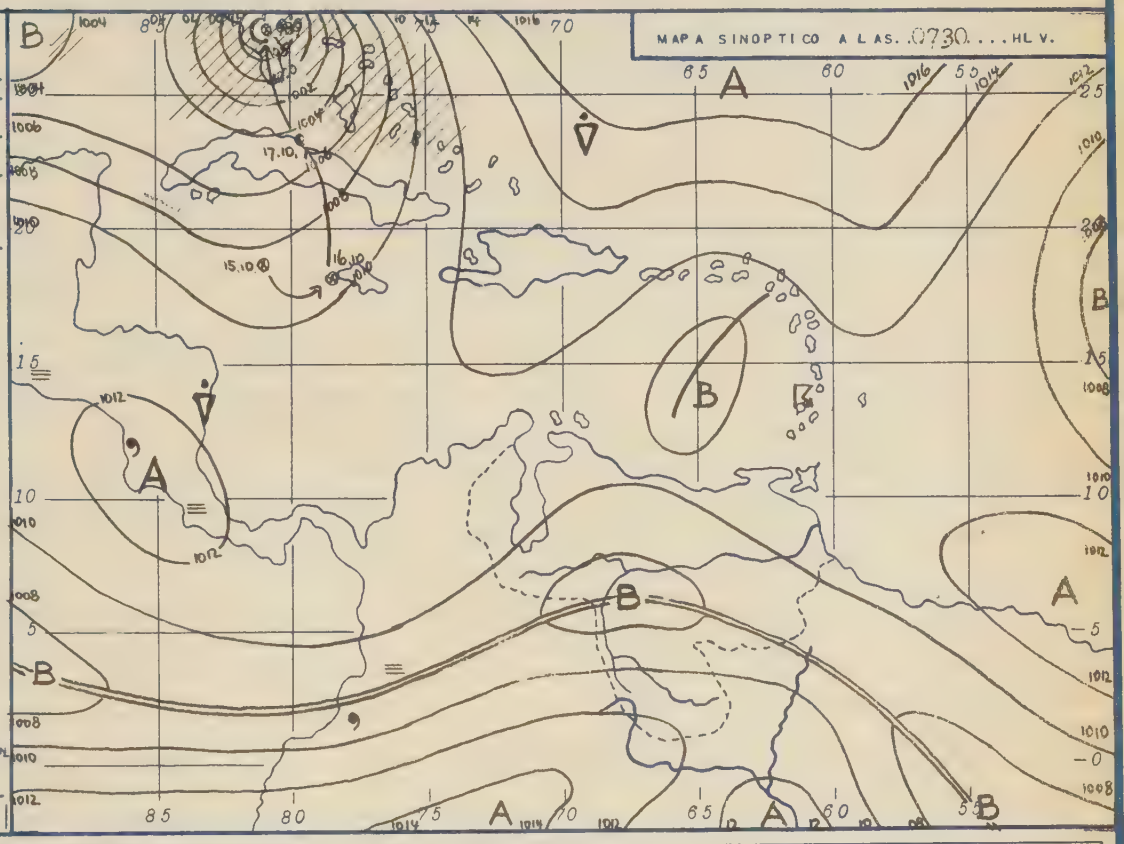

ACION GENERAL: La Onda del E está sobre el Mar Caribe Oriental, borrándose en el día 19 de Octubre. El ciclón Tropical que pasó la última noche Miami, está situado a 27° N y 7°, moviéndose con vientos fuertes y chubascos a dirección N.

MPO PROBABLE PARA EL Jueves 19 de Octubre ..... 1.9.50.. De 0000 a 2400 horas HLV.

RITORIO DE VENEZUELA:

LLOS ORIENTALES: Parcialmente nublado hasta mediodía. Nublado por la tarde. Parcialmente nublado en la noche. Viento del E 5-10 kmh. Visibilidad 20-30 km. Temp.min. en las zonas bajas 21-22°, en la Guayana 15-17 C°. Temp.máx. 31-33 C° y 27-29 C° respectivamente.

LLOS CENTRALES: Nublado en la madrugada. Parcialmente nublado por la mañana. Nublado por la tarde y en la noche. Tormentas muy aisladas al anochecer. En los llanos parcialmente nublado hasta mediodía. Nublado por la tarde y en la noche. Locales chaparrones aislados al atardecer. Viento calma por la mañana, a mediodía del S-SW 10-15 kmh con locales rachas ligeras. Visibilidad 15 km. Temp.mín. 17-19 C°, Temp.máx. 30-31 C°.

LLOS OCCIDENTALES: Nublado en Barinas, en los Andes y en Zulia durante todo el día. Chaparrones aislados al atardecer. Parcialmente nublado en Portuguesa, Yaracuy y Falcón en la madrugada y por la mañana, nublado por la tarde y en la noche. Tormentas aisladas al anochecer. Viento calma por la mañana, a mediodía en el N del E 5-10 kmh. Visibilidad 15-25 km, en la Costa N más de 30 km. Temp.mín en las zonas bajas 22-24 C°, en los Andes 12-14 C°. Temp.máx. 32-34 C° y 24-26 C° respectivamente.

LES DE CARACAS:

-/8 CI en la madrugada. Locales nieblas bajas al amanecer. Desarrollo de 2-4/8 CU base 1500m por la mañana. 4-6/8 CU base 1600m sNM con 2-4/8 AC y CI por la tarde. Posibilidad de una tormenta aislada al anochecer. 3-5/8 AC y CI en la noche. Viento flojo y variable. Locales rachas ligeras de varias direcciones a mediodía. Visibilidad 20-km. Temp.mín en el centro de Caracas 16 C°, Temp.máx. 26 C°.

LES DE ARAGUA:

-/8 AC y CI en las horas tempranas. Después de las 0800 HLV 2-3/8 CU base 1600m sNM que aumenta a mediodía 3-5/8 CU base 1600m sNM con 4-6/8 AC y CI. Probable tormenta aislada en las horas del anochecer. Nublado en la noche. Viento calma por la mañana, del S- SW 10-15 kmh. Locales rachas ligeras a mediodía. Visibilidad 30 km. Temp.mín en Maracay 18C°, Temp.máx. 31 C°.

rificación de la Predicción para Maracay el día 17 de Octubre 1965 .... El Pronosticador .. A.W. Gol. .....

OBSERVACIONES A LAS 0730 HLV. (1200 TMG) Fecha 17 de Octubre 19..

N°	ESTACION	TEMP. C°	CIELO	ESTADO DEL TIEMPO	VIENTO KMH	PRESION mb. red. a NM.	LLUVIA mm. 24 hrs.	TEMP.
400	CARACAS (Obs. Cagigal)	20.4	Parc. Nubl.		Calma	-	-	[illegible]
401	MARACAY	[illegible]	Casi Desp.		Calma	1010.5	0.1	[illegible]
402	MARACAIBO	[illegible]	Parc. Nubl.		Calma	1011.1	-	23
403	MAIQUETIA-LA GUAIRA	27.5	Nublado		3	-	-	5
404	MATURIN							
405	CIUDAD BOLIVAR	[illegible]	Parc. Nubl.		ENE 18	1009.[illegible]	-	4
406	MERIDA	1[illegible].3	Nublado		Calma	837.3*	8.0	13
407	CORO	[illegible].1	Parc. Nubl.		Calma	1012.5	1.0	22
408	BARQUISIMETO							
409	SAN FERNANDO DE APURE	25.2	Despejado		Calma	1008.2	-	23
410	SAN ANTONIO DEL TACHIRA							
411	STA. ELENA (Gran Sabana)	19.6	Nublado		Calma	91[illegible].[illegible]*	-	[illegible]
412	GUIRIA	2[illegible].2	Parc. Nubl.		E	1011.0	-	23
413	TUMEREMO	[illegible].0	Nublado		E 3	1011.9	-	2
414	BARCELONA							

OBSERVACIONES A LAS 1830 HLV. (2400 TMG) Fecha 17 de Octubre 19.5[illegible]

N°	ESTACION	TEMP. C°	CIELO	ESTADO DEL TIEMPO	VIENTO KMH.	PRESION mb red. a NM.	LLUVIA mm. 12 hrs.	TEMP.
400	CARACAS (Obs. Cagigal)							
401	MARACAY	26.0	Casi Desp.		NE 2	1008.9	0.1	32
402	MARACAIBO	28.0	Nublado		NE 3	1009.3	-	31
403	MAIQUETIA - LA GUAIRA							
404	MATURIN							
405	CIUDAD BOLIVAR	30.0	Parc. Nubl.		NNE 12	1006.6	6.0	34
406	MERIDA							
407	CORO							
408	BARQUISIMETO							
409	SAN FERNANDO DE APURE	29.6	Despejado		Calma	1002.1	-	34
410	SAN ANTONIO DEL TACHIRA							
411	STA. ELENA (Gran Sabana)	22.1	Parc. Nubl.		Calma	913.8*	-	27
412	GUIRIA	26.6	Nublado		Calma	1010.5	-	32
413	TUMEREMO	28.0	Nublado		Calma	1009.4		3
414	BARCILONA							

OBSERVACIONES A LAS 1330 HLV. (1800 TMG) Fecha 17 de Octubre 1.9..

N°	ESTACION	TEMP. C°	CIELO	ESTADO DEL TIEMPO	VIENTO Kmh.	PRESION mb. red. a MN.	Datos de la radio Maracay.
400	CARACAS (Obs. Cagigal)	[illegible].5	Nublado		NW 25	-	
401	MARACAY	3[illegible].5	Parc. Nubl.		Calma	1009.5	
402	MARACAIBO	3[illegible].4	Nublado		Calma	1010.1	
403	MAIQUETIA - LA GUAIRA						
404	MATURIN						
405	CIUDAD BOLIVAR	3[illegible].[illegible]	Parc. Nubl.		ENE 5	1006.9	
406	MERIDA	[illegible].3	Cubierto		Calma	833.[illegible]*	
407	CORO	3[illegible].[illegible]	Nublado		ENE 1[illegible]	1012.2	
408	BARQUISIMETO	31.[illegible]	Parc. Nubl.		NE 3	940.6*	
409	SAN FERNANDO DE APURE	33.0	Parc. Nubl.		Calma	1005.6	
410	SAN ANTONIO DEL TACHIRA	2[illegible].0	Nublado		Calma	-	
411	STA. ELENA (Gran Sabana)						
412	GUIRIA	30.2	Nublado		NE 7	1010.2	
413	TUMEREMO	30.4	Nublado		SE 2	1009.3	
414	BARCELONA						

OBSERVACIONES AEROLOGICAS (SONDEOS CON GLOBOS PILOTOS)
VIENTOS EN ALTURA (ESCALA 360° Y NUDOS)

ESTACION	HORA TMG	300 m/s NM.	600 m/s NM.	900 m/s NM	1.200 m/s NM	1.500 m/s NM	1.800 m/s NM.	2.100 m/s NM.	2.400 m/s NM.	2.700 m/s NM.	3. m/
Maracay: 18-10-50	1200	-	70/03	40/01	340/02	260/02	07/02	12/08	40/09	40/20	3

E T E A

ESTADOS UNIDOS DE VENEZUELA

SERVICIO DE METEOROLOGIA Y COMUNICACIONES DE LAS FUERZAS AEREAS

SECCION DE PREDICCION

V 1 N° 112 .... BOLETIN METEOROLOGICO DEL..Jueves.19.de.Octubre..... A LAS....1300...HLV.

INDICACIONES

N DEL AIRE: LAS LINEAS REPRESENTAN ISOBARAZADAS DE 2 EN 2 MB.

= AREAS DE ALTA PRESION (ANTICICLON)

= AREAS DE BAJA PRESION (CICLON)

ITACION:

= AREAS CON PRECIPITACION.

= CHAPARRONES.

= LLOVIZNAS

= TORMENTAS

= NIEBLAS

= TROMBA

S:

= FRENTE Caliente

= FRENTE CALIENTE Frío.

= ONDA DEL ESTE

= CONVERGENCIA INTERTROPICAL.

= ONDA EN FORMACION

= LINEA DE CONVERGENCIA EN ALTURA.

= LINEA DE PRECIPITACIONES.

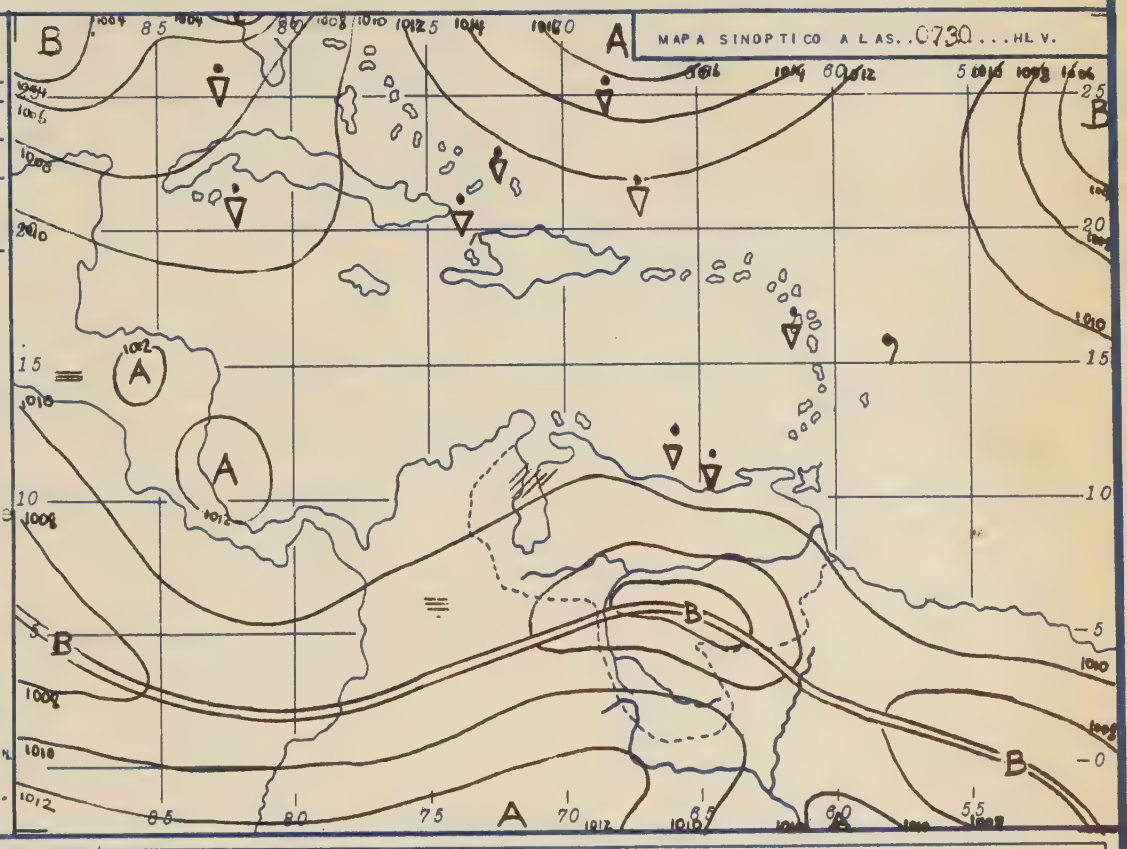

UACION GENERAL: Con la Corriente del SE, que sopla, sobre el país, alcanzan masas de aire relativamente inestables del hundimiento tropical nuestras Regiones. Otra baja presión en el Atlántica 24° N y 50° W está moviéndose hacia el NW. La transformación de ésa en un ciclón es dudosa.

MPO PROBABLE PARA EL..Viernes 20 de Octubre.....1.9...59 De 0000 a 2400 horas HLV.

RITORIO DE VENEZUELA:

STADOS ORIENTALES.- Al S del Orinoco cubierto en la madrugada, lloviznas parciales. Nublado durante el día con chaparrones al anochecer. Al N del Orinoco nublado durante el día, áereas cubiertas en Monagas y en los alrededores del Golfo de Paria. Tormentas aisladas al anochecer. Viento del E 10 kmh. Visibilidad 10-20 km en el S, 20-30 km en el N. Temp.min.en las Zonas Bajas 21-23 C°, en la Guayana 14-16 C°. Temp.max. 30-32 C° y 26-28 C° respectivamente.

STADOS CENTRALES.-En la Costa y en las Cordilleras nublado de nubes altas y medias en la madrugada. Corta etapa de nubosidad parcial después de amanecer. Nublado por la mañana, cubierto por la tarde. Locales chaparrones aislados al atardecer. Nublado en la noche. En los Llanos cubierto en la madrugada, locales lloviznas matinales. Nublado durante el día con chaparrones aislados al atardecer. Viento calma por la mañana, del S-SW por la tarde. Visibilidad 15-25 km. Temp.min. 18-20 C°, Temp.max.30-31 C°.

STADOS OCCIDENTALES.- Nublado todo el día en Barinas, Portuguesa, en los Andes y en Zulia. Chaparrones o tormentas aisladas al anochecer. Parcialmente nublado en Yaracuy, Lara y Falcón en la madrugada, nublándose por la mañana. Nublado por la tarde y en la noche con locales chaparrones al atardecer. Viento flojo y variable en el S, del E 5-10 kmh en el N, en la Costa de Falcón a mediodía del NE 15-20 kmh. Visibilidad 15-25 km en el S, 25-35 en el N. Temp.min. en las Zonas Bajas 19-22 C°, en los Andes 13-15 C°. Temp.max. 31-33 C° y 23-25 C° respectivamente.

LLES DE CARACAS:

-7/8 AC y CI en la madrugada. Locales nieblas matinales en los Valles. 3-5/8 CU base 1300 msNM con 2-4/8 AC y CI por la mañana, aumentando a 5-6/8 CU base 1400 msNM con 4-6/8 AC y CI por la tarde. Chaparrones aislados que ocurren especialmente entre las 1300-1600 HLV. Nublado en la noche. Viento calma por la mañana, a mediodía del SE 5-10 kmh. Visibilidad 15 km. Temp.min. en el Centro de Caracas 17 C°, Temp.max. 25 C°.

LLES DE ARAGUA:

-5/8 CI en las horas tempranas. Corta etapa casi despejado entre las 0600-0800 HLV. Después formación de 2-3/8 CU base 1400 msNM con 3-5/8 AC y CI, que aumentan a las 1100 HLV a 4-6/8 CU base 1400 msNM con 5-7/8 AC y CI. Algunos chaparrones entre las 1200-1500 HLV. Nublado en la noche. Viento calma por la mañana, a mediodía y por la tarde del S-SW 10-15 kmh. Visibilidad 0-25 km. Temp.min. en Maracay 19 C°, Temp. max. 30 C°.

rificación de la Predicción para Maracay el día..18 de Octubre 93%.... El Pronosticador...A.W.Gal...

OBSERVACIONES A LAS 0730 HLV. (1200 TMG) Fecha 19 de Octubre 19.5

Nº	ESTACION	TEMP. Cº	CIELO	ESTADO DEL TIEMPO	VIENTO KMH.	PRESION mb. red. a NM.	LLUVIA mm. 24 hrs.	TEMP.
400	CARACAS (Obs. Cagigal)	18.2	[illegible]		S 3	-	-	[illegible]
401	MARACAY	21.3	Nubl.		Calma	1010.2	-	19
402	MARACAIBO	25.3	Nublado		Calma	1010.8	9.0	23
403	MAIQUETIA-LA GUAIRA	22.1	Nublado		W 7	-	-	19
404	MATURIN	25.0	Parc. Nubl.		Calma	-	-	22
405	CIUDAD BOLIVAR	2[illegible].7	Parc. Nubl.		Calma	1008.9	-	24
406	MERIDA	17.8	Nublado		E 3	836.8+	1.0	15
407	CORO	25.[illegible]	Nublado		Calma	1011.3	-	22
408	BARQUISIMETO	21.4	Despejado		Calma	943.2+	1.[illegible]	1[illegible]
409	SAN FERNANDO DE APURE	23.0	Cubierto		Calma	1007.5	-	21
410	SAN ANTONIO DEL TACHIRA							
411	STA. ELENA (Gran Sabana)	17.6	Nublado		Calma	915.5+	7.0	16
412	GUIRIA	27.2	Parc. Nubl.		Calma	1011.1	-	23
413	TUMEREMO	25.0	Cubierto		S 2	1011.1	14	21
414	BARCELONA							

OBSERVACIONES A LAS 1830 HLV. (2400 TMG) Fecha 18 de Octubre 19.5

Nº	ESTACION	TEMP. Cº	CIELO	ESTADO DEL TIEMPO	VIENTO KMH.	PRESION mb. red. a NM.	LLUVIA mm. 12 hrs.	TEMP.
400	CARACAS (Obs. Cagigal)							
401	MARACAY	25.0	Casi Desp.		Calma	1008.6	-	32
402	MARACAIBO	28.7	Nublado		Calma	1008.4	-	30
403	MAIQUETIA - LA GUAIRA							
404	MATURIN	25.0	Cubierto		Calma	-	-	35
405	CIUDAD BOLIVAR	31.0	Nublado	Relámpagos	Calma	1005.9	-	35
406	MERIDA	28.0	Obstruído	Llovizna	Calma	834.5+	0.5	23
407	CORO	26.4	Parc. Nubl.		SE 2	1010.0	-	33
408	BARQUISIMETO							
409	SAN FERNANDO DE APURE	28.6	Parc. Nubl.		Calma	1003.9	-	34
410	SAN ANTONIO DEL TACHIRA							
411	STA. ELENA (Gran Sabana)	22.0	Cubierto	Relámpagos	Calma	914.0+	-	28
412	GUIRIA	26.0	Nublado		Calma	1010.0	-	31
413	TUMEREMO	25.0	Cubierto	Tormenta	SE 2	1009.3	14.0	32
414	BARCELONA							

OBSERVACIONES A LAS 1330 HLV. (1800 TMG) Fecha 18 de Octubre 19.5

Nº	ESTACION	TEMP. Cº	CIELO	ESTADO DEL TIEMPO	VIENTO KMH.	PRESION mb. red. a NM.	Datos de la radio Maracay.
400	CARACAS (Obs. Cagigal)	24.2	Nublado		NW 3	-	
401	MARACAY	29.4	Cubierto		E 3	1009.7	
402	MARACAIBO	31.2	Parc. Nubl.		ESE 14	1008.9	
403	MAIQUETIA - LA GUAIRA	27.7	Cubierto		NW 7	-	
404	MATURIN	33.0	Parc. Nubl.		Calma	1010.2	
405	CIUDAD BOLIVAR	32.0	Parc. Nubl.		W 8	1006.3	
406	MERIDA	21.3	Nublado		WSW 23	835.5+	
407	CORO	32.2	Nublado		E 36	1010.2	
408	BARQUISIMETO						
409	SAN FERNANDO DE APURE	32.6	Nublado		Calma	1005.9	
410	SAN ANTONIO DEL TACHIRA						
411	STA. ELENA (Gran Sabana)						
412	GUIRIA	30.0	Nublado		E 3	1009.7	
413	TUMEREMO	23.0	Cubierto	Chaparrón	WSW 18	1008.5	
414	BARCELONA						

OBSERVACIONES AEROLOGICAS (SONDEOS CON GLOBOS PILOTOS) + Presión al Nivel Estac
VIENTOS EN ALTURA (ESCALA 360° Y NUDOS)

ESTACION	HORA TMG	300 m s N.M.	600 m/s NM.	900 m/s NM	1.200 m/s NM	1.500 m/s NM	1.800 m/s NM.	2.100 m/s NM.	2.400 m/s NM.	2.700 m/s NM.	3.[illegible] m/s
Maracay 19.10.50	1200	-	10/05	310/04	300/02	240/03	260/07	300/07	290/03	40/05	3[illegible]

SERIE A

ESTADOS UNIDOS DE VENEZUELA

SERVICIO DE METEOROLOGIA Y COMUNICACIONES DE LAS FUERZAS AEREAS

SECCION DE PREDICCION

BOLETIN METEOROLOGICO DEL Viernes 20 de Octubre A LAS 1300 HLV. N° 113

INDICACIONES:

SIÓN DEL AIRE: LAS LINEAS REPRESENTAN ISOBARAZADAS DE 2 EN 2 MB.

= AREAS DE ALTA PRESION (ANTICICLON)

= AREAS DE BAJA PRESION (CICLON)

ITACION:

= AREAS CON PRECIPITACION.

= CHAPARRONES.

= LLOVIZNAS

= TORMENTAS

= NIEBLAS

= TROMBA

TS:

= FRENTE caliente

= FRENTE frio

= ONDA DEL ESTE

= CONVERGENCIA ENTERTROPICAL.

= ONDA EN FORMACION

= LINEA DE CONVERGENCIA EN ALTURA.

= LINEA DE PRECIPITACIONES.

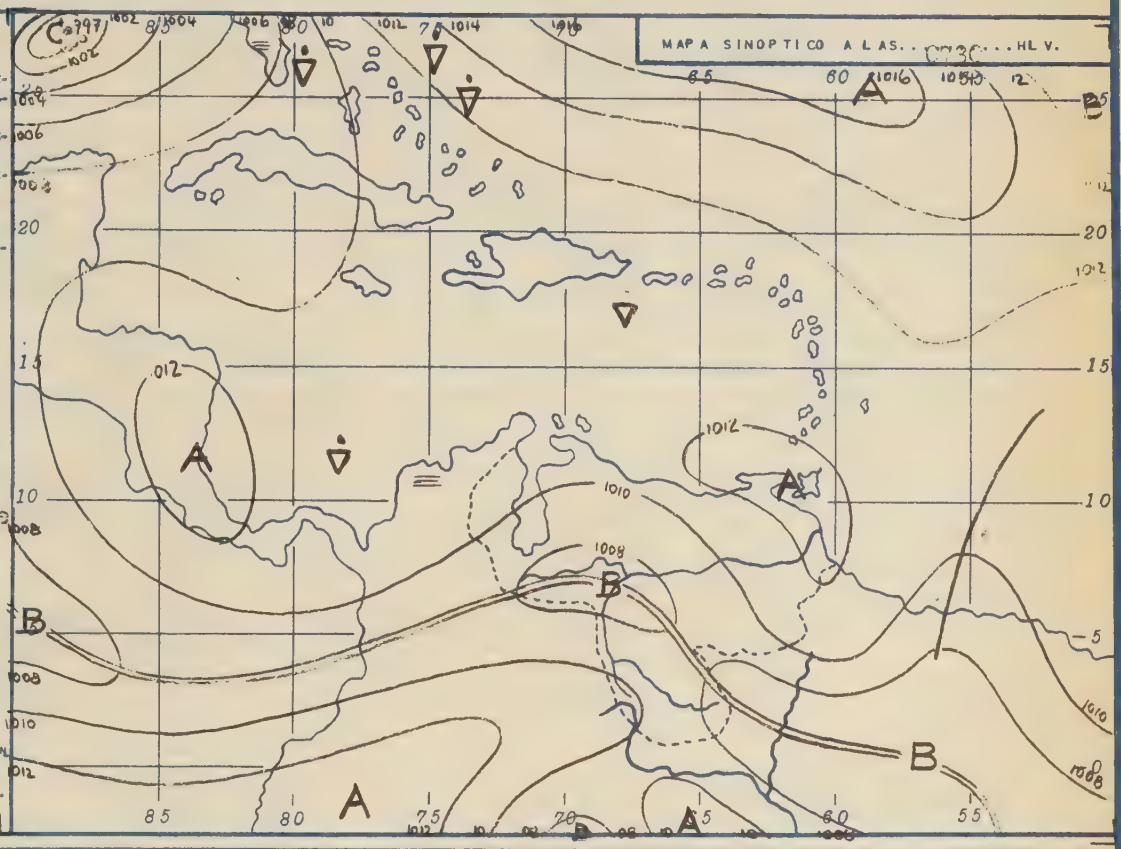

UACION GENERAL: Una nueva Onda del Este que ha alcanzado el continente cerca de la Guayana Fran-sa, se mueve hacia el WNW. La alta presión sobre el NE del páis está bloqueando esta Onda del te, disminuyendo su intensidad. Un pequeño ciclón tropical que se ha movido desde Mexico ha-a el Golfo de México alcanzará el día 21 de Octubre la Costa Sur de los EEUU.

MPO PROBABLE PARA EL Sábado 21 de Octubre 1950 De 0000 a 2400 horas HLV.

RITORIO DE VENEZUELA:

ADOS ORIENTALES: Cubierto en la Guayana, en el Delta de Amacuro y en Monagas. Lloviznas ma-nales, chaparrones al atardecer. Parcialmente nublado en la madrugada y por la mañana en Sucre Anzoátegui. Nublado por la tarde con aislados chaparrones. Viento flojo y variable. Visibi-ad 15-20 km en el S, 20-30 km en el N. Temp. mín en las zonas bajas 20-22 C°, en la Guayana -17 C°. Temp.máx. 30-32 C° y 26-28 C° respectivamente.

ADOS CENTRALES: En la Costa y en las Cordilleras nublado de nubes altas en la madrugada. Par-almente nublado por la mañana, nublado por la tarde, aclarandose en la noche. Chaparrones tór-ntosos muy aislados que ocurren por la tarde o al anochecer. En los Llanos cubierto en la drugada, locales lloviznas matinales. Nublado durante el día con chaparrones al atardecer. Viento lma, a mediodía rachas ligeras de varias direcciones. Visibilidad 20 km en el S, 20-30 en el N. mp.mín. 17-19 C°, Temp.máx. 30-32 C°.

ADOS OCCIDENTALES: Nublado durante el día en los Llanos, en los Andes y en Zulia. Lloviznas sladas en la madrugada que ocurren especialmente en los Llanos y en Zulia. Chaparrones torren-tosos al atardecer. Parcialmente nublado hasta mediodía en Yaracuy, Lara y Falcón. Nublado or la tarde. Tormentas aisladas al atardecer. Aclarando en la noche. Viento calma, a mediodía lojo y variable, en la Costa de Falcón del E 15-20 km. Visibilidad 20 km en el S, más de 30 en la Costa. Temp.mín. en las zonas bajas 21-23 C°, en los Andes 14-16 C°. Temp.máx. 32-34 C° 23-25 C° respectivamente.

LES DE CARACAS:

Aisladas capas de nubes altas en la madrugada. Nieblas bajas al amanecer en los Valles, desa-recidas a las 0900 HLV. Formación de 2-4/8 CU base 1400m sNM con 1-3/8 AC por la mañana. 6/8 CU base 1500m sNM con 3-5/8 AC y CI por la tarde. Posibilidad de que ocurra un chaparrón rmentoso en cualquier hora de la tarde o al anochecer. Aclarando en la noche. Viento calma. Vi-bilidad 20 km. Temp.mín. en el centro de Caracas 16 C°, Temp.máx 26 C°.

LES DE ARAGUA:

6/8 CI en la madrugada. 2-3/8 CU base 1500m sNM con 1-3/8 CI por la mañana. 3-5/8 CU base 00m sNM con 4-6/8 AC y CI por la tarde. Probable chaparrón aislado o una tormenta local al a-rdecer. Parcialmente nublado en la noche. Viento calma, a mediodía locales rachas ligeras de rias direcciones. Visibilidad 30 km. Temp.mín en Maracay 17 C°, Temp.máx 31 C°.

rificación de la Predicción para Maracay el día 19 de Octubre 88% El Pronosticador. A.W. Gol

OBSERVACIONES A LAS 0730 HLV. (1200 TMG) Fecha 20 de Octubre 19..

Nº	ESTACION	TEMP. Cº	CIELO	ESTADO DEL TIEMPO	VIENTO KMH.	PRESION mb. red. a NM.	LLUVIA mm. 24 hrs.	TEMP.
400	CARACAS (Obs. Cagigal)							
401	MARACAY	21.0	Cubierto		Ca[illegible]	1011.7	4.0	17.[illegible]
402	MARACAIBO	25.0	[illegible]		Calma	1010.6	5.0	23
403	MAIQUETIA-LA GUAIRA	27.6	Nublado		Calma	-	-	?
404	MATURIN	25.0	Nublado		Calma	-	9.0	21
405	CIUDAD BOLIVAR	26.5	Nublado		Calma	1009.7	-	23
406	MERIDA	15.5	Nublado		Calma	835.6*	4.0	15
407	CORO	26.8	Parc. Nubl.		Calma	1011.2	-	23
408	BARQUISIMETO							
409	SAN FERNANDO DE APURE	24.0	Cubierto		Calma	1008.3	1.0	21
410	SAN ANTONIO DEL TACHIRA	23.0	Cubierto		Calma	-	4.0	20
411	STA. ELENA (Gran Sabana)	20.0	Cubierto		Calma	917.7*	-	17
412	GUIRIA	26.3	Nublado		Calma	1012.4	-	21
413	TUMEREMO	24.4	Cubierto		Calma	1012.0	-	21
414	BARCELONA							

OBSERVACIONES A LAS 1830 HLV. (2400 TMG) Fecha 19 de Octubre 19.50

Nº	ESTACION	TEMP. Cº	CIELO	ESTADO DEL TIEMPO	VIENTO KmH.	PRESION mb. red. a NM.	LLUVIA mm. 12 hrs.	TEMP.
400	CARACAS (Obs. Cagigal)							
401	MARACAY	21.5	Nublado		E 3	1010.8	4.0	30.[illegible]
402	MARACAIBO	28.4	Parc.Nubl.		Calma	1007.6	-	34
403	MAIQUETIA - LA GUAIRA	27.8	Cubierto		Calma	-	-	28
404	MATURIN	25.0	Nublado		Calma	-	-	34
405	CIUDAD BOLIVAR	30.0	Nublado	Relámpagos	NNE 5	1007.0	-	34
406	MERIDA	26.8	Cubierto		Calma	834.1*	3.0	23
407	CORO	26.5	Nublado		Calma	1009.4	-	35
408	BARQUISIMETO							
409	SAN FERNANDO DE APURE							
410	SAN ANTONIO DEL TACHIRA	23.0	Cubierto		Calma	-	2.0	30
411	STA. ELENA (Gran Sabana)	22.6	Nublado		Calma	914.6*	-	29
412	GUIRIA	26.6	Nublado		Calma	1009.7	-	32
413	TUMEREMO	24.6	Nublado	Tormenta	Calma	1009.5	-	32
414	BARCELONA							

OBSERVACIONES A LAS 1330 HLV. (1800 TMG) Fecha 19 de Octubre 19.50

Nº	ESTACION	TEMP. Cº	CIELO	ESTADO DEL TIEMPO	VIENTO KMH.	PRESION mb. red. a NM.	Datos de los radios Maracay.
400	CARACAS (Obs. Cagigal)	25.5	Nublado		W 18	-	
401	MARACAY	24.4	Cubierto		NE 36	1008.9	
402	MARACAIBO						
403	MAIQUETIA - LA GUAIRA	29.8	Parc.Nubl.		N 18	-	
404	MATURIN	33.0	Nublado		Calma	-	
405	CIUDAD BOLIVAR	30.8	Nublado		NNE 3	1005.4	
406	MERIDA						
407	CORO						
408	BARQUISIMETO						
409	SAN FERNANDO DE APURE	25.4	Cubierto		Calma	1004.9	
410	SAN ANTONIO DEL TACHIRA						
411	STA. ELENA (Gran Sabana)	27.0	Nublado		S 12	913.4*	
412	GUIRIA	30.0	Parc.Nubl.		?	1009.1	
413	TUMEREMO	30.4	Cubierto		NW 5	1009.1	
414	BARCELONA						

OBSERVACIONES AEROLOGICAS (SONDEOS CON GLOBOS PILOTOS) *) PRESION AL NIVEL DE LA ESTACION
VIENTOS EN ALTURA (ESCALA 360° Y NUDOS)

ESTACION	HORA TMG	300 m/s NM.	600 m/s NM.	900 m/s NM	1.200 m/s NM	1.500 m/s NM	1.800 m/s NM.	2.100 m/s NM.	2.400 m/s NM.	2.700 m/s NM.	3.[illegible] m/s
MARACAY 20.10.50	1200	-	Calma	80/02	10/06	190/06	160/05	80/07	200/05	200/06	

ITIE A

ESTADOS UNIDOS DE VENEZUELA

SERVICIO DE METEOROLOGIA Y COMUNICACIONES DE LAS FUERZAS AEREAS

SECCION DE PREDICCION

1 N°..114.. BOLETIN METEOROLOGICO DEL..Sábado.21.de.Octubre.... A LAS...1300....HLV.

INDICACIONES:

N DEL AIRE: LAS LINEAS REPRESENTAN ISOBARAZADAS DE 2 EN 2 MB.

= AREAS DE ALTA PRESION (ANTICICLON)

= AREAS DE BAJA PRESION (CICLON)

ITACION:

= AREAS CON PRECIPITACION.

= CHAPARRONES.

= LLOVIZNAS

= TORMENTAS

= NIEBLAS

= TROMBA

S:

= FRENTE Caliente

= FRENTE CALIENTE.

= ONDA DEL ESTE

= CONVERGENCIA INTERTROPICAL.

= ONDA EN FORMACION

= LINEA DE CONVERGENCIA EN ALTURA.

= LINEA DE PRECIPITACIONES.

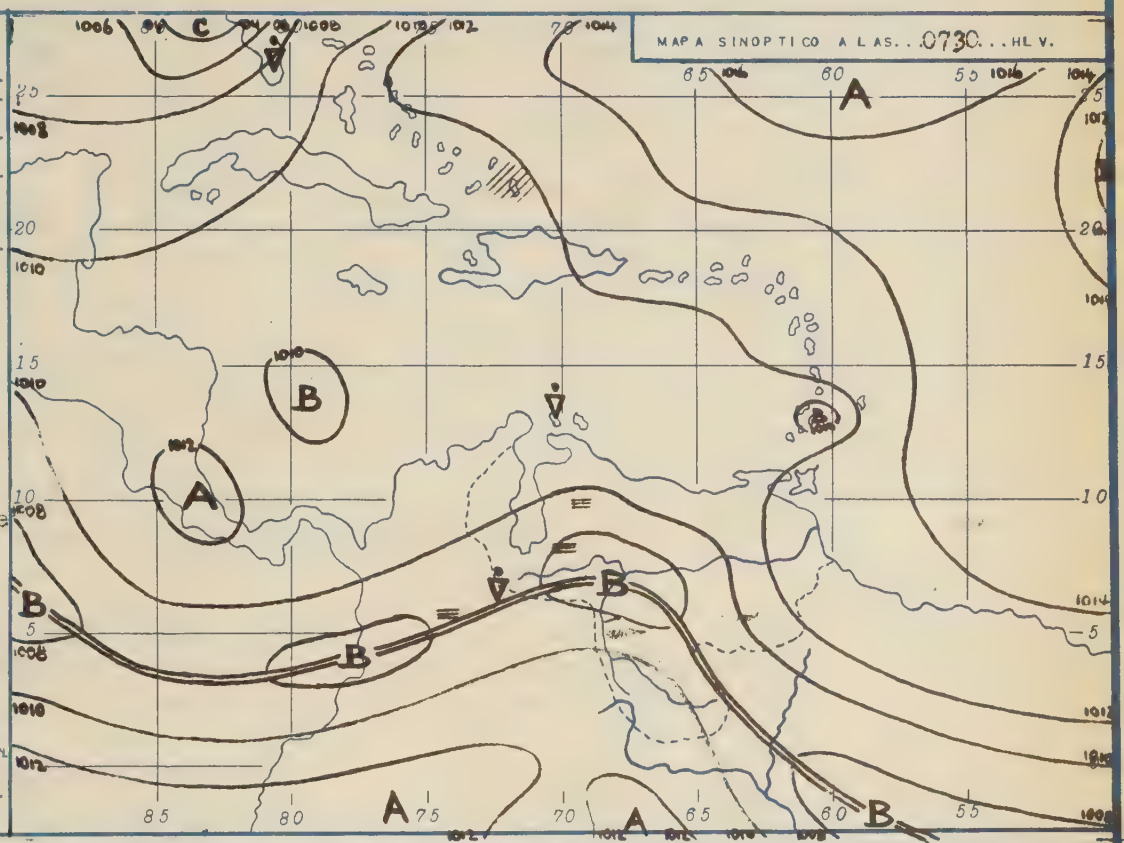

IACION GENERAL: La Onda del E se ha borrado al entrar al Territorio Venezolano. Cerca de las Islas Canarias se ha formado una baja presión, moviéndose hacia el WNW. Hay posibilidad de que la baja presión está transformándose en un pequeño ciclón tropical.

MPO PROBABLE PARA EL..Domingo.22.de.Octubre.....1.9.50. De 0000 a 2400 horas HLV.

RITORIO DE VENEZUELA:

DOS ORIENTALES.-Nublado durante todo el día. Chaparrones tormentosos y aislados al atardecer. Parcialmente nublado en la Costa N. Viento del SE 5-10 kmh, en la Costa N del S-SW 10-15 km. Visibilidad 20 km. Locales neblinas matinales en la Guayana y en la Cuenca del Orinoco. Temp.min. en las Zonas Bajas 21-23 C°; en la Guayana 14-16 C°. Temp.max.32-34 C° y 26-28 C°respectivamente.

DOS CENTRALES.- En la Costa y en las Cordilleras nublado en la madrugada, cubierto por la tarde. Chaparrones aislados entre las 1300-1700 HLV. Nublado en la noche. En los Llanos cubierto llovizznas matinales, chaparrones locales al atardecer. Viento calma, a mediodía locales rachas ligeras de varias direcciones. Visibilidad 20 km. Temp.min. 18-20 C°, Temp.max.29-31 C°.

DOS OCCIDENTALES.-Cubierto hasta mediodía en los Llanos, en los Andes y en Zulia. Parcialmente llovizznas matinales. Nublado por la tarde y en la noche con chaparrones. Nublado durante [illegible] en Yaracuy y en Falcón. Chaparrones aislados al atardecer en Yaracuy, tormentas al anochecer en Falcón. Viento flojo y variable. Temp.min. en las Zonas Bajas 21-23 C°, en los Andes [illegible] C°, Temp.max. 30-32 C° y 22-24 C°respectivamente.

ALES DE CARACAS:

-/8 SC base 1400 msNM con 4-6/8 AC y CI en la madrugada. Formación de locales nieblas bajas en los Valles, que disminuyen después de amanecer. 3-5/8 SC y CU por la mañana con 4-6/8 AC y 5-7/8 CU base 1300 msNM con 6-8/8 AC y CI por la tarde con probables chaparrones aislados entre las 1500-1700 HLV. Nublado en la noche. Viento calma. Visibilidad 15 km. Temp.min. en el Centro de Caracas 17 C°, Temp.max. 25 C°.

ALES DE ARAGUA:

-/8 SC base 1300 msNM con 2-4/8 AC y CI en la madrugada. Corta etapa parcialmente nublado entre las 0700-0900 HLV. Después desarrollo de 2-3/8 CU base 1500 msNM con 3-5/8 AC Y CI. 4-6/8 base 1400 msNM con 5-7/8 AC y CI por la tarde. Chaparrones aislados que ocurren entre las [illegible]-1600 HLV. Nublado en la noche.Viento calma por la mañana,a mediodía del SW 10 kmh con locales rachas ligeras.Visibilidad 20 km.Temp.min. en Maracay 19 C°, Temp.max.30 C°.-

ificación de la Predicción para Maracay el día..20.de.Octubre...89%... El Pronosticador....A.W.Goe..

OBSERVACIONES A LAS 0730 HLV. (1200 TMG) Fecha 21 de Octubre 1.9.5

Nº	ESTACION	TEMP. C°	CIELO	ESTADO DEL Tiempo	VIENTO KMH.	PRESION mb. red. a NM.	LLUVIA mm. 24 hrs.	TEMP.
400	CARACAS (Obs. Cagigal)							
401	MARACAY	21.4	Cubierto		Calma	1011.7	-	19
402	MARACAIBO	25.4	Nublado		SW 3	1011.1	-	23
403	MAIQUETIA-LA GUAIRA	27.9	Nublado		Calma	-	10.0	26
404	MATURIN							
405	CIUDAD BOLIVAR	23.0	Parc.Nubl.		ENE 10	1010.1	-	24
406	MERIDA	16.6	Obstruido	Niebla	Calma	836.6	7.0	15
407	CORO	26.4	Nublado		Calma	1011.2	-	24
408	BARQUISIMETO	20.8	Obstruido	Niebla	E 2	942.5+	-	19
409	SAN FERNANDO DE APURE							
410	SAN ANTONIO DEL TACHIRA	23.0	Cubierto		Calma	-	4.0	21
411	STA. ELENA (Gran Sabana)	19.1	Obstruido	Niebla	E 3	917.3+	-	16
412	GUIRIA	24.8	Nublado		Calma	1013.0	11.0	22
413	TUCUPITA	23.8	Nublado		Calma	1013.4	8.0	21
414	BARCELONA							

OBSERVACIONES A LAS 1830 HLV. (2400 TMG) Fecha 20 de Octubre 1.9.5

Nº	ESTACION	TEMP. C°	CIELO	ESTADO DEL Tiempo	VIENTO KmH.	PRESION mb. red. a NM.	LLUVIA mm. 12 hrs.	TEMP.
400	CARACAS (Obs. Cagigal)							
401	MARACAY	25.1	Nublado		Calma	1008.0	-	3
402	MARACAIBO	29.3	Parc.Nubl.	Relámpagos	Calma	1006.6	-	3
403	MAIQUETIA - LA GUAIRA	24.2	Cubierto	Llovia	S 20	-	10.0	2
404	MATURIN							
405	CIUDAD BOLIVAR	30.5	Nublado		Calma	1006.5	-	2
406	MERIDA	18.1	Obstruído	Niebla	Calma	833.5+	0.2	2
407	CORO	27.2	Cubierto		Calma	1009.5	-	2
408	BARQUISIMETO							
409	SAN FERNANDO DE APURE	27.4	Nublado		Calma	1004.3	-	2
410	SAN ANTONIO DEL TACHIRA	23.0	Nublado		Calma	1010.3	4.0	2
411	STA. ELENA (Gran Sabana)	22.8	Nublado		Calma	914.6+	2.0	2
412	GUIRIA							
413	TUCUPITA							
414	BARCELONA							

OBSERVACIONES A LAS 1330 HLV. (1800 TMG) Fecha 20 de octubre 1.9.

Nº	ESTACION	TEMP. C°	CIELO	ESTADO DEL Tiempo	VIENTO Kmh.	PRESION mb. red. a NM.	Datos de la radio Maracay.
400	CARACAS (Obs. Cagigal)						
401	MARACAY	29.4	Cubierto		SW 3	1009.0	
402	MARACAIBO						
403	MAIQUETIA - LA GUAIRA	30.4	Nublado		NNE 25	-	
404	MATURIN						
405	CIUDAD BOLIVAR	22.3	Nublado		W 5	1006.5	
406	MERIDA						
407	CORO						
408	BARQUISIMETO						
409	SAN FERNANDO DE APURE	31.0	Nublado		Calma	1004.4	
410	SAN ANTONIO DEL TACHIRA						
411	STA. ELENA (Gran Sabana)	21.2	Nublado	Llovizna	S 14	915.6+	
412	GUIRIA	31.0	Nublado		E 8	1009.8	
413	TUCUPITA	31.0	Nublado		Calma	1008.5	
414	BARCELONA						

OBSERVACIONES AEROLOGICAS (SONDEOS CON GLOBOS PILOTOS) + Presión a nivel Estación

VIENTOS EN ALTURA (ESCALA 360° Y NUDOS)

ESTACION	HORA TMG	300 m s NM.	600 m s NM.	900 m/s NM	1.200 m/s NM	1.500 m s NM	1.800 m/s NM.	2.100 m s NM.	2.400 m/s NM.	2.700 m s NM.	3.000 m/s
Maracay 21.10.50	1200	-	360/05	90/21	130/11	110/11	130/09				

SERIE A

ESTADOS UNIDOS DE VENEZUELA

SERVICIO DE METEOROLOGIA Y COMUNICACIONES DE LAS FUERZAS AEREAS

SECCION DE PREDICCION

1 N°. 115... BOLETIN METEOROLOGICO DEL Domingo 22 de Octubre ..... A LAS...1300.....HLV.

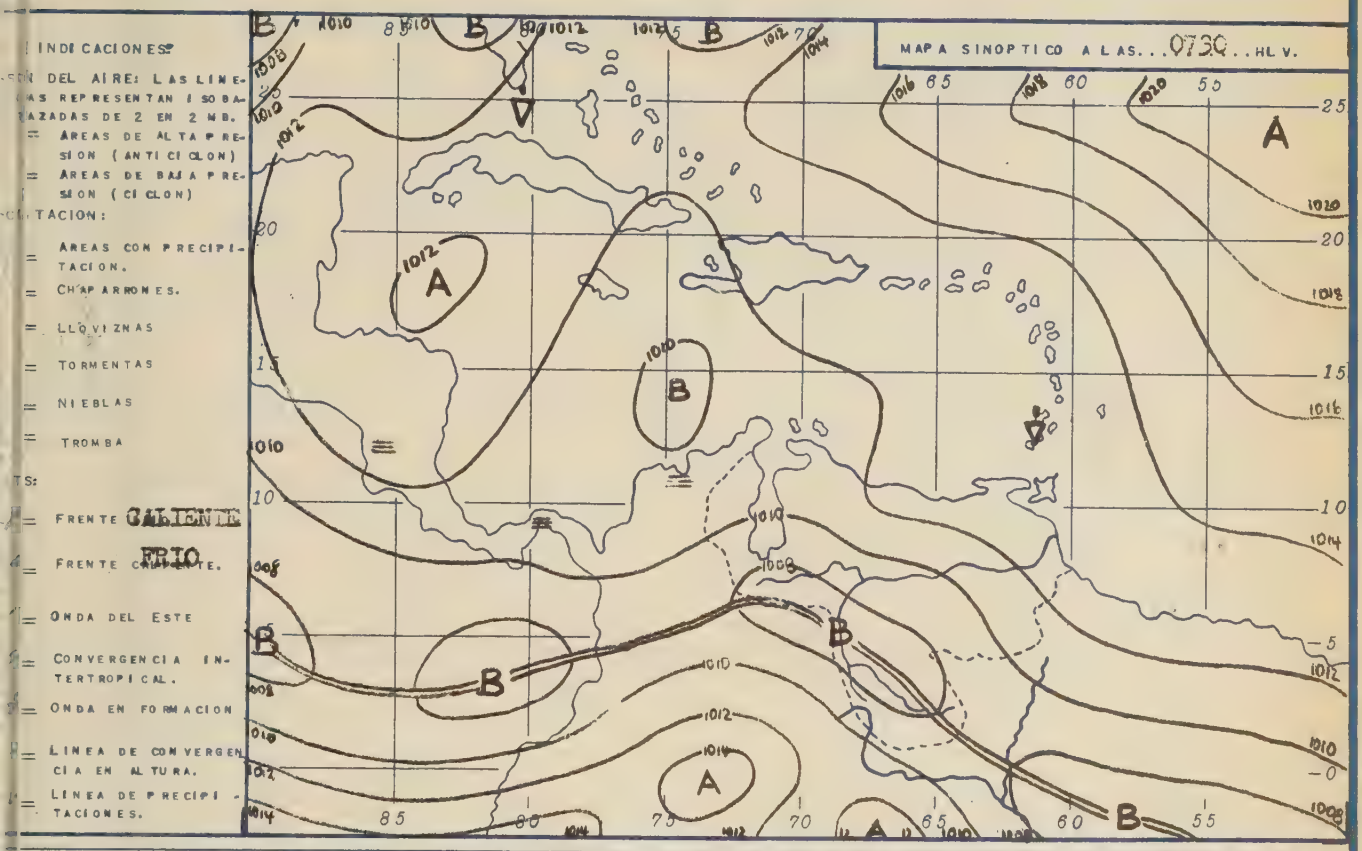

ACION GENERAL: La subida de la presión sobre el Atlántico está cambiando la situación del "E" ma situación "SE". Igualmente la baja presión del hundimiento intertropical sobre los Lla - está retirándose hacia el S.

PO PROBABLE PARA EL Lunes 23 de Octubre .....1.9..50 De 0000 a 2400 horas HLV.

RITORIO DE VENEZUELA:

ADOS ORIENTALES: Parcialmente nublado en la madrugada y por la mañana. Nublado por la tarde. mentas aisladas al anochecer. Nubosidad parcial en la noche. Viento del E-SE 10 kmh. Visibi da. 3 km. Temp.Mín. en las zonas bajas 20-22 C°, en la Guayana 13-15 C°. Temp.Máx. 32-34C° 9-31 C° respectivamente.

ADOS CENTRALES: En la Costa y en las Cordilleras parcialmente nublado en la madrugada. Nu - dose en el transcurso de la mañana. Nublado por la tarde. Chaparrones tormentosos y aisla - que ocurren entre las 16.00-20.00 HLV. Aclarando después. En los Llanos nublado durante to- el día, chaparrones locales al atardecer. Viento calm. por la mañana, del S-SE 5-10 kmh por tarde, locales rachas ligeras a mediodía. Visibilidad 20-30 km. Temp.Mín.17-19 C°, Temp.Máx. 30 C°.

ADOS OCCIDENTALES: Nublado durante el día en Barinas, en las partes Sur de los Andes y de - ia. Chaparrones tormentosos y aislados en las primeras horas de la noche. Nubosidad parcial ta mediodía en Portuguesa, Yaracuy, Lara, Falcón y la parte Norte del Zulia. Nublado por la de. Locales chaparrones tormentosos al anochecer que ocurren especialmente en Yaracuy y Lara. cialmente nublado en la noche. Viento del SE-E 5 km. por la mañana, 10-15 kmh por la tarde, Falcón a mediodía del E 20-25 kmh. Visibilidad 20 km en el S, más de 30 km en el N. Temp.Mín. las Zonas bajas 20-22 C°, en los Andes 13-15 C°. Temp.Máx. 31-33 C° y 23-25C° respectivamente.

LES DE CARACAS:

lados capas de nubes altas en la madrugada. Locales niebles bajas en los valles al amanecer. mación de 2-4/8 SC y CU base 1300 m sNM después de las 0900 HLV. 5-6/8 CU base 1400 m sNM - 3-5/8 AC por la tarde, casualmente entre las 1700-1900 HLV. 2-4/8 CB base 1000 m sNM con a- dos chaparrones tormentosos. 3-4/8 SC base 1500 m sNM en la noche. Viento calma, flojo y iable por la tarde. Visibilidad 15 km. Temp.Mín. en el Centro de Caracas 16 C°, Temp.Máx.27C°.

LES DE ARAGUA:

4/8 SC base 1600 m sNM con 2-4/8 CI en la madrugada. 3-5/8 CU y SC base 1500m sNM con 2-4/8 - por la mañana que aumentan por la tarde a 4-6/8 CU base 1500 m sNM con 5-7/8 AC y CI. Aisla- chaparrones tormentos entre las 1600- 1800 HLV. Parcialmente nublado en la noche. Viento cal por la mañana, del S 10 kmh por la tarde. Visibilidad 20-30 km. Temp.Mín. en Maracay 18 C°, p. Máx. 31 C°.

ificación de la Predicción para Maracay el día 21 de Octubre 85%..... El Pronosticador. A.W. Gol...

OBSERVACIONES A LAS 0730 HLV. (1200 TMG) Fecha 22 de Octubre 19..

N°	ESTACION	TEMP. C°	CIELO	ESTADO DEL TIEMPO	VIENTO KMH	PRESION mb. red. a NM.	LLUVIA mm. 24 hrs.	TEMP.
400	CARACAS (Obs. Cagigal)	18.6	Nublado		?	-	9.0	[illegible]
401	MARACAY	22.2	Cubierto		Calma	1012.7	21.0	[illegible]
402	MARACAIBO	25.2	Cubierto		Calma	1010.4	-	[illegible]
403	MAIQUETIA-LA GUAIRA	28.9	Nublado		SE 5		2.0	25
404	MATURIN	26.0	Cubierto		Calma	-	-	22
405	CIUDAD BOLIVAR	28.9	Nublado		Calma	1011.8	-	25
406	MERIDA	16.6	Parc.Nubl.		Calma	836.5*	4.0	16
407	CORO	27.2	Nublado		S 2	1011.6	1.0	22
408	BARQUISIMETO	20.2	Cubierto		E 3	942.3*	-	18
409	SAN FERNANDO DE APURE	24.4	Nublado		Calma	1009.6	-	21
410	SAN ANTONIO DEL TACHIRA	25.0	Nublado		S 14	-	3.0	22
411	STA. ELENA (Gran Sabana)	21.6	Parc.Nubl.		Calma	917.8*	-	15
412	GUIRIA	28.8	Nublado		E 14	1013.6	-	28
413	TUMEREMO	26.0	Nublado		SE 14	1013.2	-	23
414	BARCELONA							

OBSERVACIONES A LAS 1830 HLV. (2400 TMG) Fecha 21 de Octubre 19..

N°	ESTACION	TEMP. C°	CIELO	ESTADO DEL TIEMPO	VIENTO KMH.	PRESION mb. red. a NM.	LLUVIA mm. 12 hrs.	TEMP.
400	CARACAS (Obs. Cagigal)							
401	MARACAY	26.7	Cubierto		Calma	1009.1	0.0	31
402	MARACAIBO							
403	MAIQUETIA - LA GUAIRA	25.5	Parc.Nubl.		Calma	-	-	31
404	MATURIN	27.0	Nublado		Calma	-	-	32
405	CIUDAD BOLIVAR	30.8	Parc.Nubl.	Relámpagos	E 3	1007.1	-	33
406	MERIDA	16.1	Cubierto	Lluvia	Calma	834.9*	4.0	23
407	CORO	27.0	Nublado		SE 3	1009.0	1.0	35
408	BARQUISIMETO							
409	SAN FERNANDO DE APURE							
410	SAN ANTONIO DEL TACHIRA	26.0	Cubierto		N 8	1011.9	3.0	29
411	STA. ELENA (Gran Sabana)	23.0	Casi desp.		Calma	915.0*	-	29
412	GUIRIA	26.2	Parc.Nubl.		Calma	1011.3	-	30
413	TUMEREMO	26.2	Cubierto	Relámpagos	E 2	1010.1	-	3[illegible]
414	BARCELONA							

OBSERVACIONES A LAS 1330 HLV. (1800 TMG) Fecha 21 de Octubre 19.50

N°	ESTACION	TEMP. C°	CIELO	ESTADO DEL TIEMPO	VIENTO Kmh.	PRESION mb. red. a NM.	Datos de la radio: Maracay.
400	CARACAS (Obs. Cagigal)	25.8	Nublado		SE 18	-	
401	MARACAY	27.3	Cubierto		W 16	1009.8	
402	MARACAIBO						
403	MAIQUETIA - LA GUAIRA	29.9	Nublado		W 20	-	
404	MATURIN	32.0	Nublado		Calma	1012.2	
405	CIUDAD BOLIVAR	31.3	Nublado		ENE 16	1007.3	
406	MERIDA						
407	CORO						
408	BARQUISIMETO						
409	SAN FERNANDO DE APURE						
410	SAN ANTONIO DEL TACHIRA						
411	STA. ELENA (Gran Sabana)	28.6	Parc.Nubl.		S 14	914.8*	
412	GUIRIA	29.6	Nublado		E 3	1009.0	
413	TUMEREMO	27.0	Nublado		SE 2	1009.8	
414	BARCELONA						

OBSERVACIONES AEROLOGICAS (SONDEOS CON GLOBOS PILOTOS) *) PRESION AL NIVE
VIENTOS EN ALTURA (ESCALA 360° Y NUDOS) LA ESTACION.

ESTACION	HORA TMG	300 m/s NM.	600 m/s NM.	900 m/s NM	1.200 m/s NM	1.500 m/s NM	1.800 m/s NM.	2.100 m/s NM.	2.400 m/s NM.	2.700 m/s NM.	3. m/s
MARACAY 22-10-50	1200	-	150/01	100/02	110/08	140/12	150/12	160/10			

SERIE A

ESTADOS UNIDOS DE VENEZUELA

SERVICIO DE METEOROLOGIA Y COMUNICACIONES DE LAS FUERZAS AEREAS

SECCION DE PREDICCION

1 N°.116... BOLETIN METEOROLOGICO DEL. Lunes . 23 de Octubre ..... A LAS. 1800 .....HLV.

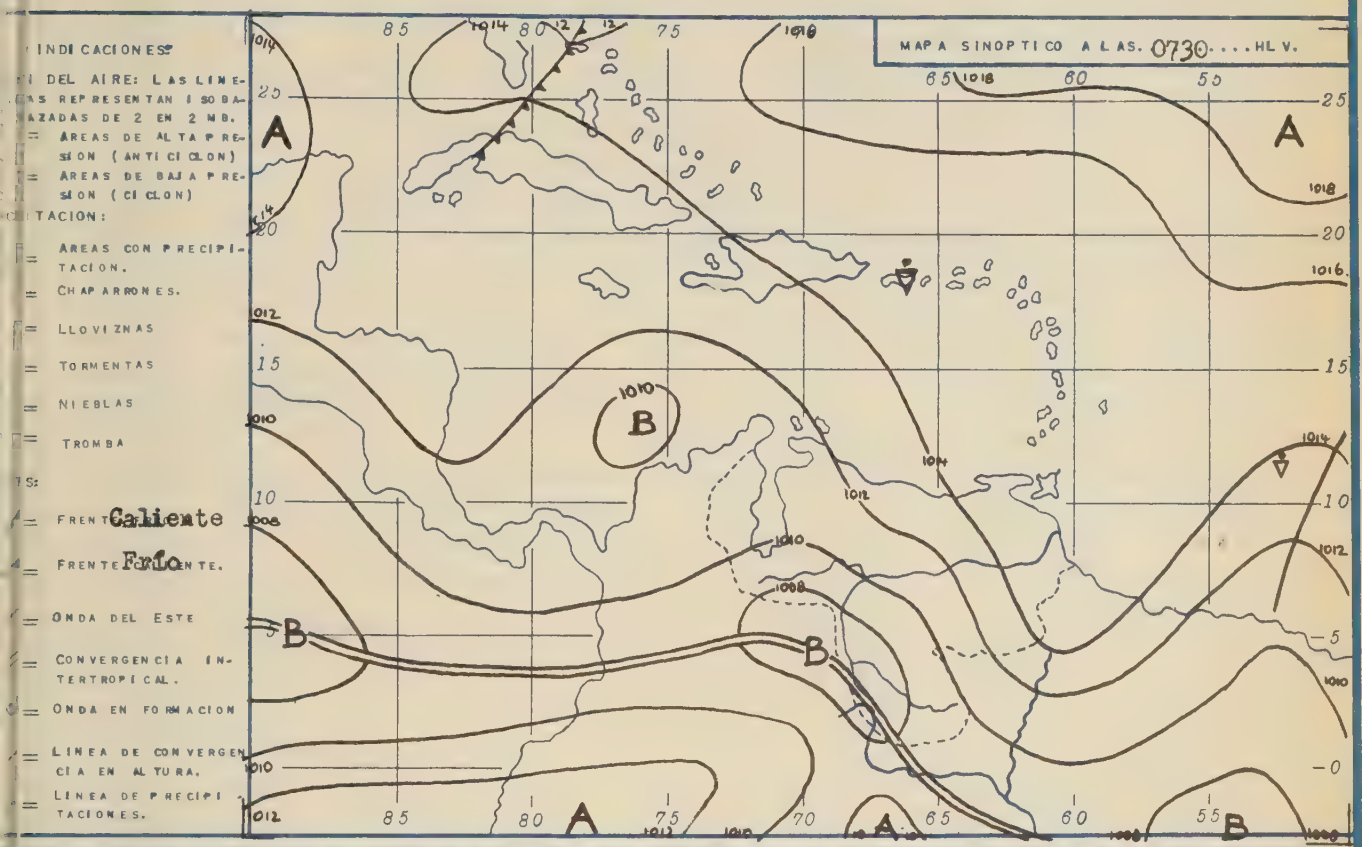

UACION GENERAL: Sigue la situación " E" sobre gran parte del país. La Onda del E sobre la Guayana Francesa alcanzará en la noche del 24/25 de Octubre las partes Orientales del s bloqueado después de la alta presión que se forma en el NE de Venezuela.

MPO PROBABLE PARA EL. Martes 24 Octubre ..... 1.9..50. De 0000 a 2400 horas HLV.

RITORIO DE VENEZUELA:

OS ORIENTALES: Parcialmente nublado durante todo el día. Areas nubladas en la Cuenca del O-o. Nublándose en el transcurso de la noche con chaparrones tormentosos. Viento del E-NE 10-15 . Visibilidad más de 30 km. Temp.mín en las zonas bajas 19-21 C°, en la Guayana 12-14 C°, Temp. 33-35 C° y 29-31 C respectivamente.

OS CENTRALES: Casi despejado en la madrugada. Parcialmente nublado por la mañana. Nublado a tarde. Tormentas aisladas al anochecer que pueden tardar hasta la noche, especialmente en ertientes S de las Cordilleras. Aclarando en la noche. Viento del SE 5-10 kmh, a mediodía loca rachas ligeras. Visibilidad 30 km. Temp.mín. 17-19 C°, Temp.máx. 31-33 C°.

OS OCCIDENTALES: Nublado durante el día en Barinas y en la parte S de los Andes. Chaparrones entosos y aislados en la noche. Parcialmente nublado en las demás partes. Nublado por la tar- Tormentas aisladas en las primeras horas de la noche que ocurren especialmente en Yaracuy, en osta de Falcón y en los alrededores del Lago de Maracaibo. Parcialmente nublado en la noche. to del E-SE 10 kmh, en la Costa de Falcón a mediodía 30 kmh. Visibilidad 20-30 km en el S, más 0 km en el N. Temp.mín en las zonas bajas 19-22 C°, en los Andes 12-14 C°. Temp.máx. 32-34 C° y 5 C° respectivamente.

LES DE CARACAS:

cialmente nublado en la madrugada y por la mañana. Nublado por la tarde. Posibilidad de una enta aislada entre las 1800-2000 HLV. Parcialmente nublado después. Viento del SE 10 kmh. Vi-lidad 25 km. Locales nieblas bajas al amanecer. Temp.mín. en el centro de Caracas 15 C°, Temp 28 C°.

LES DE ARAGUA:

despejado en la madrugada. Parcialmente nublado por la mañana. Nublado por la tarde. Aislado arrón tormentoso que puede ocurrir entre las 1700-2000 HLV. Aclarando en la noche. Viento del -10 kmh, a mediodía locales rachas ligereas. Visibilidad 30 km. Temp.mín en Maracay 18 C°, .máx. 32 C°.

rificación de la Predicción para Maracay el día. 22 de Octubre 81% ..... El Pronosticador. A.W. Gol. ....

OBSERVACIONES A LAS 0730 HLV. (1200 TMG) Fecha 23 de Octubre de 19..

N°	ESTACION	TEMP. C°	CIELO	ESTADO DEL Tiempo	VIENTO KMH	PRESION mb. red. a NM.	LLUVIA mm. 24 hrs.	TEMP.
400	CARACAS (Obs. Cagigal)	17.8	Nublado		E 3	-	7.5	[illegible]
401	MARACAY	21.4	Parc.Nubl.		NE 5	1013.0	4.0	[illegible]
402	MARACAIBO	26.3	Parc. Nubl.		S 3	1010.5	-	26
403	MAIQUETIA-LA GUAIRA	27.5	Nublado		SW 5	-	-	[illegible]
404	MATURIN	[illegible]	Parc.Nubl.		Calma	-	-	3
405	CIUDAD BOLIVAR	26.3	Nublado		E 5	1012.2	[illegible]	-
406	MERIDA	[illegible]	Cubierto		Calma	834.7*	29.0	[illegible]
407	CORO	25.6	Nublado		Calma	1010.8	-	23
408	BARQUISIMETO	20.8	Nublado		E 2	943.3*	-	19
409	SAN FERNANDO DE APURE	23.0	Parc. Nubl.		Calma	1010.0	15.0	20
410	SAN ANTONIO DEL TACHIRA	25.0	Nublado		SE 14	-	-	22
411	STA. ELENA (Gran Sabana)							
412	GUIRIA	21.2	Nublado		E 14	1013.7	-	23
413	TUMEREMO	24.2	Nublado		NE 7	1014.7	-	21
414	BARCELONA							

OBSERVACIONES A LAS 1830 HLV. (2400 TMG) Fecha ....22 de Octubre... ... . 1.9.50

N°	ESTACION	TEMP. C°	CIELO	ESTADO DEL Tiempo	VIENTO KmH.	PRESION mb red. a NM.	LLUVIA mm. 12 hrs.	TEMP.
400	CARACAS (Obs. Cagigal)							
401	MARACAY	21.7	Cubierto		Calma	1012.1	4.0	28.0
402	MARACAIBO	28.8	Nublado		Calma	1008.3	-	30
403	MAIQUETIA - LA GUAIRA	28.2	Nublado		SSE 18	-	-	?
404	MATURIN	27.0	Nublado		Calma	-	-	32
405	CIUDAD BOLIVAR	26.0	Cubierto	Tormenta	N 18	1010.1	6.0	33
406	MERIDA	18.2	Obstruido	Niebla	Calma	834.8*	-	24
407	CORO	26.6	Cubierto	Tormenta	W 8	1010.9	-	34
408	BARQUISIMETO							
409	SAN FERNANDO DE APURE							
410	SAN ANTONIO DEL TACHIRA	27.5	Nublado		SE 14	-	-	32
411	STA. ELENA (Gran Sabana)	23.8	Nublado		Calma	915.7*	-	32
412	GUIRIA	29.0	Nublado		E 10	1012.7	-	31
413	TUMEREMO							
414	BARCELONA							

OBSERVACIONES A LAS 1330 HLV. (1800 TMG) Fecha 22 de Octubre 1.9.50

N°	ESTACION	TEMP. C°	CIELO	ESTADO DEL Tiempo	VIENTO Kmh.	PRESION mb red. a NM.	Datos de la radio Maracay.
400	CARACAS (Obs. Cagigal)						
401	MARACAY	21.8	Cubierto	Tormenta	NE 14	1012.5	
402	MARACAIBO						
403	MAIQUETIA - LA GUAIRA	29.7	Cubierto		NW 18	-	
404	MATURIN	32.0	Nublado		Calma	1012.0	
405	CIUDAD BOLIVAR	31.0	Nublado		Calma	1008.3	
406	MERIDA						
407	CORO						
408	BARQUISIMETO						
409	SAN FERNANDO DE APURE	22.4	Cubierto		Calma	1009.0	
410	SAN ANTONIO DEL TACHIRA						
411	STA. ELENA (Gran Sabana)	29.0	Parc.Nubl.		SE 14	915.0*	
412	GUIRIA						
413	TUMEREMO						
414	BARCELONA						

OBSERVACIONES AEROLOGICAS (SONDEOS CON GLOBOS PILOTOS)
VIENTOS EN ALTURA (ESCALA 360° Y NUDOS)

*) Presión al Nivel Esta

ESTACION	[illegible]	300 m s NM.	600 m s NM.	900 m/s NM	1.200 m/s NM	1.500 m/s NM	1.800 m/s NM.	2.100 m/s NM.	2.400 m/s NM.	2.700 m/s NM.	3.0 m/s
Maracay: 22-10-50	1200	-	80/02	100/4	100/13	130/16	140/16	150/20	130/13	130/16	13

ME A

ESTADOS UNIDOS DE VENEZUELA

SERVICIO DE METEOROLOGIA Y COMUNICACIONES DE LAS FUERZAS AEREAS

SECCION DE PREDICCION

1 N°.117... BOLETIN METEOROLOGICO DEL..Martes.24.de.Octubre..... A LAS. 1300.....HLV.

INDICACIONES:

DEL AIRE: LAS LINEAS REPRESENTAN ISOBARAS DE 2 EN 2 MB.

= AREAS DE ALTA PRESION (ANTICICLON)

= AREAS DE BAJA PRESION (CICLON)

CITACION:

= AREAS CON PRECIPITACION.

= CHAPARRONES.

= LLOVIZNAS

= TORMENTAS

= NIEBLAS

= TROMBA

TS:

= FRENTE Caliente

= FRENTE Frío

= ONDA DEL ESTE

= CONVERGENCIA INTERTROPICAL.

= ONDA EN FORMACION

= LINEA DE CONVERGENCIA EN ALTURA.

= LINEA DE PRECIPITACIONES.

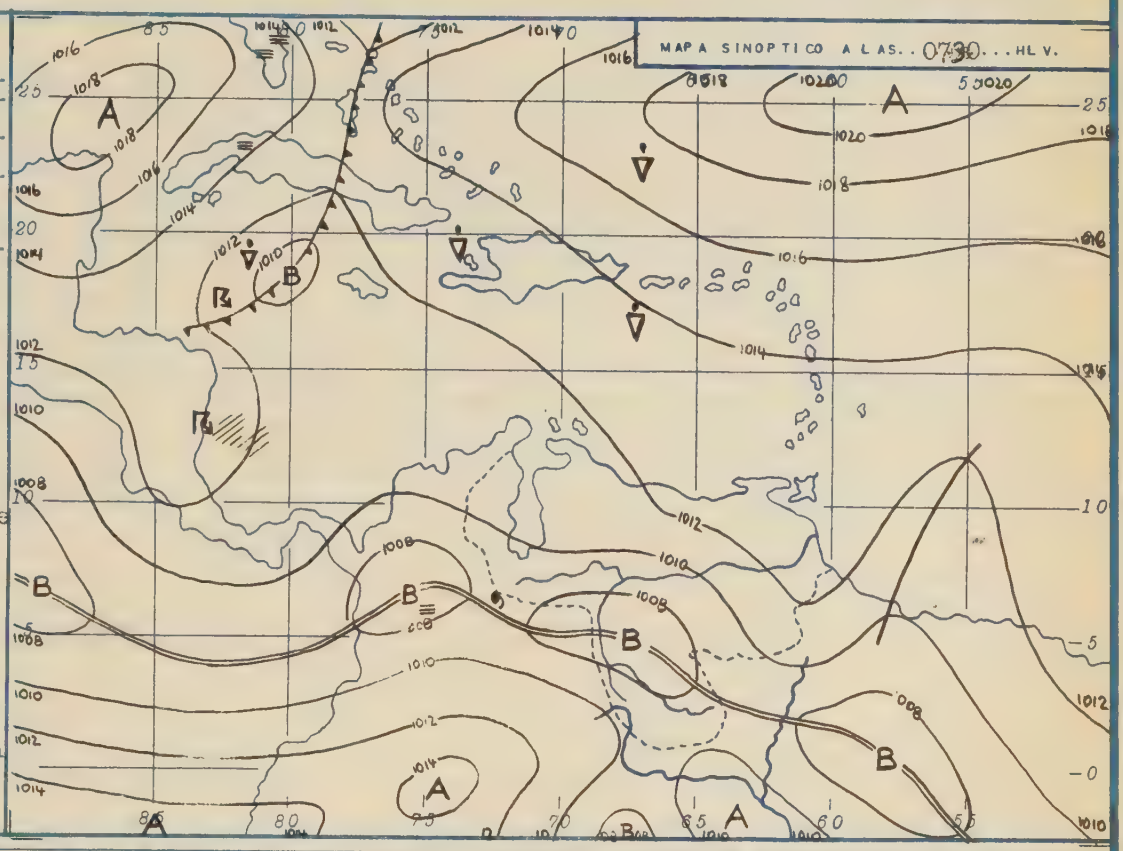

ACION GENERAL: La Onda del E está situada sobre la Guayana Inglesa.Se espera que va a avanzar solamente sobre el mar. Sigue la situación " SE " en el centro del País.

PO PROBABLE PARA EL..Miércoles.25.de.Octubre.....1.9..50. De 0000 a 2400 horas HLV.

RITORIO DE VENEZUELA:

ADOS ORIENTALES: Nublado durante el día al N del Orinoco con chaparrones locales a mediodía. cialmente nublado en la madrugada y por la mañana al S del Orinoco. Nublado por la tarde.Tor tas aisladas al anochecer. Parcialmente nublado en la noche. Viento del E-SE 5-10 kmh. Visi- lidad 15 km en el N, 20-30 km en el S. Temp.mín. en las zonas bajas 20-22 C°, en la Guayana -15 C°.Temp.máx. 30-32 C° y 28-30 C° respectivamente.

ADOS CENTRALES: Parcialmente nublado todo el día. Areas nubladas al anochecer en las Cordille s con aisladas tormentas, Nublado en la noche. Viento del E- NE 5-10 kmh.Visibilidad 30 km. mp.mín 17-19 C°, Temp.máx 32-34 C°.

ADOS OCCIDENTALES: Nublado o cubierto en la parte S de los Andes y la de Zulia. Lloviznas ma- nales, chaparrones locales al atardecer.Parcialmente nublado durante el día en las demás par- s. Nublado al anochecer en Yaracuy y en Falcón con tormentas aisladas. Viento flojo y variable el S, del E-SE 10 kmh en el N, en la costa de Falcón a mediodía del E 20-30 kmh. Visibilidad -20 km en el S, 20-30 km en el N, más de 30 km en la Costa.Temp.mín en las zonas bajas.20-22 C° los Andes 13-15 C°. Temp.máx. 30-31 C° en el S, 32-34 C° en el N y 23-25 C° respectivamente.

LES DE CARACAS:

sladas capas de CI en la madrugada. 2-4/8 CU base 1500m sNM durante el día. 4-6/8 CU y CB al ochecer con probable tormenta aislada. 3-5/8 SC y CU con 4-6/8 AC y CI en la noche. Viento l E-S 10 kmh. Visibilidad 20 km. Temp.mín en el centro de Caracas 15 C°, máxima 28 C° .

LES DE ARAGUA:

si despejado en la madrugada y en las primeras horas de la mañana, Después de las 1000 HLV. rmación de 1-3/8 CU base 1500m sNM. 2-4/8 CU base 1600m sNM por la tarde. Casualmente en las ras de anochecer 3-5/8 CU y CB con 4-6/8 Ac y CI con probable tormenta aislada. Nublado en noche. Viento E 5 kmh por la mañana, del SE 10-15 kmh por la tarde.,Visibilidad 30 km.Temp. n en Maracay 17 C°, Temp,máx. 32 C°.

ificación de la Predicción para Maracay el día..23.de.Octubre.97%..... El Pronosticador...A.W.Gol...

OBSERVACIONES A LAS 0730 HLV. (1200 TMG) Fecha 24 de Octubre 19..

N°	ESTACION	TEMP. C°	CIELO	ESTADO DEL CIELO Tiempo	VIENTO KMH.	PRESION mb. red. a NM.	LLUVIA mm. 24 hrs.	TEMP.
400	CARACAS (Obs. Cagigal)	20.4	Despe do		Calma	-	-	14.9
401	MARACAY	21.0	Parc. Nubl.		Calma	1012.8	-	17.4
402	MARACAIBO	25.4	Nublado		S 3	1011.2	-	23
403	MAIQUETIA-LA GUAIRA	27.5	Parc.Nubl.		Calma	-	-	25
404	MATURIN							
405	CIUDAD BOLIVAR	27.0	Parc.Nubl.		E 8	1011.1	-	24
406	MERIDA							
407	CORO	28.8	Casi Desp.		E 4	1012.1	-	25
408	BARQUISIMETO	22.2	Nublado		E 3	943.7*	-	18
409	SAN FERNANDO DE APURE	27.2	Parc.Nubl.		E 8	1009.9	-	21
410	SAN ANTONIO DEL TACHIRA	23.0	Nublado		N 14	-	-	21
411	STA. ELENA (Gran Sabana)	21.8	Parc.Nubl.		Calma	917.2*	5.0	17
412	GUIRIA	28.2	Parc.Nubl.		ENE 3	1013.4	-	23
413	TUMEREMO	26.0	Nublado		E 3	1012.5	-	22
414	BARCELONA							

OBSERVACIONES A LAS 1830 HLV. (2400 TMG) Fecha 23 de Octubre 1.950

N°	ESTACION	TEMP. C°	CIELO	ESTADO DEL CIELO Tiempo	VIENTO KMH.	PRESION mb. red. a NM.	LLUVIA mm. 12 hrs.	TEMP.
400	CARACAS (Obs. Cagigal)							
401	MARACAY	23.8	Nublado		NE 8	1010.8	-	31.
402	MARACAIBO							
403	MAIQUETIA - LA GUAIRA							
404	MATURIN							
405	CIUDAD BOLIVAR	30.0	Parc.Nubl.		NE 2	1008.1	-	33
406	MERIDA							
407	CORO							
408	BARQUISIMETO							
409	SAN FERNANDO DE APURE	27.6	Despejado		Calma	1005.9	-	31
410	SAN ANTONIO DEL TACHIRA							
411	STA. ELENA (Gran Sabana)	21.4	Obstruido	Tormenta	Calma	916.1*	5.0	28
412	GUIRIA	27.0	Nublado		NE 3	1012.3	-	31
413	TUMEREMO	23.0	Nublado		E 3	1011.2	-	32
414	BARCELONA							

OBSERVACIONES A LAS 1330 HLV. (1800 TMG) Fecha 23 de Octubre 1.950

N°	ESTACION	TEMP. C°	CIELO	ESTADO DEL CIELO Tiempo	VIENTO Kmh.	PRESION mb. red. a NM.	Datos de la radio Maracay.
400	CARACAS (Obs. Cagigal)	24.2	Nublado		SE 29	-	
401	MARACAY	30.5	Nublado		S 5	1010.1	
402	MARACAIBO	31.0	Parc.Nubl.		SE 3	1007.6	
403	MAIQUETIA - LA GUAIRA	31.7	Nublado		NNE 8	-	
404	MATURIN	34.0	Nublado		Calma	-	
405	CIUDAD BOLIVAR	30.6	Nublado		ENE 7	1007.5	
406	MERIDA						
407	CORO						
408	BARQUISIMETO	29.0	Nublado		SE 10	941.2*	
409	SAN FERNANDO DE APURE	30.0	Nublado		Calma	1007.5	
410	SAN ANTONIO DEL TACHIRA	29.0	Nublado		SSE 33	-	
411	STA. ELENA (Gran Sabana)	27.0	Nublado		SE 7	914.4*	
412	GUIRIA	30.0	Parc.Nubl.		NE 3	1013.2	
413	TUMEREMO	31.0	Nublado		SE 5	1010.6	
414	BARCELONA						

OBSERVACIONES AEROLOGICAS (SONDEOS CON GLOBOS PILOTOS)
VIENTOS EN ALTURA (ESCALA 360° Y NUDOS)

*) Presión al Nivel de la Es

ESTACION	HORA TMG	300 m s N.M.	600 m s NM.	900 m/s NM	1.200 m/s NM	1.500 m/s NM	1.800 m/s NM.	2.100 m/s NM.	2.400 m/s NM.	2.700 m. s NM.	3.0 m/s
Maracay: 24-10-50	1200	-	120/02	100/05	100/08	110/12	110/09	100/17	100/09	110/10	110

IE A

ESTADOS UNIDOS DE VENEZUELA

SERVICIO DE METEOROLOGIA Y COMUNICACIONES DE LAS FUERZAS AEREAS

SECCION DE PREDICCION

N° 1 N°.118... BOLETIN METEOROLOGICO DEL. Miércoles 25 de Octubre .. A LAS...1300....HLV.

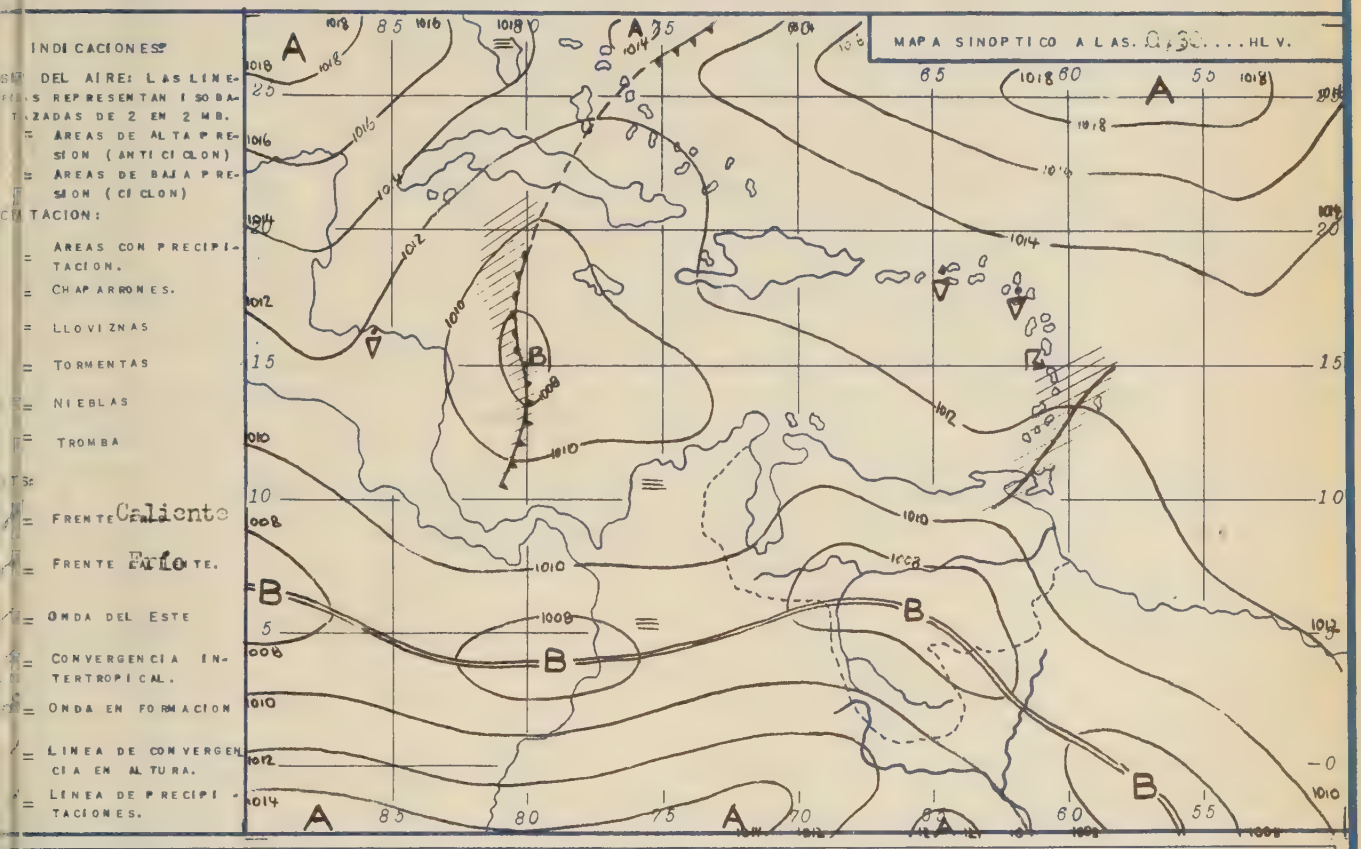

ACION GENERAL: La Onda del E ha pasado esta noche la Isla de Trinidad, afectando la Costa N de Estados Orientales y en el trancurso del día 26 la Zonas Costales de los Estados Centra- Con esta Onda la situación "SE" está cambiando otra vez en una situación "E".

PO PROBABLE PARA EL Jueves, 26 de Octubre.....1.9.50. De 0000 a 2400 horas HLV.

UTORIO DE VENEZUELA:

ADOS ORIENTALES.- Nublado en la madrugada y por la mañana. Cubierto por la tarde. Chapa- ones locales al atardecer. Nublado en la noche. La Costa N parcialmente nublado hasta medio- nublado por la tarde. Viento del E-SE 10-15 Kmh. Visibilidad 20 km. Locales neblinas en Cuenca del Orinoco. Temp.min. en las Zonas Bajas 19-21 C°, en la Guayana 14-16 C°. Temp. . 31-33 C° y 27-29 C° respectivamente.

ADOS CENTRALES.- En las Zonas Costales nublado o cubierto durante todo el día. Lloviznas ladas en la madrugada y por la mañana. Chaparrones a mediodía y por la tarde. En las Cor- leras nublado durante el día, chaparrones aislados a mediodía. Parcialmente nublado en la drugada y por la mañana en los Llanos, nublándose por la tarde con chaparrones tormentosos anocheceer. Viento en general del SE 5-10 kmh. Visibilidad 15-20 km. En los chaparrones me- s de 2 km. Temp.min. 19-21 C°. Temp.max. 29-31 C° en el N, 31-33 C° en los Llanos.

ADOS OCCIDENTALES.- En Barinas y en Portuguesa parcialmente nublado hasta mediodía, nublado la tarde y en la noche con tormentas aisladas al oscurecer. Nublado en las demás partes haparrones a mediodía en Yaracuy y en la Costa de Falcón que se mueven hacia el NW. Viento ojo y variable en el S, del SE-E 10-15 kmh, en el Norte. Visibilidad 20-25 km. Temp.min. en s Zonas Bajas 20-22 C°. en los Andes 12-14 C°. Temp.max. 30-32 C° y 24-26 C° respectivamente.

ES DE CARACAS:

5/8 SC base 1000-1100 msNM con 6-8/8 AC y CI en la madrugada y por la mañana. Probables llo- nas aisladas después de amanecer. A mediodía y por la tarde 5-7/8 SC y CU base 1300 msNM 4-6/8 AC. Chaparrones locales que ocurren entre las 1100-1500 HLV. 3-5/8 SC base 1500 NM con aisladas capas de AC en la noche. Viento del SE 10 kmh. Visibilidad 5-10 km. Temp.min. el Centro de Caracas 17 C°, temp.max. 25 C°.

ES DE ARAGUA:

4/8 SC base 1500 msNM con 4-6/8 AC y CI en la madrugada. Locales lloviznas aisladas entre 0700-0900 HLV. Formación de 4-6/8 SC y CU base 1300 msNM por la mañana con 5-7/8 AC y CI. haparrones aislados entre las 1300-1600 HLV. 2-4/8 SC base 1600 msNM con 3-5/8 AC y CI al a- hecer y en la noche. Viento calma por la mañana, del S - SW por la tarde. Visibilidad 10- km. Temp.min. en Maracay 20 C°, temp.max. 29 C°.

ificación de la Predicción para Maracay el día...24 de Octubre..87%.. El Pronosticador...A.W.Gol.

OBSERVACIONES A LAS 07 30 HLV. (1200 TMG) Fecha 25 de Octubre 19.

Nº	ESTACION	TEMP. Cº	CIELO	ESTADO DEL Tiempo	VIENTO KMH	PRESION mb. red. a NM.	LLUVIA mm. 24 hrs.	TEMP.
400	CARACAS (Obs. Cagigal)	20.4	Nublado		SW 14	-	-	15.
401	MARACAY	22.0	Parc.Nubl.		Calma	1010.7	-	1
402	MARACAIBO	25.0	Nublado		WSW 12	1010.3	11.0	22
403	MAIQUETIA-LA GUAIRA	28.5	Nublado		SE 2	-	-	20
404	MATURIN	22.0	Cubierto	Lluvia	Calma	-	0.0	23
405	CIUDAD BOLIVAR	27.2	Nublado		E 5	1009.7	11.0	2
406	MERIDA							
407	CORO							
408	BARQUISIMETO							
409	SAN FERNANDO DE APURE	25.0	Parc.Nubl.		Calma	1007.5	-	22
410	SAN ANTONIO DEL TACHIRA	21.0	Nublado		Calma	-	-	19
411	STA. ELENA (Gran Sabana)							
412	GUIRIA	27.0	Nublado		NE 3	1012.2	8.0	25
413	TUMEREMO	22.0	Cubierto		Calma	1013.1	1.0	22
414	BARCELONA							

OBSERVACIONES A LAS 18 30 HLV. (2400 TMG) Fecha 24 de Octubre 19.50

Nº	ESTACION	TEMP. Cº	CIELO	ESTADO DEL Tiempo	VIENTO KmH.	PRESION mb red. a NM.	LLUVIA mm. 12 hrs.	TEMP.
400	CARACAS (Obs. Cagigal)							
401	MARACAY	26.4	Nublado		NE 3	1008.5		31.
402	MARACAIBO	29.1	Parc.Nubl.	Relámpagos	Calma	1007.3	-	30
403	MAIQUETIA - LA GUAIRA	28.6	Nublado		E 36	-	-	28
404	MATURIN	25.0	Despejado		Calma	-	-	33
405	CIUDAD BOLIVAR	25.0	Cubierto		Calma	1006.8	11.0	34
406	MERIDA							
407	CORO	28.8	Despejado		E 14	1008.6	-	36
408	BARQUISIMETO							
409	SAN FERNANDO DE APURE	27.6	Parc.Nubl.		Calma	1004.8	-	33
410	SAN ANTONIO DEL TACHIRA							
411	STA. ELENA (Gran Sabana)	22.4	Cubierto		Calma	914.1	-	29
412	GUIRIA	26.2	Nublado		N 14	1010.2	-	31
413	TUMEREMO	23.8	Cubierto	Relámpagos	Calma	1010.2	0.5	32
414	BARCELONA							

OBSERVACIONES A LAS 1330 HLV. (1800 TMG) Fecha 24 de octubre 19.5

Nº	ESTACION	TEMP. Cº	CIELO	ESTADO DEL Tiempo	VIENTO KMh.	PRESION mb. red. a MN.	Datos de la radio. Maracay.
400	CARACAS (Obs. Cagigal)	28.0	Parc. Nubl.		SW 29	-	
401	MARACAY	30.7	Parc.Nubl.		W 8	1009.9	
402	MARACAIBO	30.0	Parc.Nubl.		E 8	1008.7	
403	MAIQUETIA - LA GUAIRA	32.1	Parc.Nubl.		E 14	-	
404	MATURIN	32.0	Parc.Nubl.		NE 5	-	
405	CIUDAD BOLIVAR	32.0	Parc.Nubl.		W 8	1006.3	
406	MERIDA						
407	CORO						
408	BARQUISIMETO						
409	SAN FERNANDO DE APURE	31.8	Parc.Nubl.		Calma	1005.9	
410	SAN ANTONIO DEL TACHIRA						
411	STA. ELENA (Gran Sabana)	27.8	Nublado		S 33	913.3*	
412	GUIRIA						
413	TUMEREMO	21.6	Nublado		SE 3	1008.0	
414	BARCELONA						

*) PRESION AL NIVEL DE LA ESTACION.-

OBSERVACIONES AEROLOGICAS (SONDEOS CON GLOBOS PILOTOS)
VIENTOS EN ALTURA (ESCALA 360° Y NUDOS)

ESTACION	HORA TMG	300 m/s NM.	600 m/s NM.	900 m/s NM	1.200 m/s NM	1.500 m/s NM	1.800 m/s NM.	2.100 m/s NM.	2.400 m/s NM.	2.700 m/s NM.	3. m/s
MARACAY: 25-10-50	1200	-	270/01	310/02	360/04	310/07	360/05	06/07	20/07	110/16	8

ERIE A

ESTADOS UNIDOS DE VENEZUELA

SERVICIO DE METEOROLOGIA Y COMUNICACIONES DE LAS FUERZAS AEREAS

SECCION DE PREDICCION

1 Nº 119 BOLETIN METEOROLOGICO DEL Jueves 26 de Octubre A LAS 1300 HLV.

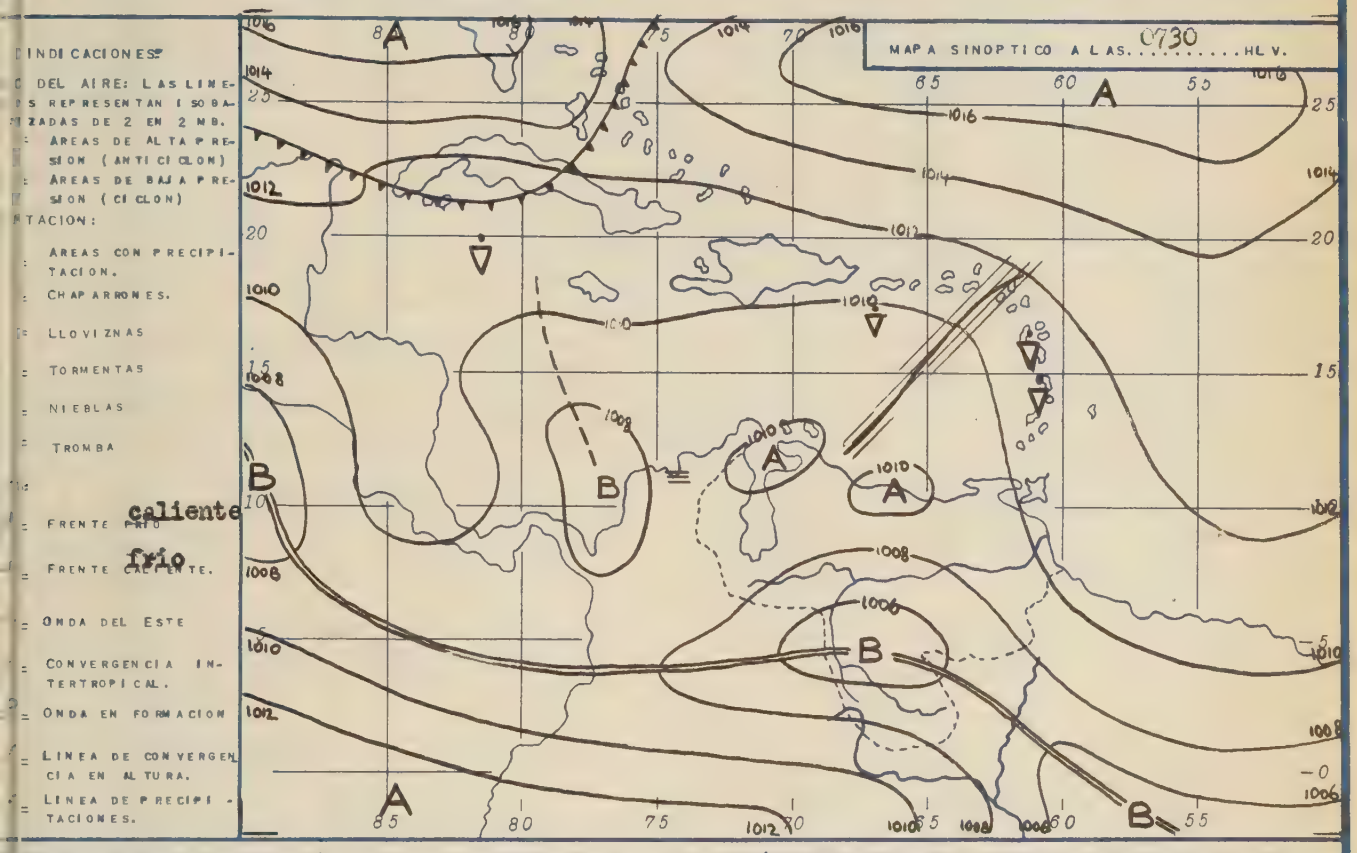

ACION GENERAL: Detrás de la Onda del Este que pasó la última noche las zonas Costales se ha mado una alta presión, disminuyendo la inestabilidad. Detrás del frente frío en Florida n el Golfo de México alcanzan por primera vez en esta Estación del año masas de aire de o en ártico continental estas regiones.

PO PROBABLE PARA EL Viernes 27 de Octubre 1.9...50 De 0000 a 2400 horas HLV.

ITORIO DE VENEZUELA:

DOS ORIENTALES: Nubosidad parcial en la madrugada y en las primeras horas de la mañana. ándose después. Nublado por la tarde. Cubierto en la Guayana. Tormentas aisladas en las s de obscurecer. Viento del E 10 kmh. Visiblidad más de 30 km. Temp. Mín. en las as bajas 19-21 C°, en la Guayana 15-17 C°. Temp.Máx. 32-34 C° y 29-31 C° respectivamente.

DOS CENTRALES: En la Costa y en las Cordilleras parcialmente nublado hasta mediodía. lado por la tarde. Probables tormentas aisladas al anochecer. Parcialmente nublado en la e. En los Llanos nublado durante todo el día. Chaparrones locales al atardecer. Viento jo y variable, a mediodía locales rachas ligeras. Visibilidad 20-30 km. Temp.Mín. 17-19 Temp.Máx. 30-32 C°.

DOS OCCIDENTALES: Parcialmente nublado en las horas tempranas y por la mañana. Nublándo por la tarde en Yaracuy, en los Andes y en Zulia. Tormentas aisladas al anochecer. Nubla durante el día en Barinas y Portuguesa. Viento flojo y variable, en la Costa de Falcón a tiodía del E 15-20 kmh. Visibilidad 20-30 km, en la Costa norte más de 30 km. Temp.Mín. en zonas bajas 20-22 C°, en los Andes 13-15 C°. Temp.Máx. 31-33 C° y 23-25C° respectivamen-

ES DE CARACAS:

4/8 CI en la madrugada. Locales nieblas bajas al amanecer. Durante el día 3-5/8 CU base 00m sNM con aisladas capas de AC y CI. Probable tormenta aislada al anochecer. 3-4/8 SC se 1600m sNM en la noche. Viento flojo y variable. Visibilidad 20 km. Temp.Mín. en el ntro de Caracas 16 C°, Máx. 27 C°.

ES DE ARAGUA:

si despejado en la madrugada y en las primeras horas de la mañana. Después de las 0900HLV rmación de 2-3/8 CU base 1600m sNM que aumentan por la tarde a 4-5/8 CU base 1600m sNM n 2-4/8 AC y CI. Posibilidad de un chaparrón tormentoso al obscurecer. 2-4/8 SC y CI en noche. Viento calma por la mañana, a mediodía locales rachas ligeras de varias direccio-s. Visibilidad 30 km. Temp.Mín. en Maracay 18C°, Temp.Máx. 31 C°.

ficación de la Predicción para Maracay el día 25 de Octubre 88% El Pronosticador A.W.Gol.

OBSERVACIONES A LAS 0730 HLV. (1200 TMG) Fecha 26 de Octubre 19..

Nº	ESTACION	TEMP. Cº	CIELO	ESTADO DEL TIEMPO	VIENTO KMH.	PRESION mb. red. a NM.	LLUVIA mm. 24 hrs.	TEMP.
400	CARACAS (Obs. Cagigal)	17.2	Parc.Nubl.		S 3	-	3.0	14.
401	MARACAY	21.8	Nublado		Calma	1010.7	0.0	18.
402	MARACAIBO	27.0	Parc.Nubl.		NE 3	1006.4	-	24
403	MAIQUETIA-LA GUAIRA	26.7	Parc.Nubl.		S 2	-	27.0	23
404	MATURIN							
405	CIUDAD BOLIVAR	27.0	Nublado		E 15	1009.1	-	22
406	MERIDA	15.2	Parc.Nubl.		Calma	835.8*	25.0	14
407	CORO	26.4	Casi Despej.		S 2	1011.0	-	21
408	BARQUISIMETO							
409	SAN FERNANDO DE APURE	25.0	Nublado		E 8	1007.5	-	23
410	SAN ANTONIO DEL TACHIRA	22.2	Nublado		Calma	-	-	20
411	STA. ELENA (Gran Sabana)							
412	GUIRIA	28.0	Nublado		E 8	1011.5	-	24
413	TUMEREMO	25.6	Cubierto		E 8	1011.9	-	21
414	BARCELONA							

OBSERVACIONES A LAS 1830 HLV. (2400 TMG) Fecha 25 de Octubre 19..

Nº	ESTACION	TEMP. Cº	CIELO	ESTADO DEL TIEMPO	VIENTO KmH.	PRESION mb red. a NM.	LLUVIA mm. 12 hrs.	TEMP.
400	CARACAS (Obs. Cagigal)							
401	MARACAY	24.3	Cubierto		E 3	1007.9	-	32
402	MARACAIBO	29.0	Nublado		N 3	1007.7	-	33
403	MAIQUETIA - LA GUAIRA	25.5	Nublado		S 3	-	27.0	31
404	MATURIN							
405	CIUDAD BOLIVAR	28.0	Nublado		N 5	1006.5	-	33
406	MERIDA	17.6	Cubierto		Calma	834.0*	-	23
407	CORO							
408	BARQUISIMETO							
409	SAN FERNANDO DE APURE	27.2	Despejado		Calma	1003.9	-	-
410	SAN ANTONIO DEL TACHIRA	25.5	Cubierto		Calma	-	-	32
411	STA. ELENA (Gran Sabana)							
412	GUIRIA	26.6	Cubierto		Calma	1010.3	-	30
413	TUMEREMO	26.2	Cubierto		E 2	1008.7	-	32
414	BARCILONA							

OBSERVACIONES A LAS 1330 HLV. (1800 TMG) Fecha 25 de Octubre 19..

Nº	ESTACION	TEMP. Cº	CIELO	ESTADO DEL TIEMPO	VIENTO Kmh.	PRESION mb. red. a MN.	Datos de la radiosonda Maracay.
400	CARACAS (Obs. Cagigal)	21.2	Cubierto		NW 40	-	
401	MARACAY	31.8	Nublado		W 7	1007.9	
402	MARACAIBO	32.4	Nublado		N 3	1007.7	
403	MAIQUETIA - LA GUAIRA						
404	MATURIN						
405	CIUDAD BOLIVAR						
406	MERIDA						
407	CORO	31.2	Parc.Nubl.		ENE 47	1009.0	
408	BARQUISIMETO	31.2	Nublado		E 2	939.8*	
409	SAN FERNANDO DE APURE	32.0	Parc.Nubl.		Calma	1004.4	
410	SAN ANTONIO DEL TACHIRA						
411	STA. ELENA (Gran Sabana)						
412	GUIRIA						
413	TUMEREMO						
414	BARCELONA						

* PRESION AL NIVEL DE LA ESTACION

OBSERVACIONES AEROLOGICAS (SONDEOS CON GLOBOS PILOTOS)
VIENTOS EN ALTURA (ESCALA 360° Y NUDOS)

ESTACION	HORA TMG	300 m s NM.	600 m. s NM.	900 m/s NM	1.200 m/s NM	1.500 m/s NM	1.800 m/s NM.	2.100 m/s NM.	2.400 m/s NM.	2.700 m. s NM.	3.0 m/s
MARACAY 26.10.50	1200	-	60/01	310/03	310/06	140/09	210/06	170/08	130/08	180/08	7

ZIE A

ESTADOS UNIDOS DE VENEZUELA

SERVICIO DE METEOROLOGIA Y COMUNICACIONES DE LAS FUERZAS AEREAS

SECCION DE PREDICCION

N° 1 N°. 120... BOLETIN METEOROLOGICO DEL Viernes 27 de Octubre ..... A LAS. 1300 .....HLV.

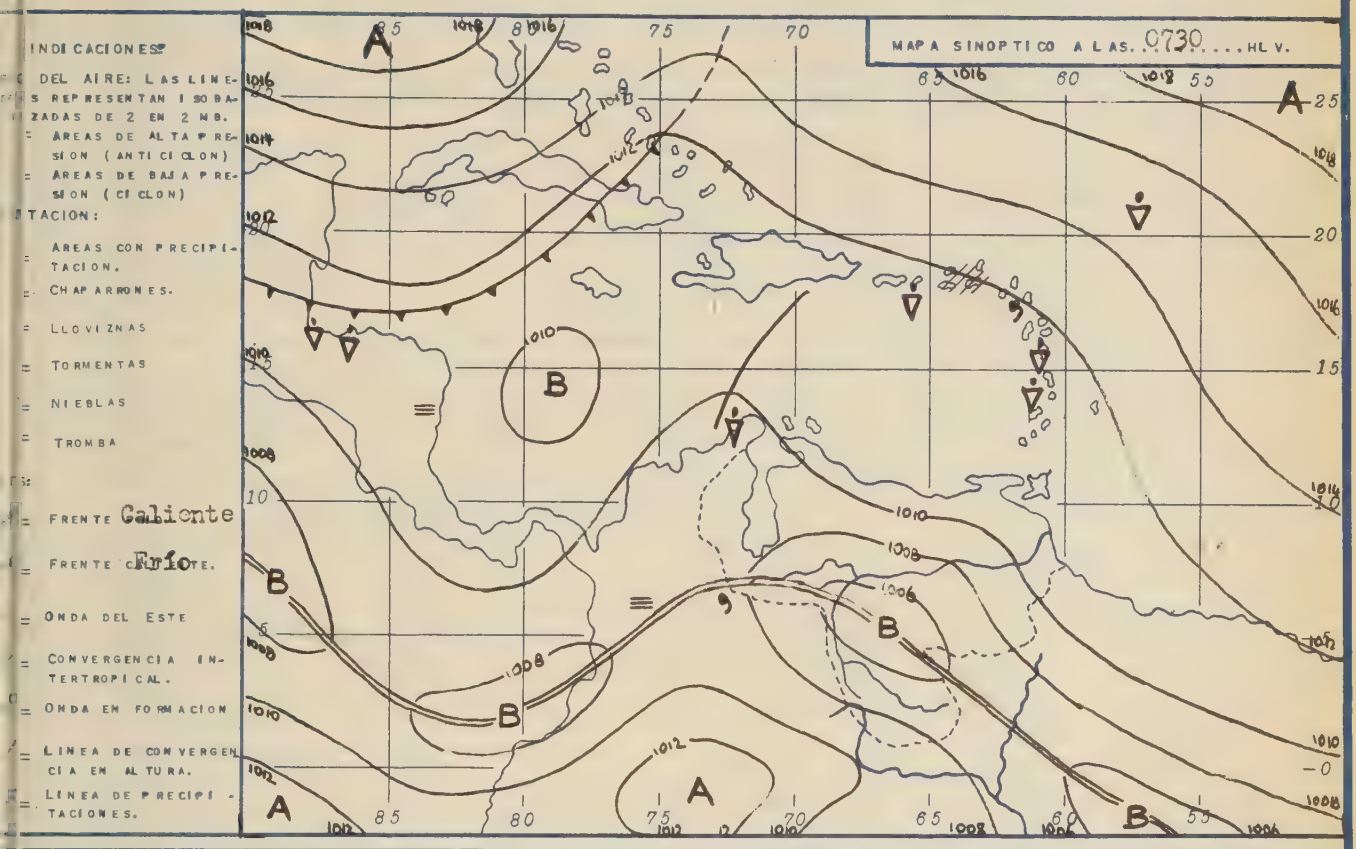

ACION GENERAL: Causado de la subida de la presión en las Guayanas, está formándose una dorsal anticiclónica en el E del país, lo que significa otra vez el cambio de la situación "E" en una situación "SE".

PO PROBABLE PARA EL Sábado 28 de Octubre ..... 1.9..50. De 0000 a 2400 horas HLV.

ITORIO DE VENEZUELA:

ADOS ORIENTALES.- Nubosidad parcial hasta mediodía, nublado por la tarde. Parcialmente nublado en la noche. Tormentas muy aisladas. Aereas despejadas alrededor del Golfo de Cariaco. Viento del E-SE 10 kmh. Visibilidad 30 km. Temp.min. en las Zonas bajas 19-21 C°, en la Guayana 16-17 C°. Temp.max. 32-34 C° y 30-31 C° respectivamente.

ADOS CENTRALES.- Casi despejado en la madrugada. Parcialmente nublado durante el día. Aereas nubladas por la tarde en las Cordilleras. Tormentas aisladas en las primeras horas de la noche. Viento flojo y variable. A mediodía locales rachas ligeras de varias direcciones. Visibilidad 30 km. Temp.min. 17-19 C°, temp.max. 31-33 C°.

ADOS OCCIDENTALES.- Nublado o cubierto en la parte S de los Andes y la de Zulia. Chaparrones tormentosos al anochecer. Nubosidad variable en la madrugada y por la mañana en las demás partes, nublado por la tarde con tormentas aisladas al anochecer. Parcialmente nublado en la noche. Viento flojo y variable, en la Costa a mediodía del SE 1[illegible]-1[illegible] kmh. Visibilidad 20 km en el S, más de 30 km en el N. Temp.min. en las Zonas Bajas [illegible]-[illegible] C°, en los Andes 13-15 C°. Temp. max. 32-34 C° y 22-24 C° respectivamente.

ES DE CARACAS:

Casi despejado en la madrugada. Locales nieblas bajas al amanecer que desaparecen a las 0800 HLV. Desarrollo de 2-3/8 CU base 1600 msNM por la mañana. 3-5/8 CU base 1600 msNM con 2-4/8 AC y CI por la tarde. Poca posibilidad de una tormenta aislada en las primeras horas de la noche. 3-4/8 SC base 1700 msNM en la noche. Viento flojo y variable. Visibilidad 25 km. Temp. min. en Caracas 16 C°, Temp.max. 27 C°.

ES DE ARAGUA:

Aisladas capas de nubes altas en las horas tempranas y en las primeras horas de la mañana. Después de las 0900 HLV formación de 1-3/8 CU base 1500 msNM. A mediodía y por la tarde 2-4/8 CU base 1600 msNM con 3-5/8 AC y CI. Probable tormenta aislada al oscurecer o en las primeras horas de la noche. Parcialmente nublado después. Viento calma por la mañana, a mediodía regular y variable. Visibilidad 30 km. Temp.min. en Maracay 18 C°, temp.max. 32 C°.

ificación de la Predicción para Maracay el día.....26 de Octubre...79% El Pronosticador...A.W. Gol.....

OBSERVACIONES A LAS 0730 HLV. (1200 TMG) Fecha 27 de Octubre 19

N°	ESTACION	TEMP. C°	CIELO	ESTADO DEL TIEMPO	VIENTO KMH.	PRESION mb. red. a NM.	LLUVIA mm. 24 hrs.	TEMP.
400	CARACAS (Obs. Cagigal)	19.5	Nublado		E 5	-	-	1[illegible]
401	MARACAY	22.3	Nublado		Calma	1010.3	-	19.8
402	MARACAIBO	25.7	Nublado		Calma	1009.9	-	24
403	MAIQUETIA-LA GUAIRA	26.7	Nublado		SE 7	-	1.0	20
404	MATURIN	25.0	Nublado		Calma	-	-	22
405	CIUDAD BOLIVAR	27.5	Parc.Nubl.		E 10	1009.0	0.4	24
406	MERIDA	16.0	Cubierto		E 16	836.2+	30.0	14
407	CORO	25.8	Nublado		Calma	1010.1	-	23
408	BARQUISIMETO							
409	SAN FERNANDO DE APURE	25.4	Despejado		N 5	1006.8	-	22
410	SAN ANTONIO DEL TACHIRA	22.2	Nublado		Calma	-	10.0	20
411	STA. ELENA (Gran Sabana)							
412	GUIRIA	26.7	Nublado		Calma	1011.5	-	23
413	TUMEREMO	25.5	Parc.Nubl.		E 7	1011.9	-	21
414	BARCELONA							

OBSERVACIONES A LAS 1830 HLV. (2400 TMG) Fecha 26 de Octubre 19 50

N°	ESTACION	TEMP. C°	CIELO	ESTADO DEL TIEMPO	VIENTO KMH.	PRESION mb red. a NM.	LLUVIA mm. 12 hrs.	TEMP.
400	CARACAS (Obs. Cagigal)							
401	MARACAY	26.0	Nublado	Relámpagos	NE 3	1007.6	-	32
402	MARACAIBO	29.0	Nublado		NNE 3	1007.5	-	32
403	MAIQUETIA - LA GUAIRA	26.1	Cubierto		E 8	-	1.0	28
404	MATURIN	28.0	Parc.Nubl.		Calma	-	-	33
405	CIUDAD BOLIVAR	30.0	Parc.Nubl.		ENE 3	1005.7	0.4	32
406	MERIDA	18.4	Cubierto	Relámpagos	Calma	834.8+	-	23
407	CORO	29.1	Nublado		E 3	1009.2	-	34
408	BARQUISIMETO							
409	SAN FERNANDO DE APURE	28.4	Parc.Nubl.		Calma	1004.0	-	32
410	SAN ANTONIO DEL TACHIRA	27.0	Cubierto	Relámpagos	Calma	-	-	31
411	STA. ELENA (Gran Sabana)							
412	GUIRIA	26.8	Cubierto		Calma	1009.4	-	31
413	TUMEREMO	25.4	Parc.Nubl.		Calma	1008.6	-	32
414	BARCELONA							

OBSERVACIONES A LAS 1330 HLV. (1800 TMG) Fecha 26 de octubre 19 5

N°	ESTACION	TEMP. C°	CIELO	ESTADO DEL TIEMPO	VIENTO Kmh.	PRESION mb red. a NM.	Datos de la radiosonda Maracay.
400	CARACAS (Obs. Cagigal)	22.8	Nublado		SW 18	-	
401	MARACAY	31.4	Parc.Nubl.		NNE 2	1008.3	
402	MARACAIBO	31.0	Nublado		ESE 3	1007.3	
403	MAIQUETIA - LA GUAIRA	30.1	Parc.Nubl.		NW 5	-	
404	MATURIN	32.0	Nublado		Calma	-	
405	CIUDAD BOLIVAR	29.2	Nublado	Llovizna	Calma	1005.8	
406	MERIDA	22.2	Nublado		N 23	835.8	
407	CORO	33.9	Nublado		NE 27	1008.8	
408	BARQUISIMETO	27.4	Nublado		ESE 10	939.8+	
409	SAN FERNANDO DE APURE	32.0	Nublado		Calma	1005.0	
410	SAN ANTONIO DEL TACHIRA	30.2	Nublado		N 14	-	
411	STA. ELENA (Gran Sabana)						
412	GUIRIA	30.0	Parc.Nubl.		E 2	1010.2	
413	TUMEREMO	31.0	Nublado		SE 8	1008.7	
414	BARCELONA						

OBSERVACIONES AEROLOGICAS (SONDEOS CON GLOBOS PILOTOS)
VIENTOS EN ALTURA (ESCALA 360° Y NUDOS)

ESTACION	HORA TMG	300 m/s NM.	600 m/s NM.	900 m/s NM	1.200 m/s NM	1.500 m/s NM	1.800 m/s NM.	2.100 m/s NM.	2.400 m/s NM.	2.700 m/s NM.	3.0 m/s
Maracay 27-10-50	1200	-	200/03	70/12	130/08	130/12	140/09	180/07	190/09	210/17	25

E . A

ESTADOS UNIDOS DE VENEZUELA

SERVICIO DE METEOROLOGIA Y COMUNICACIONES DE LAS FUERZAS AEREAS

SECCION DE PREDICCION

C 1 N°..121.. BOLETIN METEOROLOGICO DEL..Sábado 28 de Octubre..... A LAS.....1300.....HLV.

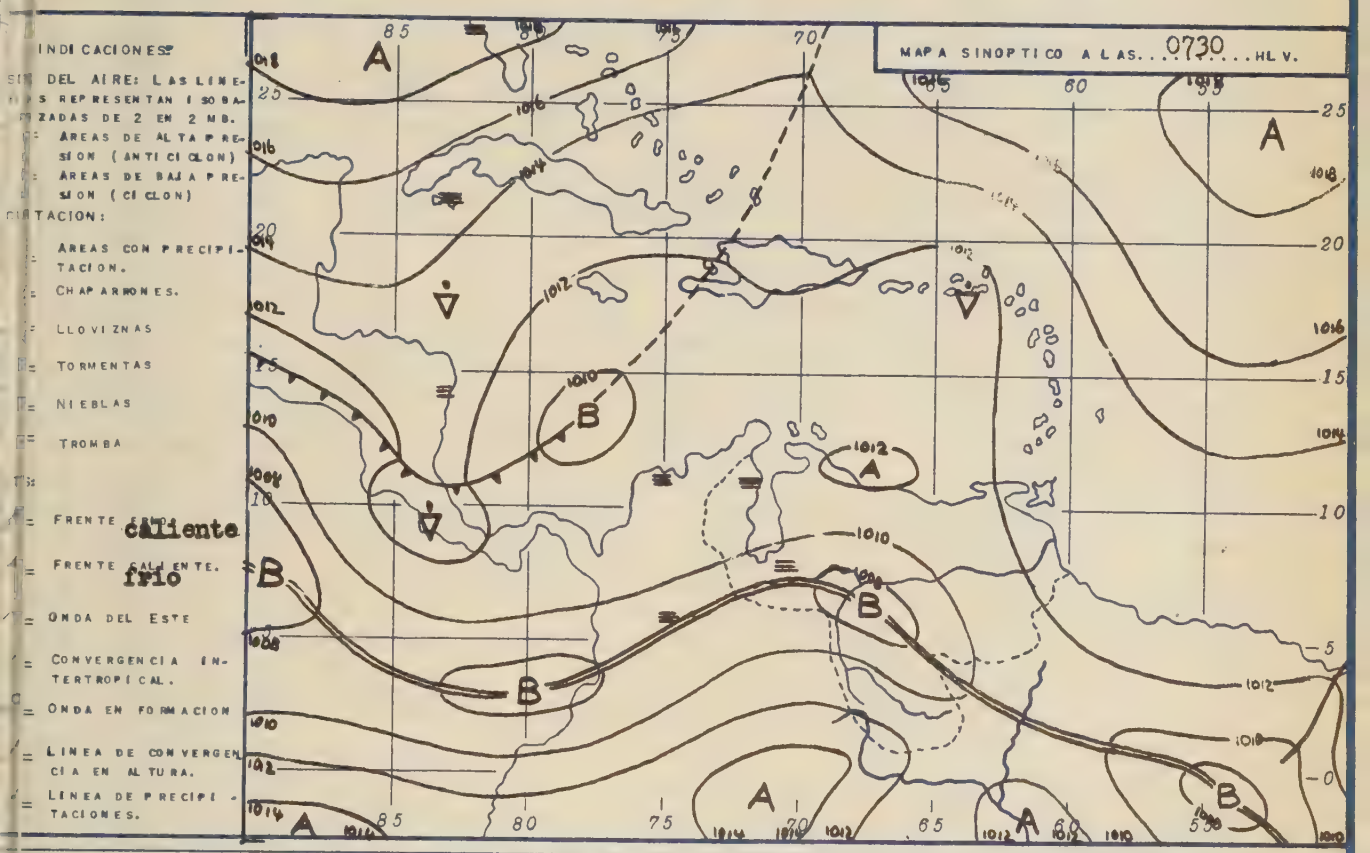

ACION GENERAL: Sigue la situación "SE" sobre gran parte del pais. Una nueva Onda del Este está anzando la Costa del Brasil.

PO PROBABLE PARA EL..Domingo 29 de Octubre.....1.9..50 De 0000 a 2400 horas HLV.

RITORIO DE VENEZUELA:

ADOS ORIENTALES: Nubosidad variable durante todo el día. Nublado o cubierto en Monagas y en alrededores del Golfo de Paria con tormentas aisladas. Viento del E-SE 10 kmh. Visibilidad 30 km. Temp.Mín. en las Zonas bajas 22-24 C°, en la Guayana 16-18 C°. Temp.Máx. 31-33 C° y 29 C° respectivamente.

ADOS CENTRALES: En la Costa y en las Cordilleras nublado durante el día. Chaparrones muy aados que pueden ocurrir entre las 1300-1500 HLV. En los Llanos cubierto en la madrugada, llonas parciales y matinales. Nublado du ante el día con chaparrones locales al atardecer. Vien flojo y variable. Visibilidad 15-25 km. Temp.Mín. 18-20 C°, Temp.Máx. 29-31 C°.

ADOS OCCIDENTALES: Cubierto durante el día en los Llanos, en los Andes y en Zulia. Locales viznas en la madrugada, lluvias parciales al atardecer. Nublado en Yaracuy y en Falcón, chaarones tormentosos y aislados en las horas de obscurecer. Viento calma en el Sur, flojo y vable en el Norte. Visibilidad 10-15 km en el Sur y el Zulia, Locales nieblas bajas al amane -. En el Norte 20-30 km. Temp.Mín. en las zonas bajas 20-22 C°, en los Andes 14-16 C°. Temp. 29-30 C° en el Sur, 30-32 C° en el Norte, 23-25 C° en los Andes.

ES DE CARACAS:

-6/8 SC base 1200m sNM en la madrugada y por la mañana. 3-5/8 CU base 1400m sNM con 5-6/8 AC CI a mediodía y por la tarde con probables chaparrones aislados entre las 1300-1500 HLV. Nuado en la noche. Viento flojo y variable. Visibilidad 15 km. Temp.Mín. en el Centro de Caras 17 C°, Temp.Máx 26 C°.

LES DE ARAGUA:

-3/8 SC base 1400m sNM con 3-5/8 AC y CI en la madrugada. Formación de 3-5/8 SC y CU con 4-6/8 C y CI en la mañana. 4-6/8 CU base 1500m sNM con 6-8/8 AC y CI por la tarde. Chaparrones aisados entre las 1400-1600 HLV. Nublado en la noche. Viento calma por la mañana, flojo y variale a mediodía. Visibilidad 15-20 km. Temp.Mín en Maracay 20 C°. Temp.Máx. 30 C°.

ificación de la Predicción para Maracay el día...27 de Octubre..79%.. El Pronosticador..A.W.Gol.

OBSERVACIONES A LAS 0730 HLV. (1200 TMG) Fecha 28 de Octubre 1.9.5

N°	ESTACION	TEMP. C°	CIELO	ESTADO DEL TIEMPO	VIENTO KMH	PRESION mb. red. a NM.	LLUVIA mm. 24 hrs.	TEMP.
400	CARACAS (Obs. Cagigal)							
401	MARACAY	20.5	Nublado		E 3	1011.7	-	17
402	MARACAIBO	25.0	Nublado		S 3	1010.9	-	23
403	MAIQUETIA-LA GUAIRA							
404	MATURIN	25.0	Cubierto		Calma	-	-	23
405	CIUDAD BOLIVAR	27.8	Nublado		E 8	1010.3	-	24
406	MERIDA	15.2	Cubierto		Calma	837.0*	9.0	15
407	CORO	25.1	Nublado		Calma	1012.2	1.0	23
408	BARQUISIMETO	22.2	Cubierto		W 3	942.8*	-	19
409	SAN FERNANDO DE APURE							
410	SAN ANTONIO DEL TACHIRA	21.2	Cubierto		Calma	-	18.0	20
411	STA. ELENA (Gran Sabana)							
412	GUIRIA	28.2	Cubierto		E 8	1012.7	-	26
413	TUMEREMO	25.9	Nublado		E 7	1013.1	-	20
414	BARCELONA							

OBSERVACIONES A LAS 1830 HLV. (2400 TMG) Fecha 27 de Octubre 1.9.50

N°	ESTACION	TEMP. C°	CIELO	ESTADO DEL TIEMPO	VIENTO KMH.	PRESION mb red. a NM.	LLUVIA mm. 12 hrs.	TEMP.
400	CARACAS (Obs. Cagigal)							
401	MARACAY	22.9	Parc. Nubl.		S 5	1009.0	-	32.
402	MARACAIBO	28.4	Nublado		N 3	1007.5	-	31
403	MAIQUETIA - LA GUAIRA							
404	MATURIN	28.0	Despejado		Calma	-	-	33
405	CIUDAD BOLIVAR	30.0	Parc. Nubl.		E 3	1005.8	-	33
406	MERIDA	17.8	Cubierto		Calma	834.0*	-	25
407	CORO	27.7	Cubierto	Relámpagos	ESE 3	1008.5	-	34
408	BARQUISIMETO							
409	SAN FERNANDO DE APURE	29.0	Cubierto		Calma	1004.1	-	33
410	SAN ANTONIO DEL TACHIRA	26.0	Cubierto		Calma	-	-	29
411	STA. ELENA (Gran Sabana)							
412	GUIRIA							
413	TUMEREMO	25.8	Parc. Nubl.	Relámpagos	Calma	1008.3	-	32
414	BARCELONA							

OBSERVACIONES A LAS 1330 HLV. (1800 TMG) Fecha 27 de Octubre 1.9.5

N°	ESTACION	TEMP. C°	CIELO	ESTADO DEL TIEMPO	VIENTO Kmh.	PRESION mb. red. a MN.	Datos de la radio Maracay.
400	CARACAS (Obs. Cagigal)	22.0	Cubierto		NW 36	-	
401	MARACAY	25.5	Cubierto		S 5	1009.0	
402	MARACAIBO	28.4	Nublado		E 3	1007.0	
403	MAIQUETIA - LA GUAIRA	29.0	Nublado		N 10	-	
404	MATURIN	31.0	Nublado		Calma	-	
405	CIUDAD BOLIVAR	31.0	Nublado		ENE 3	1005.7	
406	MERIDA	21.4	Nublado		WSW 3	833.0*	
407	CORO	33.4	Nublado		NE 14	1008.0	
408	BARQUISIMETO	28.2	Cubierto		SE 7	938.9*	
409	SAN FERNANDO DE APURE	32.0	Nublado		N 5	1003.6	
410	SAN ANTONIO DEL TACHIRA	27.0	Nublado		Calma	-	
411	STA. ELENA (Gran Sabana)						
412	GUIRIA	30.8	Parc. Nubl.		Calma	1008.4	
413	TUMEREMO	31.8	Nublado		SE 3	1008.6	
414	BARCELONA						

OBSERVACIONES AEROLOGICAS (SONDEOS CON GLOBOS PILOTOS) *) PRESION AL NIVE
VIENTOS EN ALTURA (ESCALA 360° Y NUDOS) LA ESTACION.-

ESTACION	HORA TMG	300 m/s NM.	600 m/s NM.	900 m/s NM	1.200 m/s NM	1.500 m/s NM	1.800 m/s NM.	2.100 m/s NM.	2.400 m/s NM.	2.700 m/s NM.	3. m/s
MARACAY 28-10-50	1200	-	30/02	290/04	250/07	20/13	320/09	10/19	160/08	210/19	1

IE A

ESTADOS UNIDOS DE VENEZUELA

SERVICIO DE METEOROLOGIA Y COMUNICACIONES DE LAS FUERZAS AEREAS

SECCION DE PREDICCION

I N°. 122.. BOLETIN METEOROLOGICO DEL Domingo 29 de octubre A LAS 1300 HLV.

INDICACIONES:

DEL AIRE: LAS LINEAS REPRESENTAN ISOBARAS DE 2 EN 2 MB.

= AREAS DE ALTA PRESION (ANTICICLON)

= AREAS DE BAJA PRESION (CICLON)

TACION:

= AREAS CON PRECIPITACION.

= CHAPARRONES.

= LLOVIZNAS

= TORMENTAS

= NIEBLAS

= TROMBA

= FRENTE caliente

= FRENTE frio

= ONDA DEL ESTE

= CONVERGENCIA INTERTROPICAL.

= ONDA EN FORMACION

= LINEA DE CONVERGENCIA EN ALTURA.

= LINEA DE PRECIPITACIONES.

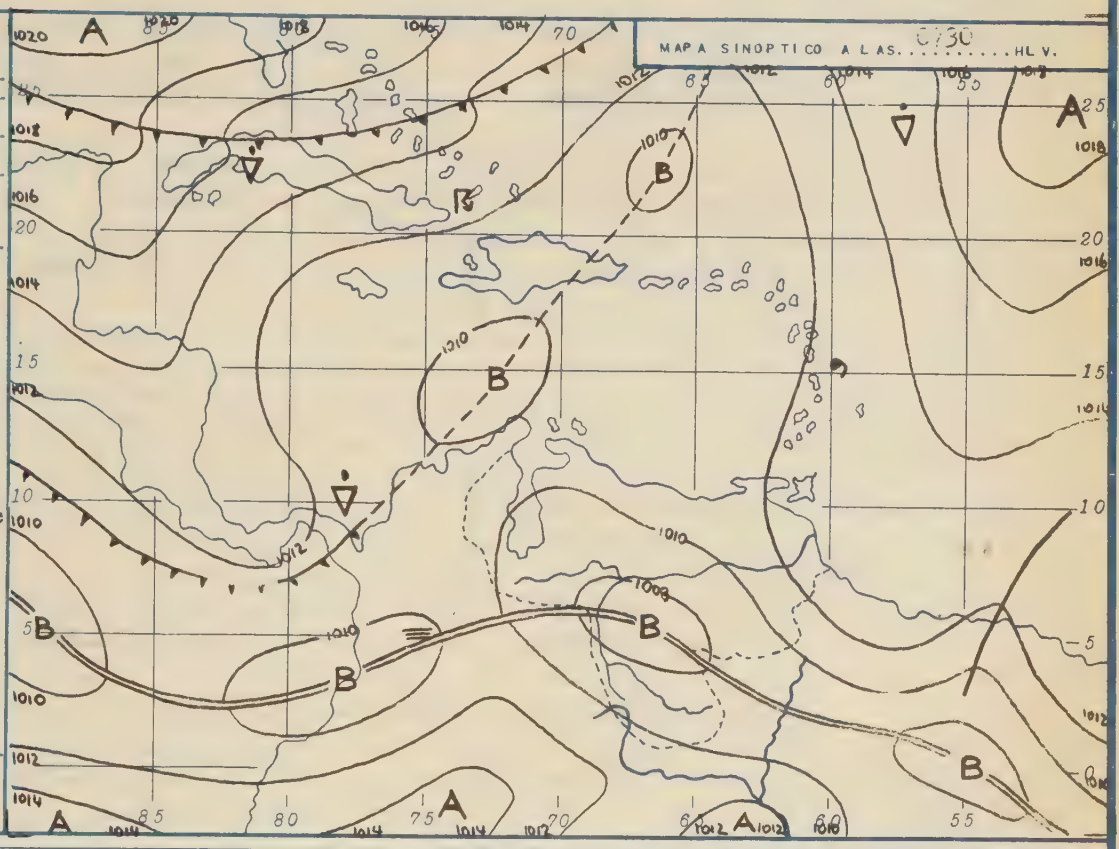

ACION GENERAL: Sigue la situación "SE" en las partes orientales y centrales del pais. Una nueva onda del Este está alcanzando la Guayana Holandesa. La convergencia en la altura, que los últimos dias se ha movido desde el Golfo de Mexico hacia el Mar Caribe, está afectándo las partes occidentales del pais.

PO PROBABLE PARA EL Lunes 30 de octubre 1.9...59 De 0000 a 2400 horas HLV.

ITORIO DE VENEZUELA:

ADOS ORIENTALES: Parcialmente nublado en todas las partes hasta mediodia. Nublado por la tarde. Tormentas muy aisladas al anochecer. Nubosidad parcial en la noche. Viento del E-SE 5-10 Kmh. Visibilidad 30 Km. Temp. Min. en las zonas bajas 19-21 C°, en la Guayana 14-16 C°. Temp. Max. 32-34 C° y 29-31 C° respectivamente.

ADOS CENTRALES: Nublado en la madrugada. Parcialmente nublado por la mañana. Nublado por la tarde y en las primeras horas de la noche. Aclarando después. Aislados chaparrones tormentosos entre las 16.00-20.00 HLV. Viento calma por la mañana, flojo y variable a mediodía. Visibilidad 20-25 Km. Temp. Min. 18-19 C°, Temp. max 30-31 C°.

ADOS OCCIDENTALES: Cubierto durante todo el día en las partes Sur de los Llanos, en Los Andes, en Zulia y en Lara. Lloviznas matinales, especialmente en Zulia y en los Andes. Chaparrones, mezclados con lluvias parciales a mediodía y por la tarde. Nublado en Maracay y en Falcón en la madrugada. Nublado o cubierto durante el día con chaparrones a mediodía. Viento calma en el SUR flojo y variable en el NORTE. Visibilidad 10-20 Km. Temp. Min. en las zonas bajas 20-22 C° en los Andes 14-16 C°. Temp. Max. 28-30 C° y 23-25 C° respectivamente.

ES DE CARACAS:

7/8 AC y CI en la madrugada. 1-3/8 CU base 1.400 m sNM por la mañana. 4-6/8 CU base 1.500 sNM con 3-5/8 AC y CI por la tarde y en las primeras horas de la noche. Probables chaparrones aislados entre las 17.00-20.00 HLV. 3-5/8 SC base 1.300 m sNM después. Viento flojo y variable. Visibilidad 15 Km. Temp. Min. en el Centro de Caracas 17° Temp. Max. 26 C°

ES DE ARAGUA:

3/8 SC base 1.600 m sNM con 3-5/8 AC y CI en la madrugada. Después de disminución de las nubes medias y altas, formación de 2-4/8 SC y CU base 1.500 m sNM. 3-5/8 CU base 1.400 m sNM por la tarde y al anochecer. Chaparrones aislados que ocurren especialmente entre las 16.00-19.00 HLV. 2-4/8 SC base 1.700 m sNM en la noche. Viento calma por la mañana, a mediodia flojo y variable. Visibilidad 20-25 Km. Temp. Min. en Maracay 19 C°, Temp. Max. 30 C°

de la Predicción para Maracay el día 28 de octubre 62... El Pronosticador A.W. Gol

OBSERVACIONES A LAS 0730 HLV. (1200 TMG) Fecha 27 de octubre 19.

N°	ESTACION	TEMP. C°	CIELO	ESTADO DEL TIEMPO	VIENTO KMH	PRESION mb. red. a NM.	LLUVIA mm. 24 hrs.	TEMP.
400	CARACAS (Obs. Cagigal)	19,8	Nublado		S 3	-	53,4	16,
401	MARACAY	22,5	Nublado		Calma	1011,9	22,8	18,
402	MARACAIBO	24,3	Cubierto		ESE 7	1011,2	-	23
403	MAIQUETIA-LA GUAIRA	27,8	Nublado		SW 2	-	3,0	20
404	MATURIN							
405	CIUDAD BOLIVAR	27,0	Nublado		NE 7	1009,6	-	23
406	MERIDA	15,6	Nublado		Calma	836,4*	17,0	15
407	CORO	26,7	Nublado		Calma	1012,2	2,0	22
408	BARQUISIMETO							
409	SAN FERNANDO DE APURE	25,4	Parc.nubl.		Calma	1008,1	-	22
410	SAN ANTONIO DEL TACHIRA	21,2	Cubierto		Calma	-	6,0	20
411	STA. ELENA (Gran Sabana)							
412	GUIRIA	28,6	Nublado		E 8	1012,6	-	26
413	TUMEREMO							
414	BARCELONA							

OBSERVACIONES A LAS 1830 HLV. (2400 TMG) Fecha 28 de octubre 1.9.50

N°	ESTACION	TEMP. C°	CIELO	ESTADO DEL TIEMPO	VIENTO KMH.	PRESION mb red. a NM.	LLUVIA mm. 12 hrs.	TEMP.
400	CARACAS (Obs. Cagigal)							
401	MARACAY	21,6	Cubierto		SW 5	1010,3	21,3	27,
402	MARACAIBO							
403	MAIQUETIA - LA GUAIRA							
404	MATURIN	27,0	Despejado		E 5	-	-	33
405	CIUDAD BOLIVAR	29,8	Nublado		NE 8	1006,5	-	32
406	MERIDA							
407	CORO	24,4	Cubierto	Llovizna	Calma	1008,6	2,0	33
408	BARQUISIMETO							
409	SAN FERNANDO DE APURE	25,0	Nublado		Calma	1005,6	-	33
410	SAN ANTONIO DEL TACHIRA							
411	STA. ELENA (Gran Sabana)							
412	GUIRIA	28,9	Nublado		E 14	1010,7	-	31
413	TUMEREMO							
414	BARCELONA							

OBSERVACIONES A LAS 1330 HLV. (1800 TMG) Fecha 28 de octubre 1.9.50

N°	ESTACION	TEMP. C°	CIELO	ESTADO DEL TIEMPO	VIENTO Kmh.	PRESION mb. red. a MN.	Datos de la radio: Maracay.
400	CARACAS (Obs. Cagigal)	23,0	Cubierto		NW 3		
401	MARACAY	25,6	Cubierto	Chaparrón	E 3	1010,5	
402	MARACAIBO	27,8	Cubierto		Calma	1008,9	
403	MAIQUETIA - LA GUAIRA						
404	MATURIN	32,0	Nublado		Calma	-	
405	CIUDAD BOLIVAR	30,5	Nublado		Calma	1006,6	
406	MERIDA	21,3	Nublado		WSW 14	833,8*	
407	CORO						
408	BARQUISIMETO						
409	SAN FERNANDO DE APURE	32,2	Cubierto		Calma	1005,1	
410	SAN ANTONIO DEL TACHIRA	29,4	Nublado		N 14	-	
411	STA. ELENA (Gran Sabana)						
412	GUIRIA	29,4	Nublado		NE 3	1011,1	
413	TUMEREMO	31,0	Cubierto		SW 10	1010,0	
414	BARCELONA						

OBSERVACIONES AEROLOGICAS (SONDEOS CON GLOBOS PILOTOS*) Presión al Nivel d Estaciá
VIENTOS EN ALTURA (ESCALA 360° Y NUDOS)

ESTACION	HORA TMG	300 m/s NM.	600 m/s NM.	900 m/s NM	1.200 m/s NM	1.500 m/s NM	1.800 m/s NM.	2.100 m/s NM.	2.400 m/s NM.	2.700 m.s NM.	3.0 m/s
Maracay 29-10-50	1200	-	80/02	110/02	270/03	300/09	300/07	310/08	40/06	360/10	

ZIE A

ESTADOS UNIDOS DE VENEZUELA

SERVICIO DE METEOROLOGIA Y COMUNICACIONES DE LAS FUERZAS AEREAS

SECCION DE PREDICCION

I N°..123.. BOLETIN METEOROLOGICO DEL. Lunes..30 de Octubre..... A LAS....1300.....HLV.

INDICACIONES

DEL AIRE: LAS LINEAS REPRESENTAN ISOBARAS DE 2 EN 2 MB.

= AREAS DE ALTA PRESION (ANTICICLON)

= AREAS DE BAJA PRESION (CICLON)

TACION:

= AREAS CON PRECIPITACION.

= CHAPARRONES.

= LLOVIZNAS

= TORMENTAS

= NIEBLAS

= TROMBA

TS:

= FRENTE FRIO

= FRENTE CALIENTE.

= ONDA DEL ESTE

= CONVERGENCIA INTERTROPICAL.

= ONDA EN FORMACION

= LINEA DE CONVERGENCIA EN ALTURA.

= LINEA DE PRECIPITACIONES.

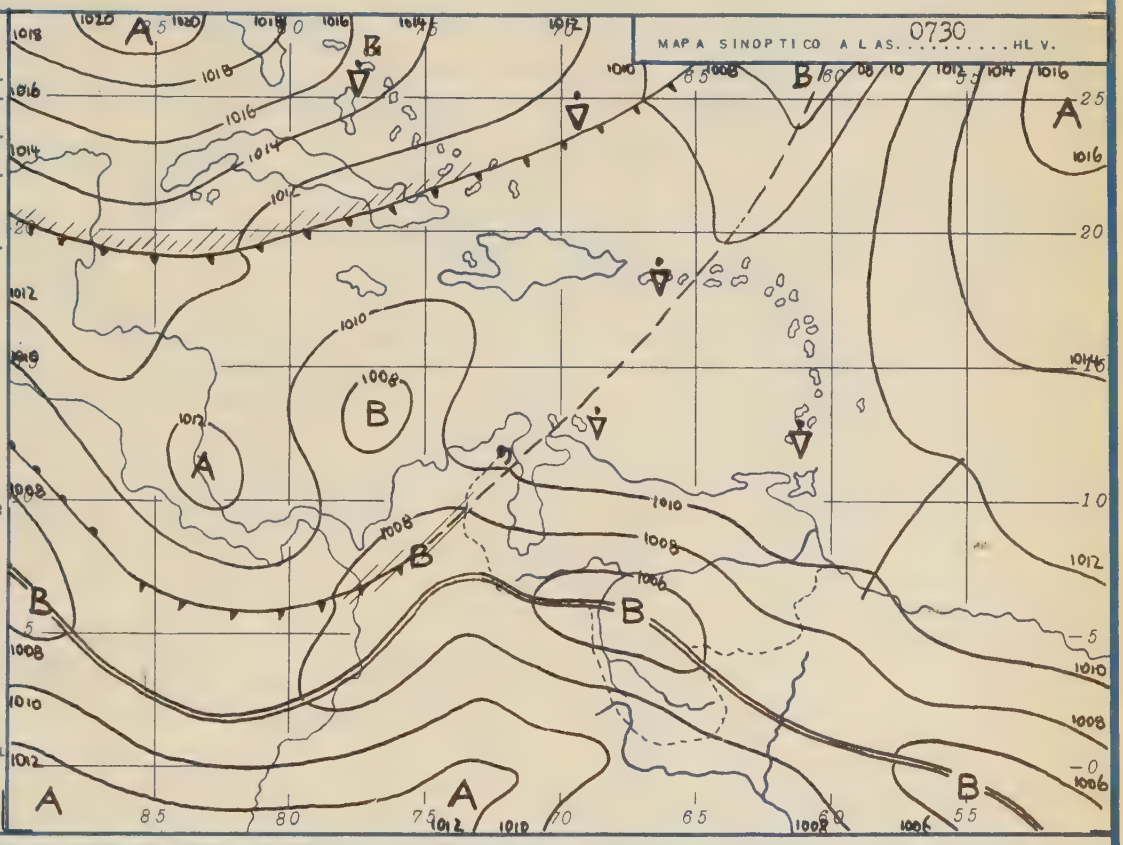

ACION GENERAL: La Onda del E, situada sobre la Guayana Inglesa está muy difusa, afectando amente las Zonas Costales del Oriente del país. La convergencia en la altura ha alcanzado partes Occidentales, afectando en el día 31 de Octubre en su alcance hacia el E las Zonas tales de los Estados Centrales. Se espera la formación de una profunda baja presión sobre Colombia.-

PO PROBABLE PARA EL Martes 31 de Octubre.....1.9.....50 De 0000 a 2400 horas HLV.

ITORIO DE VENEZUELA:

ESTADOS ORIENTALES.-Nublado o cubierto todo el día en el Delta Amacuro, en Monagas y Sucre. lviznas aisladas y matinales, chaparrones locales a mediodía. Parcialmente nublado en el ado Bolívar y en Anzoátegui, nublándose a mediodía. Nublado por la tarde con tormentas aisas al anochecer. Nubosidad parcial todo el día en la Costa de Anzoátegui. Viento en gene- del E 5 kmh. Visibilidad 20 km en el N, 30 km en el S. Temp.min. en las Zonas Bajas 21- C°, en la Guayana 16-18 C°. Temp.max. 30-32 C° y 29-31 C° respectivamente.

ADOS CENTRALES.- En las Zonas Costales de los Estados Carabobo, Aragua y en el Distrito eral nublado o cubierto durante todo el día. Parciales lloviznas matinales, lluvias loca- mezcladas con chaparrones al mediodía y por la tarde. En el S de dichos Estados, en Mi- da y en los Llanos parcialmente nublado en las horas tempranas, nublándose en el transso de la mañana. Nublado o cubierto por la tarde con chaparrones aislados. Viento flojo ariable. Visibilidad 15-20 km. en el N, 20-30 km en el S. Temp.min. 19-21 C°, Temp.max. 30 C°.

ADOS OCCIDENTALES.- Nublado o cubierto todo el día. Parciales lloviznas matinales, chapa- nes locales en el transcurso del día. Viento flojo y variable. Visibilidad 10-15 km en el 5-25 en el N. Nieblas bajas al amanecer en los Andes. Temp.min. en las Zonas Bajas 22-24 en los Andes 14-16 C°. Temp.max. 29-31 C° y 24-25 C° respectivamente.

LES DE CARACAS:

6/8 SC y CU base 1100-1200 msNM con 5-7/8 AC y CI durante el día. Parciales lloviznas ma- nales, lluvias intermitentes mezcladas con chaparrones entre las 1000-1500 HLV y entre las 00-2000 HLV. Viento flojo y variable. Visibilidad 10 km. Temp.min. en el Centro de Caracas C°, Temp.max. 24 C°.-

LES DE ARAGUA:

4/8 SC base 1400 msNM con 3-5/8 AC y CI en la madrugada, aumentando al amanecer a 3-5/8 y CU base 1300 msNM con 4-6/8 AC y CI, 4-6/8 SC y CU base 1300 msNM con 6-8/8 AC y CI rante el día. Casualmente base de los SC y los CU bajando a 800 msNM. Chaparrones locales tre las 1100-1400 HLV y 1600-1900 HLV. Viento flojo y variable. Visibilidad 10-15 km. Temp. n. en Maracay 20 C°, Temp.max. 27-28 C°.

ificación de la Predicción para Maracay el día 29 de Octubre 95% El Pronosticador A.W. goc.

OBSERVACIONES A LAS 0730 HLV., (1200 TMG) Fecha.....

Nº	ESTACION	TEMP. Cº	CIELO	ESTADO DEL TIEMPO	VIENTO KMH.	PRESION mb. red. a NM.	LLUVIA mm. 24 hrs.	TEMP. MIN
400	CARACAS (Obs. Cagigal)	18.2	Nublado		S ?	-	7.5	[illegible]
401	MARACAY	22.5	Nublado		Calma	101[illegible].2	0.0	[illegible]
402	MARACAIBO	25.6	Cubierto	Llovizna	NW 3	1010.2	-	[illegible]
403	MAIQUETIA-LA GUAIRA	27.7	Nublado		NE 2	-	3.0	25
404	MATURIN	25.0	Nublado		Calma	-	-	[illegible]
405	CIUDAD BOLIVAR	26.2	Parc.Nubl.		E 8	1009.5	-	[illegible]
406	MERIDA	17.0	Nublado		Calma	835.5*	2.0	15
407	CORO	27.9	Nublado		Calma	1011.0	-	23
408	BARQUISIMETO	21.8	Cubierto		Calma	942.0*	-	18
409	SAN FERNANDO DE APURE	25.2	Cubierto		Calma	1006.7	-	23
410	SAN ANTONIO DEL TACHIRA							
411	STA. ELENA (Gran Sabana)							
412	GUIRIA	27.4	Nublado		Calma	1011.6	-	43
413	TUMEREMO	23.6	Nublado		E 3	1011.5	-	20
414	BARCELONA							

OBSERVACIONES A LAS 1830 HLV. (2400 TMG) Fecha. 29 de Octubre 1.950

Nº	ESTACION	TEMP. Cº	CIELO	ESTADO DEL TIEMPO	VIENTO KmH.	PRESION mb red. a NM.	LLUVIA mm. 12 hrs.	TEMP. [illegible]
400	CARACAS (Obs. Cagigal)							
401	MARACAY	23.7	Cubierto		Calma	1009.3	0.0	30.7
402	MARACAIBO	28.8	Parc.Nubl.		NE 3	1007.6	-	30
403	MAIQUETIA - LA GUAIRA	25.4	Cubierto		SE 3	1009.8	3.0	31
404	MATURIN	26.0	Parc.Nubl.		NE 3	-	-	33
405	CIUDAD BOLIVAR	29.8	Parc.Nubl.		ENE 3	1006.0	-	32
406	MERIDA	17.6	Obstruido	Niebla	Calma	833.6*	-	24
407	CORO	27.0	Nublado	Relámpagos	E 7	1009.0	-	32
408	BARQUISIMETO							
409	SAN FERNANDO DE APURE	28.8	Parc.Nubl.		Calma	1003.5	-	33
410	SAN ANTONIO DEL TACHIRA	25.8	Cubierto		Calma	-	0.2	30
411	STA. ELENA (Gran Sabana)							
412	GUIRIA	27.4	Nublado		Calma	1010.3	-	31
413	TUMEREMO	24.6	Despejado		Calma	1009.0	-	32
414	BARCELONA							

OBSERVACIONES A LAS 1330 HLV. (1800 TMG) Fecha. 29 de octubre 1.950

Nº	ESTACION	TEMP. Cº	CIELO	ESTADO DEL TIEMPO	VIENTO Kmh.	PRESION mb red. a MN.	Datos de la radiosonda Maracay.
400	CARACAS (Obs. Cagigal)	23.2	Nublado		NW 18	-	
401	MARACAY	26.5	Cubierto	Llovizna	Calma	1009.9	
402	MARACAIBO	27.8	Cubierto		?	1008.2	
403	MAIQUETIA - LA GUAIRA	27.3	Nublado	Llovizna	NW 7	-	
404	MATURIN	32.0	Nublado		Calma	-	
405	CIUDAD BOLIVAR	30.0	Nublado		NE 5	1006.9	
406	MERIDA						
407	CORO	31.9	Nublado		ENE 8	1009.3	
408	BARQUISIMETO						
409	SAN FERNANDO DE APURE	32.2	Nublado		E 7	1005.1	
410	SAN ANTONIO DEL TACHIRA	29.2	Nublado		N 14	-	
411	STA. ELENA (Gran Sabana)						
412	GUIRIA	30.2	Nublado		E 3	1010.7	
413	TUMEREMO	30.5	Nublado		E 10	1009.6	
414	BARCELONA						

OBSERVACIONES AEROLOGICAS (SONDEOS CON GLOBOS PILOTOS)
VIENTOS EN ALTURA (ESCALA 360° Y NUDOS)

* Presión al nivel Estación

ESTACION	HORA TMG	300 m/s NM.	600 m/s NM.	900 m/s NM	1.200 m/s NM	1.500 m/s NM	1.800 m/s NM.	2.100 m/s NM.	2.400 m/s NM.	2.700 m/s NM.	3.00[illegible] m/s N[illegible]
Maracay 30-10-50	1200	-	100/02	110/03	100/08	90/13	130/04	130/08	130/10	130/10	110/[illegible]

E A

ESTADOS UNIDOS DE VENEZUELA

SERVICIO DE METEOROLOGIA Y COMUNICACIONES DE LAS FUERZAS AEREAS

SECCION DE PREDICCION

1 N°.124... BOLETIN METEOROLOGICO DEL. Martes 31 de Octubre ..... A LAS...1300....HLV.

NDICACIONES:

DEL AIRE: LAS LINEAS REPRESENTAN ISOBARAS DE 2 EN 2 MB.

AREAS DE ALTA PRESION (ANTICICLON)

AREAS DE BAJA PRESION (CICLON)

TACION:

AREAS CON PRECIPITACION.

CHAPARRONES.

LLOVIZNAS

TORMENTAS

NIEBLAS

TROMBA

E:

FRENTE Caliente

FRENTE Frío TE.

ONDA DEL ESTE

CONVERGENCIA INTERTROPICAL.

ONDA EN FORMACION

LINEA DE CONVERGENCIA EN ALTURA.

LINEA DE PRECIPITACIONES.

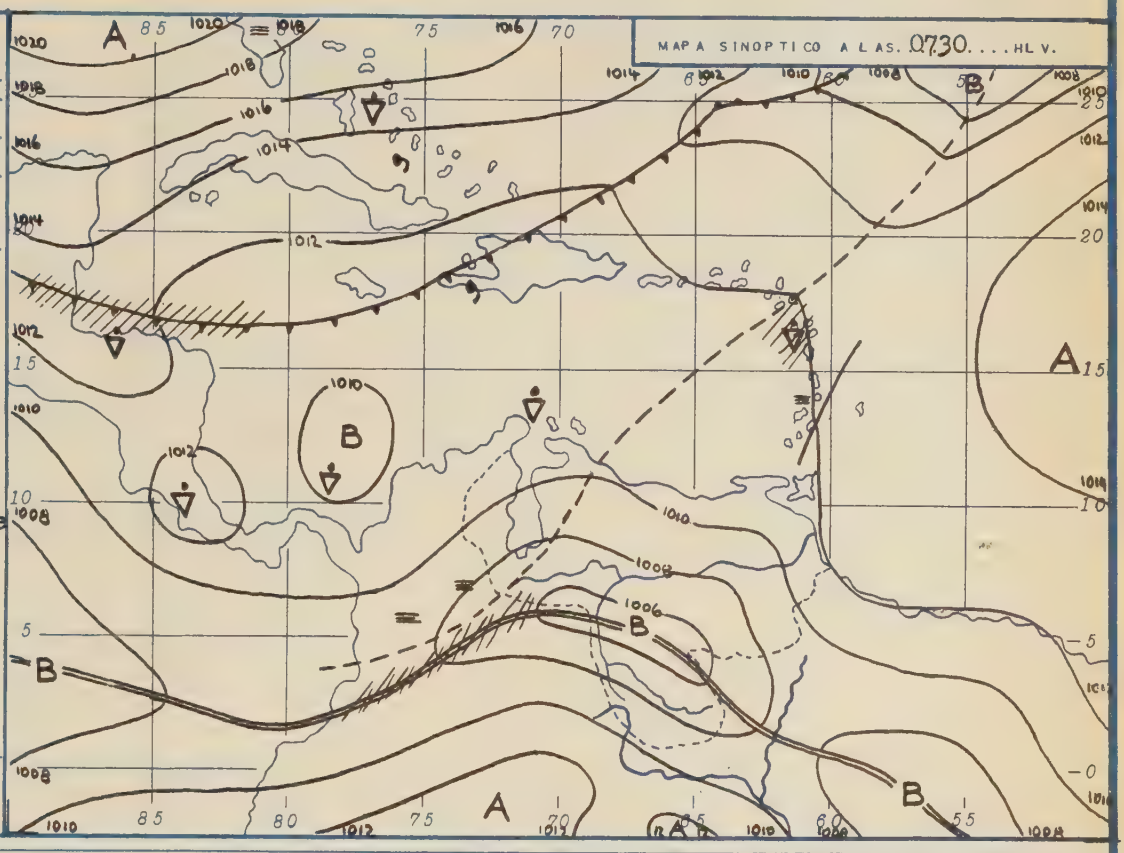

ACION GENERAL: La convergencia en la altura, situado sobre los Estados Occidentales, está avanzando lentamente hacia el E, disminuyendo en su intensidad. La Onda del E ha alcanzado las Islas Barbados, está borrándose.

PO PROBABLE PARA EL..Miércoles 1°.de.Noviembre.....1.9..50. De 0000 a 2400 horas HLV.

ITORIO DE VENEZUELA:

TADOS ORIENTALES: Nubosidad variable durante todo el día. Parcialmente nublado en la Costa y en la Guayana. Tormentas muy aisladas en las primeras horas de la noche. Viento del SE kmh en el Interior, del E-NE 5-10 kmh en la Costa. Visibilidad 30 km. Temp.mín en las nas bajas 20-22 C°, en la Guayana 15-16 C°. Temp.máx. 32-34 C° y 29-31 C° respectivamente.

TADOS CENTRALES: Nublado o cubierto todo el día en las Zonas Costales. Despejado o parcialte nublado por la mañana en el Interior. Nublado por la tarde. Chaparrones locales en la Cos al atardecer, en el Interior al anochecer. Viento calma, a mediodía flojo y variable. Visilidad 20-30 km. Temp.mín 18-20 C°, Temp.máx. 29-31 C° en la Costa, 32-34 C° en el Interior.

TADOS OCCIDENTALES: Nublado o cubierto todo el día. Lloviznas locales en la madrugada, escialmente en Zulia y en los Andes. Chaparrones aislados al atardecer, tormentas locales en noche cerca de la Costa. Viento calma o flojo y variable. Visibilidad 10-20 km en el S. -30 km en el N. Temp.mín en las zonas bajas 19-21 C°, en los Andes 14-16 C°. Temp.máx. 30- C° y 23-25 C° respectivamente.

ES DE CARACAS:

/8 SC base 1200m sNM con 4-6/8 AC y CI en la madrugada. 2-4/8 CU base 1400m sNM con 3-5/8 y CI en las primeras horas de la mañana. 4-6/8 SC y CU base 1400m sNM con 5-7/8 AC y CI ante el día. Probables chaparrones aislados que ocurren entre las 1200-1400 HLV. y entre 1700-1900 HLV. Nublado en la noche. Viento calma. Visibilidad 15 km. Temp.mín. en el cen ce Caracas 16 C°, Temp.máx. 25 C°.

ES DE ARAGUA:

/8 CI en la madrugada. 3-4/8 SC base 1500m sNM que se forman al amanecer. 3-5/8 CU base 0m sNM con 5-7/8 AC y CI por la mañana. 4-6/8 CU base 1500m sNM con 6-8/8 AC y CI por la de. Posibilidad de aislados chaparrones entre las 1600-1900 HLV. Nublado en la noche. Vien calma, a mediodía flojo y variable. Visibilidad 20-30 km. Temp.mín. en Maracay 18 C°, Temp. c. 31 C°.

ficación de la Predicción para Maracay el día...30.de.Octubre.97%... El Pronosticador..A.W.Gol.....

OBSERVACIONES A LAS 0730 HLV. (1200 TMG) Fecha 31 de Octubre 19..5

Nº	ESTACION	TEMP. C°	CIELO	ESTADO DEL Tiempo	VIENTO KMH	PRESION mb. red. a NM.	LLUVIA mm. 24 hrs.	TEMP.
400	CARACAS (Obs. Cagigal)	19.0	Nublado		S 3	-	?	1
401	MARACAY	22.2	Nublado		Calma	1010.9	0.5	1
402	MARACAIBO	26.3	Nublado		N 3	1010.4	-	2
403	MAIQUETIA-LA GUAIRA	27.7	Nublado		SW 3	-	-	2
404	MATURIN	25.0	Nublado		Calma	-	2.0	2
405	CIUDAD BOLIVAR	26.9	Parc. Nubl.		NNE 2	1009.5	-	2
406	MERIDA	16.2	Nublado		Calma	835.9*	1.0	1
407	CORO	26.3	Nublado		Calma	1010.8	-	2
408	BARQUISIMETO	22.0	Nublado		Calma	942.9*	-	1
409	SAN FERNANDO DE APURE	24.8	Despejado		Calma	1006.5	-	2
410	SAN ANTONIO DEL TACHIRA	22.8	Cubierto		Calma	-	0.2	2
411	STA. ELENA (Gran Sabana)							
412	GUIRIA	28.6	Parc.Nubl.		NE 3	1011.9	-	2
413	TUMEREMO	25.0	Cubierto		SE 20	1011.9	-	2
414	BARCELONA							

OBSERVACIONES A LAS 1830 HLV. (2400 TMG) Fecha 30 de Octubre 19..5

Nº	ESTACION	TEMP. C°	CIELO	ESTADO DEL Tiempo	VIENTO KMH.	PRESION mb red. a NM.	LLUVIA mm. 12 hrs.	TEMP.
400	CARACAS (Obs. Cagigal)					.	.	
401	MARACAY	25.6	Cubierto		Calma	1008.5	0.5	3
402	MARACAIBO	26.8	Parc.Nubl.		Calma	1006.9	-	2
403	MAIQUETIA - LA GUAIRA							
404	MATURIN	25.0	Parc.Nubl.		Calma	-	2.0	3
405	CIUDAD BOLIVAR	29.8	Nublado		Calma	1006.0	-	3
406	MERIDA	18.4	Cubierto		Calma	833.2*	-	2
407	CORO	28.2	Nublado		E 8	1007.8	+	3
408	BARQUISIMETO							
409	SAN FERNANDO DE APURE	27.2	Parc.Nubl.		Calma	1004.2	-	3
410	SAN ANTONIO DEL TACHIRA	20.2	Nublado		Calma	-	-	3
411	STA. ELENA (Gran Sabana)							
412	GUIRIA	28.6	Nublado		E 8	1010.1	-	3
413	TUMEREMO	25.0	Despejado		Calma	1009.1	-	3
414	BARCELONA							

OBSERVACIONES A LAS 1330 HLV. (1800 TMG) Fecha 30 de Octubre 19..5

Nº	ESTACION	TEMP. C°	CIELO	ESTADO DEL Tiempo	VIENTO KMH.	PRESION mb red. a NM.	Datos de la radiosonda Maracay.
400	CARACAS (Obs. Cagigal)	24.6	Nublado		SW 29	-	
401	MARACAY	31.5	Nublado		SW 3	1007.7	
402	MARACAIBO	27.7	Nublado		SSE 3	1007.8	
403	MAIQUETIA - LA GUAIRA	30.0	Cubierto		E 7	-	
404	MATURIN	32.0	Nublado		Calma	-	
405	CIUDAD BOLIVAR	31.0	Nublado		E 8	1005.6	
406	MERIDA	?	Cubierto		WSW 8	?	
407	CORO	33.4	Cubierto		NE 36	1008.0	
408	BARQUISIMETO	29.8	Nublado		E 10	939.2*	
409	SAN FERNANDO DE APURE	31.4	Cubierto		E 3	1003.8	
410	SAN ANTONIO DEL TACHIRA	27.0	Nublado		Calma	-	
411	STA. ELENA (Gran Sabana)						
412	GUIRIA	30.0	Nublado		E 8	1009.8	
413	TUMEREMO	31.5	Nublado		NE 3	1008.5	
414	BARCELONA						

OBSERVACIONES AEROLOGICAS (SONDEOS CON GLOBOS PILOTOS) *) Presión al Niv Estaci
VIENTOS EN ALTURA (ESCALA 360° Y NUDOS)

ESTACION	HORA TMG	300 m s NM.	600 m/s NM.	900 m/s NM	1.200 m/s NM	1.500 m/s NM	1.800 m/s NM.	2.100 m/s NM.	2.400 m/s NM.	2.700 m. s NM.	3.0 m/s
Maracay: 31-10-50	1200	-	50/02	90/02	110/08	100/07	100/05	100/05	100/10	90/09	

ZIE A

ESTADOS UNIDOS DE VENEZUELA

SERVICIO DE METEOROLOGIA Y COMUNICACIONES DE LAS FUERZAS AEREAS

SECCION DE PREDICCION

1 N°.125... BOLETIN METEOROLOGICO DEL. Miercoles 1°. de noviembre A LAS...1300....HLV.

INDICACIONES

DEL AIRE: LAS LINEAS REPRESENTAN ISOBARAS DE 2 EN 2 MB.
= AREAS DE ALTA PRESION (ANTICICLON)
= AREAS DE BAJA PRESION (CICLON)

TACION:
= AREAS CON PRECIPITACION.
= CHAPARRONES.
= LLOVIZNAS
= TORMENTAS
= NIEBLAS
= TROMBA

:
= FRENTE caliente
= FRENTE frio
= ONDA DEL ESTE
= CONVERGENCIA INTERTROPICAL.
= ONDA EN FORMACION
= LINEA DE CONVERGENCIA EN ALTURA.
= LINEA DE PRECIPITACIONES.

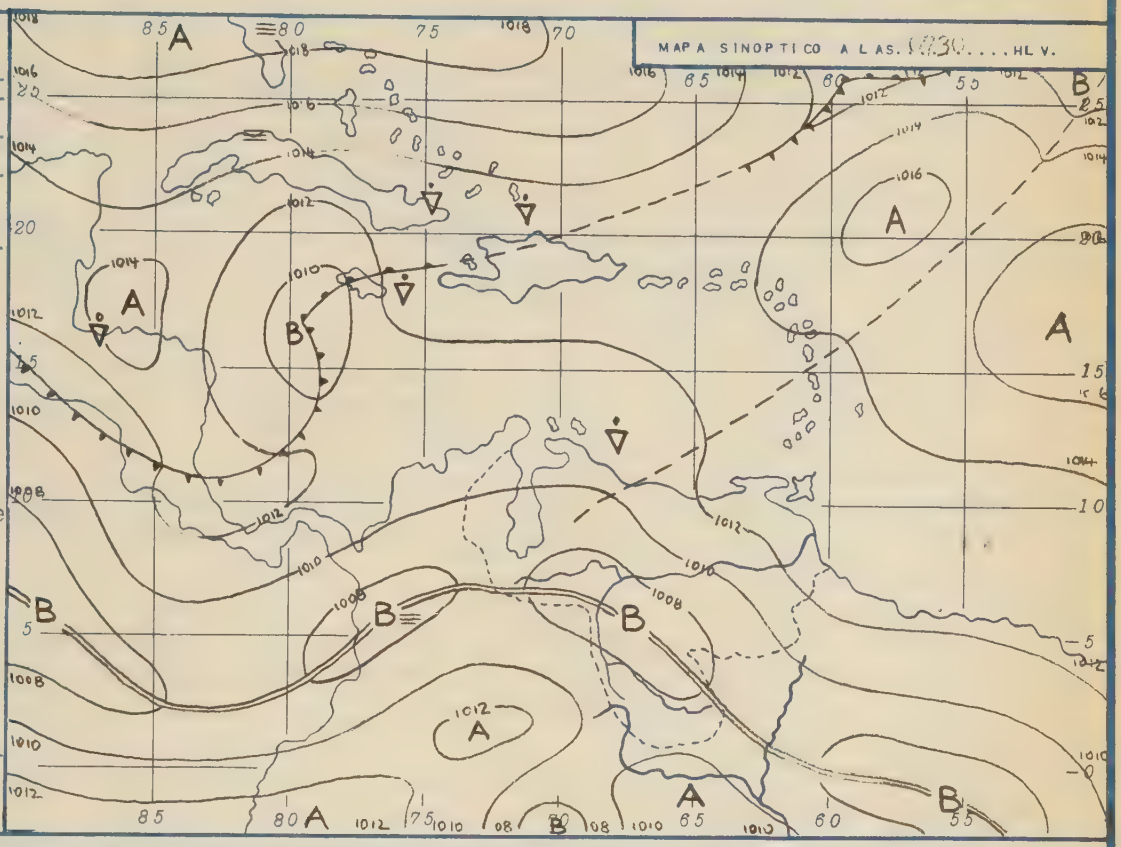

ACION GENERAL: A causa de la subida de la presión sobre el Atlantico, la convergencia en la ura esta borrandose. La situación "SE" sobre el país sigue los proximos días.

PO PROBABLE PARA EL Jueves 2 de noviembre.....1.9..50. De 0000 a 2400 horas HLV.

ITORIO DE VENEZUELA:

ADOS ORIENTALES: Nublado o cubierto durante todo el día en la Guayana, lloviznas aisladas la madrugada, tormentas locales en las primeras horas de la noche. Parcialmente nublado o el día, nublándose por la tarde, chaparrones aislados en los alrededores del Golfo de aria. Viento del E-SE 5-10 kmh. Visibilidad 30 km. Temp.Mín. en las zonas bajas 21-23 C°, la Guayana 16-18C°. Temp.Máx. 32-34 C° y 28-30 C° respectivamente.

ADOS CENTRALES: Nublado de nubes altas y medias en las primeras horas. Parcialmente nublado por la mañana. Nublado por la tarde y al anochecer. Aclarando en la noche. Chaparrones aislados, algunos de carácter tormentoso, que ocurren especialmente en las vertientes de la Cordilleras. Viento calma por la mañana, flojo y variable a mediodía con ligeras chas locales. Visibilidad más de 30 km. Temp.Mín. 17-19 C°, Temp.Máx. 32-35 C°.

ADOS OCCIDENTALES: Nublado durante todo el día en las partes Sur de los Andes y de Zulia nosidad variable en las demás partes, chaparrones aislados en la parte norte de los Andes, en Yaracuy. Viento calma, en la Costa a mediodía del E 20-30 kmh. Visibilidad 20-30 km. Temp.Mín. en las zonas bajas 21-23 C°, en los Andes 13-15 C°. Temp.Máx. 31-33 C° y 23-25 C° espectivamente.

ES DE CARACAS:

6/8 CI en la madrugada. Casi despejado en las primeras horas de la mañana. Después 1-3/8 base 1300 m sNM. Por la tarde 3-4/8 CU base 1600m sNM con 4-6/8 AC y CI. Aclarando en la che. Viento flojo y variable. Visibilidad 20 km. Temp.Mín. en Caracas 15 C°, Temp.Máx. 28C°.

ES DE ARAGUA:

3/8 CI en la madrugada y en las primeras horas de la mañana. Después de las 0900 HLV desarrollo de 2-3/8 CU base 1700m sNM. 3-5/8 CU base 1700m sNM con 2-4/8 AC y CI por la tarde. ibilidad de una tormenta aislada cerca de las montañas al anochecer. Parcialmente nublado en la noche. Viento flojo y variable. Visibilidad 30 km. Temp.Mín en Maracay 17 C° Temp. Máx. 33 C°.

ificación y resumen del mes de octubre 85,3%

rificación de la Predicción para Maracay el día..31 de octubre 54%.... El Pronosticador...A.W. Gol.....

OBSERVACIONES A LAS 0730 HLV. (1200 TMG) Fecha 1° de noviembre 19..

N°	ESTACION	TEMP. C°	CIELO	ESTADO DEL TIEMPO	VIENTO KMH	PRESION mb. red. a NM.	LLUVIA mm. 24 hrs.	TEMP.
400	CARACAS (Obs. Cagigal)	17.8	Nublado		S 3	-	-	1
401	MARACAY	21.8	Nublado		Calma	1011.6	-	20
402	MARACAIBO	27.2	Nublado		?	1010.0	-	25
403	MAIQUETIA-LA GUAIRA							
404	MATURIN							
405	CIUDAD BOLIVAR	27.0	Nublado		E 27	1011.0	0.2	24
406	MERIDA	16.6	Parc.Nubl.		Calma	836.7*	0.0	14
407	CORO	26.5	Nublado		Calma	1012.0	-	23
408	BARQUISIMETO	21.4	Cubierto		Calma	942.9*	-	18
409	SAN FERNANDO DE APURE							
410	SAN ANTONIO DEL TACHIRA	22.0	Nublado		Calma	-	-	19
411	STA. ELENA (Gran Sabana)	21.0	Cubierto	Lluvia	Calma	917.7*	2.0	17
412	GUIRIA	28.0	Nublado		Calma	1013.1	8.0	24
413	TUMEREMO	25.0	Cubierto		NE 8	1013.4	-	22
414	BARCELONA							

OBSERVACIONES A LAS 1830 HLV. (2400 TMG) Fecha 31 de Octubre 1.9.50

N°	ESTACION	TEMP. C°	CIELO	ESTADO DEL TIEMPO	VIENTO KMH.	PRESION mb. red. a NM.	LLUVIA mm. 12 hrs.	TEMP.
400	CARACAS (Obs. Cagigal)							
401	MARACAY	25.8	Nublado		SE 3	1008.9	-	33
402	MARACAIBO	29.0	Nublado		Calma	1007.8	-	33
403	MAIQUETIA - LA GUAIRA							
404	MATURIN	24.0	Despejado		Calma	-	11.0	30
405	CIUDAD BOLIVAR	27.2	Cubierto	Llovizna	E 14	1008.0	0,2	34
406	MERIDA	17.6	Obstruido	Niebla, lluvia	Calma	834.9*	0.0	24
407	CORO	27.4	Parc.Nubl.		ESE 14	1009.0	-	31
408	BARQUISIMETO							
409	SAN FERNANDO DE APURE	29.2	Parc.Nubl.		Calma	1004.7	-	34
410	SAN ANTONIO DEL TACHIRA	25.0	Nublado		Calma	-	-	31
411	STA. ELENA (Gran Sabana)	24.0	Nublado		Calma	913.7*	-	28
412	GUIRIA	25.0	Cubierto	Lluvia	NE 3	1011.0	8.0	31
413	TUMEREMO	25.8	Cubierto		NE 2	1008.7	-	32
414	BARCELONA							

OBSERVACIONES A LAS 1330 HLV. (1800 TMG) Fecha 31 de Octubre 1.9.50

N°	ESTACION	TEMP. C°	CIELO	ESTADO DEL TIEMPO	VIENTO KMH.	PRESION mb. red. a MN.	Datos de la radio Maracay.
400	CARACAS (Obs. Cagigal)	27.6	Parc.Nubl.		NW 25	-	
401	MARACAY	31.5	Nublado		W 5	1007.6	
402	MARACAIBO						
403	MAIQUETIA - LA GUAIRA	30.1	Nublado		NE 14	1009.1	
404	MATURIN	25.0	Nublado		Calma	-	
405	CIUDAD BOLIVAR	31.8	Nublado		E 5	1004.9	
406	MERIDA						
407	CORO						
408	BARQUISIMETO						
409	SAN FERNANDO DE APURE	32.6	Nublado		NE 16	1005.1	
410	SAN ANTONIO DEL TACHIRA						
411	STA. ELENA (Gran Sabana)	27.0	Nublado		SE 7	913.2*	
412	GUIRIA	27.8	Cubierto	Llovizna	NE 14	1009.7	
413	TUMEREMO	31.2	Cubierto		NE 5	1007.8	
414	BARCELONA						

OBSERVACIONES AEROLOGICAS (SONDEOS CON GLOBOS PILOTOS) *) PRESION AL NIVE LA ESTACION.
VIENTOS EN ALTURA (ESCALA 360° Y NUDOS)

ESTACION	HORA TMG	300 m/s NM.	600 m/s NM.	900 m/s NM	1.200 m/s NM	1.500 m/s NM	1.800 m/s NM.	2.100 m/s NM.	2.400 m/s NM.	2.700 m/s NM.	3.0 m/s
MARACAY 1.11.50	1200	-	190/02	270/02	290/09	290/09					

SIE A

ESTADOS UNIDOS DE VENEZUELA

SERVICIO DE METEOROLOGIA Y COMUNICACIONES DE LAS FUERZAS AEREAS

SECCION DE PREDICCION

1 N°.126... BOLETIN METEOROLOGICO DEL Jueves 2 de noviembre..... A LAS...1300....HL V.

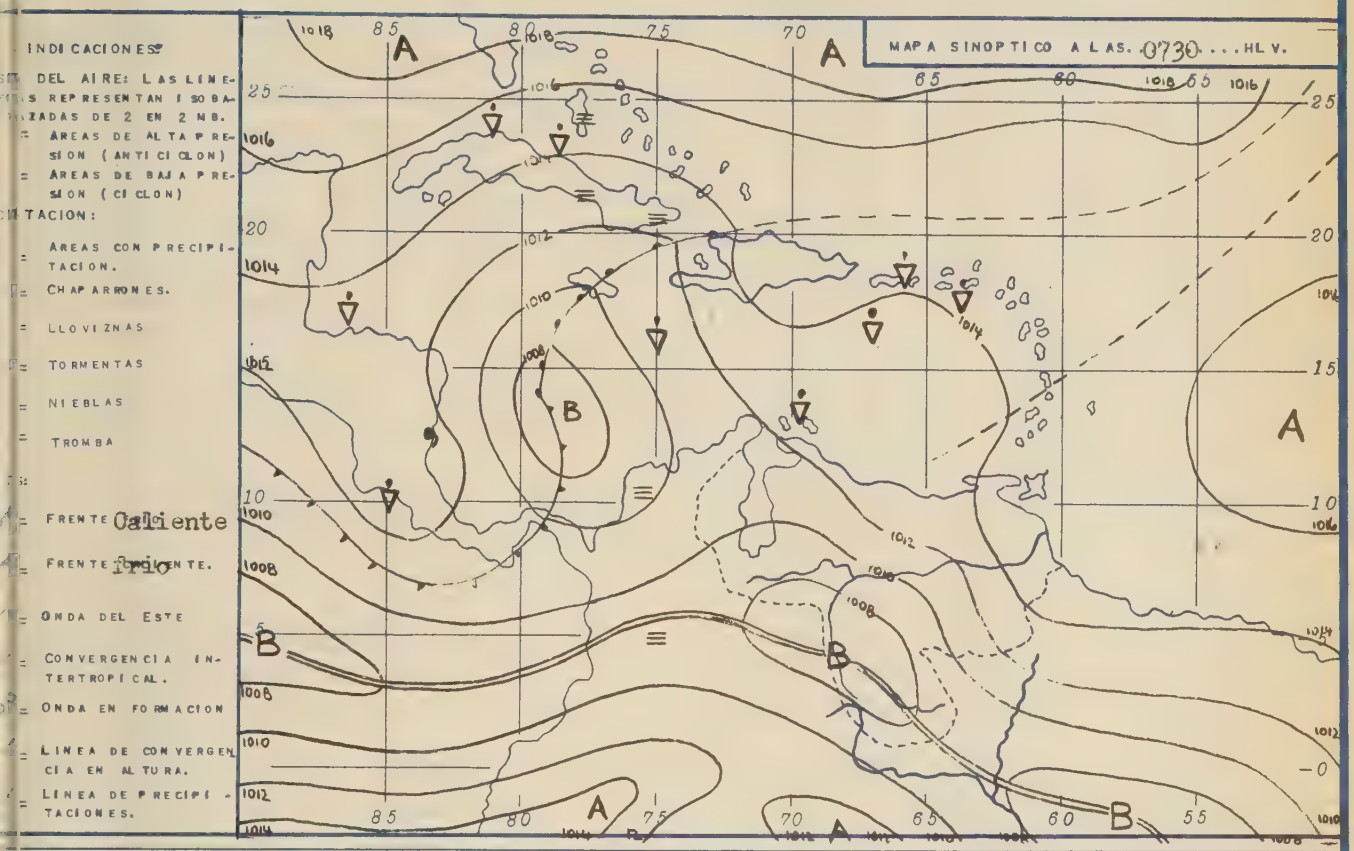

ACION GENERAL: Sigue la situación "SE" sobre el país.

PO PROBABLE PARA EL Viernes 3 de noviembre.....1.9..50. De 0000 a 2400 horas HL V.

RITORIO DE VENEZUELA:

ADOS ORIENTALES: Casi despejado en la madrugada. Parcialmente nublado durante el día. A- s nubladas en las horas de anochecer y en las primeras horas de la noche con tormentas muy adas. Parcialmente nublado después. Viento del E-SE 10 kmh. Visibilidad más de 30 km. - o.Mín. en las Zonas bajas 23-24 C°, en la Guayana 15-17 C°. Temp.Máx. 33-35 C° y 29-31 C° pectivamente.

ADOS CENTRALES: Nubosidad parcial durante todo el día. Areas nubladas por la tarde y al checer en las Cordilleras. Tormentas muy aisladas en las montañas en las primeras horas a noche. Parcialmente nublado después. Viento calma, a mediodía rachas ligeras y loca- s de varias direcciones. Visibilidad 30 km. Temp.mín. 17-18 C°, Temp.Máx. 32-34 C°.

ADOS OCCIDENTALES: Nublado o cubierto todo el día, lloviznas aisladas en la madrugada en parte Sur de los Andes y la del Zulia. Chaparrones locales al atardecer. En Yaracuy, Fal , Portugesa y Barinas parcialmente nublado hasta mediodía, nublado por la tarde. Tormen- aisladas al atardecer en Portuguesa y Barinas, en las primeras horas de la noche en Yara y y en la Costa de Falcón. Viento calma en el Sur, del E-SE 5-10 kmh. en el norte, del 0-30 kmh en la Costa de Falcón. Visibilidad 20 km en el Sur, más de 30 km en el Norte. o.Mín. en las zonas bajas 21-23 C°, en los Andes 13 15 C°. Temp.Máx. 33-35 C° y 24-26 C° pectivamente.

ES DE CARACAS:

despejado en la madrugada. Locales neblinas matinales en los Valles. 2-3/8 CU base 1600 NM. Por la mañana. 3-5/8 CU base 1700m sNM con 1-3/8 CI por la tarde. Posibilidad de una menta aislada al anochecer. 3-4/8 CU base 1800m sNM en la noche. Viento del SE 5-10 kmh. ibilidad 25 km. Temp.Mín.15 C°, Temp.Máx. 28 C°.

ES DE ARAGUA:

/8 CI en las primeras horas. Desarrollo de 1-3/8 CU base 1700m sNM en la mañana. 2-4/8CU e 1700m sNM con 3-5/8 AC y CI por la tarde y al anochecer. Probable tormenta aislada en primeras horas de la noche . Aclarando después. Viento calma por la mañana, a mediodía por la tarde del SE-S 10-15 kmh con locales rachas ligeras. Visibilidad más de 30 km. Temp. ,en Maracay 18C°, Temp.Máx. 33 C°.

rificación de la Predicción para Maracay el día..1°..de..noviembre..90%.. El Pronosticador. A.W.gol,.....

OBSERVACIONES A LAS 0730 HLV. (1200 TMG) Fecha 2 de noviembre 1950

N°	ESTACION	TEMP. C°	CIELO	ESTADO DEL TIEMPO	VIENTO KMH	PRESION mb. red. a NM.	LLUVIA mm. 24 hrs.	TEMP.
400	CARACAS (Obs. Cagigal)	21.8	Casi desp.		E 3	-	?	16.2
401	MARACAY	23.6	Nublado		Calma	1012.3	-	19.1
402	MARACAIBO	24.6	Cubierto		Calma	1010.9	5.0	23
403	MAIQUETIA-LA GUAIRA	26.0	Parc.Nubl.		Calma	-	-	20
404	MATURIN	26.0	Cubierto		E 3	-	-	23
405	CIUDAD BOLIVAR	27.0	Nublado		E 14	1011.7	1.0	23
406	MERIDA	16.2	Cubierto		Calma	837.0*	-	14
407	CORO	28.6	Nublado		E 18	1012.2	-	25
408	BARQUISIMETO	22.4	Cubierto		E 5	943.8*	-	19
409	SAN FERNANDO DE APURE	27.0	Parc.Nubl.		N 10	1008.8	-	23
410	SAN ANTONIO DEL TACHIRA	22.2	Nublado		Calma	-	-	20
411	STA. ELENA (Gran Sabana)	20.4	Parc.Nubl.		E 3	917.8*	-	15
412	GUIRIA	28.1	Nublado		E 14	1014.4	-	27
413	TUMEREMO	24.0	Nublado		E 3	1014.5	1.0	20
414	BARCELONA							

OBSERVACIONES A LAS 1830 HLV. (2400 TMG) Fecha 1° de noviembre 1950

N°	ESTACION	TEMP. C°	CIELO	ESTADO DEL TIEMPO	VIENTO KmH.	PRESION mb. red. a NM.	LLUVIA mm. 12 hrs.	TEMP.
400	CARACAS (Obs. Cagigal)							
401	MARACAY	24.4	Nublado		Calma	1010.1	-	33.0
402	MARACAIBO	28.7	Nublado		NE 3	1009.0	1.0	33
403	MAIQUETIA - LA GUAIRA	28.2	Cubierto		W 3	-	-	28
404	MATURIN	27.0	Nublado		NE 3	-	-	32
405	CIUDAD BOLIVAR	30.3	Nublado		E 7	1007.5	-	33
406	MERIDA	18.6	Cubierto		Calma	834.6*	-	24
407	CORO	28.1	Parc.Nubl.		ESE 10	1009.8	-	35
408	BARQUISIMETO							
409	SAN FERNANDO DE APURE	29.0	Parc.Nubl.	Relámpagos	Calma	1005.1	-	34
410	SAN ANTONIO DEL TACHIRA	26.8	Nublado		Calma	-	-	32
411	STA. ELENA (Gran Sabana)	23.2	Nublado	Relámpagos	Calma	915.2*	-	29
412	GUIRIA							
413	TUMEREMO	24.0	Cubierto	Relámpagos	NE 3	1011.2	1.0	32
414	BARCELONA							

OBSERVACIONES A LAS 1330 HLV. (1800 TMG) Fecha 1° de noviembre 1950

N°	ESTACION	TEMP. C°	CIELO	ESTADO DEL TIEMPO	VIENTO Kmh.	PRESION mb. red. a MN.	Datos de la radio Maracay.
400	CARACAS (Obs. Cagigal)	24.4	Nublado		SE 14		
401	MARACAY	31.3	Cubierto		S 2	1009.5	
402	MARACAIBO	21.9	Nublado	Chaparron	S 3	1008.6	
403	MAIQUETIA - LA GUAIRA	29.9	Nublado		NNE 5	1010.3	
404	MATURIN	32.0	Nublado		NE 5	-	
405	CIUDAD BOLIVAR	31.0	Nublado		ENE 14	1007.4	
406	MERIDA	22.8	Nublado		Calma	835.0*	
407	CORO	29.2	Nublado		E 18	1009.4	
408	BARQUISIMETO						
409	SAN FERNANDO DE APURE	32.6	Nublado		E 5	1005.6	
410	SAN ANTONIO DEL TACHIRA	31.0	Parc.Nubl.		N 14	-	
411	STA. ELENA (Gran Sabana)	26.6	Nublado		?	914.6*	
412	GUIRIA	30.6	Nublado		E 8	1011.7	
413	TUMEREMO	26.0	Nublado		SE 3	1010.9	
414	BARCELONA						

OBSERVACIONES AEROLOGICAS (SONDEOS CON GLOBOS PILOTOS) *) PRESION AL NIVEL DE LA ESTACION.-
VIENTOS EN ALTURA (ESCALA 360° Y NUDOS)

ESTACION	HORA TMG	300 m/s NM.	600 m/s NM.	900 m/s NM	1.200 m/s NM	1.500 m/s NM	1.800 m/s NM.	2.100 m/s NM.	2.400 m/s NM.	2.700 m/s NM.	3 m/s
MARACAY: 2.11.50	1200	-	360/02	120/07	100/13	110/14					

E A

ESTADOS UNIDOS DE VENEZUELA

SERVICIO DE METEOROLOGIA Y COMUNICACIONES DE LAS FUERZAS AEREAS

SECCION DE PREDICCION

1 N° 127... BOLETIN METEOROLOGICO DEL Viernes 3 de Noviembre.... A LAS 1300 ....HLV.

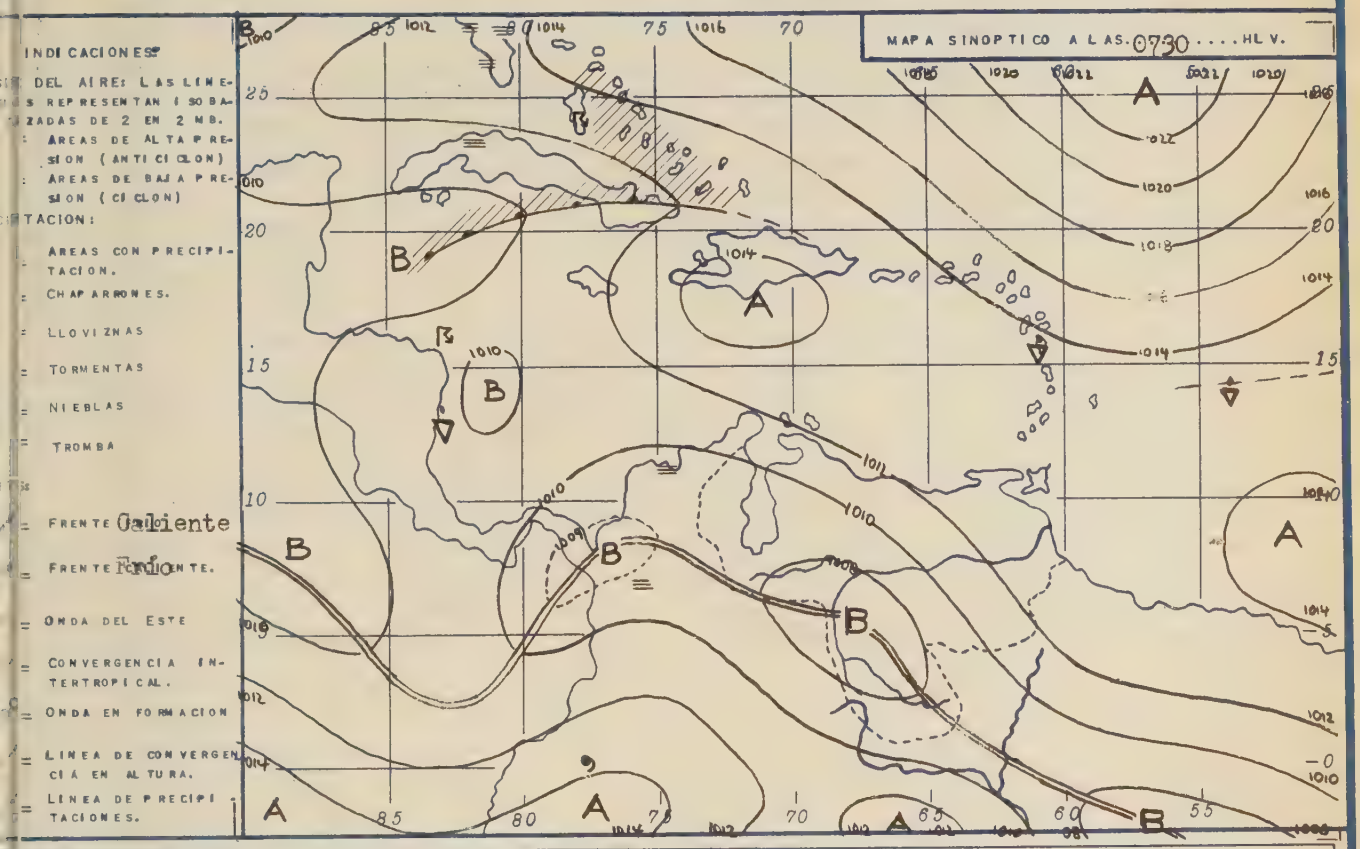

ACION GENERAL: Sigue la situación "SE" sobre el país. El anticilón de las Bermudas está diéndose hacia el S, refonzándose todavía.

PO PROBABLE PARA EL Sábado 4 de Noviembre.....1.950.. De 0000 a 2400 horas HLV.

ITORIO DE VENEZUELA:

ADOS ORIENTALES.- Poca nubosidad en la madrugada y por la mañana. Parcialmente nublado la tarde. Casi despejado en la noche. Viento del E-SE 10-15 Kmh. Visibilidad más de km. Locales neblinas en la Guayana. Temp. min. en las Zonas Bajas 22-24 C°, en la Guayalo C°. Temp.max. 33-35 C° y 30-32 C° respectivamente.

ADOS CENTRALES.- En la Costa y en las Cordilleras despejado en la madrugada. Poca nubosi por la mañana. Parcialmente nublado por la tarde. Aclarando en la noche. En los Llanos cialmente nublado hasta mediodía, nublado por la tarde y al anochecer con probables chaparnes locales. Parcialmente nublado en la noche. Viento en general del SE-E 5-10 kmh, a mediodía reforzándose, locales rachas ligeras. Visibilidad 30 km. Locales neblinas en los Vals de las Cordilleras. Temp.min. 16-18 C°, Temp.max. 33-35 C°.

ADOS OCCIDENTALES.- Nublado o cubierto durante el día en Barinas, en la parte S de los An y en Zulia. Aisladas lloviznas matinales, locales chaparrones tormentosos al anochecer. cialmente nublado en Portuguesa, Yaracuy, Lara y Falcón hasta mediodía, nublado por la de. Tormentas aisladas que ocurren en las primeras horas de la noche, especialmente en la ta de Falcón y en Yaracuy. Viento flojo y variable en el S, del SE-E 5-10 kmh en el N, la Costa de Falcón a mediodía del E-NE 25-35 kmh. Visibilidad 20-30 km en el S, más de km en el N. Locales nieblas bajas y matinales en los Valles de los Andes. Temp.mim. en las as Bajas 21-23 C°, en los Andes 13-15 C°. Temp.max. 30-32 C° en el S, 32-34 C° en el N, 23-25 C° en los Andes.-

ALES DE CARACAS:

ai despejado en la madrugada y en las primeras horas de la mañana. Después de las 0900 HLV omación de 1-3/8 CU base 1700 msNM. 2-4/8 CU base 1700 msNM con 1-3/8 CI por la tarde. Desado en la noche. Viento del SE 5-10 kmh, a mediodía locales rachas ligeras. Visibilidad 5km. Locales neblinas matinales. Temp.min. en el Centro de Caracas 14 C°, Temp.max. 29 C°.

ALES DE ARAGUA:

spejado en la madrugada. 1-3/8 CU base 1700 msNM por la mañana. 3-5/8 CU base 1800 msNM con -/8 CI por la tarde. Aclarando en la noche. Viento calma por la mañana, a mediodía y por la ade del S-SW 10-15 kmh con locales rachas ligeras. Temp.min. en Maracay 17 C°, Temp.max. 34 o.-

ificación de la Predicción para Maracay el día 2 de Noviembre ..88%... El Pronosticador A.W. Gol.....

OBSERVACIONES A LAS 0730 HLV. (1200 TMG) Fecha 1.9.5

Nº	ESTACION	TEMP. C°	CIELO	ESTADO DEL CIELO Tiempo	VIENTO KMH.	PRESION mb. red. a NM.	LLUVIA mm. 24 hrs.	TEMP. M
400	CARACAS (Obs. Cagigal)	20.4	Despejado		SE 7	-	-	15.8
401	MARACAY	26.3	Nublado		N 3	1011.4	-	17.6
402	M AIBO	27.6	Nublado		SE 3	1009.4	16.0	23
403	MAIQUETIA-LA GUAIRA	27.3	Cubierto		SE 3	-	-	25
404	MATURIN	25.0	Despejado		NE 7	1011.0	-	22
405	CIUDAD BOLIVAR	26.5	Parc.Nubl.		E 27	1011.0	-	23
406	MERIDA	16.4	Cubierto		NNE 3	836.0+	0.3	15
407	CORO	27.0	Cubierto		E 10	1011.0	-	24
408	BARQUISIMETO	21.2	Obstruido	Niebla	E 3	942.9+	10.0	19
409	SAN FERNANDO DE APURE	25.0	Cubierto		E 7	1008.8	-	22
410	SAN ANTONIO DEL TACHIRA	25.0	Nublado		SSE 33	-	0.4	23
411	STA. ELENA (Gran Sabana)	20.6	Despejado		Calma	917.2+	-	13
412	GUIRIA	27.0	Parc.Nubl.		Calma	1013.4	-	22
413	TUMEREMO	27.0	Parc.Nubl.		E 7	1013.0	-	21
414	BARCELONA							

OBSERVACIONES A LAS 1830 HLV. (2400 TMG) Fecha 2 de Noviembre 1.950

Nº	ESTACION	TEMP. C°	CIELO	ESTADO DEL Tiempo	VIENTO KmH.	PRESION mb. red. a NM.	LLUVIA mm. 12 hrs.	TEMP. M
400	CARACAS (Obs. Cagigal)							
401	MARACAY	26.3	Nublado		SE 3	1009.5	-	32.8
402	MARACAIBO							
403	MAIQUETIA - LA GUAIRA	29.0	Nublado		E 10	-	-	29
404	MATURIN	27.0	Despejado		Calma	-	-	33
405	CIUDAD BOLIVAR	29.2	Despejado		ENE 5	1008.1	?	?
406	MERIDA							
407	CORO							
408	BARQUISIMETO							
409	SAN FERNANDO DE APURE	29.0	Nublado		Calma	1005.2	-	34
410	SAN ANTONIO DEL TACHIRA							
411	STA. ELENA (Gran Sabana)	22.0	Despejado		Calma	914.8+	-	30
412	GUIRIA	29.2	Parc.Nubl.		E 18	1011.8	-	31
413	TUMEREMO							
414	BARCELONA							

OBSERVACIONES A LAS 1330 HLV. (1800 TMG) Fecha 2 de Noviembre 1.950

Nº	ESTACION	TEMP. C°	CIELO	ESTADO DEL Tiempo	VIENTO Kmh.	PRESION mb. red. a MN.	Datos de la radios Maracay.
400	CARACAS (Obs. Cagigal)	24.6	Nublado		SE 29	-	
401	MARACAY	31.1	Nublado		S 10	1009.4	
402	MARACAIBO	32.8	Nublado		S 3	1007.8	
403	MAIQUETIA - LA GUAIRA	32.0	Parc.Nubl.		ESE 8	-	
404	MATURIN	32.0	Parc.Nubl.		Calma	-	
405	CIUDAD BOLIVAR	30.5	Parc.Nubl.		ENE 7	1008.0	
406	MERIDA	24.0	Cubierto		WSW 14	834.4+	
407	CORO	36.5	Nublado		E 7	1007.9	
408	BARQUISIMETO	29.4	Cubierto		E 10	940.8+	
409	SAN FERNANDO DE APURE	33.0	Parc.Nubl.		E 22	1005.2	
410	SAN ANTONIO DEL TACHIRA						
411	STA. ELENA (Gran Sabana)						
412	GUIRIA	30.4	Parc.Nubl.		E 3	1011.9	
413	TUMEREMO	31.0	Nublado		SE 8	1011.4	
414	BARCELONA						

OBSERVACIONES AEROLOGICAS (SONDEOS CON GLOBOS PILOTOS)
VIENTOS EN ALTURA (ESCALA 360° Y NUDOS)

+) Presión al nivel de la Est.

ESTACION	HORA TMG	300 m/s N.M.	600 m s NM.	900 m/s NM	1.200 m/s NM	1.500 m/s NM	1.800 m/s NM.	2.100 m/s NM.	2.400 m/s NM.	2.700 m. s NM.	3.0 m/s
Maracay 4.11.50	1200-	-	10/03	100/13	110/20	110/19	120/21	120/22	110/16	110/17	110

ESTADOS UNIDOS DE VENEZUELA

SERVICIO DE METEOROLOGIA Y COMUNICACIONES DE LAS FUERZAS AEREAS

SECCION DE PREDICCION

1 Nº 128 ... BOLETIN METEOROLOGICO DEL Sabado 4 de noviembre ..... A LAS ..... 1300 ..... HLV.

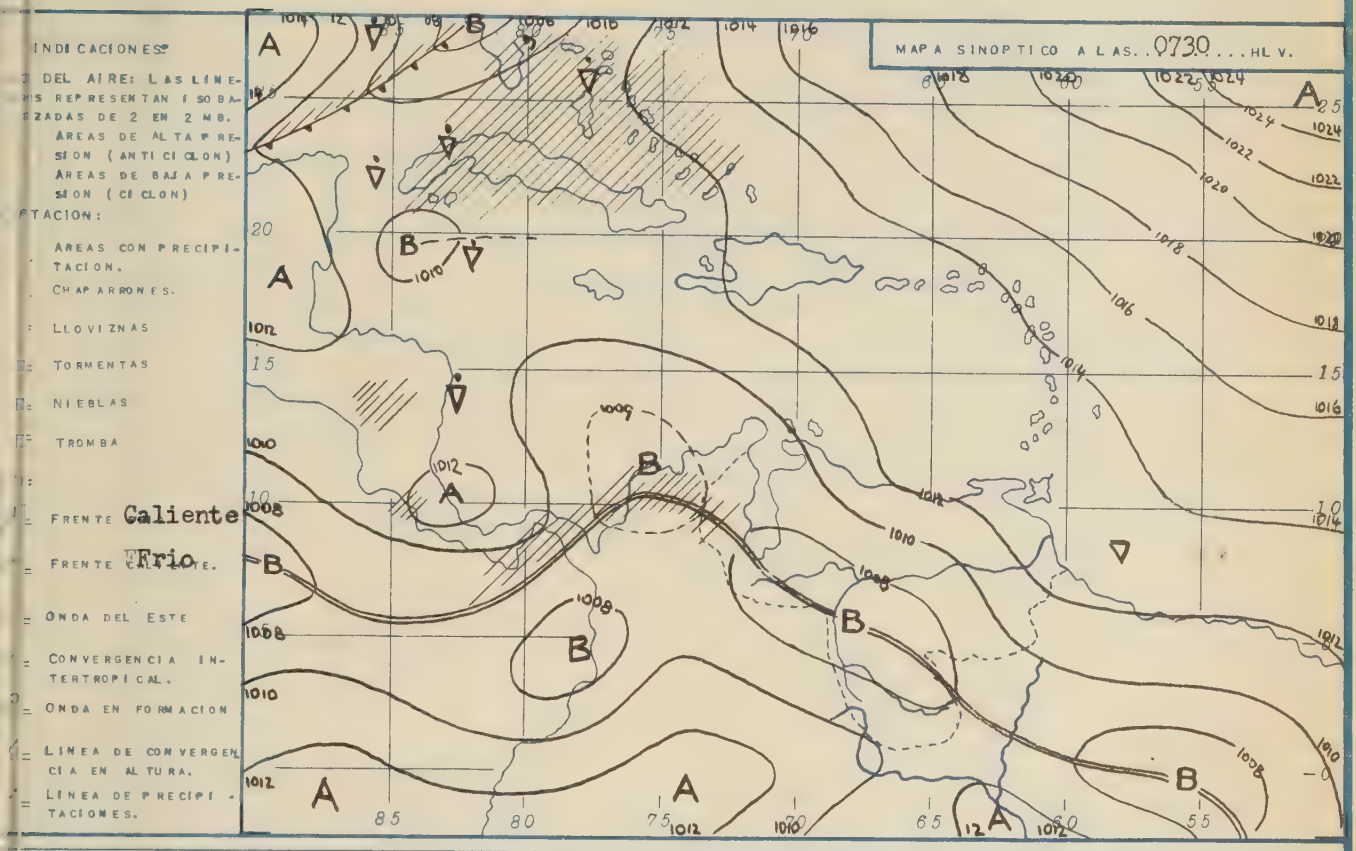

ACION GENERAL: Sigue la situación "SE" sobre el País. Una ola de masa de áire fría está moviéndose desde los Estados Unidos sobre el Golfo de México hacia Cuba.

PO PROBABLE PARA EL Domingo 5 de noviembre ..... 1.9..50 De 0000 a 2400 horas HLV.

ITORIO DE VENEZUELA:

ADOS ORIENTALES: Nublado durante todo el día. Areas cubiertas en la Guayana y en la Cuenca Orinoco por la tarde. Chaparrones tormentosos y aislados al anochecer. La costa N parcialete nublado todo el día. Viento del E- NE 10 kmh. Visibilidad 20-30 km. Temp.mín en las zoa baja 21-23 C°, en la Guayana 15-17 C°. Temp.máx. 32-34 C°, y 28-30 C° respectivamente.

ADOS CENTRALES: Parcialmente nublado hasta mediodía. Nublado por la tarde y en las primea horas de la noche. Tormentas aisladas al oscurecer que ocurren especialmente en las Cordiiras. Parcialmente nublado después. Viento calma ,flojo y variable a mediodía con locales ahas ligeras. Visibilidad 30 km. Temp.mín. 17-19 C°, Temp.máx. 32-34 C°.

ADOS OCCIDENTALES: Cubierto en Barinas, en los Andes y en Zulia durante todo el día. Lloinas parciales en la madrugada, chaparrones locales mezclados con lluvias intermitentes por atarde y al anochecer. Parcialmente nublado en Portuguesa, Yaracuy y en Falcón en la madruay por la mañana, nublado por la tarde y al anochecer. Aislados chaparrones tormentosos que rren especialmente en Yaracuy y en la costa de Falcón. Viento calma en el S. del E 10-kmh el N, en la costa de Falcón a mediodía del NE 20-30 kmh. Visibilidad 20 km en el S, más 30 km en el N. Temp.mín en las zonas bajas 20-22 C°, en los Andes 13-15 C°. Temp.máx. 30-2 C°, en Falcón 34-36 C°, en los Andes 23-25 C°.

LES DE CARACAS:

/8 CI en la madrugada. Locales neblinas o nieblas bajas al amanecer. Desarrollo de 2-4/8 base 1500m sNM por la mañana. 3-5/8 CU base 1600m sNM con 2-4/8 CI por la tarde y al anocer. Posibilidad de una tormenta aislada entre las 1800-2000 HLV. 2-4/8 SC y CU base 1700 sNM en la noche. Viento flojo y variable. Visibilidad 20 km. Temp.mín. en el centro de Caas 16 C°, Temp.máx. 28 C°,

LES DE ARAGUA:

2/8 SC base 1800m sNM con 2-4/8 CI en la madrugada. Despejado después de amanecer. A las 00 HLV formación de 1-3/8 CU base 1600m sNM. Por la tarde 4-6/8 CU base 1600m sNM con 4/8 AC y CI. Probable tormenta aislada al anochecer o en las primeras horas de la noche. Parlmente nublado después. Viento calma por la mañana, por la tarde del S-SW 10 kmh con locales chas ligeras. Visibilidad 30 km. Temp.mín en Maracay 18 C°, Temp.máx. 33 C°.

ificación de la Predicción para Maracay el día 3 de noviembre 87% ... El Pronosticador A.W. Gol

OBSERVACIONES A LAS 0730 HLV. (1200 TMG) Fecha 4 de Noviembre 19..

N°	ESTACION	TEMP. C°	CIELO	ESTADO DEL TIEMPO	VIENTO KMH.	PRESION mb. red. a NM.	LLUVIA mm. 24 hrs.	TEMP.
400	CARACAS (Obs. Cagigal)	20.0	Casi Desp.		S 3	-	-	[illegible]
401	MARACAY	22.5	Parc.Nubl.		E 3	-	-	[illegible]
402	MARACAIBO	26.9	Nublado		ENE 3	1009.0	-	[illegible]
403	MAIQUETIA-LA GUAIRA	28.8	Parc.Nubl.		Calma	-	-	[illegible]
404	MATURIN	26.0	Parc.Nubl.		Calma	-	-	[illegible]
405	CIUDAD BOLIVAR	25.2	Nublado		E 5	1010.5	0.0	[illegible]
406	MERIDA	15.6	Cubierto		Calma	836.4*	-	[illegible]
407	CORO	27.6	Parc.Nubl.		Calma	1012.4	-	24
408	BARQUISIMETO	21.0	Parc.Nubl.		Calma	943.3*	-	19
409	SAN FERNANDO DE APURE	26.2	Parc.Nubl.		Calma	1008.4	-	23
410	SAN ANTONIO DEL TACHIRA	25.2	Cubierto		Calma	-	-	21
411	STA. ELENA (Gran Sabana)	20.7	Parc.Nubl.		E 3	916.9*	11.0	18
412	GUIRIA	28.8	Parc.Nubl.		Calma	1013.0	-	23
413	TUMEREMO	24.9	Cubierto		E 2	1012.2	15.0	21
414	BARCELONA							

OBSERVACIONES A LAS 1830 HLV. (2400 TMG) Fecha 3 de Noviembre 19..5

N°	ESTACION	TEMP. C°	CIELO	ESTADO DEL TIEMPO	VIENTO KmH.	PRESION mb red. a NM.	LLUVIA mm. 12 hrs.	TEMP.
400	CARACAS (Obs. Cagigal)							
401	MARACAY	24.5	Parc.Nubl.		NE 8	1009.5	-	3.
402	MARACAIBO	29.9	Cubierto	Relámpagos	NNE 8	1007.8	-	31
403	MAIQUETIA - LA GUAIRA							
404	MATURIN	24.0	Despejado		NE 8	-	-	33
405	CIUDAD BOLIVAR	27.8	Nublado		E 18	1007.9	0.0	34
406	MERIDA	18.0	Cubierto		Calma	834.6*	-	22
407	CORO	28.1	Nublado		E 18	1009.4	-	35
408	BARQUISIMETO							
409	SAN FERNANDO DE APURE	28.6	Parc.Nubl.		Calma	1004.7	-	33
410	SAN ANTONIO DEL TACHIRA	25.8	Cubierto		Calma	-	-	30
411	STA. ELENA (Gran Sabana)	22.8	Cubierto	Tormenta	Calma	914.4*	-	30
412	GUIRIA	27.2	Parc.Nubl.		N 3	1011.5	-	31
413	TUMEREMO	22.8	Cubierto		Calma	1011.5	15.0	32
414	BARCELONA							

OBSERVACIONES A LAS 1330 HLV. (1800 TMG) Fecha 3 de noviembre 19..5

N°	ESTACION	TEMP. C°	CIELO	ESTADO DEL TIEMPO	VIENTO KMH.	PRESION mb red. a NM.	Datos de la radiosonda Maracay.
400	CARACAS (Obs. Cagigal)	26.2	Parc.Nubl.		SE 29	-	
401	MARACAY	30.4	Nublado		SW 3	1009.5	
402	MARACAIBO	31.9	Nublado		NNE 3	1007.4	
403	MAIQUETIA - LA GUAIRA	30.8	Parc.Nubl.		W 10	-	
404	MATURIN	32.0	Parc.Nubl.		Calma	-	
405	CIUDAD BOLIVAR	29.9	Nublado	Chaparrón	S 18	1007.0	
406	MERIDA	21.4	Cubierto		Calma	834.4*	
407	CORO	34.0	Nublado		E 36	1008.6	
408	BARQUISIMETO	27.8	Cubierto		SSE 10	941.2*	
409	SAN FERNANDO DE APURE	32.4	Cubierto		E 5	1005.7	
410	SAN ANTONIO DEL TACHIRA	28.0	Nublado		SSE 33	-	
411	STA. ELENA (Gran Sabana)						
412	GUIRIA	30.2	Parc.Nubl.		E 8	1010.7	
413	TUMEREMO	31.8	Cubierto		E 3	1009.6	
414	BARCELONA						

OBSERVACIONES AEROLOGICAS (SONDEOS CON GLOBOS PILOTO)
VIENTOS EN ALTURA (ESCALA 360° Y NUDOS)

Presión al Nivel de la Estación

ESTACION	HORA TMG	300 m/s NM.	600 m/s NM.	900 m/s NM	1.200 m/s NM	1.500 m/s NM	1.800 m/s NM.	2.100 m/s NM.	2.400 m/s NM.	2.700 m/s NM.	3.0 m/s
Maracay: 4-11-50	1200	-	20/02	120/01	120/06	40/09	120/09	100/18	100/15	150/20	1

ME A

ESTADOS UNIDOS DE VENEZUELA

SERVICIO DE METEOROLOGIA Y COMUNICACIONES DE LAS FUERZAS AEREAS

SECCION DE PREDICCION

1 N° 129.... BOLETIN METEOROLOGICO DEL. Domingo 5 de noviembre ... A LAS...1300....HLV.

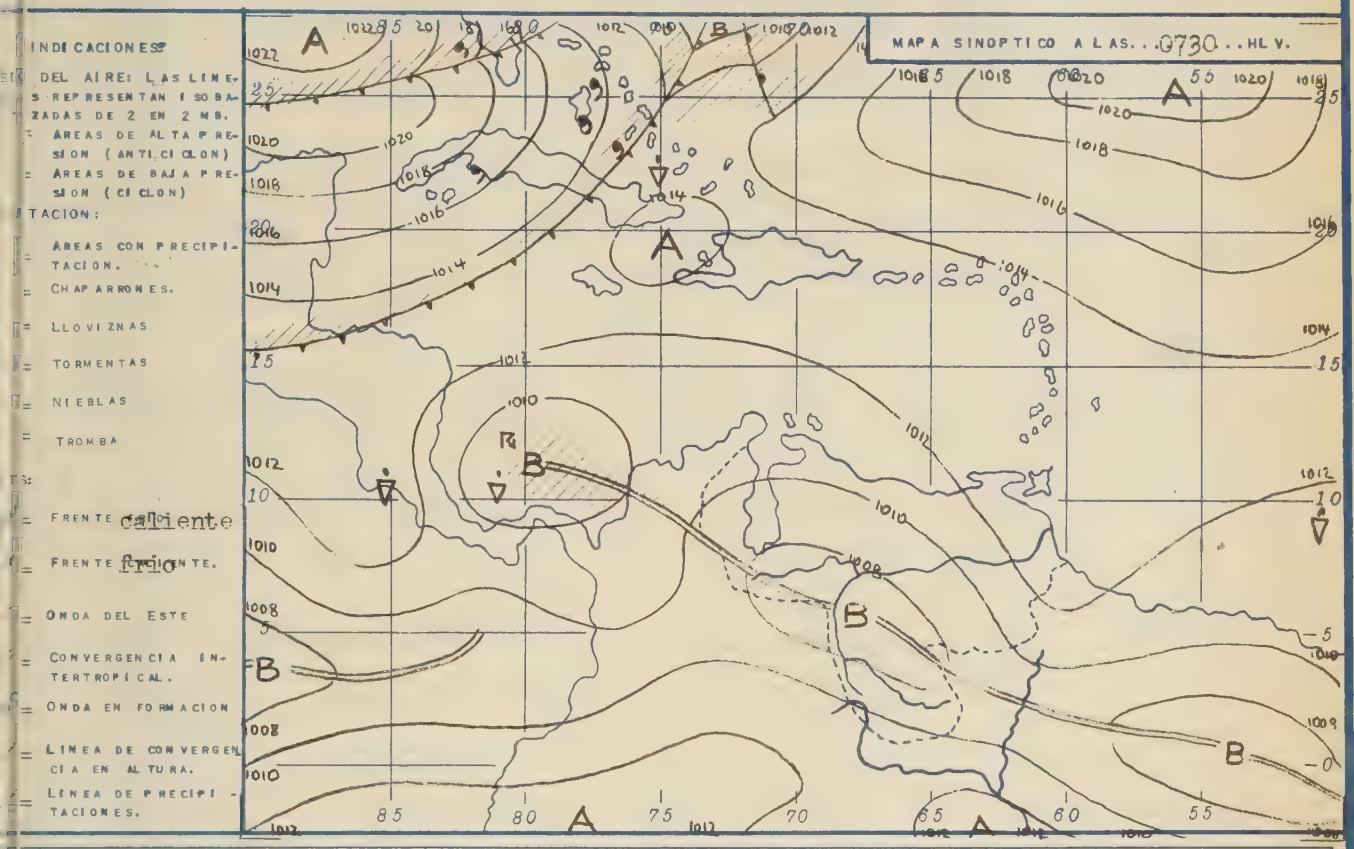

ACION GENERAL: Sigue la situación " SE" sobre el País. Las olas de masa de áire fría con temperaturas de 14 C° en Miami y 9 C° en Tampa está moviéndose hacia el SE.

PO PROBABLE PARA EL. Lunes 6 de noviembre.....1.9.50.. De 0000 a 2400 horas HLV.

RITORIO DE VENEZUELA:

ADOS ORIENTALES: Cubierto o nublado en la Guayana y en el Delta Amacuro. Aisladas lloviznas inales. Tormentas locales al anochecer. Parcialmente nublado hasta mediodía en las demás - tes, nublado por la tarde y en la noche. Chaparrones tormentosos y aislados al anochecer ocurren especialmente en Monagas y en los alrededores del Golfo de Paria. Viento del E-NE -0 kmh. Visibilidad 20-30 km, en la Guayana locales neblinas matinales. Temp.mín en las zo- bajas 22-24 C°, en la Guayana 15-17 C°, Temp.máx. 31-33 C° y 27-29 C° respectivamente.

ADOS CENTRALES: En la Costa y en las Cordilleras parcialmente nublado en la madrugada y la mañana. Nublado por la tarde y en las primeras horas de la noche. Posibilidad de tormen aisladas el anochecer. Parcialmente nublado en la noche. En los Llanos nublado durante to- el día, chaparrones locales al atardecer. Viento del E-SE 5-10 km. Visibilidad 30 km. Temp. 17-19 C°, temp.máx. 31-33 C°.

ADOS OCCIDENTALES: Nublado todo el día en los Llanos, en los Andes y en Zulia. Parciales - lviznas matinales que ocurren especialmente en Zulia. Aislados chaparrones tormentosos en- primeras horas de la noche. Parcialmente nublado hasta mediodía en Yaracuy y en Falcón, nublado por la tarde y en la noche. Tormentas aisladas al anochecer. Viento calma en el S, E-SE 10 kmh en el N, en la Costa de Falcón a mediodá del NE 30 kmh. Visibilidad 20 km en S, más de 30 km en el N. Temp.mín en las zonas bajas 21-23 C°, en los Andes 13-15 C°, Temp. . 30-32 C°, en Falcón 34-36 C°, en los Andes 24-26 C°.

ALES DE CARACAS:

-/8 CI en la madrugada. Neblinas locales al amanecer. Durante el día 3-5/8 Cu base 1500m- N con 2-4/8 AC y CI. Posibilidad de una tormenta aislada en las primeras horas de la noche. into del SE 10 kmh. Visibilidad 20 km. Temp.mín. en el centro de Caracas 16 C°, Temp.máx. 7C°.

ALES DE ARAGUA:

cialmente nublado de nubes altas en las horas tempranas y en las primeras horas de la ana. 1-3/8 CU base 1600m sNM por la mañana. 2-4/8 CU base 1000m sNM con 3-5/8 AC y CI por atarde y en las primeras horas de la noche. Probable tormenta aislada que comienza al anoche e. Viento del SE-E 5-10 kmh por la mañana, a mediodía reforzándose con ligeras rachas lo- s. Visibilidad 30 km. Temp.mín en Maracay 18 C°, Temp.máx 32 C°.

eificación de la Predicción para Maracay el día. 4 de noviembre 99%... El Pronosticador.. A.W. Gal....

OBSERVACIONES A LAS 0730 HLV. (1200 TMG) Fecha 5 de Noviembre 1950

Nº	ESTACION	TEMP. C°	CIELO	ESTADO DEL CIELO Tiempo	VIENTO KMH	PRESION mb. red. a NM.	LLUVIA mm. 24 hrs.	TEMP.
400	CARACAS (Obs. Cagigal)	19.6	Casi Desp.		S 3	-	-	16.
401	MARACAY	23.0	Nublado		Calma	1010.6	-	19.
402	MARACAIBO	29.4	Nublado		SW 3	1010.9	45.0	22
403	MAIQUETIA-LA GUAIRA	28.4	Parc.Nublado		S 3	-	-	27
404	MATURIN	26.0	Parc.Nublado		Calma	-	1.0	23
405	CIUDAD BOLIVAR	27.5	Parc.Nublado		ENE 5	1010.5	-	23
406	MERIDA	16.6	Parc.Nublado		E 3	836.4*	-	15
407	CORO	28.4	Casi Desp.		Calma	1011.8	-	24
408	BARQUISIMETO							
409	SAN FERNANDO DE APURE	24.8	Nublado		E 7	1008.3	-	23
410	SAN ANTONIO DEL TACHIRA	21.2	Nublado		Calma	-	-	17
411	STA. ELENA (Gran Sabana)	20.4	Cubierto		Calma	915.8*	-	17
412	GUIRIA	24.7	Nublado		Calma	1012.5	15.0	24
413	TUMEREMO	25.6	Nublado		E 2	1012.0	-	22
414	BARCELONA							

OBSERVACIONES A LAS 1830 HLV. (2400 TMG) Fecha 4 de Noviembre 1950

Nº	ESTACION	TEMP. C°	CIELO	ESTADO DEL CIELO Tiempo	VIENTO KMH.	PRESION mb red. a NM.	LLUVIA mm. 12 hrs.	TEMP.
400	CARACAS (Obs. Cagigal)							
401	MARACAY	27.8	Nublado		Calma	1008.2	-	33.
402	MARACAIBO							
403	MAIQUETIA - LA GUAIRA							
404	MATURIN							
405	CIUDAD BOLIVAR	29.0	Parc.Nublado		NE 5	1006.5	-	32
406	MERIDA							
407	CORO							
408	BARQUISIMETO							
409	SAN FERNANDO DE APURE							
410	SAN ANTONIO DEL TACHIRA							
411	STA. ELENA (Gran Sabana)	21.8	Nublado		S 3	914.1*	-	27
412	GUIRIA	25.4	Cubierto		Calma	1010.6	2.0	31
413	TUMEREMO	24.4	Nublado		E 2	1009.6	-	30
414	BARCELONA							

OBSERVACIONES A LAS 1330 HLV. (1800 TMG) Fecha 4 de Noviembre 1950

Nº	ESTACION	TEMP. C°	CIELO	ESTADO DEL CIELO Tiempo	VIENTO Kmh.	PRESION mb red. a MN.	Datos de la radios Maracay.
400	CARACAS (Obs. Cagigal)	26.4	Nublado		SE 25	-	
401	MARACAY	31.8	Nublado		S 2	1008.9	
402	MARACAIBO	32.4	Nublado		NE 3	1007.2	
403	MAIQUETIA - LA GUAIRA	31.8	Parc.Nublado		E 25	-	
404	MATURIN						
405	CIUDAD BOLIVAR	30.3	Nublado	Lloviznas	E 8	1006.5	
406	MERIDA	22.8	Parc.Nublado		WSW 14	834.1*	
407	CORO	35.4	Nublado		ESE 27	1008.2	
408	BARQUISIMETO	30.0	Parc.Nublado		SE 10	940.2*	
409	SAN FERNANDO DE APURE	33.8	Nublado		Calma	1005.5	
410	SAN ANTONIO DEL TACHIRA						
411	STA. ELENA (Gran Sabana)	26.2	Nublado		S 18	913.6*	
412	GUIRIA	30.0	Parc.Nublado		E 8	1010.6	
413	TUMEREMO	29.0	Nublado		E 2	1009.0	
414	BARCELONA						

OBSERVACIONES AEROLOGICAS (SONDEOS CON GLOBO PILOTO S) *) Presión al Nivel de la Estación.-
VIENTOS EN ALTURA (ESCALA 360° Y NUDOS)

ESTACION	HORA TMG	300 m/s NM.	600 m. s NM.	900 m/s NM	1.200 m/s NM	1.500 m/s NM	1.800 m/s NM.	2.100 m/s NM.	2.400 m/s NM.	2.700 m. s NM.	3.0 m/s
Maracay: 5/11/50	1200	-	50/03	320/06	340/01	10/04	70/63	30/04	80/04	90/07	40/

E E A

ESTADOS UNIDOS DE VENEZUELA

SERVICIO DE METEOROLOGIA Y COMUNICACIONES DE LAS FUERZAS AEREAS

SECCION DE PREDICCION

1 N°..130.. BOLETIN METEOROLOGICO DEL Lunes .6 .de .noviembre..... A LAS..1430.....HL V.

Retrasado por falta de corriente.

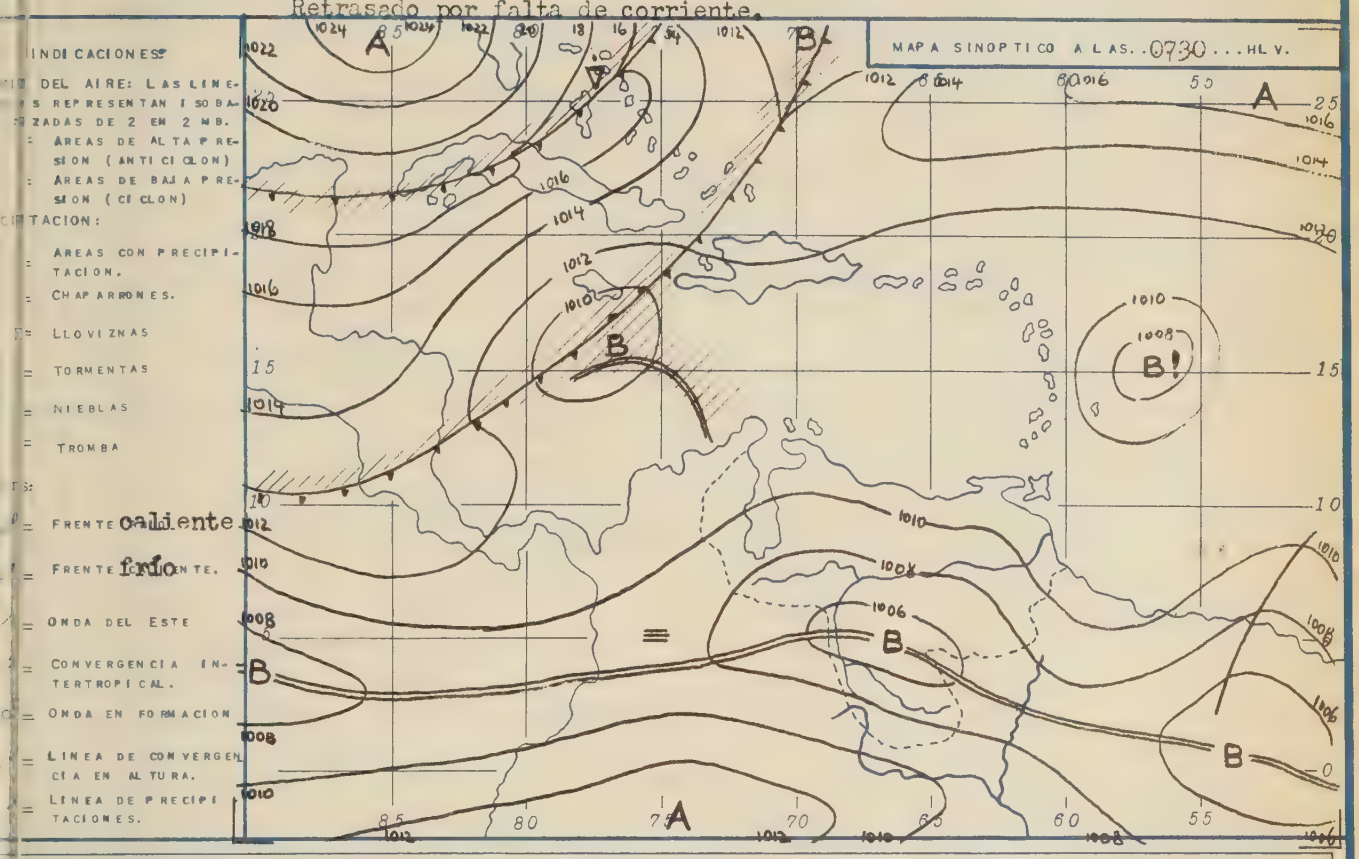

ACION GENERAL: Sigue la situación "SE" para el día 7 de Noviembre en el Centro del país. Una onda del E, situado sobre la Guayana Francesa, está alcanzando al anochecer de mañana los Estados Orientales, cambiando después la situación "SE" en una situación "E".

IPO PROBABLE PARA EL..Martes .7. de .noviembre.....1.9.50.. De 0000 a 2400 horas HL V.

RITORIO DE VENEZUELA:

ESTADOS ORIENTALES.- Cubierto todo el día en la Guayana, parciales lloviznas matinales, chaparrones tormentosos al atardecer. Nublado hasta mediodía en el Delta Amacuro, Monagas y en la Cuenca del Orinoco. Cubierto por la tarde y en la noche. Chaparrones tormentosos que empiezan al anochecer y tardan hasta la noche. Parcialmente nublado en Sucre y en la Costa de Anzoátegui en la madrugada y por la mañana, nublándose por la tarde. Tormentas aisladas en los alrededores del Golfo de Paria que empiezan en las primeras horas de la noche. Viento E 5-10 kmh, rotando por la tarde al E-SE 10-15 kmh. Locales rachas moderadas en las tormentas. Visibilidad durante el día 30 km, disminuyendo al anochecer a 15 km. Temp.min. en las Zonas Bajas 21-23 C°, en la Guayana 14-16 C°. Temp.max. 31-33 C° y 27-29 C° respectivamente.

ESTADOS CENTRALES.- Casi despejado en la madrugada. Nubosidad parcial durante el día. Poca posibilidad de tormentas muy aisladas que ocurren especialmente en las Cordilleras al anochecer. Parcialmente nublado en la noche. Viento calma, a mediodía flojo y variable. Visibilidad 30 km. Temp.min. 17-19 C°, Temp.max. 31-33 C°.

ESTADOS OCCIDENTALES.- Nublado o cubierto todo el día en los Andes y en Zulia. Aisladas lloviznas matinales, chaparrones locales en las primeras horas de la noche. Nubosidad parcial hasta mediodía en las demás partes, nublándose en Yaracuy y en Falcón por la tarde, probables tormentas aisladas al anochecer. Viento flojo y variable en Falcón a mediodía del E 30-40 kmh. Visibilidad 20-30 km. Temp.min. 20-22 C° y 13-15 C°. Temp.max. 32-34 C° en Falcón 35-37 C°, en los Andes 23-25 C°.

ALES DE CARACAS:

1-3/8 CI en la madrugada y en las primeras horas de la mañana. 2-4/8 CU base 1500 msNM durante el día. Posibilidad de una tormenta aislada al anochecer. Parcialmente nublado en la noche. Viento flojo y variable. Visibilidad 25 km. Locales neblinas matinales. Temp.min. en el Centro de Caracas 15 C°, temp.max. 27 C°.

ALES DE ARAGUA:

Casi despejado en la madrugada y en las primeras horas de la mañana. Durante el día 2-4/8 CU base 1600 msNM con 1-3/8 AC y CI. Viento calma, a mediodía regular de varias direcciones. Visibilidad 30 km. Temp.min. en Maracay 17 C°, temp.max. 32 C°.

ificación de la Predicción para Maracay el día 5 de noviembre 83%..... El Pronosticador. A. W. Gal.....

OBSERVACIONES A LAS 0730 HLV. (1200 TMG) Fecha 6 de Noviembre 1950

Nº	ESTACION	TEMP. C°	CIELO	ESTADO DEL TIEMPO	VIENTO KM.	PRESION mb. red. a NM.	LLUVIA mm. 24 hrs.	TEMP.
400	CARACAS (Obs. Cagigal)	19,4	Nublado		SE 6	-	-	[illegible]
401	MARACAY	22.0	Nublado		Calma	1010.0	-	[illegible]
402	MARACAIBO	27.0	Cubierto		Calma	1010.3	-	-
403	MAIQUETIA-LA GUAIRA	27.7	Parc.Nubl.		Calma	-	-	21
404	MATURIN	25,0	Parc.nubl.		Calma	-	4,0	22
405	CIUDAD BOLIVAR	27,5	Nublado		SE 3	1008,1	-	24
406	MERIDA							
407	CORO							
408	BARQUISIMETO							
409	SAN FERNANDO DE APURE	26.2	Parc.Nubl.		NE 5	1006.4	1.0	22
410	SAN ANTONIO DEL TACHIRA							
411	STA. ELENA (Gran Sabana)							
412	GUIRIA	27,4	Parc.nubl.		S 3	1010,6	-	24
413	TUMEREMO	24,2	Nublado		Calma	1010,3	8,0	21
414	BARCELONA							

OBSERVACIONES A LAS 1830 HLV. (2400 TMG) Fecha 5 de Noviembre 1950

Nº	ESTACION	TEMP. C°	CIELO	ESTADO DEL TIEMPO	VIENTO KMH.	PRESION mb red. a NM.	LLUVIA mm. 12 hrs.	TEMP.
400	CARACAS (Obs. Cagigal)							
401	MARACAY	26.0	Parc.Nubl.		SE 5	1008.3	-	33.0
402	MARACAIBO	29.2	Cubierto	Relámpagos	N 3	1007.5	-	30
403	MAIQUETIA - LA GUAIRA	28.3	Parc.Nubl.		E 5	-	-	30
404	MATURIN	25.0	Parc.Nubl.		Calma	-	4.0	33
405	CIUDAD BOLIVAR	30.5	Nublado		Calma	1005.5	-	35
406	MERIDA	18.0	Cubierto		Calma	835.7+	-	24
407	CORO	28.9	Parc.Nubl.	Relámpagos	NE 14	1009.7	-	36
408	BARQUISIMETO							
409	SAN FERNANDO DE APURE	27.4	Nublado	Tormenta	Calma	1004.2	-	34
410	SAN ANTONIO DEL TACHIRA	27.0	Nublado		Calma	-	-	32
411	STA. ELENA (Gran Sabana)	23.4	Cubierto		Calma	913.4+		28
412	GUIRIA							
413	TUMEREMO							
414	BARCELONA							

OBSERVACIONES A LAS 1330 HLV. (1800 TMG) Fecha 5 de Noviembre 1950

Nº	ESTACION	TEMP. C°	CIELO	ESTADO DEL TIEMPO	VIENTO KMH	PRESION mb. red. a NM.	Datos de la radiosonda Maracay.
400	CARACAS (Obs. Cagigal)	28.0	Parc.Nubl.		NW 36	-	
401	MARACAY	30.4	Nublado	Bruma	N 8	1008.5	
402	MARACAIBO	30.2	Nublado		ESE 3	1008.6	
403	MAIQUETIA - LA GUAIRA	31.6	Nublado		E 18	-	
404	MATURIN	31.0	Nublado		Calma	-	
405	CIUDAD BOLIVAR	31.0	Parc.Nubl.		W 5	1005.1	
406	MERIDA	22.4	Nublado		WSW 3	934.5+	
407	CORO	34.7	Parc.Nubl.		NE 64	1008.3	
408	BARQUISIMETO	30.6	Parc.Nubl.		ESE 2	939.8+	
409	SAN FERNANDO DE APURE	31.4	Nublado		ENE 3	1004.6	
410	SAN ANTONIO DEL TACHIRA	31.0	Nublado		N 14	-	
411	STA. ELENA (Gran Sabana)	26.8	Nublado		S 12	912.5+	
412	GUIRIA	30.0	Parc.Nubl.		E 3	1009.5+	
413	TUMEREMO	30.7	Nublado	Chaparrón	NE 2	1007.8	
414	BARCELONA						

OBSERVACIONES AEROLOGICAS (SONDEOS CON GLOBOS PILOTOS) +) Presión al nivel de estación

VIENTOS EN ALTURA (ESCALA 360° Y NUDOS)

ESTACION	HORA TMG	300 m s NM.	600 m s NM.	900 m s NM	1.200 m/s NM	1.500 m s NM	1.800 m/s NM.	2.100 m.s NM.	2.400 m/s NM.	2.700 m.s NM.	3.1 m/s
Maracay 6.11.50	1200	-	10/20	130/03	20/05	70/06	90/06	40/03	40/06	10/110	20

E A

ESTADOS UNIDOS DE VENEZUELA

SERVICIO DE METEOROLOGIA Y COMUNICACIONES DE LAS FUERZAS AEREAS

SECCION DE PREDICCION

1 N°131.... BOLETIN METEOROLOGICO DEL. Martes ...7 de Noviembre.. A LAS...1300....HLV.

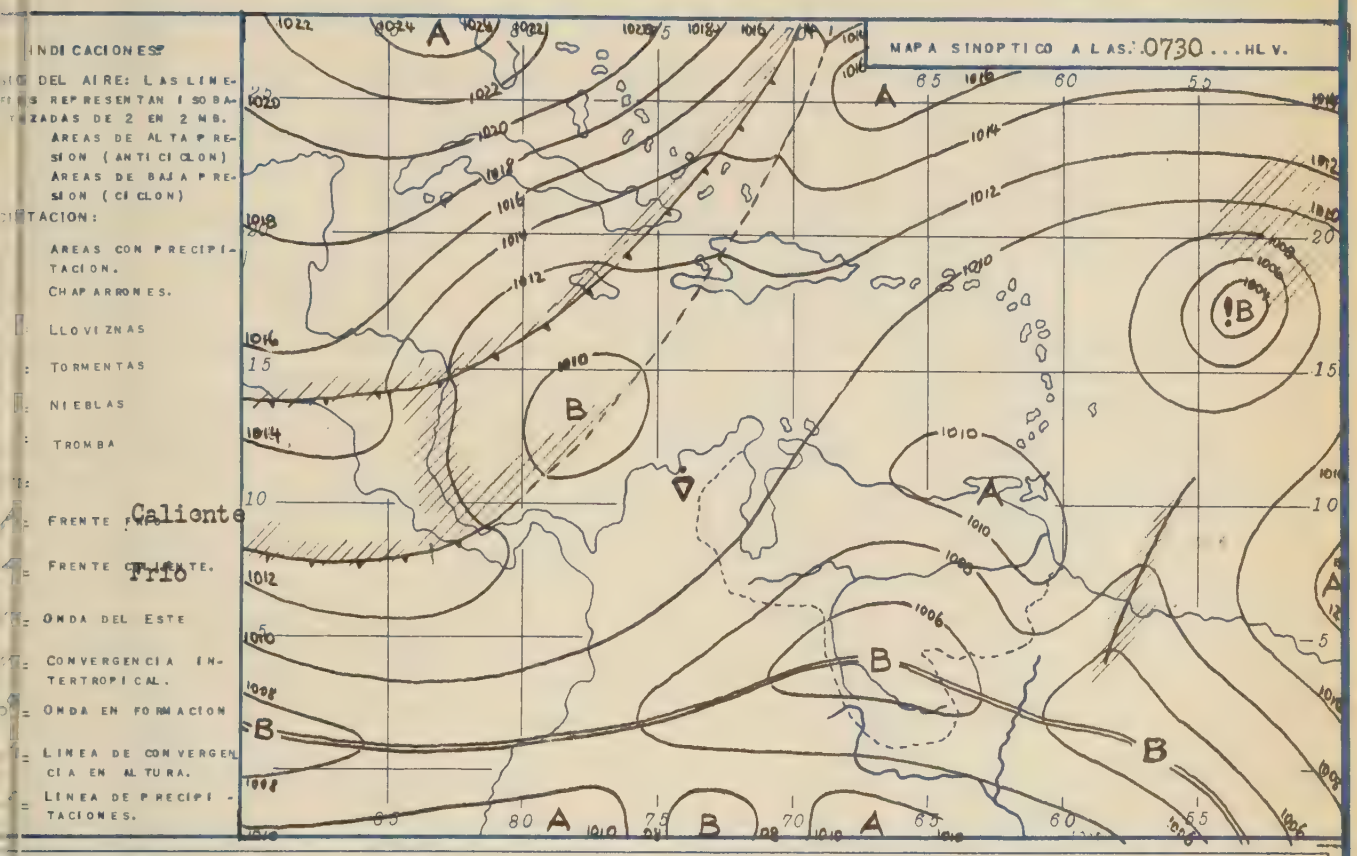

ACION GENERAL: La Onda del E está situada sobre la Guayana Inglesa, afectando esta noche los stados Orientales. En su alcanze hacia el WNW afectará el 8 de Noviembre solamente las zonas stales del centro del país. Una baja presión a 800 km al NE de las Artillas está transformanse en un ciclón Tropical. El movimiento se espera hacia las Bermudas.

PO PROBABLE PARA EL Miércoles 8 de Noviembre.....1.9..50. De 0000 a 2400 horas HLV.

ITORIO DE VENEZUELA:

STADOS ORIENTALES: Nublado o cubierto todo el día. Lloviznas matinales que ocurren especialnte en la Guayana, en el Delta Amacuro y en Monagas. Chaparrones a mediodía y por la tarde. la Costa N nubosidad variable con chaparrones aislados al atardecer. Viento del SE 5-10kmh. sibilidad 15-20 km, en los cahaparrones disminuyendo a 5 km. Temp.mín en las zonas bajas 21-2 C°, en la Guayana 15-17 C°. Temp.máx. 30-32 C°, y 26-28 C° respectivamente.

STADOS CENTRALES: En la Costa parcialmente nublado en la madrugada y por la mañana. Nublado cubierto por la tarde y en la noche. Chaparrones al anochecer y durante la noche. En el Interior poca nubosidad en la madrugada, parcialmente nublado por la mañana, nublado por la tar y en la noche. Tormentas aisladas en las primeras horas de la noche. Viento del NE 5-10kmh tando por la tarde al SE-S 10-15 kmh. Visibilidad en la Costa 20 km, en el Interior 30 km, sminuyendo al anochecer a 10-15 km. Temp.mín 18-20 C°, Temp.máx. 30-32 C°.

STADOS OCCIDENTALES: Nublado todo el día en Zulia y en la parte S de los Andes. Aisladas loviznas matinales, tormentas locales en la noche. Parcialmente nublado en los Llanos, en la rte N de los Andes, en Yaracuy y en Falcón hasta mediodía. Nublado por la tarde. Nublado o bierto en la noche en la Costa N con chaparrones. Viento calma en el S, del E 10 kmh en el N en la Costa de Falcón a mediodía del NE 15-25 kmh. Visibilidad 10-20 km en el S, 20-30 km N. Locales nieblas matinales en los Valles de los Andes. Temp.mín en las zonas bajas 19-21 C, en los Andes 13-15 C°. Temp.máx. 29-31 C° en el S, 31-33 C° en el N, 35-36 C° en Falcón, 24-C°, en los Andes.

ES DE CARACAS:

2-3/8 SC base 1400m sNM con 2-4/8 AC y CI en la madrugada. Formación de 2-4/8 CU base 1300m sNM por la mañana. 4-6/8 CU base 1400m sNM con 3-5/8 AC y CI por la tarde y en la noche. Probles chaparrones aislados al anochecer que tardan hasta la noche. Viento del NW 10 kmh, rotando por la tarde al SE 10-15 kmh. Visibilidad durante el día 20 km. Temp. mín en el centro Caracas 16 C°, Temp.máx 26 C°.

ES DE ARAGUA:

Casi despejado en la madrugada y en las primeras horas de la mañana. Desarollo de 2-3/8 CU se 1500m sNM por la mañana. 3-5/8 CU base 1500m sNM con 6-8/8 AC y CI por la tarde y en s primeras horas de la noche. 2-4/8 SC base 1600m sNM con 6-8/8 CI después. Viento del E-S por la mañana, del SW-W 10-15 kmh por la tarde. Visibilidad 30 km. Temp.mín en Maracay C°, Temp.máx. 31 C°.

ificación de la Predicción para Maracay el día 6 de Noviembre 83%... El Pronosticador....A.W. Gol....

OBSERVACIONES A LAS 0730 HLV. (1200 TMG) Fecha 7 de noviembre 1.9.50

N°	ESTACION	TEMP. C°	CIELO	ESTADO DEL TIEMPO	VIENTO KMH.	PRESION mb. red. a NM.	LLUVIA mm. 24 hrs.	TEMP.
400	CARACAS (Obs. Cagigal)	20.0	Casi Despj.		NW 29	-	-	1[illegible]
401	MARACAY	22.5	Parc.Nubl.		S 2	1009.1	-	1[illegible]
402	MARACAIBO	24.6	Nublado	Llovizna	W 3	1011.1	29.0	22
403	MAIQUETIA-LA GUAIRA	27.3	Parc.Nubl.	Llovizna	SW 2	-	4.0	23
404	MATURIN	23.0	Nublado		Calma	-	-	2[illegible]
405	CIUDAD BOLIVAR	26.0	Nublado		ESE 8	1008.2	23.0	22
406	MERIDA	15.1	Obstruido	Niebla	Calma	836.1*	16.0	1[illegible]
407	CORO	23.1	Cubierto	Chaparrón	Calma	1012.4	15.0	21
408	BARQUISIMETO	23.4	Casi desp.		NW 3	941.7*	-	19
409	SAN FERNANDO DE APURE	25.6	Parc.Nubl.		Calma	1006.2	1.0	21
410	SAN ANTONIO DEL TACHIRA	22.8	Nublado		Calma	-	-	20
411	STA. ELENA (Gran Sabana)	21.2	Nublado		Calma	915.4*	31.0	17
412	GUIRIA	24.0	Nublado		Calma	1010.3	4.0	24
413	TUMEREMO	23.2	Cubierto		N 3	1010.1	-	22
414	BARCELONA							

OBSERVACIONES A LAS 1830 HLV. (2400 TMG) Fecha 6 de noviembre 1.9.50

N°	ESTACION	TEMP. C°	CIELO	ESTADO DEL TIEMPO	VIENTO KMH.	PRESION mb red. a NM.	LLUVIA mm. 12 hrs.	TEMP.
400	CARACAS (Obs. Cagigal)							
401	MARACAY	25.5	Casi despj.		NW 5	1006.7	-	
402	MARACAIBO	29.8	?		N 3	1007.2	-	33
403	MAIQUETIA - LA GUAIRA	27.4	Parc.Nubl.		?	-	-	30
404	MATURIN	26.0	Despejado		NE 14	1008.4	-	33
405	CIUDAD BOLIVAR	31.1	Parc.Nubl.	Relámpagos	ENE 2	1003.3	-	34
406	MERIDA	16.5	Cubierto		Calma	833.8*	-	25
407	CORO	28.7	Nublado		E 5	1009.3	-	34
408	BARQUISIMETO							
409	SAN FERNANDO DE APURE	28.8	Nublado		Calma	1002.3	1.0	24
410	SAN ANTONIO DEL TACHIRA	25.9	Nublado		Calma	-	-	29
411	STA. ELENA (Gran Sabana)	20.6	Nublado		Calma	912.5*	31.0	28
412	GUIRIA	26.4	Nublado		Calma	1007.4	-	30
413	TUMEREMO	26.6	Parc.Nubl.		Calma	1006.9	-	32
414	BARCELONA							

OBSERVACIONES A LAS 1330 HLV. (1800 TMG) Fecha 6 de noviembre 1.9.50

N°	ESTACION	TEMP. C°	CIELO	ESTADO DEL TIEMPO	VIENTO KMH.	PRESION mb red. a NM.	Datos de la radio Maracay.
400	CARACAS (Obs. Cagigal)	25.8	Parc.Nubl.		NW 36	-	
401	MARACAY	30.8	Parc.Nubl.		SW 27	1007.3	
402	MARACAIBO	32.4	Nublado		NW 3	1007.9	
403	MAIQUETIA - LA GUAIRA	31.4	Parc.Nubl.		NW 25	-	
404	MATURIN	32.0	Parc.Nubl.		Calma	-	
405	CIUDAD BOLIVAR	31.0	Nublado		W 3	1004.0	
406	MERIDA	21.2	Parc.Nubl.		WSW 23	834.1*	
407	CORO	33.4	Nublado		NE 18	1008.6	
408	BARQUISIMETO	30.6	Cubierto		N 7	938.8*	
409	SAN FERNANDO DE APURE	32.0	Nublado		Calma	1003.3	
410	SAN ANTONIO DEL TACHIRA	27.6	Nublado		N 8	-	
411	STA. ELENA (Gran Sabana)	27.0	Nublado		S 7	912.0*	
412	GUIRIA	29.0	Parc.Nubl.		Calma	1007.8	
413	TUMEREMO	30.8	Parc.Nubl.		N 3	1006.7	
414	BARCELONA						

OBSERVACIONES AEROLOGICAS (SONDEOS CON GLOBOS PILOTOS) *) PRESION AL NIVEL DE LA ESTACION
VIENTOS EN ALTURA (ESCALA 360° Y NUDOS)

ESTACION	HORA TMG	300 m/s NM.	600 m/s NM.	900 m/s NM	1.200 m/s NM	1.500 m/s NM	1.800 m/s NM.	2.100 m/s NM.	2.400 m/s NM.	2.700 m/s NM.	3.0[illegible] m/s
MARACAY 7.11.50	12.00	-	Calma	270/01	10/04	330/04	310/11	330/09	310/04	290/07	30[illegible]

E A

ESTADOS UNIDOS DE VENEZUELA

SERVICIO DE METEOROLOGIA Y COMUNICACIONES DE LAS FUERZAS AEREAS

SECCION DE PREDICCION

1 N°..132.. BOLETIN METEOROLOGICO DEL..Miercoles 8 de noviembre.. A LAS.....1200.....HLV.

INDICACIONES

DEL AIRE: LAS LINEAS REPRESENTAN ISOBARAS DE 2 EN 2 MB.
AREAS DE ALTA PRESION (ANTICICLON)
AREAS DE BAJA PRESION (CICLON)

ACION:

AREAS CON PRECIPITACION.
CHAPARRONES.
LLOVIZNAS
TORMENTAS
NIEBLAS
TROMBA

FRENTE caliente
FRENTE frio
ONDA DEL ESTE
CONVERGENCIA INTERTROPICAL.
ONDA EN FORMACION
LINEA DE CONVERGENCIA EN ALTURA.
LINEA DE PRECIPITACIONES.

MAPA SINOPTICO A LAS...1200...HLV.

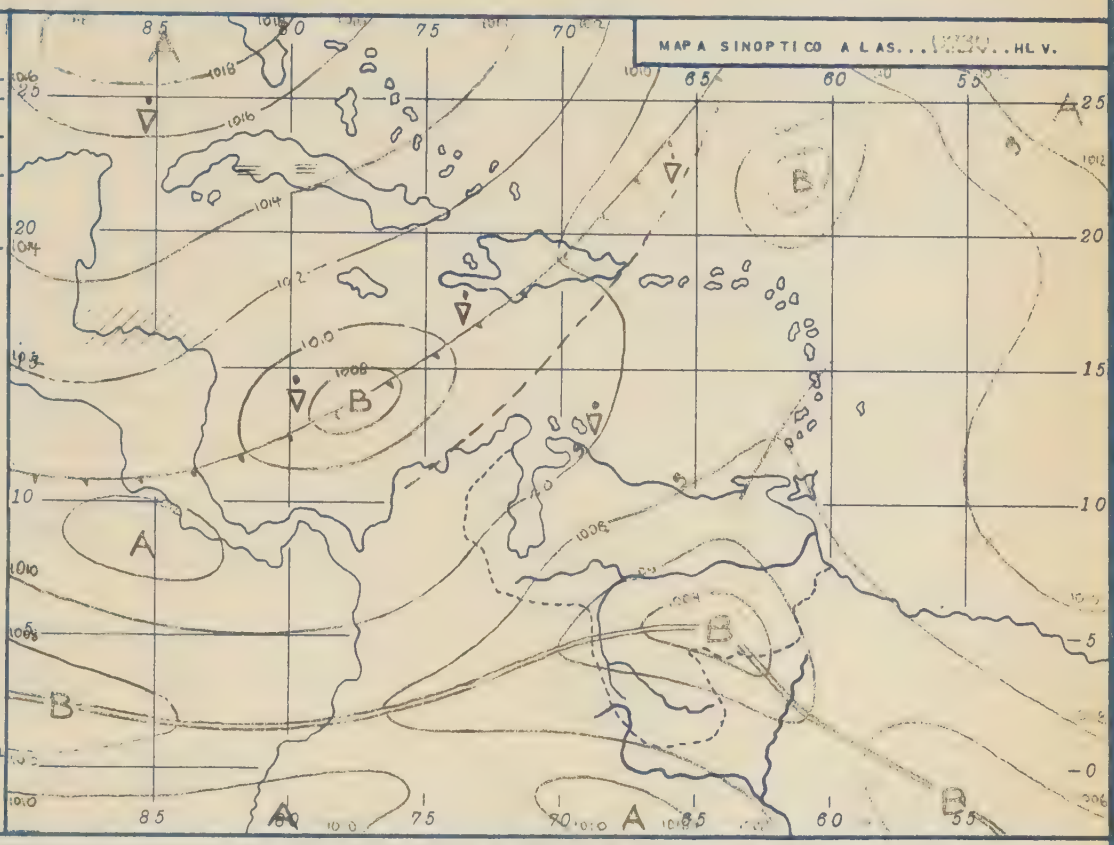

ACION GENERAL: La C[illegible] del Este está [illegible]da sobre M[illegible] y S[illegible] [illegible] el WNW solamente las zonas costales. La [illegible]aja presión en el [illegible] y 62° W, moviéndose hacia el NW. La transformación en un ciclón tropical [illegible]dosa.

PO PROBABLE PARA EL....Jueves 9 de noviembre.....1.9..50 De 0000 a 2400 horas HLV.

ITORIO DE VENEZUELA:

ADOS ORIENTALES: Nublado o cubierto durante todo el día. Lloviznas aisl[illegible] en la madrugada [illegible] la Guayana y en la Cadena del Sur. Chaparrones aislados al atardecer. Viento del E-SE 5-10 [illegible]. Visibilidad 15-25 km. Temp.Mín. en las zonas bajas 21-23 C°, en la [illegible] 18-17 C°. Temp. [illegible]. 31-33 C° y 26-28 C° respectivamente.

ADOS CENTRALES: En la Costa nublado o cubierto todo el día. Ll[illegible] chaparrones [illegible] rdecer. En el interior parcialmente nublado en la madrugada y p[illegible], nublándose a [illegible]diodía, nublado o cubierto p[illegible] la tarde. Chaparrones aislados [illegible]ente en las [illegible]illeras en las horas de mediodía. Viento calma por la mañana, por la tarde regular de varias [illegible]recciones. Visibilidad 20 km. Temp.Mín.18-20 C°, Temp.Máx.en la Costa 28-30 C°.en el interior [illegible]-32 C°.

ADOS OCCIDENTALES: Nublado durante todo el día. Lloviznas matinales en la Costa Norte y en [illegible]a. Chaparrones momentáneos al atardecer. Viento flojo y variable en el [illegible] del NE 10-15km/h [illegible]ibilidad 20-30 km. Temp.Mín. en las zonas bajas 20-22 C°, en los Andes [illegible] C°. Temp.Máx. [illegible]-33 C°y 22-24 C° respectivamente.

ES DE CARACAS:

[illegible]4/8 SC base 1200m sNM con 4-6/8 AC y CI en las horas temprana[illegible] y en las primeras horas de la [illegible]ana. 3-5/8 CU base 1400m sNM con 3-4/8 CI después. 4-6/8 CU base 1400m sNM con 3-5/8 AC y [illegible] por la tarde. Chaparrones aislados que ocurrir entre las 1200-1500 HLV. Nublado en la noche. [illegible]nto flojo y variable.Visibilidad 15 km. Temp.Mín. en el centro de Caracas 17 C°, Temp.Máx. [illegible] C°.

ES DE ARAGUA:

[illegible]4/8 AC y CI en la madrugada. Casi despejado en las primeras horas de la mañana. Formación de [illegible]3/8 CU base 1500m sNM a las 0900 HLV. 3-5/8 CU y SC base 1600m sNM con 4-6/8 AC y CI por la [illegible]rde. Nublado en la noche. Viento calma por la mañana, a mediodía regular de varias direcciones. Visibilidad [illegible] km. Temp.Mín. en Maracay 18 C°, Temp.Máx. 31 C°.

ficación de la Predicción para Maracay el día...7 de noviembre..9[illegible]. El Pronosticador..A.W. Gol.....

OBSERVACIONES A LAS 0730 HLV. (1200 TMG) Fecha 8 de noviembre 1.950

Nº	ESTACION	TEMP. C°	CIELO	ESTADO DEL TIEMPO	VIENTO KMH	PRESION mb. red. a NM.	LLUVIA mm. 24 hrs.	TEMP.
400	CARACAS (Obs. Cagigal)	20.0	Nublado		NW 32	—	3.4	16.2
401	MARACAY	25.0	Parc. Nubl.		Calma	1008.7	—	17
402	MARACAIBO	25.4	Parc. Nubl.		Calma	1010.7	?	23
403	MAIQUETIA-LA GUAIRA	26.0	Cubierto	Llovizna	NNE 8	1010.5	7.0	1[illegible]
404	MATURIN	25.0	Nublado		NE 3	—	—	23
405	CIUDAD BOLIVAR	26.2	Nublado		NE 10	1007.2	—	[illegible]
406	MERIDA	15.8	Nublado		Calma	835.5*	7.0	1[illegible]
407	CORO	23.8	Nublado	Llovizna	Calma	1010.9	2.0	2[illegible]
408	BARQUISIMETO	22.4	Nublado		NW 3	941.6*	—	1[illegible]
409	SAN FERNANDO DE APURE	25.2	Despajado		NE 3	1005.5	—	22
410	SAN ANTONIO DEL TACHIRA							
411	STA. ELENA (Gran Sabana)	20.4	Nublado		Calma	914.5*	10.0	17
412	GUIRIA	23.6	Cubierto		Calma	1010.3	0.5	23
413	TUMEREMO	23.6	Cubierto		SE 3	1010.2	—	22
414	BARCELONA							

OBSERVACIONES A LAS 1830 HLV. (2400 TMG) Fecha 7 de noviembre 1.950

Nº	ESTACION	TEMP. C°	CIELO	ESTADO DEL TIEMPO	VIENTO KmH.	PRESION mb red. a NM.	LLUVIA mm. 12 hrs.	TEMP.
400	CARACAS (Obs. Cagigal)							
401	MARACAY	25.2	Parc. Nubl.		Calma	1007.1	—	31.6
402	MARACAIBO	28.5	Nublado		NNE 3	1008.1	—	31
403	MAIQUETIA - LA GUAIRA	26.6	Nublado		SW 7	—	—	29
404	MATURIN	26.0	Nublado		NE 3	—	—	32
405	CIUDAD BOLIVAR	29.5	Nublado		Calma	1003.9	—	33
406	MERIDA	16.2	Cubierto		Calma	833.7*	0.1	19
407	CORO	27.3	Nublado		ENE 3	1009.3	2.0	32
408	BARQUISIMETO							
409	SAN FERNANDO DE APURE	28.4	Parc. Nubl.		Calma	1002.0	—	33
410	SAN ANTONIO DEL TACHIRA	23.8	Cubierto		Calma	—	10.0	28
411	STA. ELENA (Gran Sabana)	20.4	Nublado		Calma	913.2*	9.0	27
412	GUIRIA	26.6	Nublado		Calma	1009.4	—	30
413	TUMEREMO	25.8	Nublado	Relámpagos	E 2	1007.7	—	29
414	BARCELONA							

OBSERVACIONES A LAS 1330 HLV. (1800 TMG) Fecha 7 de noviembre 1.950

Nº	ESTACION	TEMP. C°	CIELO	ESTADO DEL TIEMPO	VIENTO Kmh.	PRESION mb. red. a NM.	Datos de la radiosonda Maracay.
400	CARACAS (Obs. Cagigal)	20.8	Nublado		NW 32	—	
401	MARACAY	28.5	Nublado		NW 10	1007.9	
402	MARACAIBO	30.9	Parc. Nubl.		NNW 8	1008.5	
403	MAIQUETIA - LA GUAIRA	27.9	Cubierto		NNE 7	—	
404	MATURIN	31.0	Nublado		Calma	—	
405	CIUDAD BOLIVAR	30.0	Parc. Nubl.		Calma	1004.3	
406	MERIDA	16.8	Cubierto		Calma	834.9*	
407	CORO	31.4	Nublado		NE 18	1010.0	
408	BARQUISIMETO						
409	SAN FERNANDO DE APURE	33.6	Nublado		Calma	1003.2	
410	SAN ANTONIO DEL TACHIRA	26.0	Nublado		N 8	—	
411	STA. ELENA (Gran Sabana)	25.6	Nublado		Calma	911.8*	
412	GUIRIA	29.9	Nublado		Calma	1008.5	
413	TUMEREMO	28.0	Cubierto	Relámpagos	NW 2	1007.2	
414	BARCELONA						

OBSERVACIONES AEROLOGICAS (SONDEOS CON GLOBOS PILOTOS)*) PRESION AL NIVEL DE LA ESTACION.
VIENTOS EN ALTURA (ESCALA 360° Y NUDOS)

ESTACION	HORA TMG	300 m s NM.	600 m s NM.	900 m/s NM	1.200 m/s NM	1.500 m/s NM	1.800 m/s NM.	2.100 m/s NM.	2.400 m/s NM.	2.700 m. s NM.	3.1 m/s
MARACAY: 8.11.50	1200		150/04	130/03	240/02	250/03					

E A

ESTADOS UNIDOS DE VENEZUELA

SERVICIO DE METEOROLOGIA Y COMUNICACIONES DE LAS FUERZAS AEREAS

SECCION DE PREDICCION

1 N°.133... BOLETIN METEOROLOGICO DEL..Jueves 9 de noviembre... A LAS...1300...HLV.

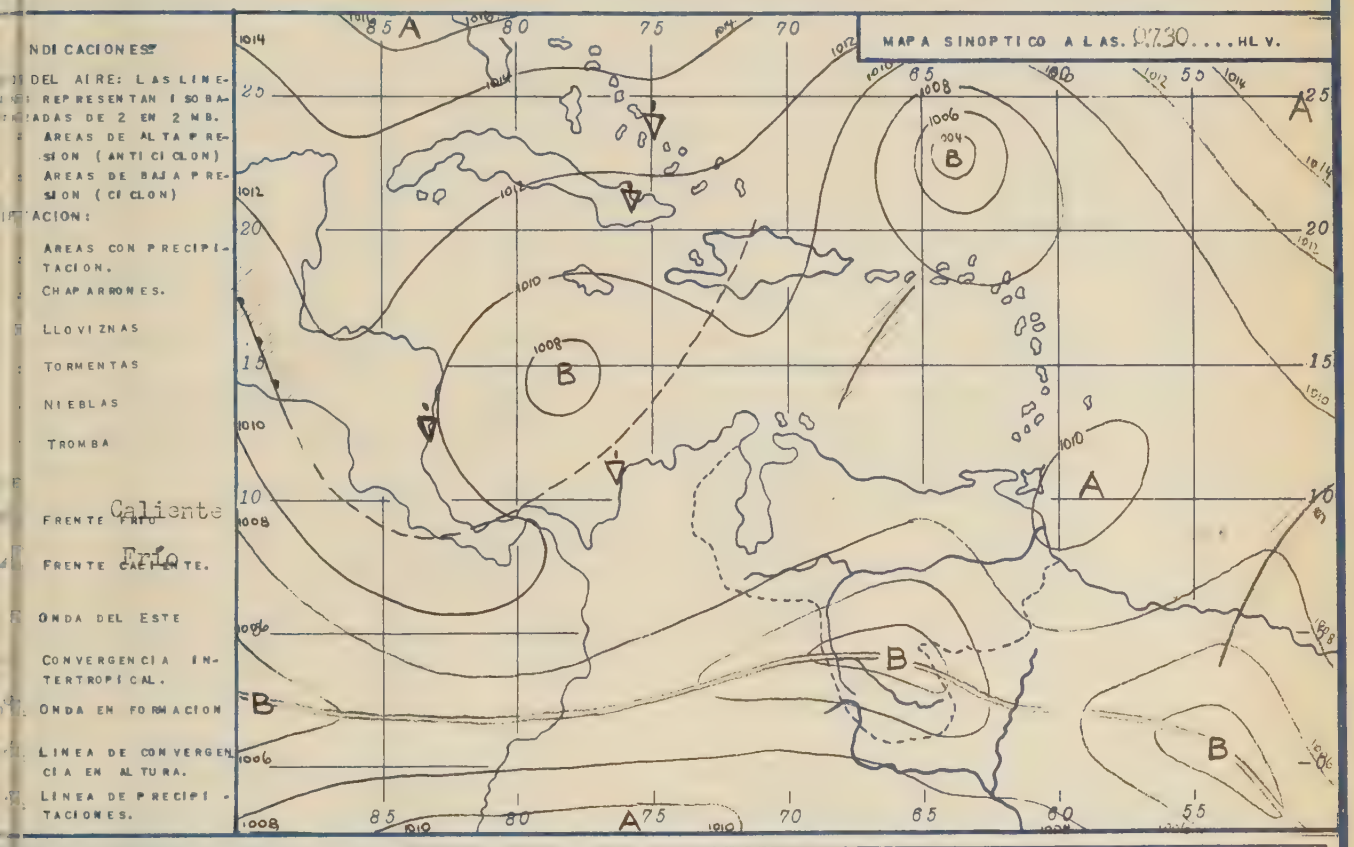

ACION GENERAL: La Onda del E está situada cerca de la Isla Curazao, borrándose. Sobre los stados Orientales está una alta presión, formando el tiempo en esa áreas para el próximo de mañana. Una nueva Onda del E está alcanzando el Continente en la Guayana Francesa. aja presión en el N-NE de Puerto Rico está estacionaria y disminuyendo en intensidad.

PO PROBABLE PARA EL Viernes 10 de noviembre.....1.9.50. De 0000 a 2400 horas HLV.

TORIO DE VENEZUELA:

ADOS ORIENTALES.- Parcialmente nublado en la madrugada y por la mañana. Nublado por la de. Tormentas aisladas que ocurren especialmente en la Cuenca del Orinoco y en los alrdedores del Golfo de Paria. Nublado durante todo el día en la Guayana, chaparrones al adecer. Viento del NE-E 10 kmh. Visibilidad 20-30 km. Locales neblinas matinales en la nca del Orinoco y en la Guayana. Temp.min. en las Zonas Bajas 20-22 C°, en la Guayana 16 C°. Temp.max. 32-34 C° y 27-29 C° respectivamente.

ADOS CENTRALES.- Poca nubosidad en la madrugada y en las primeras horas de la mañana. rcialmente nublado después. Nubosidad variable por la tarde áreas nubladas en las Cordilleras. Despejado en la noche. Viento del SE-S 5-10 kmh, a mediodía regular y variable. ibilidad 20-30 km. Temp.min. 16-18 C°, temp.max. 31-33 C°.

ADOS OCCIDENTALES.- Nublado durante todo el día en la parte S de los Andes y en la de ia. Chaparrones aislados al anochecer. Parcialmente nublado hasta mediodía en la parte e Zulia y la de los Andes. Nublado por la tarde. Tormentas aisladas en la noche. Poca osidad en la madrugada en los Llanos, en Yaracuy y en Falcón. Parcialmente nublado dute el día. Casi despejado en la noche. Viento calma en el S, del NE-E 5-10 kmh en el N. ibilidad 20-30 km, en la Costa N más de 30 km. Temp.min. en las Zonas Bajas 19-21 C°, n los Andes 12-14 C°. Temp.max. en el S 30-32 C°, en el N 32-34 C°, en Falcón 34-36 C°, r los Andes 21-23 C°.-

ES DE CARACAS:

-/8 CI en la madrugada y en las primeras horas de la mañana. Locales neblinas o nieblas inales. Después de las 0930 HLV desarrollo de 2-3/8 CU base 1500 msNM. 3-5/8 CU base 00 msNM con aisladas capas de CI por la tarde. Aclarando en la noche. Viento calma a media flojo y variable. Visibilidad 20 km. Temp.min. en el Centro de Caracas 15 C°, temp. x. 26 C°.

ES DE ARAGUA:

-3/8 CI en la madrugada. Despejado al amanecer. 1-3/8 SC y CU base 1600 msNM por la mada. 2-4/8 CU base 1700 msNM con 3-5/8 CI por la tarde. Despejado en la noche. Viento del SE 5 kmh por la mañana, del SW-W 10-15 kmh por la tarde. Temp.min. en Maracay 17 C°, temp. x. 32 C°.-

ificación de la Predicción para Maracay el día 8 de noviembre 95%. El Pronosticador. A.W. Gol.....

OBSERVACIONES A LAS 0730 HLV. (1200 TMG) Fecha 9 de noviembre 19..

N°	ESTACION	TEMP. C°	CIELO	ESTADO DEL Tiempo	VIENTO KMH.	PRESION mb. red. a NM.	LLUVIA mm. 24 hrs.	TEMP.
400	CARACAS (Obs. Cagigal)							
401	MARACAY	21.2	Nublado		Calma	1009.3	-	15.
402	MARACAIBO							
403	MAIQUETIA-LA GUAIRA	27.6	Parc.Nubl.		W 12	-	0.0	25
404	MATURIN							
405	CIUDAD BOLIVAR							
406	MERIDA							
407	CORO							
408	BARQUISIMETO							
409	SAN FERNANDO DE APURE							
410	SAN ANTONIO DEL TACHIRA							
411	STA. ELENA (Gran Sabana)							
412	GUIRIA							
413	TUMEREMO							
414	BARCELONA							

OBSERVACIONES A LAS 1830 HLV. (2400 TMG) Fecha 8 de noviembre 19..50

N°	ESTACION	TEMP. C°	CIELO	ESTADO DEL Tiempo	VIENTO KMH.	PRESION mb red. a NM.	LLUVIA mm. 12 hrs.	TEMP.
400	CARACAS (Obs. Cagigal)							
401	MARACAY	25.2	Casi Desp.		N 7	1006.5	-	3
402	MARACAIBO	29.6	Casi Desp.		Calma	1007.3	-	32
403	MAIQUETIA - LA GUAIRA	26.4	Nublado		SW 10	-	0.0	29
404	MATURIN	25.0	Despejado		Calma	-	-	32
405	CIUDAD BOLIVAR	28.9	Parc.Nubl	Relámpagos	N 3	1004.0	1.0	33
406	MERIDA	18.4	Cubierto		Calma	833.4+	-	21
407	CORO	26.8	Cubierto		Calma	1009.0	-	31
408	BARQUISIMETO							
409	SAN FERNANDO DE APURE	29.6	Despejado		Calma	1001.1	-	34
410	SAN ANTONIO DEL TACHIRA	26.0	Cubierto		Calma	-	-	30
411	STA. ELENA (Gran Sabana)	22.2	Nublado		Calma	912.5+	0.1	26
412	GUIRIA	25.6	Parc.Nubl.		Calma	1007.4+	-	29
413	TUMEREMO	27.0	Cubierto	Relámpagos	E 10	1006.7	-	33
414	BARCELONA							

OBSERVACIONES A LAS 1330 HLV. (1800 TMG) Fecha 8 de noviembre 19..50

N°	ESTACION	TEMP. C°	CIELO	ESTADO DEL Tiempo	VIENTO Kmh.	PRESION mb. red. a MN.	Datos de la radio. Maracay.
400	CARACAS (Obs. Cagigal)	22.4	Nublado		NW 29	-	
401	MARACAY	30.6	Nublado		N 5	1007.1	
402	MARACAIBO	32.0	Parc.Nubl.		N 3	1007.7	
403	MAIQUETIA - LA GUAIRA	28.5	Nublado		W 25	-	
404	MATURIN	30.0	Nublado		Calma	-	
405	CIUDAD BOLIVAR	31.0	Nublado		S 2	1003.5	
406	MERIDA	18.4	Cubierto		NNW 8	834.1+	
407	CORO	29.8	Nublado		N 18	1009.0	
408	BARQUISIMETO	30.4	Nublado		NW 7	9348.5+	
409	SAN FERNANDO DE APURE	34.4	Nublado		E 5	1002.8	
410	SAN ANTONIO DEL TACHIRA						
411	STA. ELENA (Gran Sabana)	23.2	Nublado		W 3	912.0+	
412	GUIRIA	27.6	Nublado		E 3	1007.5	
413	TUMEREMO	31.6	Cubierto		NE 3	1006.0	
414	BARCELONA						

OBSERVACIONES AEROLOGICAS (SONDEOS CON GLOBOS PILOTOS) +) Presión al nive Estación
VIENTOS EN ALTURA (ESCALA 360° Y NUDOS)

ESTACION	HORA TMG	300 m. s N.M.	600 m s NM.	900 m/s NM	1.200 m/s NM	1.500 m/s NM	1.800 m/s NM.	2.100 m/s NM.	2.400 m/s NM.	2.700 m. s N.M.	3. m/s
Maracay 9-11-50	1200	-	80/02	100/06	20/03	20/07	100/06	80/04	30/04	60/09	60

EXE A

ESTADOS UNIDOS DE VENEZUELA

SERVICIO DE METEOROLOGIA Y COMUNICACIONES DE LAS FUERZAS AEREAS

SECCION DE PREDICCION

O 1 N°.134... BOLETIN METEOROLOGICO DEL..Viernes.10.de.Noviembre.. A LAS...1300...HLV.

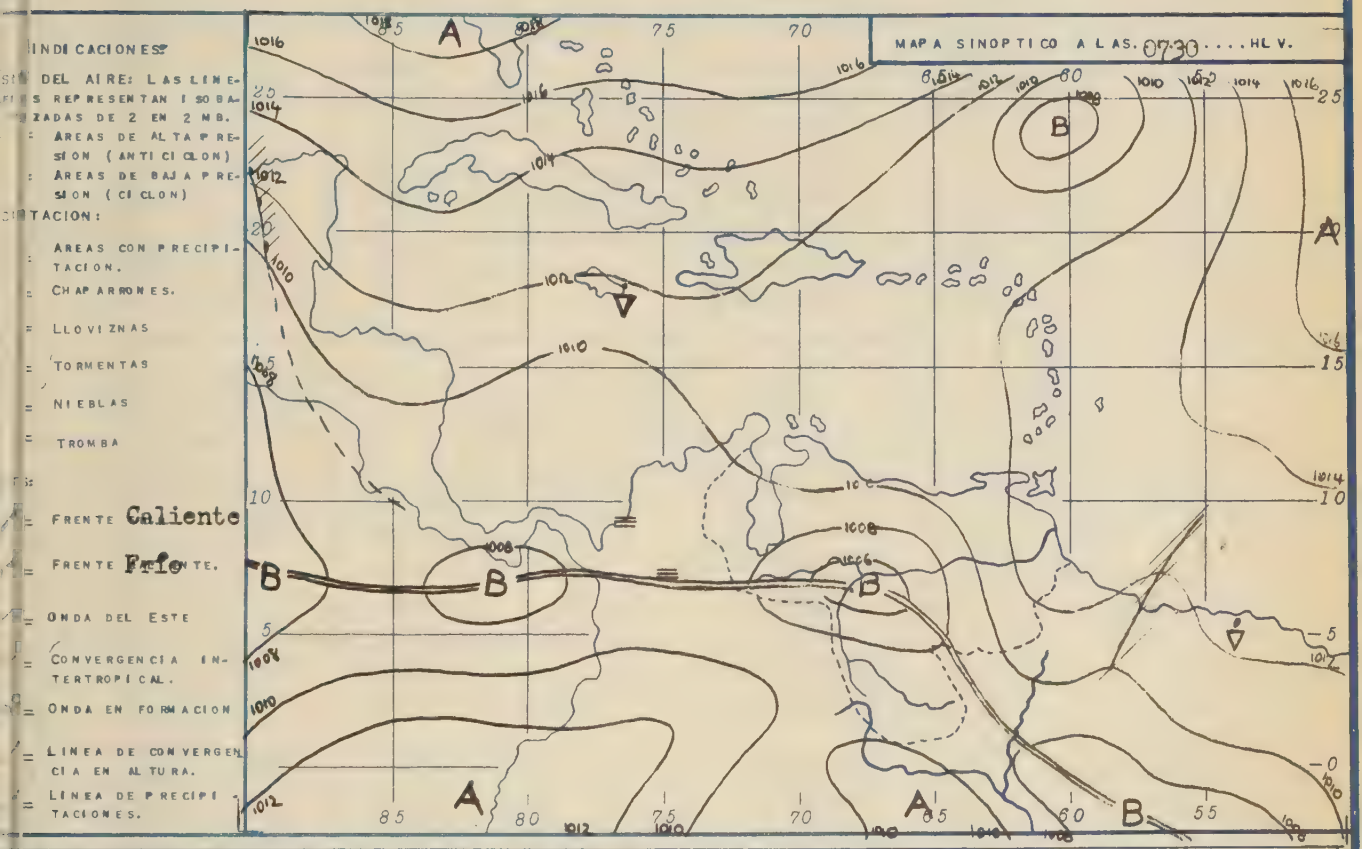

ACION GENERAL: La nueva Onda del E, situada sobre la Guayana Inglesa, alcanzará en la mañana del 11 de Noviembre los estados Orientales. En el Centro y en el Occidente igún cambio de la situación.

IPO PROBABLE PARA EL Sábado..11..Noviembre.....1.9..50 De 0000 a 2400 horas HLV.
RITORIO DE VENEZUELA:

ADOS ORIENTALES: Al S del Orinoco nublado o cubierto todo el día. Lloviznas parciales en madrugada. chaparrones al atardecer. Al N del Orinoco nublado hasta mediodía, cubierto la tarde en el Delta Amacuro, en Monagas y en las partes E de Sucre. Nubosidad parcial la Costa de Anzoátegui. Viento del E-SE 10 kmh en el S, del NE-E 5-10 kmh en el N. Visidad 15- 20 km. Temp.mín. en las zonas bajas 21-23 C°, en la Guayana 14-16 C°.Temp.máx. 32 C°, y 28-29 C° respectivamente.

ADOS CENTRALES: Despejado en la madrugada. Parcialmente nublado durante el día. Areas nuadas por la tarde en las Cordilleras. Viento calma por la mañana, flojo y variable a medía. Temp.mín 16-18 C°,Temp.máx. 31-33 C°. Visibilidad 20-30 km.

ADOS OCCIDENTALES: Despejado en la madrugada en los Llanos, en Yaracuy y en Falcón. Parlmente nublado durante el día. Nublado en Lara y en Zulia. Nublado o cubierto en la par S de los Andes. Tormentas aisladas en la noche. Viento calma en el S, flojo y variable el N. Visibilidad 10-20 km en el S, más de 30 km en el N.Locales nieblas matinales en los les de los Andes. Temp.mín en las zonas bajas 20-22 C°, en los Andes 12-14 C° Temp.máx. -33 C°, en Falcón 3 5-37 C°, en los Andes 22-24 C°.

LES DE CARACAS:

spejado en la madrugada. Locales neblinas al amanecer. Parcialmente nublado durante el día con 2-4/8 CU base 1600m sNM con aisladas capas de CI. Viento calma, a mediodía flojo y vable. Visibilidad 20 km. Temp.mín en el centro de Caracas 15 C°,Temp.máx. 26 C°.

LES DE ARAGUA:

-/8 CI en la madrugada.Despejado al amanecer. Parcialmente nublado durante el día con 3-5/8 base 1700m sNM. Viento calma por la mañana, a mediodía del SW- W 10 kmh. Visibilidad 20-30 .Temp.mín en Maracay 17 C°, Temp.máx. 32 C°.

ificación de la Predicción para Maracay el día..9 de Noviembre 95%... El Pronosticador..A.W.Gol.....

OBSERVACIONES A LAS 0730 HLV. (1200 TMG) Fecha....10 de Noviembre..... 19..

Nº	ESTACION	TEMP. Cº	CIELO	ESTADO DEL TIEMPO	VIENTO KMH	PRESION mb. red. a NM.	LLUVIA mm. 24 hrs.	TEMP.
400	CARACAS (Obs. Cagigal)	19.8	Parc.Nubl.		S 3	-	-	1
401	MARACAY	21.4	Parc.Nubl.		Calma	1009.9	-	1
402	MARACAIBO	25.5	Casi Desp.		Calma	1010.8	-	2
403	MAIQUETIA-LA GUAIRA	27.8	Nublado		S 3	-	-	1
404	MATURIN	26.0	Nublado		Calma	-	-	2
405	CIUDAD BOLIVAR	27.8	Nublado		E 3	1009.1	-	2
406	MERIDA	14.2	Cubierto		Calma	836.5*	3.0	1
407	CORO	24.6	Nublado		S 2	1012.5	-	22
408	BARQUISIMETO	21.4	Despejado		Calma	942.8*	-	17
409	SAN FERNANDO DE APURE	25.0	Despejado		N 5	1006.9	-	22
410	SAN ANTONIO DEL TACHIRA	22.6	Cubierto		Calma	-	-	21
411	STA. ELENA (Gran Sabana)	19.8	Casi Desp.		NE 3	916.0*	3.0	15
412	GUIRIA	23.9	Nublado		Calma	1013.0	56.0	23
413	TUMEREMO	23.4	Cubierto		E 2	1012.0	4.0	21
414	BARCELONA							

OBSERVACIONES A LAS 1830 HLV. (2400 TMG) Fecha.....9 de Noviembre..... 19..

Nº	ESTACION	TEMP. Cº	CIELO	ESTADO DEL TIEMPO	VIENTO KMH.	PRESION mb. red. a NM.	LLUVIA mm. 12 hrs.	TEMP.
400	CARACAS (Obs. Cagigal)							
401	MARACAY	25.6	Parc.Nubl.		NE 3	1007.0	-	31.
402	MARACAIBO	28.0	Parc.Nubl.		N 3	1006.5	-	31
403	MAIQUETIA - LA GUAIRA	26.7	Parc.Nubl.		SW 2	-	-	29
404	MATURIN	27.0	Despejado		NE 14	-	-	33
405	CIUDAD BOLIVAR	28.0	Nublado		Calma	1005.7	-	33
406	MERIDA	17.4	Cubierto		Calma	833.2*	-	23
407	CORO	27.0	Casi Desp.		NE 2	1008.9	-	33
408	BARQUISIMETO							
409	SAN FERNANDO DE APURE	28.0	Parc.Nubl.		Calma	1003.0	-	35
410	SAN ANTONIO DEL TACHIRA	25.0	Nublado		Calma	-	-	30
411	STA. ELENA (Gran Sabana)	22.6	Nublado	Tormenta	Calma	913.2*	3.0	28
412	GUIRIA	26.0	Parc.Nubl.		Calma	1009.2	-	31
413	TUMEREMO	24.8	Nublado	Relámpagos	NE 3	1008.6	4.0	28
414	BARCELONA							

OBSERVACIONES A LAS 1330 HLV. (1800 TMG) Fecha....9 de Noviembre..... 19..

Nº	ESTACION	TEMP. Cº	CIELO	ESTADO DEL TIEMPO	VIENTO Kmh.	PRESION mb. red. a NM.	Datos de la radio. Maracay.
400	CARACAS (Obs. Cagigal)	23.6	Nublado		NE 3	-	
401	MARACAY	30.2	Nublado		W 10	1007.4	
402	MARACAIBO	32.1	Parc.Nubl.		NNW 3	1007.6	
403	MAIQUETIA - LA GUAIRA	29.0	Nublado		WNW 37	-	
404	MATURIN	32.8	Parc.Nubl.		Calma	-	
405	CIUDAD BOLIVAR	31.0	Parc.Nubl.		E 14	1004.6	
406	MERIDA	21.1	Nublado		Calma	833.7*	
407	CORO	32.8	Nublado		NE 18	1008.8	
408	BARQUISIMETO	31.8	Nublado		NW 7	938.8*	
409	SAN FERNANDO DE APURE						
410	SAN ANTONIO DEL TACHIRA						
411	STA. ELENA (Gran Sabana)	25.4	Parc.Nubl.		Calma	912.1*	
412	GUIRIA	30.4	Nublado		E 8	1008.9	
413	TUMEREMO	25.0	Cubierto		Calma	1007.9	
414	BARCELONA						

OBSERVACIONES AEROLOGICAS (SONDEOS CON GLOBOS PILOTOS) *) Presión al Nivel de la Estación
VIENTOS EN ALTURA (ESCALA 360° Y NUDOS)

ESTACION	HORA TMG	300 m/s NM.	600 m/s NM.	900 m/s NM	1.200 m/s NM	1.500 m/s NM	1.800 m/s NM.	2.100 m/s NM.	2.400 m/s NM.	2.700 m/s NM.	3.0 m/s
Maracay: 10/11/50	1200	-	340/01	330/02	10/02	100/02	80/03	MISDA	170/06	120/06	

E A

ESTADOS UNIDOS DE VENEZUELA

SERVICIO DE METEOROLOGIA Y COMUNICACIONES DE LAS FUERZAS AEREAS

SECCION DE PREDICCION

1 N°. 135 BOLETIN METEOROLOGICO DEL Sábado 11 de noviembre A LAS 1300 HLV.

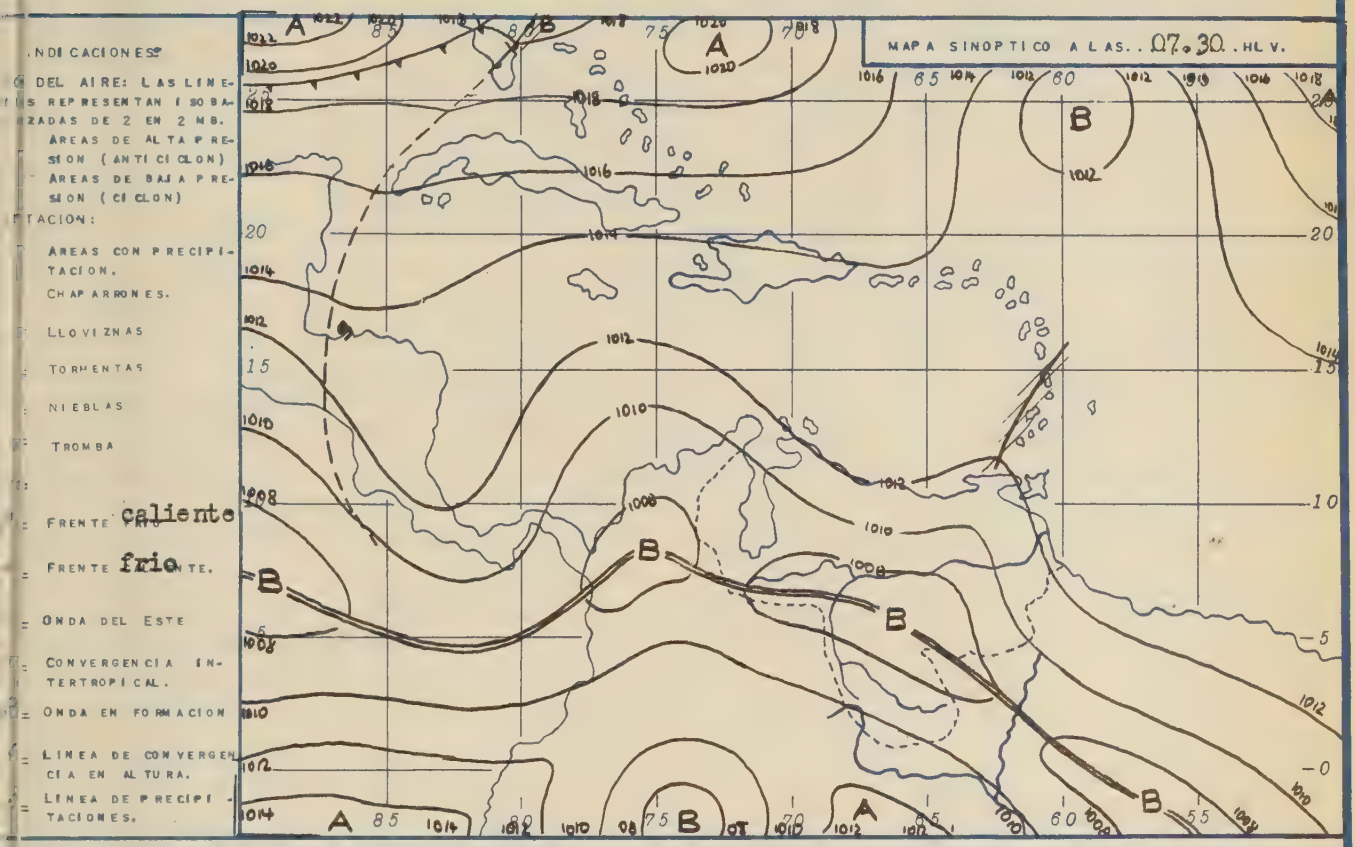

ACION GENERAL: Con la última onda del Este, situada sobre Porlamar, la situación está cambiando a vez en una situación "SE".

PO PROBABLE PARA EL Domingo 12 de noviembre 1950 De 0000 a 2400 horas HLV.

ITORIO DE VENEZUELA:

TADOS ORIENTALES: Nubosidad parcial en la madrugada y por la mañana. Nublado por la tarde. robables chaparrones aislados al anochecer. Parcialmente nublado en la noche. Viento del E-SE -15 kmh. Viento 30 km. Temp.Mín. en las zonas bajas 20-22 C°, en la Guayana 14-16 C°. Temp. x. 32-34 C° y 28-30 C° respectivamente.

TADOS CENTRALES: En la Costa y en las Cordilleras parcialmente nublado en la madrugada. Nundose en el transcurso de la mañana. Nublado o cubierto por la tarde. Chaparrones tormentos s y aislados que ocurren especialmente entre las 1300-1600 HLV. Nublado en la noche. En los lanos nubosidad parcial durante el día, nublado o cubierto al anochecer con probables tormen s. Aclarando en la noche. Viento por la mañana del E-NE 5-10 kmh, por la tarde del S-W 10- kmh. Visibilidad 20 km. Temp.Mín. 18-20 C°, Temp.Máx. 30-32 C°.

TADOS OCCIDENTALES: Nublado o cubierto durante todo el día en la parte Sur de los Llanos, los Andes y de Zulia. Lloviznas ailadas al amanecer. Chaparrones, algunos de caracter tor ntoso en la noche. Parcialmente nublado hasta mediodía en el Norte de los Llanos, en Yara cuy, Lara, Falcón y en el norte del Zulia, nublado por la tarde y en las primeras horas de l noche. Tormentas aisladas al anochecer que ocurren especialmente en Yaracuy y en la Costa Falcón. Viento en general del SE-E 5-10 kmh, en la Costa de Falcón a mediodía del E 20 kmh. isibilidad 20 km en el Sur, más de 30 km. en el norte. Temp.Mín. en las Zonas bajas 19-21 C°, n los Andes 12-14 C°. Temp.Máx. 30-32 C° en el Sur, 33-35 C° en el Norte, y 22-24 C° en los Andes.

LES DE CARACAS:

-3/8 SC base 1200m sNM con 2-4/8 CI en la madrugada y en las primeras horas de la mañana. Lo ales nieblas en los Valles. Formación de 3-5/8 CU base 1300m sNM con 4-6/8 AC y CI en el ranscurso de la mañana. 4-6/8 CU, casualmente CB, base 1400m sNM con 6-8/8 AC y CI por la tarde. robables chaparrones tormentosos y aislados que ocurren especialmente entre las 1300-1500 HLV. ublado en la noche. Viento flojo y variable. Visibilidad 15 km. Temp.Mín. 16 C°, Máx. 25 C°.

LES DE ARAGUA:

-5/8 CI en la madrugada. Locales neblinas al amanecer. Desarrollo de 3-5/8 CU base 1500 m sNM or la mañana. 4-6/8 CU y CB base 1500m sNM con 5-7/8 AC y CI por la tarde. Posibilidad de u a tormenta aislada entre las 1400-1700 HLV. Nublado en la noche. Viento clama por la mañana, mediodía y por la tarde del SW-W 10-15 kmh. Visibilidad 25 km. Temp.Mín. en Maracay 19 C°, Temp. Máx. 30 C°.

eificación de la Predicción para Maracay el día 10 de noviembre 87%. El Pronosticador A. W. Gol

OBSERVACIONES A LAS 0730 HLV. (1200 TMG) Fecha 11 de noviembre 1.9.

N°	ESTACION	TEMP. C°	CIELO	ESTADO DEL TIEMPO	VIENTO KMH	PRESION mb. red. a NM.	LLUVIA mm. 24 hrs.	TEMP.
400	CARACAS (Obs. Cagigal)							
401	MARACAY	22.0	Nublado		Calma	1011.0	0.0	1[illegible]
402	MARACAIBO	26.2	Nublado		NE 3	1010.8	-	24
403	MAIQUETIA-LA GUAIRA	27.5	Nublado		SSE 2	-	-	25
404	MATURIN	25.0	Cubierto		Calma	-	2.0	23
405	CIUDAD BOLIVAR	27.2	Parc.Nubl.		ESE 7	1010.6	-	2[illegible]
406	MERIDA	15.8	Parc.Nubl.		E 3	836.4*	-	14
407	CORO	25.8	Parc.Nubl.		E 3	1012.0	-	24
408	BARQUISIMETO	21.4	Nublado		SSE 3	942.9*	4.0	19
409	SAN FERNANDO DE APURE	22.0	Parc.Nubl.		ENE 8	1008.2	5.0	22
410	SAN ANTONIO DEL TACHIRA	22.5	Nublado		Calma	-	-	20
411	STA. ELENA (Gran Sabana)	21.6	Parc.Nubl.		NE 8	916.4*	-	15
412	GUIRIA	28.4	Nublado		E 10	1013.1	-	25
413	TUMEREMO	25.6	Nublado		NE 3	1012.3	-	21
414	BARCELONA							

OBSERVACIONES A LAS 1830 HLV. (2400 TMG) Fecha 10 de noviembre 1.9.5[illegible]

N°	ESTACION	TEMP. C°	CIELO	ESTADO DEL TIEMPO	VIENTO KMH.	PRESION mb. red. a NM.	LLUVIA mm. 12 hrs.	TEMP.
400	CARACAS (Obs. Cagigal)							
401	MARACAY	26.0	Cubierto		S 5	1008.6	0.0	33.[illegible]
402	MARACAIBO	28.4	Obstruido		N 3	1007.7	-	32
403	MAIQUETIA - LA GUAIRA	27.8	Nublado		SE 14	-	-	31
404	MATURIN	25.0	Nublado		Calma	-	2.0	33
405	CIUDAD BOLIVAR	28.2	Parc.nubl.		E 5	1006.9	-	32
406	MERIDA	17.4	Cubierto		Calma	834.0*	-	23
407	CORO	26.2	Despejado		ESE 14	1010.0	-	38
408	BARQUISIMETO							
409	SAN FERNANDO DE APURE	25.6	Cubierto		Calma	1009.1	5.0	34
410	SAN ANTONIO DEL TACHIRA	26.0	Nublado		Calma	-	-	30
411	STA. ELENA (Gran Sabana)	23.0	Parc.Nubl.		Calma	913.4*	-	28
412	GUIRIA	28.6	Nublado		E 10	1010.7	-	30
413	TUMEREMO	25.2	Parc.Nubl.	Relámpagos	NE 2	1009.4	-	31
414	BARCELONA							

OBSERVACIONES A LAS 1330 HLV. (1800 TMG) Fecha 10 de noviembre 1.9.5[illegible]

N°	ESTACION	TEMP. C°	CIELO	ESTADO DEL TIEMPO	VIENTO KMH.	PRESION mb. red. a NM.	Datos de la radiosonda Maracay.
400	CARACAS (Obs. Cagigal)	25.6	Nublado		NW 29	-	
401	MARACAY	32.2	Nublado		SW 5	1008.6	
402	MARACAIBO	32.2	Casi Despj.		NW 3	1008.1	
403	MAIQUETIA - LA GUAIRA	30.6	Nublado		NE 10	-	
404	MATURIN	32.0	Nublado		Calma	-	
405	CIUDAD BOLIVAR	30.0	Nublado		E 5	1007.2	
406	MERIDA	21.7	Parc.Nubl.		SW 42	834.5*	
407	CORO	32.8	Parc.Nubl.		NE 36	1008.8	
408	BARQUISIMETO	30.2	Parc.Nubl.		SE 7	940.5*	
409	SAN FERNANDO DE APURE	33.4	Nublado		Calma	1004.9	
410	SAN ANTONIO DEL TACHIRA	30.0	Nublado		N 8	-	
411	STA. ELENA (Gran Sabana)	27.2	Nublado		SE 5	914.0*	
412	GUIRIA	29.2	Nublado		E 3	1011.0	
413	TUMEREMO	30.1	Nublado		E 2	1009.7	
414	BARCELONA						

OBSERVACIONES AEROLOGICAS (SONDEOS CON GLOBOS PILOTOS) PRESION AL NIVEL DE LA ESTACION
VIENTOS EN ALTURA (ESCALA 360° Y NUDOS)

ESTACION	HORA TMG	300 m s N.M.	600 m. s NM.	900 m/s NM	1.200 m/s NM	1.500 m/s NM	1.800 m/s NM.	2.100 m/s NM.	2.400 m/s NM.	2.700 m. s NM.	3.0[illegible] m/s
Maracay 11-11-50	1200	-	20/06	90/02	110/11	100/11	110/11	100/15	150/08	150/07	

E A

ESTADOS UNIDOS DE VENEZUELA

SERVICIO DE METEOROLOGIA Y COMUNICACIONES DE LAS FUERZAS AEREAS

SECCION DE PREDICCION

1 N°..136. BOLETIN METEOROLOGICO DEL..Domingo.12.de.Noviembre.. A LAS...1300....HLV.

INDICACIONES

DEL AIRE: LAS LINEAS REPRESENTAN ISOBARAS DE 2 EN 2 MB.
AREAS DE ALTA PRESION (ANTICICLON)
AREAS DE BAJA PRESION (CICLON)

ITACION:

AREAS CON PRECIPITACION.
CHAPARRONES.
LLOVIZNAS
TORMENTAS
NIEBLAS
TROMBA

FRENTE caliente
FRENTE frío.
ONDA DEL ESTE
CONVERGENCIA INTERTROPICAL.
ONDA EN FORMACION
LINEA DE CONVERGENCIA EN ALTURA.
LINEA DE PRECIPITACIONES.

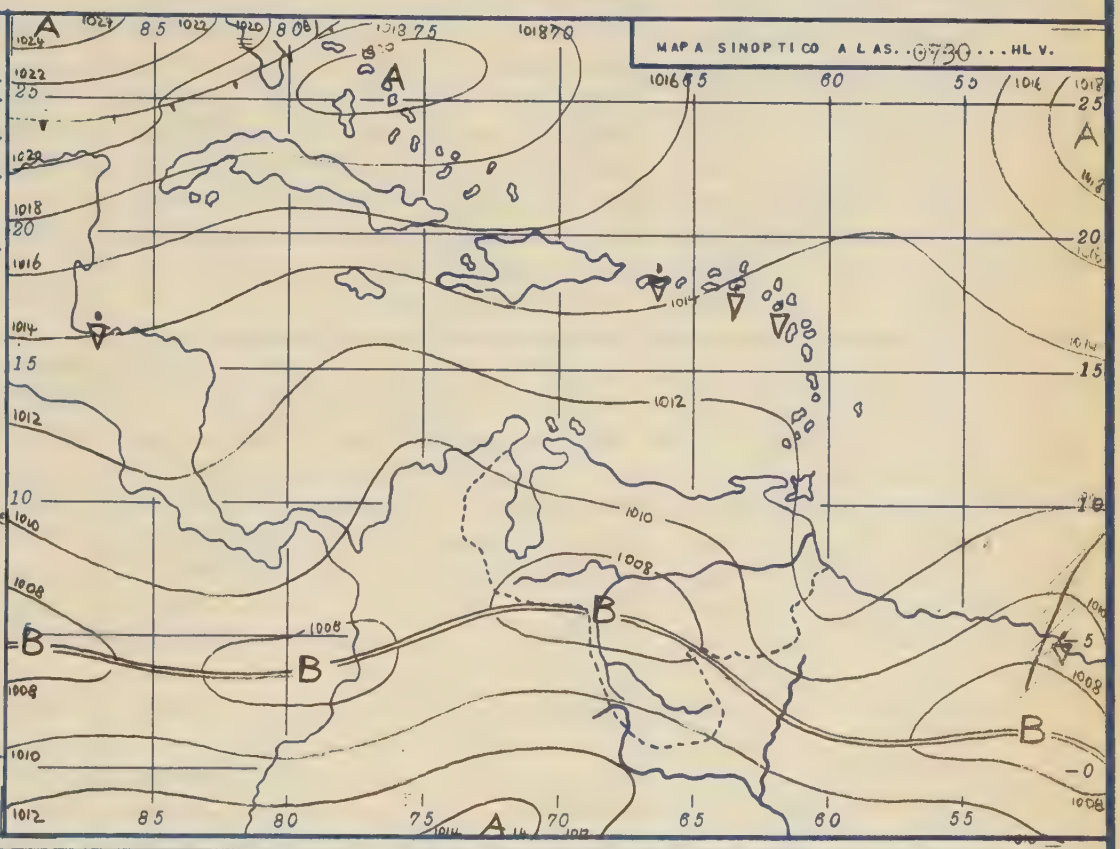

ACION GENERAL: Sigue la Situación "SE" sobre el país.Una nueva Onda del Este esta alcanzand Continente sobre la Guayana Francesa.

PO PROBABLE PARA EL..Lunes.13.de.Noviembre.....1.9...50 De 0000 a 2400 horas HLV.

ITORIO DE VENEZUELA:

ados Orientales:Parcialmente nublado hasta madiodía.Nublado por la tarde y en las primeras as de la noche.Tormentas aisladas que ocurren especialmente en la Guayana,en la Cuenca del noco,en Monagas y en los alrededores del Golfo de Paria.Nubosidad parcial en la noche. En Costa Norte parcialmente nublado todo el día.Viento del E-NE 10-15 kmh.Visibilidad 30 km. p.min.en las zonas bajas 21-23 C°,en la Guayana 14-15 C°.Temp.máx.31-33C° y 29-31C° resp.

ADOS CENTRALES:En la Costa y en las Cordilleras casi despejado en la madrugada y en las meras horas de la mañana.Parcialmente nublado después.Nublado por la tarde y al anochecer. mentas muy aisladas entre las 1700-2000 HLV.Aclarando en la noche.En los Llanos nublado te el día.Tormentas aisladas al anochecer.Viento calma por la mañana,flojo y variable ediodía con locales rachas ligeras.Visibilidad más de 30 km.Temp.min.17-19C°,máx.31-33C°.

ADOS OCCIDENTALES:Nublado durante el día en los Andes y en Zulia.Lloviznas mati-nales que rren especialmente en las partes Sur.Chaparrones tormentosos locales en la noche.En las ás partes parcialmente nublado hasta mediodía,nublado por la tarde.Tormentas aisladas en acuy y en la Costa de Falcón en las primeras horas de la noche.Viento flojo y variable en Sur,del E-NE 10 kmh en el Norte,en la Costa de Falcón a mediodía del NE 30-40 kmh.Visibi-ad 20 km en el Sur,más de 30 km en el Norte.Locales nieblas en los Valles de los Andes. p.min. en las Zonas Bajas 20-22 C°, en los Andes 12-14 C°. Temp.max. en el S 30-32 C°, el N 32-34 C°, en Falcón 34-36 C°, en el Andes 21-23 C°.

ES DE CARACAS:

i despejado en la madrugada y en las primeras horas de la mañana. Locales neblinas al necer. 2-3/8 CU base 1500 msNM después de las 1000 HLV. 3-5/8 CU base 1600 msNM con 2-/8 AC y CI por la tarde y en las primeras horas de la noche.Poca posibilidad de una tor-nta aislada entre las 1800-2000 hlv. Parcialmente nublado en la noche. Viento calma, a me-ddía locales rachas ligeras de varias direcciones. Visibilidad 25 km.Temp.min. en el cen-de Caracas 15 C°, Temp.máx. 27 C°.

ES DE ARAGUA:

osidad parcial con nubes altas en la madrugada. Despejado al amanecer. 1-3/8 CU base 00 msNM por la mañana. 2-4/8 CU base 1600 msNM con 3-5/8 AC y CI por la tarde y al ano-cer. Probable tormenta aislada entre las 1700-1900 hlv. Parcialmente nublado en la no-e. Viento calma, a mediodía y por la tarde del SW 10-15 kmh con locales rachas ligeras. sibilidad 30 km. Temp.min. en Maracay 17 C°, temp.max.33 C°

ificación de la Predicción para Maracay el día..11.de.Noviembre.98%.. El Pronosticador. A. [illegible]

OBSERVACIONES A LAS 0730 HLV. (1200 TMG) Fecha 12 de noviembre ..... 12..

N°	ESTACION	TEMP. C°	CIELO	ESTADO DEL TIEMPO	VIENTO KMH.	PRESION mb. red. a NM.	LLUVIA mm. 24 hrs.	TEMP.
400	CARACAS (Obs. Cagigal)							
401	MARACAY	22,9	Casi desp.		Calma	1010,3	-	[illegible]
402	MARACAIBO	26,1	Nublado		Calma	1010,5	4,0	[illegible]
403	MAIQUETIA-LA GUAIRA	28,2	Nublado		ENE 14	-	-	[illegible]
404	MATURIN	25,0	Parc.nubl.		Calma	-	11,0	[illegible]
405	CIUDAD BOLIVAR	26,1	Nublado		SE 10	1010,0	-	23
406	MERIDA	16,0	Parc.nubl.		Calma	836,3*	0,0	[illegible]
407	CORO	26,0	Parc.nubl.		SW 3	1012,4	2,0	23
408	BARQUISIMETO	22,2	Parc.nubl.		Calma	942,6*	-	[illegible]
409	SAN FERNANDO DE APURE	25,0	Nublado		NE 7	1008,1	-	[illegible]
410	SAN ANTONIO DEL TACHIRA	22,0	Nublado		Calma	-	14,0	20
411	STA. ELENA (Gran Sabana)	18,4	Casi desp.		Calma	916,1*	-	14
412	GUIRIA	27,8	Parc.nubl.		Calma	1012,9	0,5	23
413	TUMEREMO	23,6	Cubierto		E 2	1012,6	-	21
414	BARCELONA							

OBSERVACIONES A LAS 1830 HLV. (2400 TMG) Fecha 11 de noviembre ..... 1.9..50

N°	ESTACION	TEMP. C°	CIELO	ESTADO DEL TIEMPO	VIENTO KMH.	PRESION mb red. a NM.	LLUVIA mm. 12 hrs.	TEMP.
400	CARACAS (Obs. Cagigal)							
401	MARACAY	26,5	Parc.nubl.		Calma	1009,3	-	31
402	MARACAIBO	29,3	Cubierto		Calma	1008,0	-	32
403	MAIQUETIA - LA GUAIRA	28,5	Nublado		ENE 18	-	-	32
404	MATURIN	24,0	Nublado		Calma	-	11,0	33
405	CIUDAD BOLIVAR	27,0	Nublado		ENE 23	1009,1	-	32
406	MERIDA	19,2	Cubierto		Calma	?	-	22
407	CORO	26,2	Nublado		Calma	1011,5	-	?
408	BARQUISIMETO							
409	SAN FERNANDO DE APURE	28,6	Parc.nubl.		Calma	1005,2	-	33
410	SAN ANTONIO DEL TACHIRA	28,0	Nublado		Calma	-	14,0	?
411	STA. ELENA (Gran Sabana)	21,6	Nublado		Calma	914,1*	-	30
412	GUIRIA	26,4	Nublado		NE 3	1012,5	0,5	31
413	TUMEREMO	24,0	Parc.nubl.		NE 7	1010,8	-	31
414	BARCELONA							

OBSERVACIONES A LAS 1330 HLV. (1800 TMG) Fecha 11 de noviembre ..... 1.9..

N°	ESTACION	TEMP. C°	CIELO	ESTADO DEL TIEMPO	VIENTO Kmh.	PRESION mb. red. a MN.	Datos de la radiosonda Maracay.
400	CARACAS (Obs. Cagigal)	25,4	Parc.nubl.		SW 19	-	
401	MARACAY	28,8	Cubierto		S 7	1010,0	
402	MARACAIBO	32,6	Nublado		N 3	1008,9	
403	MAIQUETIA - LA GUAIRA	31,3	Nublado		E 14	-	
404	MATURIN	32,0	Nublado		Calma	-	
405	CIUDAD BOLIVAR	30,1	Parc.nubl.		E 8	1007,7	
406	MERIDA	21,0	Cubierto	Chaparrón	WSW 3	835,3*	
407	CORO	32,8	Nublado		NE 55	1010,5	
408	BARQUISIMETO	28,6	Nublado		E 10	941,3*	
409	SAN FERNANDO DE APURE	31,6	Nublado		E 18	1006,7	
410	SAN ANTONIO DEL TACHIRA	28,8	Nublado		S 14	-	
411	STA. ELENA (Gran Sabana)	29,4	Nublado		SE 3	914,1*	
412	GUIRIA						
413	TUMEREMO	30,8	Nublado		SE 7	1010,2	
414	BARCELONA						

OBSERVACIONES AEROLOGICAS (SONDEOS CON GLOBOS PILOTOS)*) Presión al Nivel de la Estación.
VIENTOS EN ALTURA (ESCALA 360° Y NUDOS)

ESTACION	HORA TMG	300 m/s N.M.	600 m/s NM.	900 m/s NM	1.200 m/s NM	1.500 m/s NM	1.800 m/s NM.	2.100 m/s NM.	2.400 m/s NM.	2.700 m/s N.M.	3.0 m/s
~~Maracay 12-11-50~~	1200	-	70/02	80/02	90/05	70/03	30/07	80/12	100/11	80/15	

E A

ESTADOS UNIDOS DE VENEZUELA

SERVICIO DE METEOROLOGIA Y COMUNICACIONES DE LAS FUERZAS AEREAS

SECCION DE PREDICCION

1 N°137.... BOLETIN METEOROLOGICO DEL Lunes 13 de Noviembre .... A LAS 1300 ....HLV.

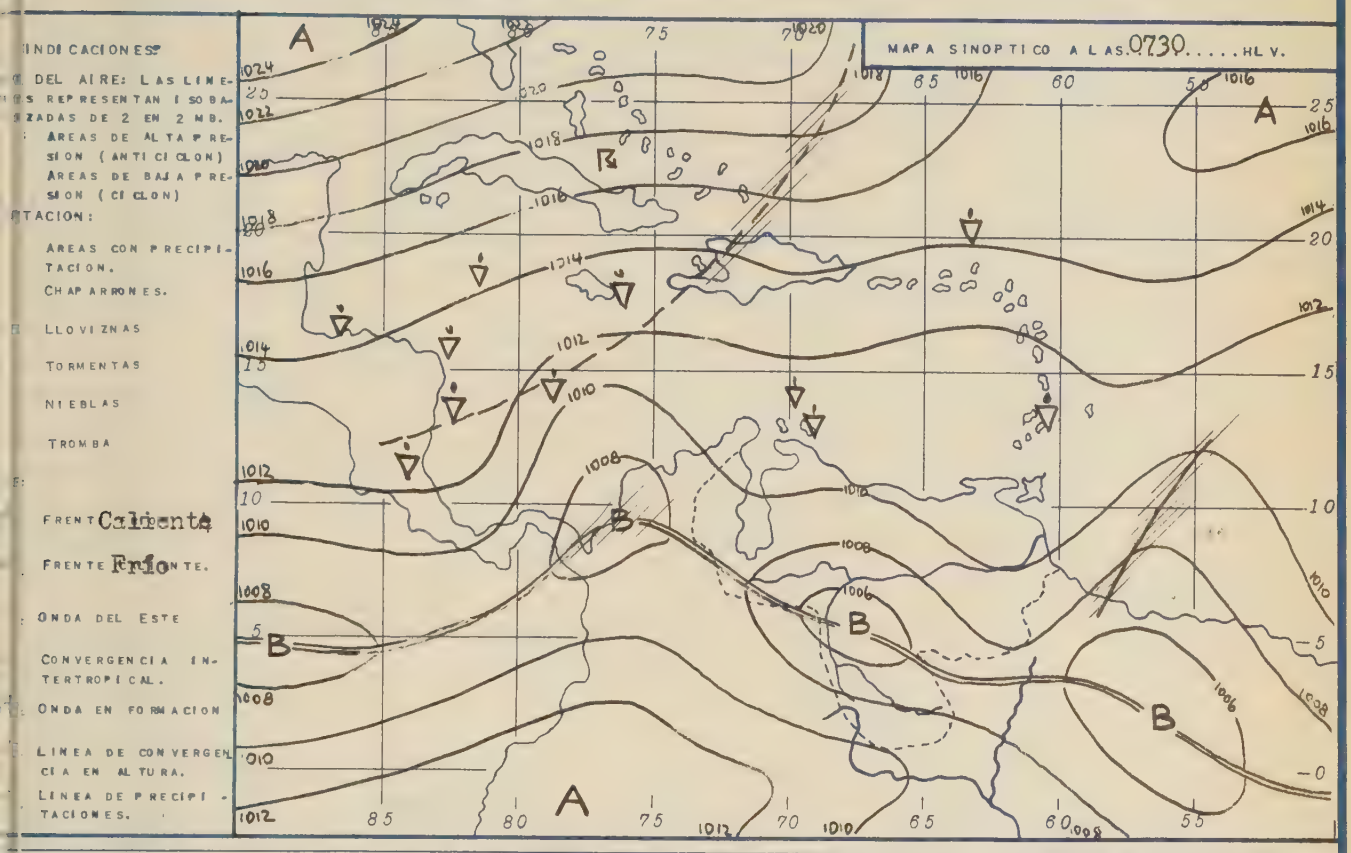

ICION GENERAL: La nueva Onda del E, situada sobre la Guayana Holandesa, alcanzará en la ma- del día 14 de Noviembre los Estados Orientales, afectando después solamente las Zonas ales del país.

O PROBABLE PARA EL Martes 14 de Noviembre.....1.9.50.. De 0000 a 2400 horas HLV.

TORIO DE VENEZUELA:

ADOS ORIENTALES: Cubierto en la Guayana, en el Delta Amacuro y en Monagas durante todo el . Lloviznas parciales en la mañana, chaparrones al atardecer. Nublado en las demás par- , chaparrones aislados por la tarde y al anochecer. Viento del SE 10-15 kmh, en la Costa l NE 10 kmh. Visibilidad 20 km. Temp.mín en las zonas bajas 21-23 C°,en la Guayana 14-16 Temp.máx. 30-32 C° y 27-29 C° respectivamente.

ADOS CENTRALES: En la Costa nublado durante todo el día. Lloviznas aisladas al amanecer, aparrones locales, algunos de carácter tormentoso por la tarde. En el Interior casi despe- o en la madrugada y en las primeras horas de la mañana. Parcialmente nublado después. A- s nubladas al anochecer en las Cordilleras. Aclarando en la noche. Viento calma, por la le flojo y variable, a mediodía locales rachas ligeras. Visibilidad 30 km. Temp.mín.16- C°. Temp.máx 32-34 C°.

ADOS OCCIDENTALES: En la parte S de los Andes y la de Zulia nublado durante todo el día. aparrones tormentosos y locales en la noche. En las demás partes parcialmente nublado has mediodía, nublado por la tarde y en las primeras horas de la noche. Tormentas aisladas ocurren especialmente al anochecer en Yaracuy y en la costa de Falcón. Viento flojo y va ble en el S, del E-NE 10-15 kmh en el N, en la costa de Falcón a mediodía del NE 30 kmh. ibilidad 20-30 km, en la Costa más de 30 km. Temp.mín. en las zonas bajas 19-21 C°, en Andes 11-13 C°. Temp.máx 31-33 C°, en Falcón 35-37 C°, en los Andes 22-24 C°.

ES DE CARACAS:

/8 CI en la madrugada. Locales neblinas matinales. 1-3/8 CU base 1600m sNM por la mañana. /8 Cu base 1500m sNM con 2-4/8 AC y CI por la tarde. Parcialmente nublado en la noche. nto flojo y variable. Visibilidad 25 km. Temp.mín. en el centro de Caracas 15 C°,Temp.máx. C°.

ES DE ARAGUA:

i despejado en la madrugada. Despejado al amanecer. 2-3/8 CU base 1600m sNM por la maña- 3-4/8 CU base 1700m sNM con 1-3/8 CI por la tarde. Aclarando en la noche. Viento calma, ediodía regular y variable con ligeras rachas locales. Visibilidad 30 km.Temp.mín en Mara 17 C°, Temp.máx. 34 C°.

ificación de la Predicción para Maracay el día.. 12 de Noviembre..94% .-El Pronosticador.. A.W. Gol.

OBSERVACIONES A LAS 0730 HLV. (1200 TMG) Fecha 13 de Noviembre 1.95

Nº	ESTACION	TEMP. C°	CIELO	ESTADO DEL TIEMPO	VIENTO KMH	PRESION mb. red. a NM.	LLUVIA mm. 24 hrs.	TEMP.
400	CARACAS (Obs. Cagigal)							
401	MARACAY	22.0	Parc.Nubl.		WSW 3	1011.3	-	17
402	MARACAIBO	27.6	Nublado		NE 3	1010.2	0.1	24
403	MAIQUETIA-LA GUAIRA	27.2	Nublado		SW 7	-	-	25
404	MATURIN							
405	CIUDAD BOLIVAR							
406	MERIDA	16.3	Parc.Nubl.		Calma	953.9*	4.0	24
407	CORO	26.2	Nublado		E 2	1012.2	1.0	23
408	BARQUISIMETO	22.4	Parc.Nubl.		Calma	942.6*	2.0	18
409	SAN FERNANDO DE APURE	25.0	Cubierto		WNW 5	1007.8	-	22
410	SAN ANTONIO DEL TACHIRA							
411	STA. ELENA (Gran Sabana)	21.2	Nublado		Calma	915.6*	17.0	17
412	GUIRIA							
413	TUMEREMO	24.0	Nublado		Calma	1011.3	3.0	?
414	BARCELONA							

OBSERVACIONES A LAS 1830 HLV. (2400 TMG) Fecha 12 de Noviembre 1.950

Nº	ESTACION	TEMP. C°	CIELO	ESTADO DEL TIEMPO	VIENTO KMH.	PRESION mb. red. a NM.	LLUVIA mm. 12 hrs.	TEMP.
400	CARACAS (Obs. Cagigal)							
401	MARACAY	24.0	Parc.Nubl.		NW 5	1009.2	-	33
402	MARACAIBO	29.8	Parc.Nubl.		N 14	1006.5	0.1	33
403	MAIQUETIA - LA GUAIRA	28.9	Nublado		ESE 25	- -	-	30
404	MATURIN	26.0	Despejado		NE 14	- -	-	32
405	CIUDAD BOLIVAR	27.0	Nublado	Relámpagos	E 5	1006.9	-	32
406	MERIDA							
407	CORO	21.1	Despejado		E 8	1009.7	1.0	33
408	BARQUISIMETO							
409	SAN FERNANDO DE APURE	28.8	Parc.Nubl.		Calma	1004.1	-	33
410	SAN ANTONIO DEL TACHIRA	26.2	Nublado		Calma	--	-	33
411	STA. ELENA (Gran Sabana)	19.4	Nublado	Relámpagos	Calma	913.4*	17.0	27
412	GUIRIA							
413	TUMEREMO	23.2	Cubierto	Lluvia	NE 2	1009.8	3.0	31
414	BARCELONA							

OBSERVACIONES A LAS 1330 HLV. (1800 TMG) Fecha 12 de Noviembre 1.950

Nº	ESTACION	TEMP. C°	CIELO	ESTADO DEL TIEMPO	VIENTO Kmh.	PRESION mb. red. a MN.	Datos de la radio Maracay.
400	CARACAS (Obs. Cagigal)	20.5	Nublado		E 7	- -	
401	MARACAY	30.2	Nublado		W 5	1008.5	
402	MARACAIBO	33.0	Parc.Nubl.		NE 3	1007.9	
403	MAIQUETIA - LA GUAIRA	30.4	Parc.Nubl.		E 27	- -	
404	MATURIN	32.0	Parc.Nubl.		NE 5	- -	
405	CIUDAD BOLIVAR	29.8	Nublado		E 5	1006.9	
406	MERIDA	23.4	Nublado		WSW 23	834.8*	
407	CORO	31.2	Nublado		NE 46	1009.6	
408	BARQUISIMETO	30.6	Parc.Nubl.		SE 10	940.2*	
409	SAN FERNANDO DE APURE	32.0	Parc.Nubl.		ENE 7	1005.7	
410	SAN ANTONIO DEL TACHIRA	31.0	Nublado		N 14	- -	
411	STA. ELENA (Gran Sabana)	26.6	Nublado		S 7	913.1*	
412	GUIRIA						
413	TUMEREMO	30.2	Cubierto		E 3	1008.8	
414	BARCELONA						

OBSERVACIONES AEROLOGICAS (SONDEOS CON GLOBOS PILOTOS) *) Presión al Nivel Estación.-

VIENTOS EN ALTURA (ESCALA 360° Y NUDOS)

ESTACION	HORA TMG	300 m/s NM.	600 m/s NM.	900 m/s NM	1.200 m/s NM	1.500 m/s NM	1.800 m/s NM.	2.100 m/s NM.	2.400 m/s NM.	2.700 m/s NM.	3.000 m/s
Maracay: 13-11-50	1200	-	10/02	350/02	120/02	300/03	70/07	80/09	90/02	80/08	

IE A

ESTADOS UNIDOS DE VENEZUELA

SERVICIO DE METEOROLOGIA Y COMUNICACIONES DE LAS FUERZAS AEREAS

SECCION DE PREDICCION

1 N°138.... BOLETIN METEOROLOGICO DEL. Martes 14 de Noviembre ... A LAS. 1330 ..... HLV.

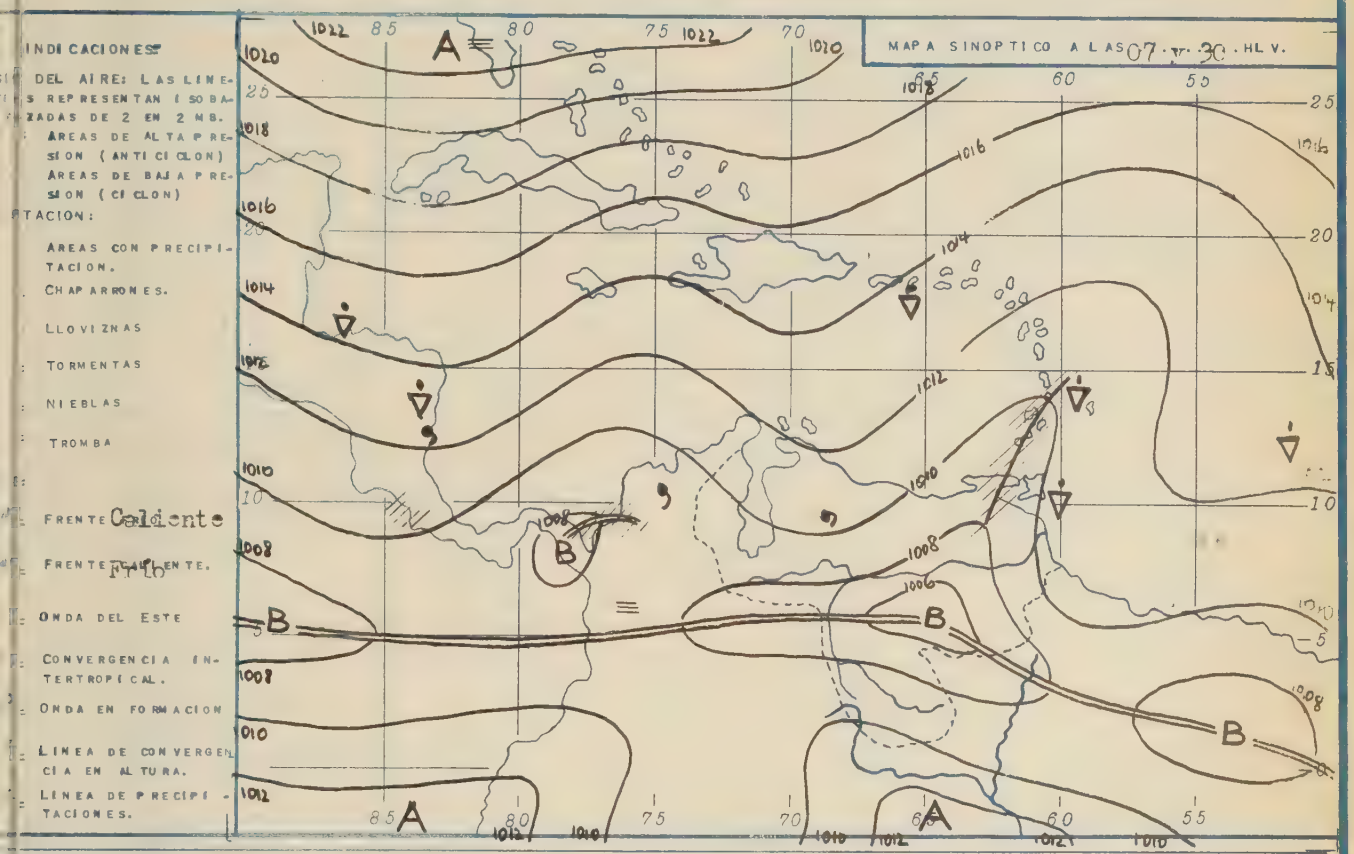

TACION GENERAL: La Onda del E está situada sobre Sucre, moviéndose hacia el WNW, afectando las Zonas costales del país.

PO PROBABLE PARA EL Miércoles 15 de Noviembre ..... 1.9.50 . De 0000 a 2400 horas HLV.

NITORIO DE VENEZUELA:

ANOS ORIENTALES.- Nublado hasta mediodía, cubierto por la tarde. Chaparrones tormentosos empiezan a mediodía. Cubierto en la noche. Viento del E 5-10 kmh. Visibilidad 10-20 km. p.min. en las Zonas Bajas 21-23 C°, en la Guayana 15-17 C°.Temp.max. 29-31 C° y 26-28 respectivamente.

ADOS CENTRALES.- En la costa nublado o cubierto durante todo el día. Lloviznas parciales la mañana, chaparrones tormentosos al atardecer. En las Cordilleras parcialmente nubla- en la madrugada, nublándose en el transcurso de la mañana. Cubierto por la tarde. Chapa- nes entre las 1100-1300 HLV y 1600-1800 HLV los últimos de carácter tormentoso. En los nos nublado durante el día, chaparrones locales al atardecer. Viento flojo y variable. ibilidad 15-20 km. Temp.min. 19-21 C°, temp.max. en la Costa 28-29 C°, en el interior 31 C°.

ADOS OCCIDENTALES.-Nublado en la parte S de Zulia, en los Andes, en los Llanos y en los dos Yaracuy y Falcón hasta mediodía,cubierto por la tarde. Lloviznas aisladas por la ana en la costa, chaparrones tormentosos al atardecer. Parcialmente nublado en el N de ia en la madrugada y por la mañana,nublado por la tarde, tormentas aisladas al anoche- . Viento calma en el S, del NE-E 10-15 kmh en el N. Visibilidad 10-20 km.Temp.min. en Zonas Bajas 20-22 C°, en los Andes 12-14 C°. Temp.max. 28-30 C° y 23-25 C° respectiva- te.

ES DE CARACAS:

/8 SC base 1000 msNM con 5-7/8 AC y CI en la madrugada y por la mañana. Lloviznas loca- entre las 0700-1000 HLV. 4-6/8 SC y CU con 6-8/8 AC y CI por la tarde. Chaparrones en- las 1100-1300 HLV y entre las 1500-1700 HLV. 2-8/8 SC base 1200 msNM en la noche.Vien- del NW 5-10 kmh. Visibilidad 10 km, en los chaparrones menos 1 km.Temp.min. en el cen- de Caracas 17 C°, temp.max.24 C°.-

ES DE ARAGUA:

/8 SC base 1400 msNM con 35/8 CI en la madrugada. Después de amanecer 4-6/8 SC y CU ba- 1200 msNM con 5-7/8 AC y CI. Probables lloviznas entre las 0800-1100 HLV. Por la tarde /8 SC y CU base 1400 msNM con 8/8 AC y CI. Chaparrones entre las 1200-1400 HLV. y pro- le tormenta aislada entre las 1600-1800 HLV. Cubierto en la noche. Viento calma, a me- día flojo y variable. Visibilidad 10-15 km. Temp.min. en Maracay 19 C°,temp.max.29 C°.

ificación de la Predicción para Maracay el día. 13 de Noviembre 93%. El Pronosticador. A. W. Gel

OBSERVACIONES A LAS 0730 HLV. (1200 TMG) Fecha 14 de Noviembre 19..

Nº	ESTACION	TEMP. Cº	CIELO	ESTADO DEL CIELO (Tiempo)	VIENTO KMH	PRESION mb. red. a NM.	LLUVIA mm. 24 hrs.	TEMP.
400	CARACAS (Obs. Cagigal)							
401	MARACAY	21,7	Nublado		Calma	1.009,7	0,0	17,
402	MARACAIBO	26,8	Parc. Nubl.		E NE3	1.010,5	-	24
403	MAIQUETIA-LA GUAIRA	26,0	Nublado		Calma	-	?	?
404	MATURIN							
405	CIUDAD BOLIVAR	26,2	Nublado		ENE 5	1.007,8	-	23
406	MERIDA							
407	CORO	25,4	Nublado		Calma	1.012,2	1,0	22
408	BARQUISIMETO	21,6	Cubierto	Llovizna	Calma	942,0*	0.0	19
409	SAN FERNANDO DE APURE	26,0	Nublado		NNE 7	1.006,4	-	22
410	SAN ANTONIO DEL TACHIRA	21,3	Cubierto		Calma	-	-	19
411	STA. ELENA (Gran Sabana)							
412	GUIRIA							
413	TUMEREMO	24,0	Cubierto		Calma	1.010,8	11.0	21
414	BARCELONA							

OBSERVACIONES A LAS 1830 HLV. (2400 TMG) Fecha 13 de Noviembre 19..50

Nº	ESTACION	TEMP. Cº	CIELO	ESTADO DEL CIELO (Tiempo)	VIENTO KmH.	PRESION mb. red. a NM.	LLUVIA mm. 12 hrs.	TEMP.
400	CARACAS (Obs. Cagigal)							
401	MARACAY	24,0	Parc. Nubl.		Calma	1.008,1	0,0	32
402	MARACAIBO	29,0	Nublado		N 8	1.007,3	-	32
403	MAIQUETIA - LA GUAIRA							
404	MATURIN							
405	CIUDAD BOLIVAR	28,0	Nublado		ENE 18	1.006,1	-	32
406	MERIDA							
407	CORO	27,3	Casi Desp.		E 16	1.009,8	1.0	34
408	BARQUISIMETO							
409	SAN FERNANDO DE APURE							
410	SAN ANTONIO DEL TACHIRA	26,0	Nublado		Calma	-	-	30
411	STA. ELENA (Gran Sabana)	22,2	Nublado	Relámpagos	Calma	912,8+	0,4	19
412	GUIRIA							
413	TUMEREMO	23,0	Cubierto	Relámpagos	W 2	1.008,5	11,0	31
414	BARCELONA							

OBSERVACIONES A LAS 1330 HLV. (1800 TMG) Fecha 13 de Noviembre 19..5

Nº	ESTACION	TEMP. Cº	CIELO	ESTADO DEL CIELO (Tiempo)	VIENTO KMH.	PRESION mb. red. a MN.	Datos de la radio Maracay.
400	CARACAS (Obs. Cagigal)						
401	MARACAY	30,7	Nublado		W 8	1.008,7	
402	MARACAIBO						
403	MAIQUETIA - LA GUAIRA						
404	MATURIN						
405	CIUDAD BOLIVAR	30,0	Nublado		E 8	1.005,8	
406	MERIDA						
407	CORO						
408	BARQUISIMETO						
409	SAN FERNANDO DE APURE						
410	SAN ANTONIO DEL TACHIRA						
411	STA. ELENA (Gran Sabana)	27,8	Parc. Nubl.		S 8	1.012,0+	
412	GUIRIA						
413	TUMEREMO	30.4	Nublado		SE 3	1.007,7	
414	BARCELONA						

OBSERVACIONES AEROLOGICAS (SONDEOS CON GLOBOS PILOTOS) +) Presión al nive
VIENTOS EN ALTURA (ESCALA 360° Y NUDOS) Estació

ESTACION	HORA TMG	300 m/s NM.	600 m/s NM.	900 m/s NM	1.200 m/s NM	1.500 m/s NM	1.800 m/s NM.	2.100 m/s NM.	2.400 m/s NM.	2.700 m/s NM.	3 m/
Maracay 14.11.50	1200	-	40/05	270/03	180/01	20/06	90/02	60/07	90/11	70/09	

ESTADOS UNIDOS DE VENEZUELA

SERVICIO DE METEOROLOGIA Y COMUNICACIONES DE LAS FUERZAS AEREAS

SECCION DE PREDICCION

1 N°...139. BOLETIN METEOROLOGICO DEL MIERCOLES 15 DE NOVIEMBRE. A LAS...1300....HLV.

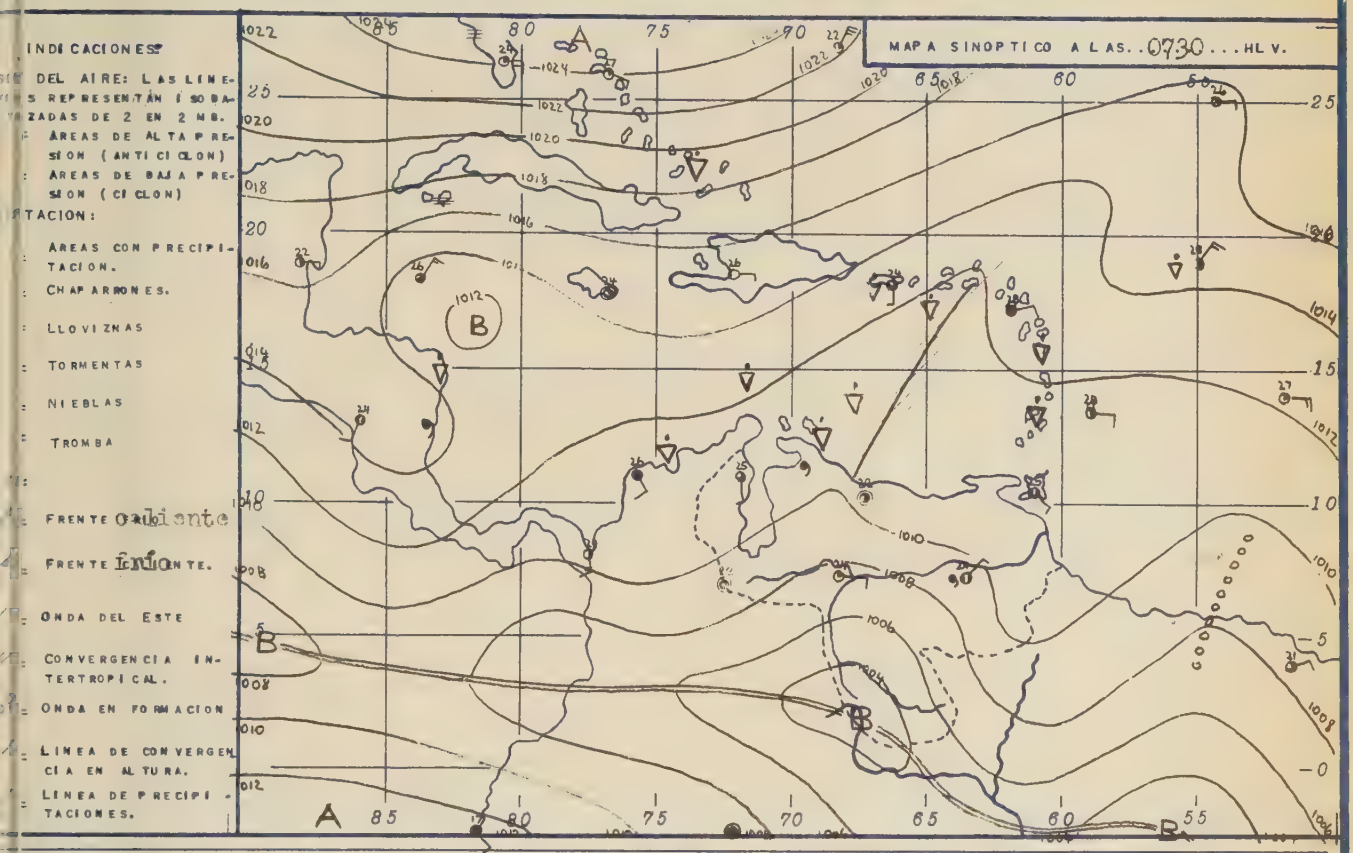

ACION GENERAL: La onda del E ha pasado la última noche las Zonas Costales del Centro. Una nueva onda en formación está situada sobre la Guayana Holandesa, alcanzando en la del día 16 del corriente las partes orientales de Venezuela.

PO PROBABLE PARA EL Jueves 16 de NOVIEMBRE.....1950. De 0000 a 2400 horas HLV.

TORIO DE VENEZUELA:

DOS ORIENTALES.- Cubierto todo el día en la Guayana y en el Delta Amacuro. Lloviznas por la mañana, chaparrones que empiezan a mediodía. Nublado en las demás partes, mañana, cubierto por la tarde con chaparrones locales. Nublado todo el día en los Llanos del Estado Guárico. Viento del NE-E 10 kmh por la mañana, rotando al SE 10-15 kmh por la tarde. Visibilidad 10-20 km. Temp.min. en las Zonas Bajas 20-22 C°, en la Guayana 14-16 C°. Temp.max. 30-32 C° y 26-28 C° respectivamente.

DOS CENTRALES.- Parcialmente nublado en la madrugada y en las primeras horas de la mañana. Nublado después. Nublado por la tarde. Chaparrones tormentosos y aislados que ocurrirán especialmente en la Costa y en las Cordilleras. Parcialmente nublado en la noche. Viento calma, a mediodía flojo y variable. Temp.min. 18-20 C°, temp.max. 29-31 C°.

DOS OCCIDENTALES.- En los Llanos parcialmente nublado hasta mediodía, nublado por la tarde. Nebulosidad parcial en la noche. En las demás partes nublado durante todo el día, decaerá por la tarde en los Llanos y en la Costa Norte. Chaparrones a mediodía y por la tarde ocurrirán especialmente en la costa N y en Zulia. Nublado en la noche. Viento del NE 5-10 kmh. Visibilidad 20-30 km. Localmente neblinas matinales en los Andes. Temp.min. en las Zonas Bajas 21-23 C°, en los Andes 13-15 C°. Temp.max. 30-32 C° y 24-26 C° respectivamente.

ES DE CARACAS:

-/8 SC base 1200 msNM con 3-5/8 AC y CI en la madrugada. Formación de lloviznas al amanecer. Durante el día 3-5/8 SC y CU base 1400 msNM con 4-6/8 AC y CI. Chaparrones aislados entre las 1300-1500 HLV. Parcialmente nublado en la noche. Viento flojo y variable. Visibilidad 15 km. Temp.min. en el Centro de Caracas 16 C°, temp.max. 26 C°.

ES DE ARAGUA:

-/8 SC base 1500 msNM con 3-4/8 CI en la madrugada y en las primeras horas de la mañana. Desarrollo de 2-4/8 CU base 1500 msNM después. 3-5/8 CU base 1500 msNM con 5-7/8 AC y CI por la tarde. Chaparrones aislados, probable de carácter tormentoso, entre las 1400-1600 HLV. Parcialmente nublado en la noche. Viento calma, a mediodía flojo y variable con locales rachas ligeras. Visibilidad 20 km. Temp.min. en Maracay 18 C°, Temp.max. 31 C°.-

ificación de la Predicción para Maracay el día 14 de noviembre 1950... El Pronosticador... A. W. Gale.....

OBSERVACIONES A LAS 0730 HLV. (1200 TMG) Fecha 19 de noviembre 1.9..

N°	ESTACION	TEMP. C°	CIELO	ESTADO DEL TIEMPO	VIENTO KMH.	PRESION mb. red. a NM.	LLUVIA mm. 24 hrs.	TEMP.
400	CARACAS (Obs. Cagigal)							
401	MARACAY	22,2	Parc.nubl.		Calma	1010,5	1,0	17,
402	MARACAIBO	25,0	Nublado		SSE 3	1011,1	-	23
403	MAIQUETIA-LA GUAIRA	26,5	Nublado		S 3	-	2,0	24
404	MATURIN							
405	CIUDAD BOLIVAR	28,0	Nublado	Llovizna	E 8	1008,7	0,2	24
406	MERIDA	16,5	Nublado		E 14	836,6*	19,0	14
407	CORO	26,8	Nublado	Llovizna	Calma	1012,4	4,0	21
408	BARQUISIMETO	22,4	Cubierto		Calma	942,6*	-	20
409	SAN FERNANDO DE APURE	24,8	Parc.nubl.		E 8	1006,7	-	22
410	SAN ANTONIO DEL TACHIRA	22,0	Nublado		Calma	-	14,0	20
411	STA. ELENA (Gran Sabana)							
412	GUIRIA							
413	TUMEREMO	24,8	Nublado		NE 2	1010,8	-	22
414	BARCELONA							

OBSERVACIONES A LAS 1830 HLV. (2400 TMG) Fecha 14 de noviembre 1.9.50

N°	ESTACION	TEMP. C°	CIELO	ESTADO DEL TIEMPO	VIENTO KMH.	PRESION mb. red. a NM.	LLUVIA mm. 12 hrs.	TEMP.
400	CARACAS (Obs. Cagigal)							
401	MARACAY	21,6	Cubierto		Calma	1008,8	1,0	32,
402	MARACAIBO	28,8	Parc.Nubl.		NE 3	1007,8	-	32
403	MAIQUETIA - LA GUAIRA	26,5	Cubierto		NE 7	-	0,4	31
404	MATURIN							
405	CIUDAD BOLIVAR							
406	MERIDA	18,0	Cubierto		Calma	834,0*	-	23
407	CORO	26,0	Cubierto		E 3	1010,2	4,0	31
408	BARQUISIMETO							
409	SAN FERNANDO DE APURE	29,2	Nublado		Calma	1002,9	-	34
410	SAN ANTONIO DEL TACHIRA	26,0	Nublado		Calma	-	-	30
411	STA. ELENA (Gran Sabana)							
412	GUIRIA	28,0	Nublado		Calma	1008,6	-	30
413	TUMEREMO							
414	BARCELONA							

OBSERVACIONES A LAS 1330 HLV. (1800 TMG) Fecha 14 de noviembre 1.9.

N°	ESTACION	TEMP. C°	CIELO	ESTADO DEL TIEMPO	VIENTO Kmh.	PRESION mb. red. a MN.	Datos de la radio Maracay.
400	CARACAS (Obs. Cagigal)						
401	MARACAY	27,0	Cubierto	Tormenta	N 14	1008,1	
402	MARACAIBO	32,6	Nublado		N 14	1008,6	
403	MAIQUETIA - LA GUAIRA	28,2	Cubierto		N 27	-	
404	MATURIN						
405	CIUDAD BOLIVAR	29,8	Nublado		ENE 14	1004,6	
406	MERIDA	22,2	Nublado		WSW 14	834,4*	
407	CORO	26,6	Nublado	Chaparrón	E 3	1010,2	
408	BARQUISIMETO						
409	SAN FERNANDO DE APURE	32,4	Nublado		Calma	1005,2	
410	SAN ANTONIO DEL TACHIRA						
411	STA. ELENA (Gran Sabana)						
412	GUIRIA	29,2	Nublado		E 3	1008,6	
413	TUMEREMO	29,0	Nublado		NE 2	1007,2	
414	BARCELONA						

OBSERVACIONES AEROLOGICAS (SONDEOS CON GLOBOS PILOTOS) *) Presión al Nivel la Estación.
VIENTOS EN ALTURA (ESCALA 360° Y NUDOS)

ESTACION	HORA TMG	300 m/s NM.	600 m/s NM.	900 m/s NM	1.200 m/s NM	1.500 m/s NM	1.800 m/s NM.	2.100 m/s NM.	2.400 m/s NM.	2.700 m/s NM.
MARACAY 15-11-50	1200	-	40/03	160/04	20/04	40/07	70/05	70/12		

E A

ESTADOS UNIDOS DE VENEZUELA

SERVICIO DE METEOROLOGIA Y COMUNICACIONES DE LAS FUERZAS AEREAS

SECCION DE PREDICCION

1 N°.140... BOLETIN METEOROLOGICO DEL. Jueves 16 de Noviembre.... A LAS. 1300.....HLV.

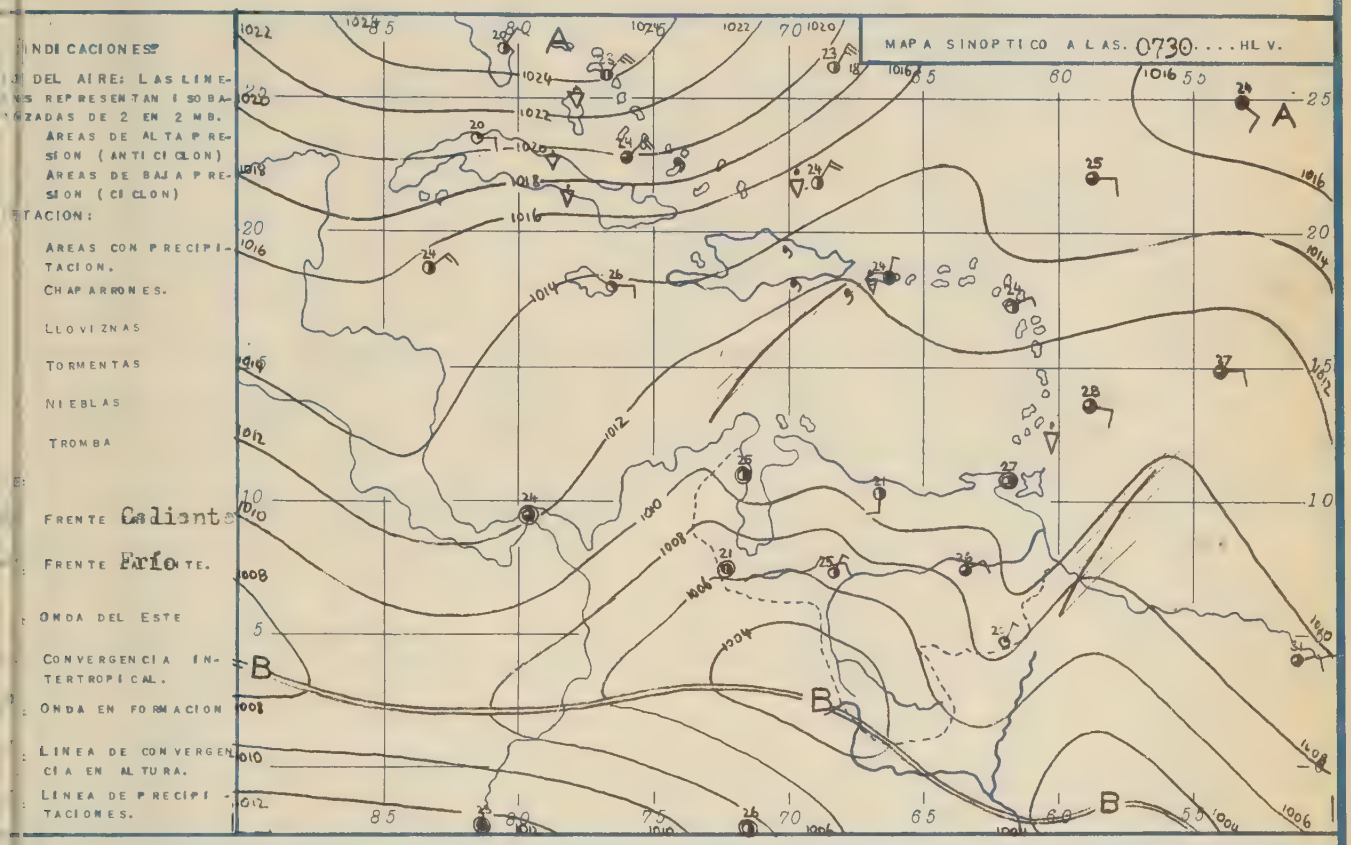

ACION GENERAL: La Onda del E sobre la Guayana Inglesa está [illegible] el día de hoy los dos Orientales, alcanzando el día 17 de noviembre el Centro del país. La onda [illegible] mente las Zonas Costales.

PO PROBABLE PARA EL Viernes 17 de noviembre.....1.950.. De 0000 a 2400 horas HLV.

TORIO DE VENEZUELA:

DOS ORIENTALES.- Parcialmente nublado en la madrugada, nublándose en el transcurso de la [illegible]. Nublado o cubierto por la tarde. Aisladas tormentas que ocurren especialmente en la [illegible] del Estado Sucre, en los alrededores del Golfo de Paria y en [illegible]. Nublado parcialmente durante el día en la Costa de Anzoátegui. Viento del E-NE 10 km. Visibilidad 20-30 km. Temp.min. en las Zonas Bajas 20-22 C°, en la Guayana 14-16 C°. Temp.max. 30-32 C° y 28-30 C° respectivamente.

DOS CENTRALES.- En la Costa nublado o cubierto durante todo el día, lloviznas por la mañana, chaparrones tormentosos al mediodía y por la tarde. En el Interior parcialmente nublado en la madrugada y por la mañana. Nublado por la tarde, en las Cordilleras [illegible] nublado parcialmente en la noche. Probables tormentas aisladas en las Cordilleras [illegible]. Viento del NE 5-10 km por la mañana, regular y variado por la tarde. Visibilidad en la Costa 20 km, en el interior 30 km. Temp.min. 16-18 C°, temp.max. en la Costa 30 C°, en el Interior 30-32 C°.

DOS OCCIDENTALES.- En los Llanos, en los Andes y en Zulia parcialmente nublado hasta mañana, nublado por la tarde y en la noche. Tormentas aisladas en las primeras horas de la [illegible] en los Andes y en Zulia. En Yaracuy, en las partes orientales de Lara y de Falcón nublado o cubierto durante el día, chaparrones tormentosos que ocurren especialmente en Yaracuy y en las Costas de Falcón. En las demás partes nublado durante todo el día. Viento del [illegible] 10-15 km. Visibilidad 20-30 km. Temp.min. en las Zonas Bajas 20-22 C°, en los Andes 12-14 C°. Temp.max. 30-32 C° y 22-24 C° respectivamente.

ES DE CARACAS:

/8 SC base 1300 msNM con 3-5/8 AC en la madrugada y en las primeras horas de la mañana. Posibles lloviznas aisladas cerca de las montañas. 4-6/8 SC y CU base 1300 msNM con 5-7/8 AC y CI durante el día. Posibilidad de aislados chaparrones tormentosos entre las 1300-1700 HLV. Nublado en la noche. Viento flojo y variable. Visibilidad 10 km. Temp.min. en el Centro de Caracas 16 C°, temp.max. 25 C°.-

ES DE ARAGUA:

/8 SC base 1400 msNM con 4-6/8 CI en las primeras horas del día y de la mañana. Desarrollo de 4-4/8 CU base 1500 msNM después. Por la tarde 3-5/8 CU base 1500 msNM con 4-6/8 AC y CI. Probable tormenta aislada entre las 1400-1600 HLV que ocurre en el N de los valles. Parcialmente nublado en la noche. Viento del E-NE 5-10 km/h, por la tarde del S-SW 10-15km/h. Visibilidad 20-30 km. Temp.min. en Maracay 18 C°, Temp.max. 31 C°.-

rificación de la Predicción para Maracay el día 15 de noviembre...90%. El Pronosticador. A. W. Gol.....

OBSERVACIONES A LAS 0730 HLV. (1200 TMG) Fecha 16 de Noviembre 1.9.5

Nº	ESTACION	TEMP. Cº	CIELO	ESTADO DEL TIEMPO	VIENTO KMH	PRESION mb. red. a NM.	LLUVIA mm. 24 hrs.	TEMP.
400	CARACAS (Obs. Cagigal)	19.0	Nublado		Calma	-	0.6	16.
401	MARACAY	21.0	Parc.Nubl.		S 3	1010.0	2.0	16.
402	MARACAIBO	25.6	Parc.Nubl.		Calma	1011.2	-	23
403	MAIQUETIA-LA GUAIRA	26.6	Nublado		Calma	-	2.0	18
404	MATURIN							
405	CIUDAD BOLIVAR	26.8	Nublado		ENE 14	1008.2	1.0	23
406	MERIDA	14.7	Despejado		Calma	836.6+	13.0	13
407	CORO	24.0	Parc.Nubl.		Calma	1011.7	10.0	21
408	BARQUISIMETO	22.4	Parc.Nubl.		W 3	942.4+	-	19
409	SAN FERNANDO DE APURE	25.0	Parc.Nubl.		NE 18	1006.0	4.0	22
410	SAN ANTONIO DEL TACHIRA	21.1	Nublado		Calma	-	7.0	20
411	STA. ELENA (Gran Sabana)	20.8	Casi Desp.		NE 3	915.5+	-	17
412	GUIRIA	27.0	Casi Desp.		Calma	1010.7	-	22
413	TUMEREMO	24.4	Cubierto		NE 3	1010.4	3.0	22
414	BARCELONA							

OBSERVACIONES A LAS 1830 HLV. (2400 TMG) Fecha 15 de Noviembre 1.9.5

Nº	ESTACION	TEMP. Cº	CIELO	ESTADO DEL TIEMPO	VIENTO KmH.	PRESION mb. red. a NM.	LLUVIA mm. 12 hrs.	TEMP.
400	CARACAS (Obs. Cagigal)							
401	MARACAY	21.6	Nublado		NE 3	1009.1	2.0	31
402	MARACAIBO	26.8	Cubierto		NE 3	1009.3	-	31
403	MAIQUETIA - LA GUAIRA	26.4	Nublado		SSE 10	-	2.0	30
404	MATURIN							
405	CIUDAD BOLIVAR	27.0	Nublado		N 8	1006.2	1.0	33
406	MERIDA	16.4	Cubierto	Lluvia	Calma	835.3+	12.0	22
407	CORO							
408	BARQUISIMETO							
409	SAN FERNANDO DE APURE	23.8	Cubierto	Llovizna	Calma	1005.0	3.0	35
410	SAN ANTONIO DEL TACHIRA	25.3	Cubierto		Calma	-	-	?
411	STA. ELENA (Gran Sabana)							
412	GUIRIA	26.0	Nublado		NE 3	1009.7	-	30
413	TUMEREMO	25.8	Parc.Nubl.		NE 3	1008.4	-	31
414	BARCELONA							

OBSERVACIONES A LAS 1330 HLV. (1800 TMG) Fecha 15 de noviembre 1.9.5

Nº	ESTACION	TEMP. Cº	CIELO	ESTADO DEL TIEMPO	VIENTO Kmh.	PRESION mb. red. a MN.	Datos de la radio Maracay.
400	CARACAS (Obs. Cagigal)						
401	MARACAY	23.5	Cubierto	Tormenta	NE 7	1009.4	
402	MARACAIBO	30.9	Nublado		NW 8	1008.7	
403	MAIQUETIA - LA GUAIRA	28.7	Cubierto		E 8	-	
404	MATURIN						
405	CIUDAD BOLIVAR	30.4	Nublado		ENE 8	1005.3	
406	MERIDA	19.4	Cubierto	Chaparrón	WSW 14	834.9+	
407	CORO	24.6	Cubierto	LLuvia	Calma	1012.0	
408	BARQUISIMETO						
409	SAN FERNANDO DE APURE	33.2	Nublado		E 18	1003.2	
410	SAN ANTONIO DEL TACHIRA	29.3	Nublado		Calma	-	
411	STA. ELENA (Gran Sabana)						
412	GUIRIA	29.3	Parc.Nubl.		E 8	1009.9	
413	TUMEREMO	29.4	Nublado		NE 3	1007.5	
414	BARCELONA						

OBSERVACIONES AEROLOGICAS (SONDEOS CON GLOBOS PILOTOS) +) Presión al nivel la Estación.-
VIENTOS EN ALTURA (ESCALA 360° Y NUDOS)

ESTACION	HORA TMG	300 m/s N.M.	600 m/s NM.	900 m/s NM	1.200 m/s NM	1.500 m/s NM	1.800 m/s NM.	2.100 m/s NM.	2.400 m/s NM.	2.700 m/s NM.	3. m/
Maracay 16.11.50	1200	-	100/01	210/06	10/02	40/06	40/13	70/02	40/05	50/03	30/

E A

ESTADOS UNIDOS DE VENEZUELA

SERVICIO DE METEOROLOGIA Y COMUNICACIONES DE LAS FUERZAS AEREAS

SECCION DE PREDICCION

1 N°. 141 .. BOLETIN METEOROLOGICO DEL VIERNES 17 DE NOVIEMBRE ... A LAS... 1300 ....HLV.

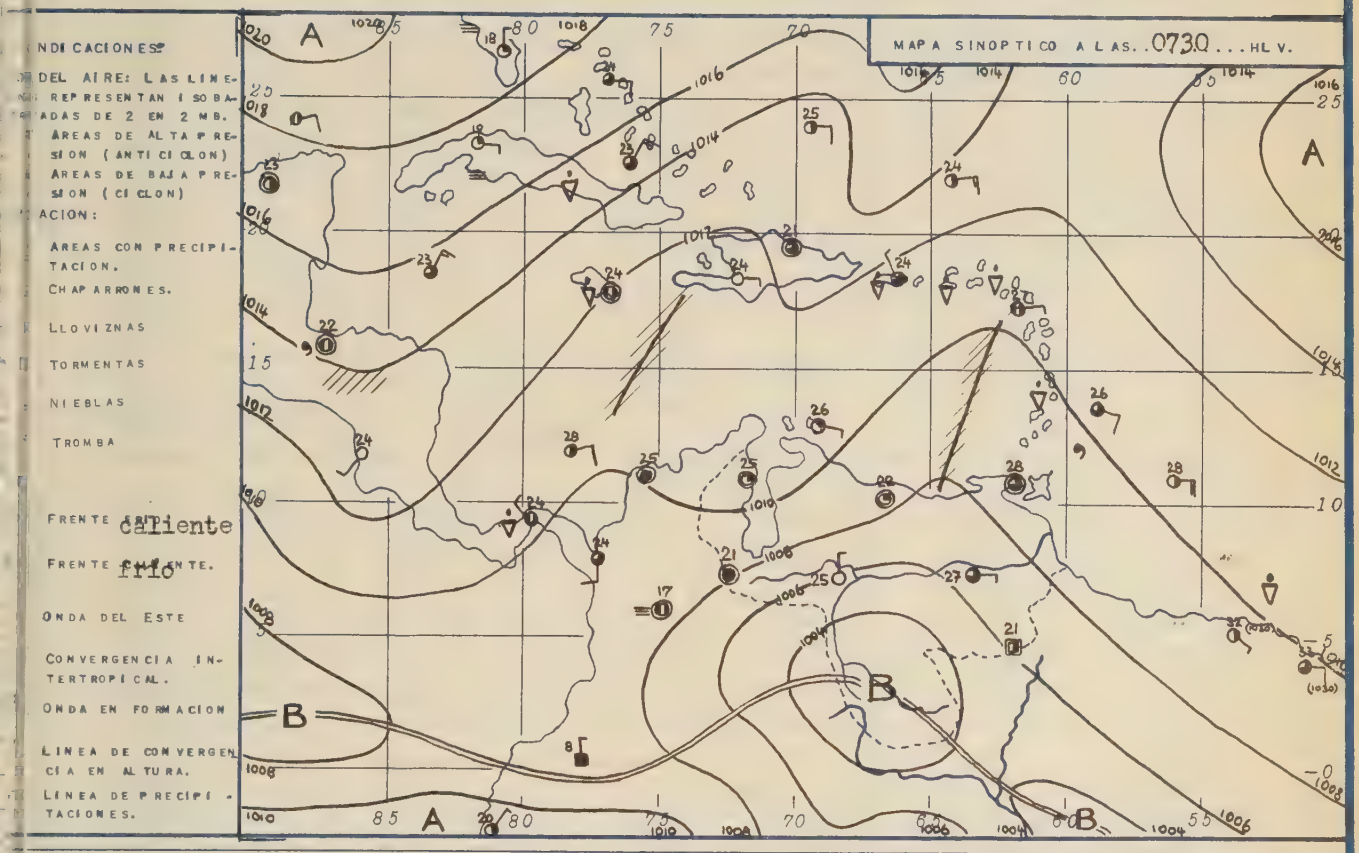

ICION GENERAL: La Onda del E está situada en la parte Oriental del Mar Caribe afectando solamente las Zonas Costales del país. Aumento de nubosidad y lloviznas parciales. Detrás de la onda está subiendo la presión y la situación sobre el país de los últimos días está cambiando en una situación " SE".

O PROBABLE PARA EL..SABADO.18.DE.NOVIEMBRE.....1.9..50 De 0000 a 2400 horas HLV.

TORIO DE VENEZUELA:

TADOS ORIENTALES: Parcialmente nublado durante el día. Nublado en las primeras horas de noche. Tormentas aisladas que ocurren especialmente en la Guayana, en Monagas y en Sucre. nto del E-SE 10 kmh. Visibilidad 30 km Temp.mín. en las zonas bajas 20-22 C°, en la Guaya 15-17 C°.Temp.máx. 31-33 C°,y 28-30 C° respectivamente.

STADOS CENTRALES: Parcialmente nublado durante todo el día. Areas nubladas en las Cordiras al anochecer con posibilidad de tormentas muy aisladas. Aclarando en la noche. Viento flojo y variable, a mediodía locales rachas ligeras de varias direcciones. Visibilidad 30 Locales neblinas en los Valles de las Cordilleras. Temp.mín 16-18 C°, Temp.máx. 31-33 C°.

STADOS OCCIDENTALES: En la Costa nublado durante todo el día. Lloviznas aisladas en la rugada. Chaparrones locales a mediodía. En el Interior parcialmente nublado en la madrugada y por la mañana. Nublado por la tarde. Chaparrones tormentosos y aislados en los Andes n extremo S de Zulia. Parcialmente nublado en la noche. Viento del E-SE 10 kmh. Visibilidad 20-30 km. Locales nieblas matinales en los Andes. Temp.mín. en las zonas bajas 21-23 C°, los Andes 11-13 C°. Temp.máx. 30+32 C° y 22-23 C respectivamente.

ES DE CARACAS:

si despejado en la madrugada. Locales neblinas matinales. Formación de 1-3/8 SC y CU base 100m sNM por la mañana. 3-5/8 CU base 1500m SNM con 2-4/8 AC por la tarde y al anochecer. Aclarando en la noche. Viento calma. Visibilidad 25 km. Temp.mín. 15 C°., Temp.máx. 26 C°.

ES DE ARAGUA:

1-3/8 CI en la madrugada. Despejado al amanecer. Locales neblinas. 2-3/8 CU base 1700m sNM por la mañana. 3-5/8 CU base 1700m sNM con aisladas capas de AC por la tarde. Nubosidad parcial por la noche. Viento calma por la mañana, del SE-S 5-10 kmh a mediodía. Visibilidad km. Temp.min 17 C° en Maracay, Temp.máx 32 C°

ficación de la Predicción para Maracay el día...16 de noviembre 94%. El Pronosticador... A.W. Gol.....

OBSERVACIONES A LAS 0730 HLV. (1200 TMG) Fecha 17 de Noviembre 1.95

N°	ESTACION	TEMP. C°	CIELO	ESTADO DEL TIEMPO	VIENTO KMH	PRESION mb. red. a NM.	LLUVIA mm. 24 hrs.	TEMP.
400	CARACAS (Obs. Cagigal)	20.6	Parc.Nubl.		Calma	-	0.3	16.
401	MARACAY	21.6	Parc.Nubl.		Calma	1009.4	0.0	17.
402	MARACAIBO	25.2	Parc.Nubl.		Calma	1010.0	-	23
403	MAIQUETIA-LA GUAIRA	26.3	Parc.Nubl.		W 2	-	13.0	23
404	MATURIN							
405	CIUDAD BOLIVAR	26.5	Nublado		E 8	1007.4	-	24
406	MERIDA	16.6	Casi Desp.		E 3	834.6*	2.0	13
407	CORO	24.8	Despejado		Calma	1011.6	-	21
408	BARQUISIMETO	23.2	Parc.Nubl.		ENE 3	941.4*	-	18
409	SAN FERNANDO DE APURE	24.6	Despejado		N 8	1005.3	-	21
410	SAN ANTONIO DEL TACHIRA	21.2	Cubierto		Calma	-	2.0	20
411	STA. ELENA (Gran Sabana)	21.4	Parc.Nubl.		Calma	914.4*	49.0	18
412	GUIRIA	28.0	Nublado		Calma	1010.6	+	23
413	TUMEREMO	25.2	Nublado		SE 3	1009.2	-	22
414	BARCELONA							

OBSERVACIONES A LAS 1830 HLV. (2400 TMG) Fecha 16 de Noviembre 1.950

N°	ESTACION	TEMP. C°	CIELO	ESTADO DEL TIEMPO	VIENTO KMH.	PRESION mb. red. a NM.	LLUVIA mm. 12 hrs.	TEMP.
400	CARACAS (Obs. Cagigal)							
401	MARACAY	22.5	Nublado		Calma	1008.2	0.0	30.5
402	MARACAIBO	28.2	Parc.Nubl.		Calma	1008.1	-	32
403	MAIQUETIA - LA GUAIRA	27.0	Nublado		S 10	-	-	31
404	MATURIN	26.0	Parc.Nubl.		NE 5	-	1.0	32
405	CIUDAD BOLIVAR	29.9	Nublado	Relámpagos	NE 5	1005.0	-	32
406	MERIDA	16.7	Cubierto		Calma	834.5*	2.0	21
407	CORO	25.8	Parc.Nubl.		Calma	1010.0	-	32
408	BARQUISIMETO							
409	SAN FERNANDO DE APURE	28.6	Despejado		Calma	1002.7	-	34
410	SAN ANTONIO DEL TACHIRA	25.2	Cubierto		Calma	-	-	29
411	STA. ELENA (Gran Sabana)	20.4	Parc.Nubl.		Calma	911.8*	46.0	28
412	GUIRIA	26.2	Nublado		Calma	1009.6	-	31
413	TUMEREMO	25.4	Parc.Nubl.	Relámpagos	NE 2	1007.3	-	32
414	BARCELONA							

OBSERVACIONES A LAS 1330 HLV. (1800 TMG) Fecha 16 de Noviembre 1.95

N°	ESTACION	TEMP. C°	CIELO	ESTADO DEL TIEMPO	VIENTO Kmh.	PRESION mb. red. a MN.	Datos de la radio Maracay.
400	CARACAS (Obs. Cagigal)	22.2	Nublado		NW 36	-	
401	MARACAY	29.2	Nublado	Chaparrón	NW 5	1008.8	
402	MARACAIBO	32.8	Parc.Nubl.		NE 3	1008.5	
403	MAIQUETIA - LA GUAIRA	29.9	Nublado		NNE 8	-	
404	MATURIN						
405	CIUDAD BOLIVAR	30.0	Nublado		ESE 10	1004.2	
406	MERIDA	19.9	Nublado		WSW 33	835.5*	
407	CORO	31.6	Nublado		N 20	1009.8	
408	BARQUISIMETO	28.0	Nublado		NE 10	938.2*	
409	SAN FERNANDO DE APURE	32.0	Nublado		Calma	1003.5	
410	SAN ANTONIO DEL TACHIRA	27.8	Nublado		Calma	-	
411	STA. ELENA (Gran Sabana)						
412	GUIRIA	29.8	Nublado		E 8	1008.6	
413	TUMEREMO	30.6	Nublado		Calma	1006.8	
414	BARCELONA						

OBSERVACIONES AEROLOGICAS (SONDEOS CON GLOBOS PILOTOS)*) Presión al Nivel Estación.
VIENTOS EN ALTURA (ESCALA 360° Y NUDOS)

ESTACION	HORA TMG	300 m/s NM.	600 m/s NM.	900 m/s NM	1.200 m/s NM	1.500 m/s NM	1.800 m/s NM.	2.100 m/s NM.	2.400 m/s NM.	2.700 m/s NM.	3. m/
Maracay: 17-11-50	1200	-	20/01	350/02	30/05	50/04	80/08	100/12	70/13	70/10	7

E A

ESTADOS UNIDOS DE VENEZUELA

SERVICIO DE METEOROLOGIA Y COMUNICACIONES DE LAS FUERZAS AEREAS

SECCION DE PREDICCION

1 N°..142.. BOLETIN METEOROLOGICO DEL. SABADO. 18. DE. NOVIEMBRE.... A LAS.. 1300 ....HLV.

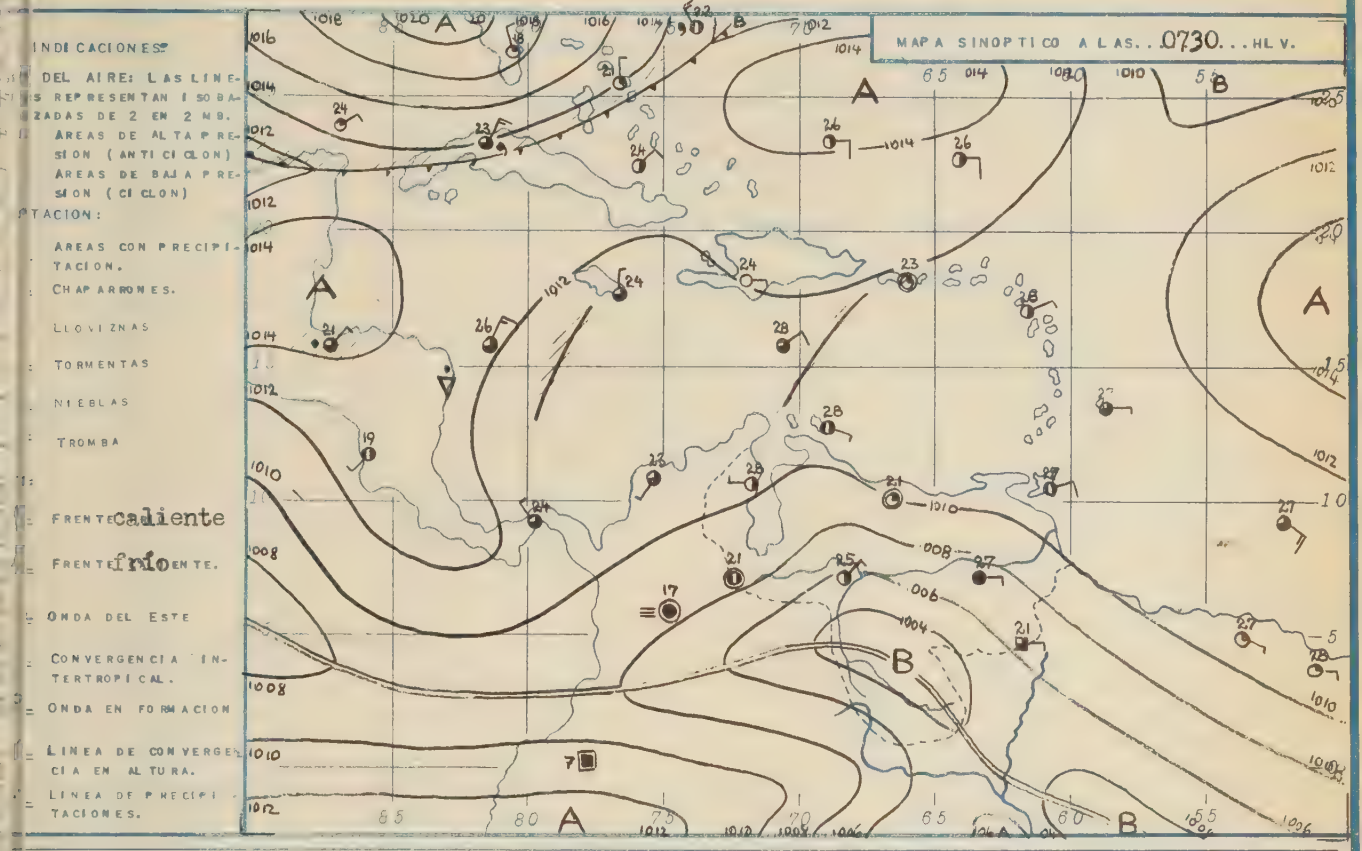

ACION GENERAL: Sigue la situación "SE" sobre el país.

PO PROBABLE PARA EL..DOMINGO 19 de NOVIEMBRE.....19.50. De 0000 a 2400 horas HLV.

ITORIO DE VENEZUELA:

ADOS ORIENTALES: Parcialmente nublado en la madrugada y por la mañana. Nublándose por la rde. Nublado al anochecer y en las primeras horas de la noche. Tormentas aisladas en la yana,. en Monagas y en Sucre. Nubosidad parcial en los alrededores del Golfo de Cariaco. nto del E-SE 5-10 kmh. Visibilidad 20-30 km. Temp.mín en las zonas bajas 20-22 C°, en la yana 14-16 C°. Tem.máx. 31-33 C° y 29-31 C° respectivamente.

ADOS CENTRALES: En la Costa nubosidad variable durante todo el día..Lloviznas aisladas tinales. En el Interior parcialmente nublado durante todo el día.Areas nubladas por la rde y al anochecer en las Cordilleras. Posibilidad de chaparrones tormentosos en el nscurso de la tarde. Aclarando en la noche. Viento del E-SE 5 kmh por la mañana, del S- 10-15 kmh a mediodía. Visibilidad 20-30 km. Locales neblinas matinales en los Valles de Cordilleras. Temp.mín. 16-18 C°, Temp.máx. 30-32 C°.

ADOS OCCIDENTALES: Parcialmente nublado en la madrugada y por la mañana. Nublado por la rde y en la noche. Chaparrones, algunos de carácter tormentoso en la noche que ocurren pecialmente en los Andes. Viento calma en le S, flojo y variable en el N. Visibilidad 20- km en el S, más de 30 km en el N. Locales nieblas bajas en la madrugada en los Valles de Andes. Temp.mín en las zonas bajas 19-21 C°, en los Andes 12-14 C°. Temp.máx.30-32 C°, Falcón 34-35 C°, en los Andes 21-23 C°.

ES DE CARACAS:

5/8 AC y CI en la madrugada. Formación de locales nieblas al amanecer que desaparecen a 0900 HLV. 1-3/8 CU base 1300m sNM por la mañana. 4-6/8 SC y CU base 1400m sNM con 3-5/8 y CI por la tarde. Posibilidad de un chaparrón tormentoso entre las 1400-1600 HLV. Parcialmente nublado en la noche. Viento flojo y variable. Visibilidad por la mañana 10 km, por tarde 20 km. Temp.mín en el centro de Caracas 15C°, Temp.máx 26 C°.

ES DE ARAGUA:

4/8 CI en la madrugada y en las primeras horas de la mañana. Locales neblinas al amanecer. rante el día 2-4/8 SC y CU base 1500m sNM con 4-6/8 AC y CI. Aclarando en la noche. Viento lma por la mañana, a mediodía del S-SE 10-15 kmh. Visibilidad 25 km. Temp.mín en Maracay C°, Temp. máx 32 C°.

ificación de la Predicción para Maracay el día. 17. de. noviembre...92%.. El Pronosticador. A.W. Goc.....

OBSERVACIONES A LAS 0730 HLV. (1200 TMG) Fecha...18 de Noviembre 19.5

N°	ESTACION	TEMP. C°	CIELO	ESTADO DEL TIEMPO	VIENTO KMH	PRESION mb. red. a NM.	LLUVIA mm. 24 hrs.	TEMP
400	CARACAS (Obs. Cagigal)	18.5	Obstruido	Niebla	N 3	-	0.3	17.2
401	MARACAY	21.2	Parc. Nubl.		Calma	1009.7	-	17.0
402	MARACAIBO	26.2	Parc. Nubl.		W 3	1010.0	-	23
403	MAIQUETIA-LA GUAIRA	26.2	Nublado		Calma	-	1.0	19
404	MATURIN							
405	CIUDAD BOLIVAR	27.3	Cubierto		ENE [illegible]	1007.8	-	24
406	MERIDA	15.2	Casi Desp.		Calma	835.6*	1.0	15
407	CORO	25.4	Casi Desp.		Calma	1011.6	-	22
408	BARQUISIMETO	22.0	Parc. Nubl.		Calma	942.1*	-	18
409	SAN FERNANDO DE APURE	24.6	Parc. Nubl.		NE 7	1005.3	-	22
410	SAN ANTONIO DEL TACHIRA	21.2	Nublado		Calma	-	15.0	19
411	STA. ELENA (Gran Sabana)	20.7	Nublado		E 3	915.0*	2.0	17
412	GUIRIA							
413	TUMEREMO	25.0	Cubierto		E 3	1009.8	1.0	23
414	BARCELONA							

OBSERVACIONES A LAS 1830 HLV. (2400 TMG) Fecha...17 de Noviembre 19.5

N°	ESTACION	TEMP. C°	CIELO	ESTADO DEL TIEMPO	VIENTO KmH.	PRESION mb. red. a NM.	LLUVIA mm. 12 hrs.	TEMP
400	CARACAS (Obs. Cagigal)							
401	MARACAY	24.8	Cubierto		Calma	1007.2	-	32.
402	MARACAIBO	29.2	Casi Desp.		Calma	1006.8	-	[illegible]
403	MAIQUETIA - LA GUAIRA	26.6	Nublado		S 18	-	-	30
404	MATURIN							
405	CIUDAD BOLIVAR	29.8	Parc. Nubl.		Calma	1004.7	-	33
406	MERIDA	17.1	Cubierto		Calma	833.4*	1.0	21
407	CORO							
408	BARQUISIMETO							
409	SAN FERNANDO DE APURE	28.6	Parc. Nubl.		Calma	1002.7	-	34
410	SAN ANTONIO DEL TACHIRA	25.2	Nublado		Calma	-	0.5	28
411	STA. ELENA (Gran Sabana)	22.8	Nublado	Relámpagos	Calma	912.6*	-	29
412	GUIRIA							
413	TUMEREMO	26.4	Cubierto		Calma	1006.2	-	31
414	BARCELONA							

OBSERVACIONES A LAS 1330 HLV. (1800 TMG) Fecha....17 de Noviembre ..... 19.

N°	ESTACION	TEMP. C°	CIELO	ESTADO DEL CIELO	VIENTO Km.	PRESION mb. red. a MN.	Datos de la red Maracay.
400	CARACAS (Obs. Cagigal)						
401	MARACAY	30.8	Parc. Nubl.	Chaparrón al N	N 7	1006.9	
402	MARACAIBO	32.1	Parc. Nubl.		Calma	1007.2	
403	MAIQUETIA - LA GUAIRA	30.4	Parc. Nubl.		NE 3	-	
404	MATURIN						
405	CIUDAD BOLIVAR	30.5	Parc. Nubl.		E 8	1003.8	
406	MERIDA	21.0	Nublado		NSW 14	833.7*	
407	CORO	30.0	Parc. Nubl.		NE 5	1008.6	
408	BARQUISIMETO	29.8	Nublado		ENE 10	938.8*	
409	SAN FERNANDO DE APURE	33.0	Nublado		E 5	1003.1	
410	SAN ANTONIO DEL TACHIRA	25.2	Nublado		Calma	-	
411	STA. ELENA (Gran Sabana)	25.6	Parc. Nubl.		SW 14	910.5*	
412	GUIRIA						
413	TUMEREMO	31.0	Nublado		SE 10	1006.5	
414	BARCELONA						

OBSERVACIONES AEROLOGICAS (SONDEOS CON GLOBOS PILOTOS) *-) Presión al Niv Estación.

VIENTOS EN ALTURA (ESCALA 360° Y NUDOS)

ESTACION	HORA TMG	300 m/s NM.	600 m/s NM.	900 m/s NM	1.200 m/s NM	1.500 m/s NM	1.800 m/s NM.	2.100 m/s NM.	2.400 m/s NM.	2.700 m/s NM.	m
Maracay: 18-11-50	1200	-	40/01	310/06	10/03	100/07	90/08	80/07	80/09	80/09	1[illegible]

E A

ESTADOS UNIDOS DE VENEZUELA

SERVICIO DE METEOROLOGIA Y COMUNICACIONES DE LAS FUERZAS AEREAS

SECCION DE PREDICCION

1 N°..143. BOLETIN METEOROLOGICO DEL..DOMINGO·19·DE·NOVIEMBRE.. A LAS...1300....HL V.

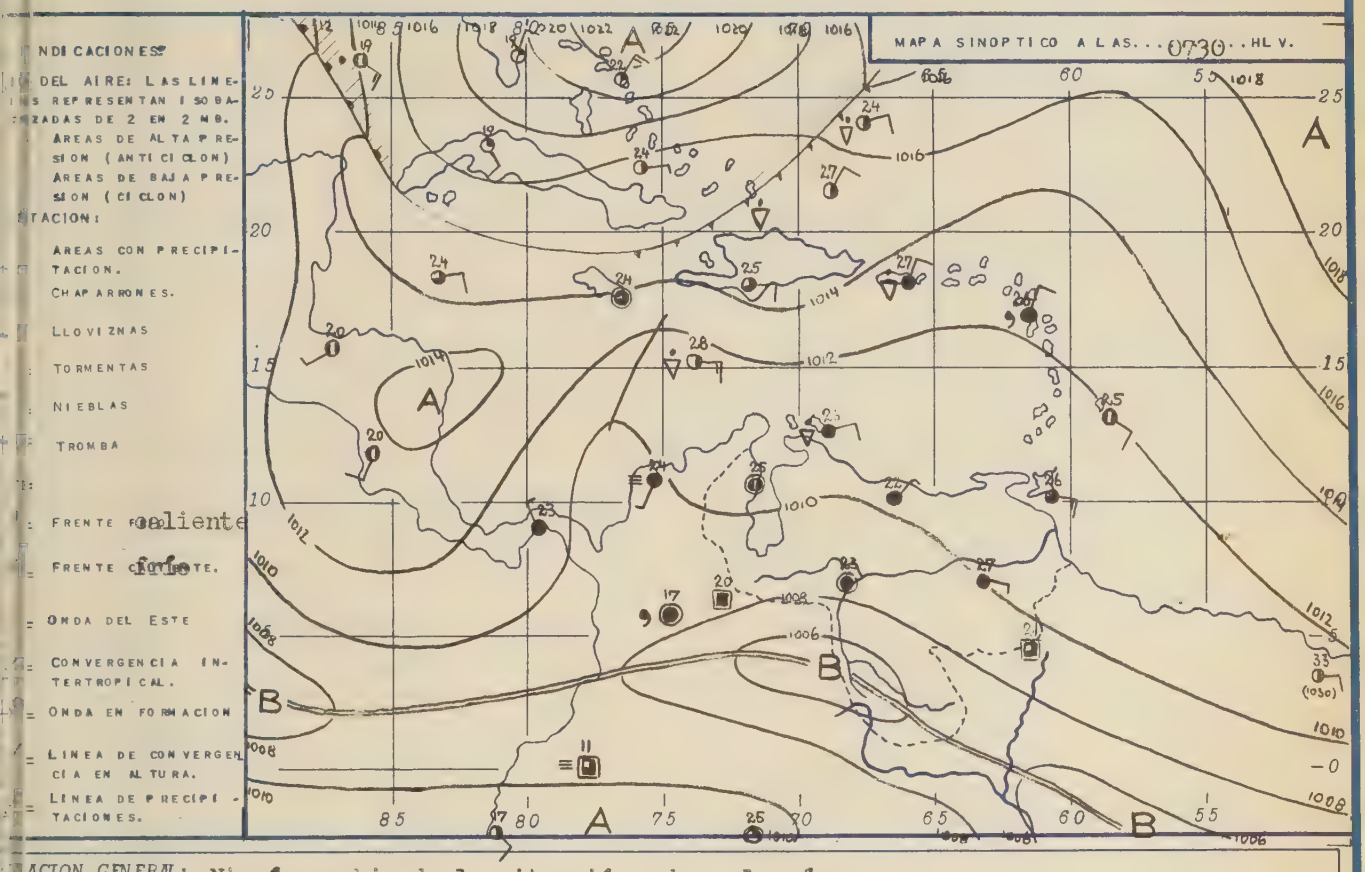

ACION GENERAL: Ningún cambio de la situación sobre el país.

IPO PROBABLE PARA EL LUNES 20 DE NOVIEMBRE.....1.9..50. De 0000 a 2400 horas HL V.

ITORIO DE VENEZUELA:

ADOS ORIENTALES: Parcialmente nublado en la madrugada y por la mañana. Nublado por la tar- y en la noche. Chaparrones, algunos de carácter tormentoso, al atardecer, que pueden tardar ta la noche. Nubosidad parcial durante todo el día en los alrededores del Golfo de Cariaco n la Costa de Anzoátegui. Viento del E-NE 10 kmh. Visibilidad 20-30 km. Locales neblinas en Cuenca del Orinoco. Temp.mín. en las zonas bajas 21-23 C°, en la Guayana 14-16 C°. Temp.máx. 34 C° y 28-30 C° respectivamente.

ADOS CENTRALES: En la Costa y en las Cordilleras nublado en la madrugada, parcialmente nu- do por la mañana, nublado o cubierto por la tarde. Aislados chaparrones locales al atardecer las Cordilleras, especialmente en las partes Norte. En los Llanos nublado durante todo el , chaparrones aislados al anochecer. Viento calma por la mañana, amediodía y por la tarde del W 10-15 kmh. Visibilidad 20-30 km. Locales neblinas o nieblas en los Valles de las Cordiller- Temp.mín. 18-20 C°, Temp.máx. 30-31 C°.

ADOS OCCIDENTALES: Nublado o cubierto en los Llanos, en los Andes y en la parte Sur de Zu- . lloviznas parciales en la madrugada, chaparrones locales por la tarde. En Maracay, Falcón y la parte Norte de Zulia nublado en la madrugada, nubosidad parcial por la mañana, nublado con as cubiertas por la tarde y en la noche. Chaparrones locales o tormentas al atardecer. Vien- calma en el Sur, del E-NE 5-10 kmh. en el Norte. Visibilidad 20 km en el Sur, 20-30 km en el rte. Locales nieblas matinales en los Valles de los Andes. Temp.mín. en las zonas bajas 19 - 1 C°, en los Andes 13-15 C°. Temp.máx. 30-32 C° en el Sur, 32-34 C° en el Norte, 21-23 C° en los Andes.

LES DE CARACAS:

/8 AC y CI en la madrugada. Formación de locales nieblas en los Valles, que desaparecen en transcurso de la mañana. Durante el día 4-6/8 SC y cu base 1300 m sNM con 3-5/8 ac y ci. isibilidad de aislados chaparrones entre las 1300-1500 HLV. Viento calma. Visibilidad 15 , Temp.Mín. en el Centro de Caracas 16 C°, Temp.Máx. 25 C°.

LES DE ARAGUA:

5/8 SC base 1400m sNM con 2-4/8 AC y CI en la madrugada y por la mañana. 4-6/8 CU y SC ba- 1500m sNM con 5-7/8 AC y CI por la tarde. Probables chaparrones aislados que ocurren en Norte de la Región. Viento calma por la mañana, a mediodía y por la tarde del SW-W 10-15 . Visibilidad 25 km. Temp.Mín. en Maracay 18 C°, Temp.Máx. 31 C°.

ificación de la Predicción para Maracay el día 18 de noviembre 62 %. El Pronosticador..A.W.Gol....

19 DE NOVIEMBRE

OBSERVACIONES A LAS 0730 HLV. (1200 TMG) Fecha..... 19..

N°	ESTACION	TEMP. C°	CIELO	TIEMPO ESTADO DEL CIELO	VIENTO KMH.	PRESION mb. red. a NM.	LLUVIA mm. 24 hrs.	TEMP.
400	CARACAS (Obs. Cagigal)	18,8	Parc.nubl.		Calma	-	-	16
401	MARACAY	21,5	Cubierto		NE 3	1011,1	12,0	1
402	MARACAIBO	25,0	Nublado		Calma	1011,2	-	2
403	MAIQUETIA-LA GUAIRA	26,7	Cubierto		S 3	-	-	25
404	MATURIN							
405	CIUDAD BOLIVAR	27,0	Cubierto		E 8	1010,1	3,0	24
406	MERIDA	15,4	Cubierto		Calma	836,8*	2,0	15
407	CORO	26,2	Parc.nubl.		Calma	1012,6	1,0	21
408	BARQUISIMETO	22,4	Cubierto		SW 3	942,6*	-	19
409	SAN FERNANDO DE APURE	23,2	Cubierto		Calma	1009,0	10,0	21
410	SAN ANTONIO DEL TACHIRA							
411	STA. ELENA (Gran Sabana)	21,2	Nublado		Calma	916,5*	-	16
412	GUIRIA							
413	TUMEREMO	25,6	Nublado		NE 2	1011,9	0,6	21
414	BARCELONA							

18 DE NOVIEMBRE

OBSERVACIONES A LAS 1830 HLV. (2400 TMG) Fecha..... 19..

N°	ESTACION	TEMP. C°	CIELO	TIEMPO ESTADO DEL CIELO	VIENTO KMH.	PRESION mb. red. a NM.	LLUVIA mm. 12 hrs.	TEMP.
400	CARACAS (Obs. Cagigal)							
401	MARACAY	24,6	Cubierto		SE 8	1007,9	12,0	32
402	MARACAIBO	28,4	Parc.nubl.		Calma	1008,6	-	33
403	MAIQUETIA - LA GUAIRA	26,6	Nublado		S 14	-	-	29
404	MATURIN							
405	CIUDAD BOLIVAR	26,0	Cubierto		Calma	1006,6	2,0	31
406	MERIDA	16,4	Obstruido	Niebla	Calma	834,6*	-	22
407	CORO	25,2	Nublado		Calma	1009,7	1,0	32
408	BARQUISIMETO							
409	SAN FERNANDO DE APURE	25,0	Nublado		Calma	1004,5	10,0	31
410	SAN ANTONIO DEL TACHIRA	26,1	Cubierto		Calma	-	-	30
411	STA. ELENA (Gran Sabana)	22,4	Parc.nubl.		Calma	912,3*	-	?
412	GUIRIA	27,2	Nublado		Calma	1009,4	-	30
413	TUMEREMO	24,8	Nublado	Relámpagos	NE 2	1007,8	0,6	31
414	BARCELONA							

18 DE NOVIEMBRE

OBSERVACIONES A LAS 1330 HLV. (1800 TMG) Fecha..... 19..

N°	ESTACION	TEMP. C°	CIELO	TIEMPO ESTADO DEL CIELO	VIENTO KMH.	PRESION mb. red. a NM.	Datos de la radio Maracay.
400	CARACAS (Obs. Cagigal)						
401	MARACAY	31,2	Nublado		NE 3	1006,8	
402	MARACAIBO	32,4	Nublado		NW 14	1007,3	
403	MAIQUETIA - LA GUAIRA	28,0	Nublado		ESE 12	-	
404	MATURIN	31,1	Nublado		NE 18	-	
405	CIUDAD BOLIVAR	28,0	Nublado	Llovizna	S 8	1004,2	
406	MERIDA						
407	CORO						
408	BARQUISIMETO						
409	SAN FERNANDO DE APURE	33,0	Nublado		ESE 20	1002,3	
410	SAN ANTONIO DEL TACHIRA						
411	STA. ELENA (Gran Sabana)	28,6	Nublado		S 25	912,0*	
412	GUIRIA						
413	TUMEREMO	30,6	Nublado		SE 3	1006,8	
414	BARCELONA						

*) Presión al Nivel la Estación.

OBSERVACIONES AEROLOGICAS (SONDEOS CON GLOBOS PILOTOS)
VIENTOS EN ALTURA (ESCALA 360° Y NUDOS)

ESTACION	HORA TMG	300 m/s NM.	600 m/s NM.	900 m/s NM	1.200 m/s NM	1.500 m/s NM	1.800 m/s NM.	2.100 m/s NM.	2.400 m/s NM.	2.700 m/s NM.	3. m/s
MARACAY 19-11-50	1200	-	10/01	340/03	80/02	110/11	100/13				

E A

ESTADOS UNIDOS DE VENEZUELA

SERVICIO DE METEOROLOGIA Y COMUNICACIONES DE LAS FUERZAS AEREAS

SECCION DE PREDICCION

1 N°..144.. BOLETIN METEOROLOGICO DEL..Lunes 20 de Noviembre ... A LAS..13.00...HLV.

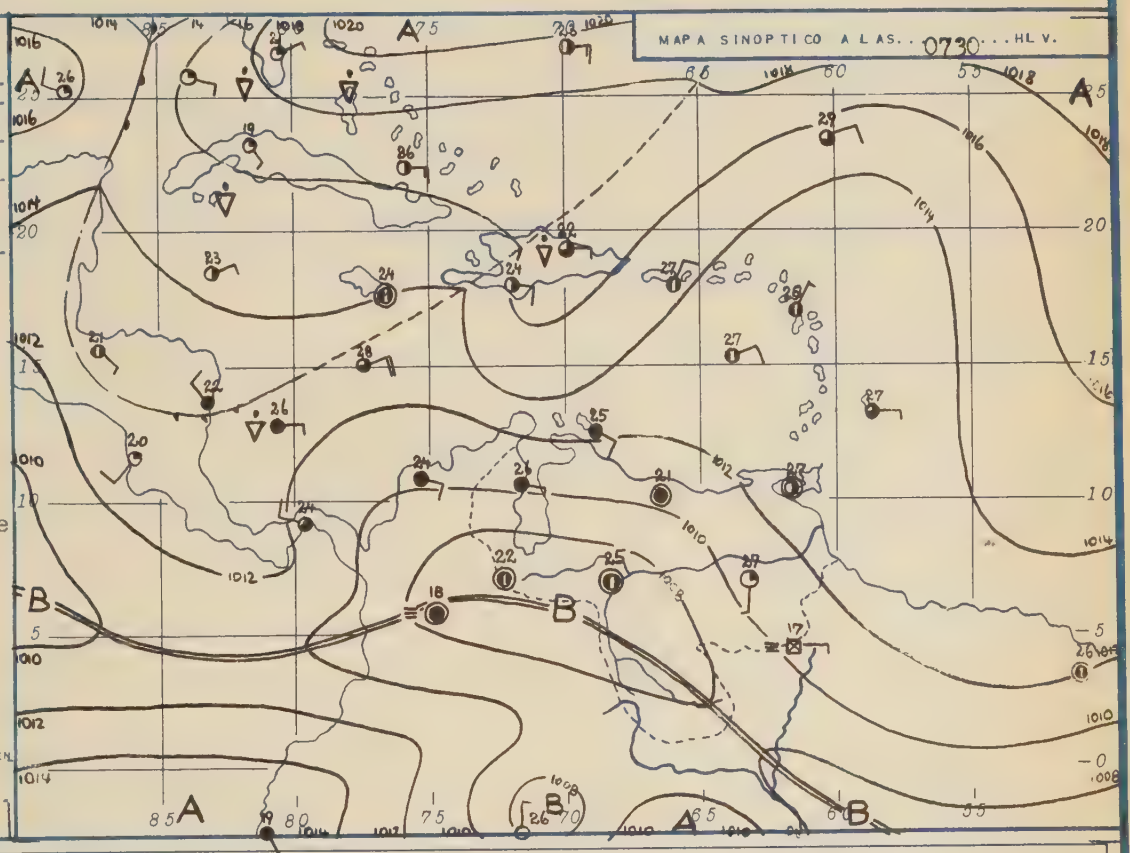

ACION GENERAL: La baja presión del hundimiento intértropical, que los últimos días era situado re el Territorio Amazonas, está moviéndose hacia el NW, afectando el Centro y el Occidente del s. La corriente del SE sigue en los Estados Orientales.

PO PROBABLE PARA EL Martes 21 de Noviembre ..... 1.9...50 De 0000 a 2400 horas HLV.

ITORIO DE VENEZUELA:

ADOS ORIENTALES.- Parcialmente nublado en la madrugada y por la mañana. Nublado por la de y en la noche. Chaparrones tormentosos al atardecer que pueden tardar hasta la noche. cialmente nublado todo el día en la Costa N. Viento del SE-E 10 kmh. Visibilidad 20-30 Locales neblinas matinales en la Guayana y en la Cuenca del Orinoco. Temp.min. en las as Bajas 21-23 C°, en la Guayana 14-16 C°. Temp.max. 31-33 C° y 28-30 C° respectivamente.

ADOS CENTRALES.- Nublado durante todo el día. Areas cubiertas por la tarde especialmente las Cordilleras. Chaparrones, algunos de carácter tormentoso al atardecer. Viento o calma la mañana, a mediodía del SE-S 10-15 kmh. Visibilidad 15-25 km. Locales nieblas matinales los valles de las Cordilleras. Temp.min. 17-19 C°, temp.max. 29-31 C°.

ADOS OCCIDENTALES.- Nublado o cubierto en los Llanos, en los Andes y en Zulia. Lloviznas ciales en la madrugada, chaparrones mezclados con lluvias de mediodía hasta el anochecer. Maracuy y en Falcón nublado durante todo el día, chaparrones aislados al atardecer. Vien- flojo y variable en el S, del E-SE 5-10 kmh en el N. Visibilidad 10-20 km en el S, 20-30 en el N. Locales nieblas al amanecer en los Andes. Temp.min. en las Zonas Bajas 19-21 C°, los Andes 13-14 C°. Temp.max. 26-28 C° en el S, 29-31 C° en el N, 20-22 C° en los Andes.

ALES DE CARACAS:

-/8 SC base 1200 msNM con 4-6/8 AC y CI en la madrugada. Formación de locales nieblas al necer que desaparecen en el transcurso de la mañana. 3-5/8 SC y CI base 1300 msNM con 5- AC y CI durante el día. Chaparrones locales entre las 1500-1700 HLV. Nublado en la noche. to del SE 5-10 kmh. Visibilidad 5-10 km por la mañana, 10-20 km por la tarde. Temp.en el tro de Caracas 16 C°, temp.max. 24 C°.-

ALES DE ARAGUA:

-/8 SC base 1400 msNM con varias capas de AC y CI en la madrugada y por la mañana. A me- día y por la tarde 4-6/8 CU base 1500 msNM con 6-8/8 AC y CI. Chaparrones locales, pro- le de carácter tormentoso, entre las 1300-1500 HLV, que ocurren especialmente en la par- N de los valles. Nublado en la noche. Viento calma por la mañana a mediodía del S-SE 10-15 kh. Visibilidad 15-25 km. Temp.min. en Maracay 18 C°, temp.max. 30 C°.

ificación de la Predicción para Maracay el día..... El Pronosticador. A.W.Gol.....

19 de Noviembre 74%

OBSERVACIONES A LAS 0730 HLV. (1200 TMG) Fecha 20 de Noviembre 19..

N°	ESTACION	TEMP. C°	CIELO	Tiempo ESTADO DEL CIELO	VIENTO KM/H.	PRESION mb. red. a NM.	LLUVIA mm. 24 hrs.	TEMP.
400	CARACAS (Obs. Cagigal)	17.4	Obstruído	Niebla	W 3	-	16.4	16.
401	MARACAY	21.4	Cubierto		Calma	1012.7	2.0	18.
402	MARACAIBO	25.9	Cubierto		ESE 3	1011.1	2.0	23
403	MAIQUETIA-LA GUAIRA	27.1	Cubierto		SE 5	1011.8	4.0	25
404	MATURIN							
405	CIUDAD BOLIVAR	27.0	Parc.Nubl.		S 7	1010.9	4.0	23
406	MERIDA	16.0	Cubierto		Calma	836.7+	11	15
407	CORO	23.6	Nublado		Calma	1011.8	26	21
408	BARQUISIMETO	22.6	Nublado		Calma	944.0+	0.4	12
409	SAN FERNANDO DE APURE	25.0	Nublado		Calma	1008.8	1	21
410	SAN ANTONIO DEL TACHIRA	22.2	Nublado		Calma	1015.1	0.2	20
411	STA. ELENA (Gran Sabana)	19.2	Obstruído	Niebla	E 3	917.2+	23.0	16
412	GUIRIA	27.3	Parc.Nubl		Calma	1013.4	-	23
413	TUMEREMO	25.2	Parc.Nubl.		E 3	1013.1	-	21
414.	BARCELONA							

OBSERVACIONES A LAS 1830 HLV. (2400 TMG) Fecha 19 de Noviembre 19..

N°	ESTACION	TEMP. C°	CIELO	Tiempo ESTADO DEL CIELO	VIENTO KMH.	PRESION mb red. a NM.	LLUVIA mm. 12 hrs.	TEMP.
400	CARACAS (Obs. Cagigal)							
401	MARACAY	22	Cubierto		Calma	1010.2	2.0	30.
402	MARACAIBO							
403	MAIQUETIA - LA GUAIRA	26.1	Cubierto	Lluvia	E 2	1010.1	-	32
404	MATURIN							
405	CIUDAD BOLIVAR	28.6	Parc.Nubl.		W 3	1007.1	4.0	31
406	MERIDA	18.4	Obstruído	Niebla	Calma	834.9 *	-	21
407	CORO							
408	BARQUISIMETO							
409	SAN FERNANDO DE APURE	23.8	Nublado		Calma	1006.3	1.0	26
410	SAN ANTONIO DEL TACHIRA	24.8	Cubierto		Calma	1012.3	0.2	27
411	STA. ELENA (Gran Sabana)	22.8	Cubierto		Calma	914.2+	-	28
412	GUIRIA							
413	TUMEREMO	25.0	Parc.Nubl.		Calma	1009.5	-	31
414	BARCELONA							

OBSERVACIONES A LAS 1330 HLV. (1800 TMG) Fecha 19 de Noviembre 19..

N°	ESTACION	TEMP. C°	CIELO	Tiempo ESTADO DEL CIELO	VIENTO KM/H.	PRESION mb. red. a NM.	Datos de la radio Maracay.
400	CARACAS (Obs. Cagigal)	22.2	Cubierto		SE 14	-	
401	MARACAY	26.4	Cubierto	Llovizna	SE 9	1009.5	
402	MARACAIBO	29.9	Cubierto	Lluvia	ESE 3	1008.8	
403	MAIQUETIA - LA GUAIRA	28.2	Cubierto		N 7	1010.1	
404	MATURIN						
405	CIUDAD BOLIVAR	22.8	Nublado		N 5	1007.0	
406	MERIDA	12.2	Nublado		WSW 3	834.8+	
407	CORO	26.4	Nublado	Lluvia	ENE 27	1011.4	
408	BARQUISIMETO	28.8	Nublado		E 10	941.6+	
409	SAN FERNANDO DE APURE	24.2	Cubierto	Llovizna	Calma	1006.6	
410	SAN ANTONIO DEL TACHIRA	25.0	Nublado		N 9	1013.0	
411	STA. ELENA (Gran Sabana)	28.1	Nublado		S 23	914.0+	
412	GUIRIA	30.0	Nublado		Calma	1010.2	
413	TUMEREMO	29.2	Parc.Nubl.		NE 2	1009.7	
414	BARCELONA						

+) Presión al niv Estación.-

OBSERVACIONES AEROLOGICAS (SONDEOS CON GLOBOS PILOTOS)
VIENTOS EN ALTURA (ESCALA 360° Y NUDOS)

ESTACION	HORA TMG	300 m/s NM.	600 m/s NM.	900 m/s NM	1.200 m/s NM	1.500 m/s NM	1.800 m/s NM.	2.100 m/s NM.	2.400 m/s NM.	2.700 m.s NM.	3 m/
Maracay 20.11.50	12.00	-	170/03	30/03	340/03	110/01	80/09	60/09	90/10	80/09	10

SIE A

ESTADOS UNIDOS DE VENEZUELA

SERVICIO DE METEOROLOGIA Y COMUNICACIONES DE LAS FUERZAS AEREAS

SECCION DE PREDICCION

1 N°. 145 .. BOLETIN METEOROLOGICO DEL Martes 21 de noviembre .... A LAS .. 1300 ..... HLV.

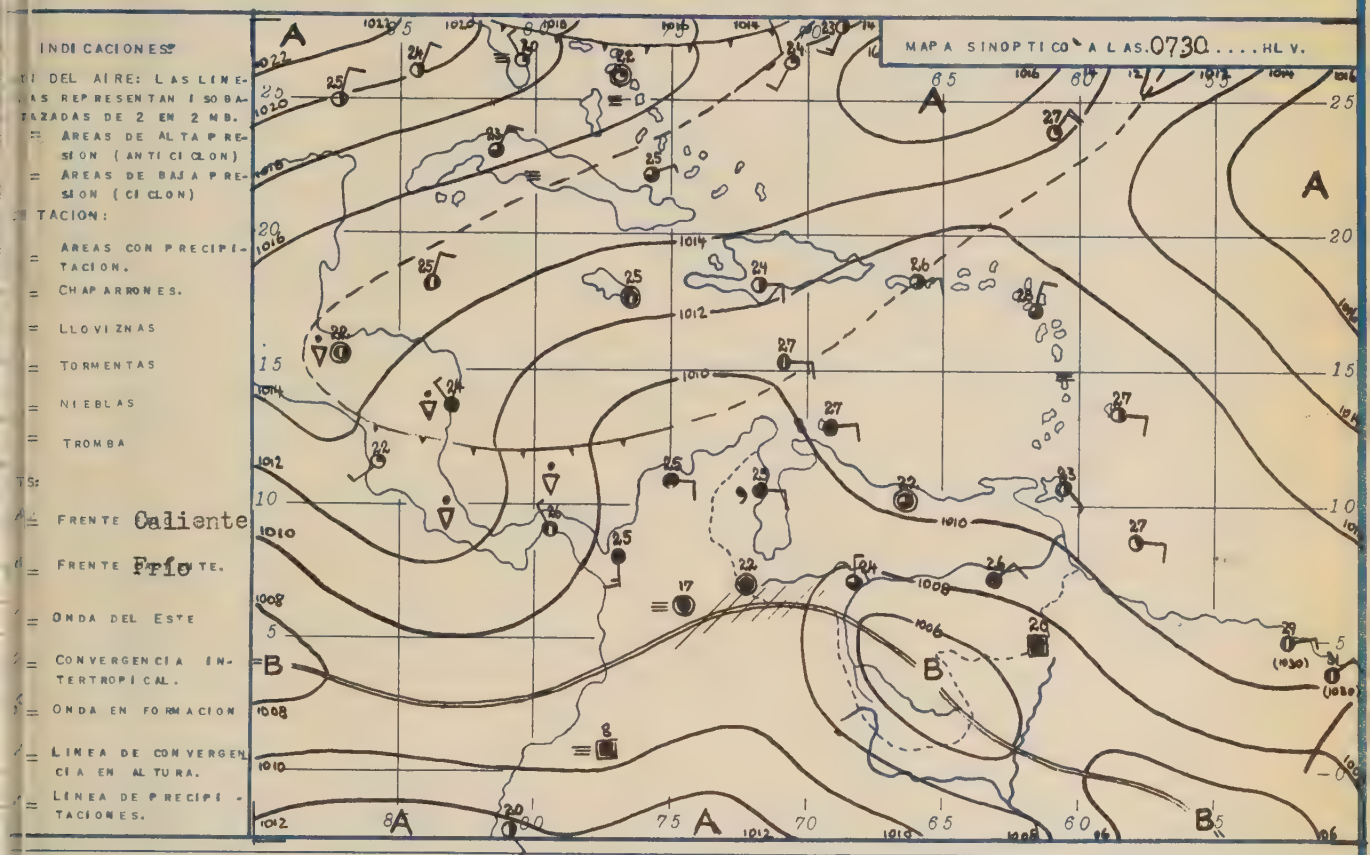

ACION GENERAL: Ningún cambio de la situación sobre el país.

PO PROBABLE PARA EL Miércoles 22 de Noviembre ..... 1.9..50. De 0000 a 2400 horas HLV.
NITORIO DE VENEZUELA:

ESTADOS ORIENTALES.- Nubosidad parcial hasta mediodía, nublándose por la tarde. Nublado o cubierto al anochecer y a la noche con chaparrones tormentosos, que ocurren especialmente e la Cuenca del Orinoco, en Monagas y en Sucre. Viento del E-NE 10-15 kmh. Visibilidad 30 k. Temp.min. en las Zonas Bajas 21-23 C°, temp.max. 32-34 C°. Temp.min. en la Guayana 14-16 C, temp.max. 29-31 C°.

ESTADOS CENTRALES.- En la Costa y en las Cordilleras nublado en la madrugada, parcialmente nublado por la mañana. Nublado por la tarde con probables chaparrones aislados entre las 1400-1600 HLV. Parcialmente nublado en la noche. En los Llanos parcialmente nublado hacia mediodía, nublándose por la tarde, nublado en las primeras horas de la noche, con tormentas aisladas. Parcialmente nublado después. Viento flojo y variable por la mañana, a mediodía locales rachas ligeras de varias direcciones. Visibilidad 20-30 km. Temp.min. 16-18 C°, Temp. max. 31-33 C°.

ESTADOS OCCIDENTALES.- Nublado o cubierto durante todo el día en los Llanos, en los Andes y el Zulia. Lloviznas parciales en la madrugada que ocurren especialmente en el S. Tormentas aisladas al anochecer. Nublado en la madrugada en Yaracuy y en Falcón. Nubosidad parcial por la mañana. Nublado por la tarde con locales chaparrones tormentosos. parcialmente nublado en la noche. Viento del N-NE 5-10 kmh en el S, del E-SE 10-15 kmh en el N, en Falcón a mediodía del 30 kmh. Visibilidad 10-20 km en el S, 20-30 km en el N, locales nieblas matinales en los Andes. Temp.min. en las Zonas Bajas 19-21 C°, en los Andes 12-14 C°. Temp.max. 29-31 C° y 22-24 respect.

ES DE CARACAS:

3/8 SC base 1200 msNM con 3-5/8 AC y CI en la madrugada. Formación de locales nieblas al anecer que desaparecen a las 0900 HLV. Durante el día 3-5/8 SC y CU base 1400 msNM con 2-4/8 AC y CI. Posibilidad de chaparrones aislados entre las 1400-1600 HLV. 3-5/8 SC base 1500 sNM en la noche. Viento del SE 5-10 kmh. Visibilidad 10 km en la mañana, 20 km por la tarde. emp.min. en el centro de Caracas 15 C°, temp.max. 25 C°.

ES DE ARAGUA:

3/8 SC base 1400 msNM con 4-6/8 AC y CI en la madrugada. Desarrollo de 2-4/8 CU base 1500 sNM por la mañana. 3-5/8 CU base 1500 msNM con 4-6/8 AC y CI por la tarde. Parcialmente nublado en la noche. Viento calma por la mañana, a mediodía del SW-W 10-15 kmh. Visibilidad 20-30 km. Temp.min. en Maracay 17 C°, temp.max. 32 C°.-

ficación de la Predicción para Maracay el día ... 20 de noviembre 97% El Pronosticador ..... A.W. Gol.

N°	ESTACION	TEMP. C°	CIELO	ESTADO DEL TIEMPO	VIENTO KM.	PRESION mb. red. a NM.	LLUVIA mm. 24 hrs.	TEMP. M
400	CARACAS (Obs. Cagigal)							
401	MARACAY	21.8	Nublado		Calma	1010.5	-	[illegible]
402	MARACAIBO	25.0	Cubierto		E 14	1009.7	6.0	[illegible]
403	MAIQUETIA-LA GUAIRA	27.1	Nublado		SE [illegible]	-	-	?
404	MATURIN							
405	CIUDAD BOLIVAR	26.2	Cubierto		NE 12	1008.3	-	23
406	MERIDA							
407	CORO	25.8	Nublado		Calma	1011.2	-	22
408	BARQUISIMETO	22.1	Cubierto		Calma	941.6+	-	18
409	SAN FERNANDO DE APURE	24.[illegible]	Nublado		N 3	1007.0	-	21
410	SAN ANTONIO DEL TACHIRA	22.[illegible]	Cubierto		Calma	-	-	20
411	STA. ELENA (Gran Sabana)	20.4	Nublado		Calma	916.1+	-	15
412	GUIRIA							
413	TUMEREMO	25.4	Nublado		E 3	1010.8	-	21
414	BARCELONA							

OBSERVACIONES A LAS 18 30 HLV. (2400 TMG) Fecha 20 de noviembre 1.950

N°	ESTACION	TEMP. C°	CIELO	ESTADO DEL TIEMPO	VIENTO KmH.	PRESION mb. red. a NM.	LLUVIA mm. 12 hrs.	TEMP. M
400	CARACAS (Obs. Cagigal)							
401	MARACAY	24.0	Parc. Nubl		Calma	1008.8	-	32
402	MARACAIBO	29.0	Nublado		NE 3	1007.0	?	?
403	MAIQUETIA - LA GUAIRA	27.9	Parc. Nubl.		SE 5	-	-	30
404	MATURIN							
405	CIUDAD BOLIVAR	29.0	Nublado		E 14	1006.2	?	?
406	MERIDA							
407	CORO							
408	BARQUISIMETO							
409	SAN FERNANDO DE APURE							
410	SAN ANTONIO DEL TACHIRA	25.2	Nublado		Calma	-	-	31
411	STA. ELENA (Gran Sabana)	23.0	Parc. Nubl		SW 3	913.6+	?	?
412	GUIRIA							
413	TUMEREMO	29.0	Nublado		E 2	1010.9	?	?
414	BARCELONA							

OBSERVACIONES A LAS 1330 HLV. (1800 TMG) Fecha 20 de noviembre 1.950

N°	ESTACION	TEMP. C°	CIELO	ESTADO DEL TIEMPO	VIENTO Km.	PRESION mb. red. a MN.	Datos de la radiosonda Maracay.
400	CARACAS (Obs. Cagigal)	25.0	Nublado		SE 14	-	
401	MARACAY	30.8	Nublado		SW 3	1009.2	
402	MARACAIBO	31.8	Parc. Nubl.		NE 3	1007.5	
403	MAIQUETIA - LA GUAIRA	30.1	Nublado		NE 18	-	
404	MATURIN	31.0	Nublado		Calma	-	
405	CIUDAD BOLIVAR	30.0	Parc. Nubl		E 14	1006.6	
406	MERIDA	22.4	Nublado		NSW 8	833.5+	
407	CORO	29.4	Nublado		NE 55	1002.[illegible]	
408	BARQUISIMETO	29.8	Nublado		SE 10	940.2+	
409	SAN FERNANDO DE APURE	32.2	Parc. Nubl.		Calma	1005.2	
410	SAN ANTONIO DEL TACHIRA	30.9	Nublado		N 14	-	
411	STA. ELENA (Gran Sabana)	26.6	Nublado		S 7	914.0+	
412	GUIRIA	29.6	Parc. Nubl.		Calma	1010.6	
413	TUMEREMO	31.0	Nublado		E 2	1009.8	
414	BARCELONA						

OBSERVACIONES AEROLOGICAS (SONDEOS CON GLOBOS PILOTOS) +) Presión al nivel de la Estación.-
VIENTOS EN ALTURA (ESCALA 360° Y NUDOS)

ESTACION	HORA TMG	300 m s N.M.	600 m. s NM.	900 m. s NM	1.200 m/s NM	1.500 m. s NM	1.800 m/s NM.	2.100 m. s NM.	2.400 m s NM.	2.700 m. s N.M.	3.0[illegible] m/s
[illegible]	[illegible]0	-	320/0[illegible]	120/04	140/0[illegible]	140/03	160/02	250/02	26[illegible]/05	290/08	[illegible]70

Impreso en el S.M.C.-

SERIE A

ESTADOS UNIDOS DE VENEZUELA

SERVICIO DE METEOROLOGIA Y COMUNICACIONES DE LAS FUERZAS AEREAS

SECCION DE PREDICCION

1 N° 146 ... BOLETIN METEOROLOGICO DEL ... Miércoles ... 22 de Noviembre LAS. 1300 ..... HLV.

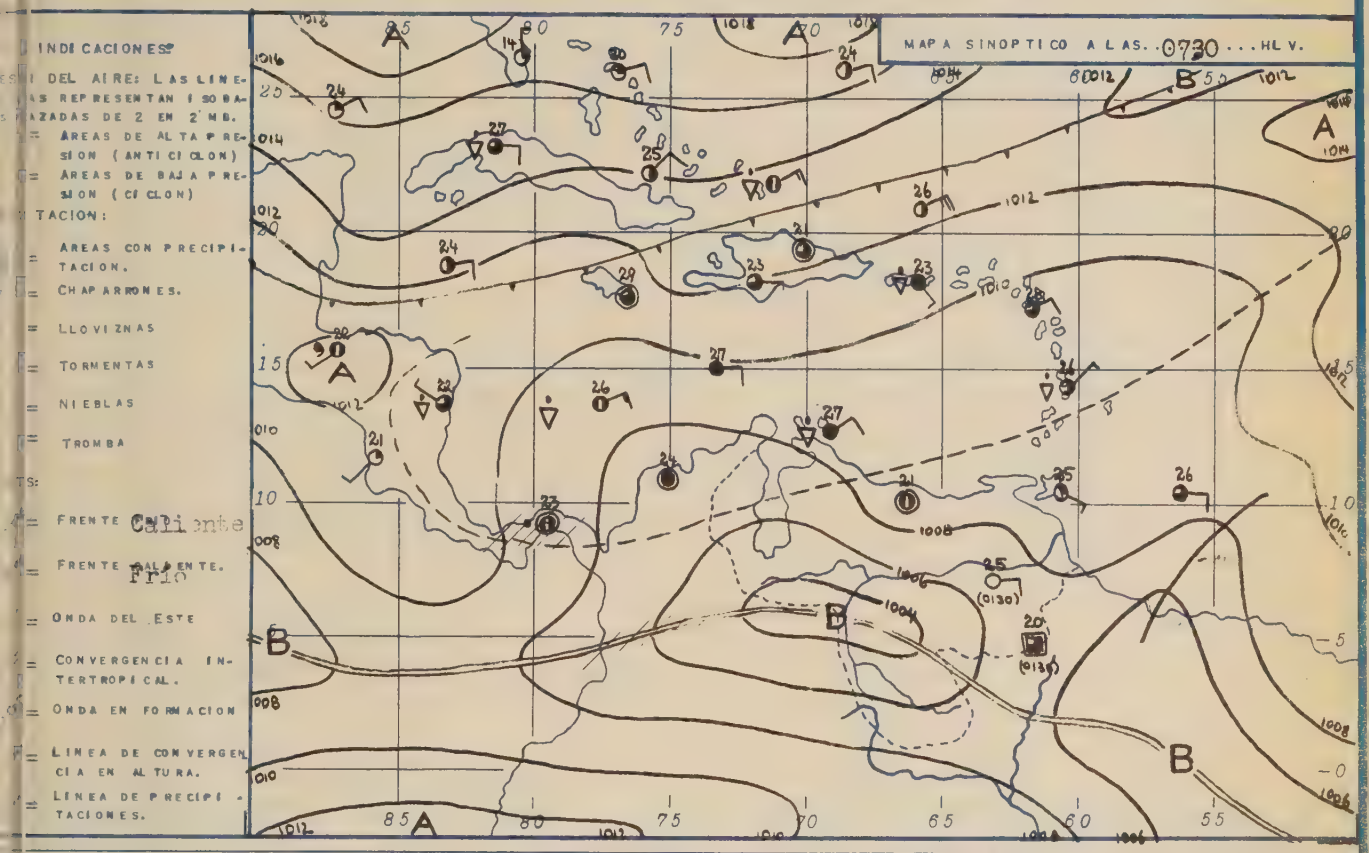

ACION GENERAL: Una nueva Onda del E que alcanzó ayer el Continente, está situada sobre la Guayana Inglesa, alcanzando en la mañana del día 23 de Noviembre los Edos. Orientales. La convergencia en la altura que los últimos días se ha movido hacia el SE estará borrando dicha Onda.

PO PROBABLE PARA EL ..... 1.9 ..... De 0000 a 2400 horas HLV.

ITORIO DE VENEZUELA:

ADOS ORIENTALES: Nublado durante todo el día al S del Orinoco, en Monagas y en Sucre. Lloviznas parciales por la mañana. Chaparrones aislados al atardecer. Nubosidad parcial hasta mediodía en Anzoátegui, nublado por la tarde con chaparrones muy aislados. Viento del NE 5-10 km. Visibilidad 15-20 km, locales neblinas en la Cuenca del Orinoco. Temp.mín en las zonas bajas 22-24 C°, en la Guayana 15-17 C° Temp.máx. 29-31 C°, En Anzoátegui 32-34 C°, en la Guayana 28-30 C°.

ADOS CENTRALES: En la Costa y en las Cordilleras nublado durante todo el día. Chaparrones aislados que ocurren especialmente en la Costa al atardecer. En el Interior poca nubosidad de la madrugada y por la mañana, nublado por la tarde y al anochecer. Parcialmente nublado en la noche. Viento calma por la mañana, a mediodía flojo y variable. Visibilidad 20-30 km. Temp. mín. 17-19 C°. Temp. máx. en la Costa 29-31 C°, en el Interior 31-33 C°.

ADOS OCCIDENTALES: En los Llanos parcialmente nublado hasta mediodía, nublado por la tarde, despejando en la noche. En las demás partes nublado todo el día, áreas cubiertas en el extremo S de Zulia y en los Andes. Chaparrones locales, en los Andes de carácter tomentoso, por la tarde. Viento flojo y variable. Visibilidad 20-30 km. Locales nieblas matinales en los Llanos de los Andes. Temp.mín en las zonas bajas 20-22 C°, en los Andes 11-13 C°. Temp.máx. 30-32 C°, en los Llanos 32-34 C°, en los Andes 22-24 C°.

ES DE CARACAS:

4/8 SC base 1300m sNM con 3-5/8 AC y CI en la madrugada y por la mañana. 4-6/8 CU base 1400 sNM con 5-7/8 AC y CI por la tarde. 3-5/8 SC base 1500m sNM en la noche. Viento flojo y variable. Visibilidad 20-km. Temp.mín en el centro de Caracas 16 C°, Temp. máx 25 C°

ES DE ARAGUA:

2/8 SC base 1500 m sNM con 4-6/8 CI en la madrugada. Poca nubosidad al amanecer. Formación 4-4/8 CU base 1500m sNM en el transcurso de la mañana. 3-5/8 CU base 1500m sNM con 2-4/8 CI por la tarde. Parcialmente nublado en la noche. Viento calma por la mañana, flojo y variable a mediodía. Visibiliadad 20-30 km. Temp.mín. en Maracay 18 C°, Temp.máx. 32 C°.

ificación de la Predicción para Maracay el día 21 de Noviembre 84 %. El Pronosticador ... A.W. Goe ...

N°	ESTACION	TEMP. C°	CIELO	ESTADO DEL CIELO	VIENTO KMH	PRESION mb. red. a NM.	LLUVIA mm. 24 hrs.	TEMP. MIN
400	CARACAS (Obs. Cagigal)							
401	MARACAY	21.4	Nublado		Calma	1008.2	-	19.[illegible]
402	MARACAIBO							
403	MAIQUETIA-LA GUAIRA	27.5	Nublado		SE 2	-	-	20
404	MATURIN							
405	CIUDAD BOLIVAR							
406	MERIDA							
407	CORO							
408	BARQUISIMETO							
409	SAN FERNANDO DE APURE							
410	SAN ANTONIO DEL TACHIRA							
411	STA. ELENA (Gran Sabana)							
412	GUIRIA							
413	TUMEREMO							
414	BARCELONA							

OBSERVACIONES A LAS 18 30 HLV. (2400 TMG) Fecha 21 de Noviembre 1.950

N°	ESTACION	TEMP. C°	CIELO	ESTADO DEL Tiempo	VIENTO KmH.	PRESION mb. red. a NM.	LLUVIA mm. 12 hrs.	TEMP. MAX
400	CARACAS (Obs. Cagigal)							
401	MARACAY	25.0	Cubierto		NE 3	1007.1	-	32.0
402	MARACAIBO	27.2	Nublado	Llovizna	N 3	1006.8	1.0	31
403	MAIQUETIA - LA GUAIRA	28.5	Nublado		S 7	-	-	32
404	MATURIN							
405	CIUDAD BOLIVAR	27.4	Cubierto		SE 5	1005.1	-	32
406	MERIDA	17.[illegible]	Obstruido	Niebla	Calma	833.1*	-	24
407	CORO	26.4	Nublado		E 18	1008.5	-	32
408	BARQUISIMETO							
409	SAN FERNANDO DE APURE	28.2	Parc.Nubl.		Calma	1003.1	-	34
410	SAN ANTONIO DEL TACHIRA	25.0	Nublado		Calma	-	-	30
411	STA. ELENA (Gran Sabana)	21.6	Cubierto	Relámpagos	Calma	912.5*	-	28
412	GUIRIA	26.0	Nublado		Calma	1009.0	-	30
413	TUMEREMO	25.0	Parc.Nubl.		Calma	1007.9	-	32
414	BARCELONA							

OBSERVACIONES A LAS 1330 HLV. (1800 TMG) Fecha 21 de Noviembre 1.950

N°	ESTACION	TEMP. C°	CIELO	ESTADO DEL Tiempo	VIENTO Kmh.	PRESION mb. red. a MN.	Datos de la radiosonda Maracay.
400	CARACAS (Obs. Cagigal)						
401	MARACAY	31.0	Nublado		SW 5	1007.3	
402	MARACAIBO	29.9	Cubierto		Calma	1007.0	
403	MAIQUETIA - LA GUAIRA	31.3	Nublado		ESE 18	-	
404	MATURIN	30.0	Nublado		Calma	-	
405	CIUDAD BOLIVAR	31.2	Nublado		E 12	1005.7	
406	MERIDA	21.8	Nublado		Calma	833.7*	
407	CORO	28.4	Cubierto		NE 10	1008.9	
408	BARQUISIMETO	29,6	Cubierto		E 5	39,4*	
409	SAN FERNANDO DE APURE	32,8	Nublado		E 7	1004,2	
410	SAN ANTONIO DEL TACHIRA						
411	STA. ELENA (Gran Sabana)	26,8	Nublado		Calma	911,2*	
412	GUIRIA	30,0	Nublado		E 8	1009,4	
413	TUMEREMO	31,1	Nublado		NE 3	1008,1	
414	BARCELONA						

OBSERVACIONES AEROLOGICAS (SONDEOS CON GLOBOS PILOTOS) *) Presión al Nivel la Estación.
VIENTOS EN ALTURA (ESCALA 360° Y NUDOS)

ESTACION	HORA TMG	300 m/s N.M.	600 m/s NM.	900 m/s NM	1.200 m/s NM	1.500 m/s NM	1.800 m/s NM.	2.100 m/s NM.	2.400 m/s NM.	2.700 m/s NM.	3.00[illegible] m/s
Maracay 22-11-50	1200	-	40/02	130/02	110/01	160/01	50/04	30/05			

Impreso en el S.M.C.-

ERIE A

ESTADOS UNIDOS DE VENEZUELA

SERVICIO DE METEOROLOGIA Y COMUNICACIONES DE LAS FUERZAS AEREAS

SECCION DE PREDICCION

1 N°.147... BOLETIN METEOROLOGICO DEL. Jueves. 23. de. Noviembre.... A LAS.... 1300 ..HLV.

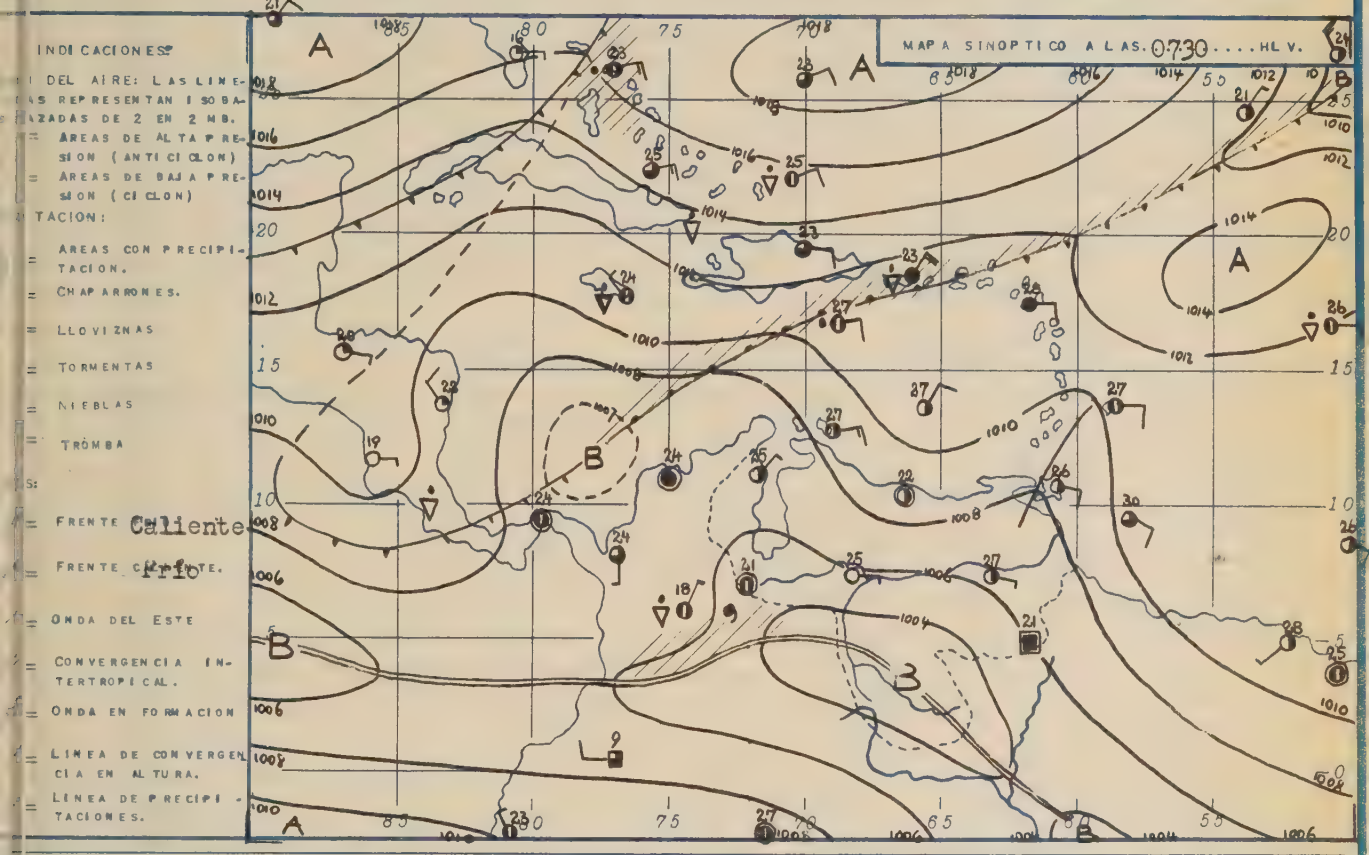

ACION GENERAL: La Onda del E está situada sobre Sucre, borrándose dentro de las próximas 24 ras. La Zona frontal que se extiende desde Panamá-Puerto Rico-hacia el Atlántico N está viéndose lentamente hacia el SW, afectando los Estados Occidentales de Venezuela.-

PO PROBABLE PARA EL Viernes. 24. de. noviembre..... 1.9..50 De 0000 a 2400 horas HLV.
ITORIO DE VENEZUELA:

TADOS ORIENTALES.- Nublado en la Guayana y en el Delta Amacuro todo el día, tormentas aislas al anochecer. Parcialmente nublado hasta mediodía en las demás partes. Nublado por la rde en Monagas y en Sucre con chaparrones tormentosos y aislados al anochecer. Viento del SE 10 kmh. Visibilidad 20-30 km. Temp.min. en las Zonas Bajas 19-21 C°, en la Guayana 15- C°. Temp.max. 30-32 C°, en Anzoátegui 32-34 C°, en la Guayana 30 C°.

TADOS CENTRALES.-En la Costa nublado en la madrugada, parcialmente nublado por la mañana, nublado o cubierto por la tarde y en las primeras horas de la noche. Chaparrones locales al atardecer. En el Interior casi despejado en la madrugada y en las primeras horas de la mañana, nublándose después. Nublado por la tarde, áreas cubiertas en las Cordilleras. Probables tormentas muy aisladas al atardecer en las Cordilleras. Viento flojo y variable. Visibilidad 20-30 km. Temp.min. 17-19 C°, temp.max. en la Costa 29-31 C°, en el Interior 31-33 C°.

TADOS OCCIDENTALES.- En los Llanos, en Yaracuy, en la parte N de los Andes y en Falcón rcialmente nublado hasta mediodía, nublado por la tarde, tormentas aisladas al anochecer e ocurren especialmente en Yaracuy y en los Andes. En Zulia y en la parte S de los Andes nublado o cubierto durante todo el día, lloviznas aisladas en el extremo S de Zulia y en Táchira, chaparrones al atardecer y en las primeras horas de la noche. Viento calma en el S, flojo y variable en el N. Visibilidad 20-30 km. Temp.min. en las Zonas Bajas 19-21 C°, en los Andes 11-13 C°. Temp.max. 30-32 C° y 22-24 C° resp.

ES DE CARACAS: Aisladas capas de nubes altas en la madrugada. Locales nieblas al amanecer. 1-3/8 CU base 1100 msNM por la mañana. 3-5/8 CU base 1400 msNM con 2-4/8 AC y CI por la tarde. Posibilidad de un chaparrón tormentoso que ocurre entre las 1400-1600 HLV en la parte N de los Valles. Nubosidad parcial en la noche. Viento calma, a mediodía flojo y variable. Visibilidad 20 Km. Temp.min. en el Centro de Caracas 15 C°, Temp.max. 26 C°.-

ES DE ARAGUA: 4/8 CI en la madrugada. Casi despejado al amanecer. Desarrollo de 2-3/8 SC y CU base 1500 NM por la mañana. 2-4/8 CU base 1500 msNM con 3-5/8 AC y CI por la tarde. Restos de SC en l noche. Viento calma por la tarde del W 10 kmh. Temp.min. en Maracay 18 C°. Temp.max. 32 C°.

ficación de la Predicción para Maracay el día... 22. de. Noviembre. 96%. El Pronosticador... A.W. Gol...

N°	ESTACION	TEMP. C°	CIELO	ESTADO DEL TIEMPO	VIENTO KMH	PRESION mb. red. a NM.	LLUVIA mm. 24 hrs.	TEMP. MI
400	CARACAS (Obs. Cagigal)	18.2	Obstruído	Niebla	Calma	-	3.3	16.0
401	MARACAY	22.2	Parc.Nubl.		Calma	1007.9	-	18.6
402	MARACAIBO	25.4	Parc.Nubl.		NE 3	1007.8	-	23
403	MAIQUETIA-LA GUAIRA	26.9	Parc.Nubl.		S 3	1009.7	-	25
404	MATURIN							
405	CIUDAD BOLIVAR	26.5	Parc.Nubl.		ESE 8	1007.1	-	23
406	MERIDA	15.0	Casi Desp.		Calma	834.3*	0.2	14
407	CORO	27.7	Parc.Nubl.		Calma	1009.0	-	21
408	BARQUISIMETO	22.5	Nublado		N 3	940.1*	-	18
409	SAN FERNANDO DE APURE	25.0	Despejado		E 8	1005.8	-	22
410	SAN ANTONIO DEL TACHIRA	21.0	Nublado		Calma	-	-	19
411	STA. ELENA (Gran Sabana)	21.2	Cubierto		Calma	914.6*	1.0	17
412	GUIRIA	27.2	Casi Desp.		Calma	1009.9	-	21
413	TUMEREMO	25.0	Nublado		E 2	1009.3	-	22
414	BARCELONA							

OBSERVACIONES A LAS 18 30 HLV. (2400 TMG) Fecha 22 de noviembre 1.9.50

N°	ESTACION	TEMP. C°	CIELO	ESTADO DEL TIEMPO	VIENTO KmH.	PRESION mb. red. a NM.	LLUVIA mm. 12 hrs.	TEMP. MA
400	CARACAS (Obs. Cagigal)							
401	MARACAY	25.3	Cubierto		Calma	1006.3	-	31
402	MARACAIBO	27.2	Parc.Nubl.		N 3	1006.4	-	29
403	MAIQUETIA - LA GUAIRA	27.0	Nublado		S 3	1008.5	-	31
404	MATURIN	26.0	Nublado		NE 3	-	5.0	32
405	CIUDAD BOLIVAR	28.6	Parc.Nubl.		NE 8	1004.3	-	33
406	MERIDA	17.2	Obstruído	Niebla	Calma	833.0*	0.1	24
407	CORO	26.6	Nublado		NE 3	1008.1	-	31
408	BARQUISIMETO							
409	SAN FERNANDO DE APURE	28.6	Parc.Nubl.		Calma	1001.9	-	34
410	SAN ANTONIO DEL TACHIRA	26.0	Nublado		Calma	-	-	30
411	STA. ELENA (Gran Sabana)	23.8	Nublado	Relámpagos	Calma	911.9*	-	29
412	GUIRIA							
413	TUMEREMO	25.4	Despejado		Calma	1007.2	-	32
414	BARCELONA							

OBSERVACIONES A LAS 1330 HLV. (1800 TMG) Fecha 22 de noviembre 1.9.50

N°	ESTACION	TEMP. C°	CIELO	ESTADO DEL TIEMPO	VIENTO Kmh.	PRESION mb. red. a MN.	Datos de la radiosonda Maracay.
400	CARACAS (Obs. Cagigal)						
401	MARACAY	30.1	Cubierto		Calma	1006.6	
402	MARACAIBO						
403	MAIQUETIA - LA GUAIRA	30.9	Nublado		NE 16	1008.1	
404	MATURIN						
405	CIUDAD BOLIVAR	30.8	Parc.Nubl.		E 10	1003.8	
406	MERIDA	22.8	Nublado		WSW 8	832.6*	
407	CORO	29.9	Cubierto		E 3	1008.1	
408	BARQUISIMETO	29.6	Nublado		NE 2	938.1*	
409	SAN FERNANDO DE APURE	32.2	Nublado		NE 14	1002.9	
410	SAN ANTONIO DEL TACHIRA	29.0	Nublado		N 10	-	
411	STA. ELENA (Gran Sabana)	27.2	Parc.Nubl.		SE 3	911.3*	
412	GUIRIA	29.8	Parc.Nubl.		E 3	1008.1	
413	TUMEREMO	30.8	Nublado		Calma	1006.9	
414	BARCELONA						

OBSERVACIONES AEROLOGICAS (SONDEOS CON GLOBOS PILOTOS) *) Presión a nivel Estación.
VIENTOS EN ALTURA (ESCALA 360° Y NUDOS)

ESTACION	HORA TMG	300 m/s NM.	600 m/s NM.	900 m/s NM	1.200 m/s NM	1.500 m/s NM	1.800 m/s NM.	2.100 m/s NM.	2.400 m/s NM.	2.700 m/s NM.	3.0 m/s
Maracay 23-11-50	1200	-	40/03	300/02	50/03	130/02	70/03	50/05	70/11	70/13	50/

Impreso en el S.M.C.-

SERIE A

ESTADOS UNIDOS DE VENEZUELA

SERVICIO DE METEOROLOGIA Y COMUNICACIONES DE LAS FUERZAS AEREAS

SECCION DE PREDICCION

1 N°..148.. BOLETIN METEOROLOGICO DEL Viernes 24 de noviembre A LAS 1300 HLV.

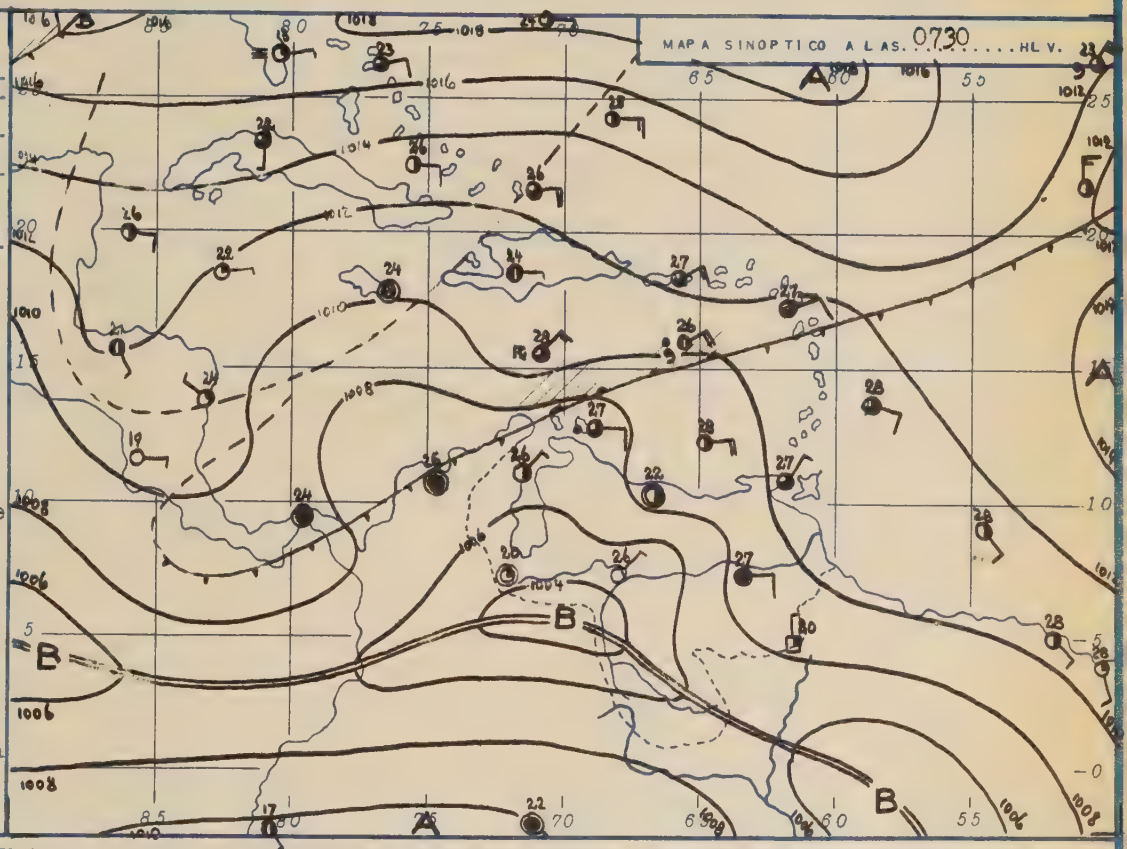

ACION GENERAL: La Zona Frontal que se extiende desde Panamá-Martinica-Atlántico Norte está ai estacionaria, borrándose el próximo día. Ningún cambio de la situación.

PO PROBABLE PARA EL..Sábado 25 de noviembre 1960 De 0000 a 2400 horas HLV.

ITORIO DE VENEZUELA:

DOS ORIENTALES.- Nublado al S del Orinoco todo el día. Tormentas aisladas al anochecer. rcialmente nublado hasta mediodía al N del Orinoco, nublado por la tarde con chaparrones rmentosos que ocurren especialmente en Monagas y en Sucre. Viento del E-NE 10 kmh. Visibilidad 20-30 km. Temp.min. en las Zonas Bajas 20-22 C°, en la Guayana 14-16 C°. Temp.max. -33 C° y 28-30 C° respectivamente.-

NOS CENTRALES.- En la Costa nublado durante el día. Chaparrones locales al atardecer. el Interior y en las Cordilleras poca nubosidad en la madrugada, parcialmente nublado por mañana, nublado por la tarde. Probables chaparrones muy aislados al atardecer en las Cordilleras. Parcialmente nublado en la noche. Viento flojo y variable. Visibilidad 20-30 km. cales nieblas matinales en las Cordilleras. Temp.min. 17-19 C°, temp.max.en la Costa 29- C°, en el Interior 31-33 C°.

LLANOS OCCIDENTALES.- Nublado durante todo el día. Areas cubiertas por la tarde en Zulia en los Andes. Chaparrones locales que ocurren especialmente en la Costa de Zulia y de Falcón, en los Llanos parcialmente nublado hasta mediodía, nublado por la tarde, aclarando en la che. Viento calma en el S, del E-NE 5-10 kmh en el N. Visibilidad 20-30 km. Temp.min. en s Zonas Bajas 21-23 C°, en el S 19-21 C°, en los Andes 12-14 C°. Temp.max.31-33 C° y 23- C° respectivamente.-

ES DE CARACAS:

sladas capas de CI en la madrugada. Locales nieblas al amanecer. Formación de 2-3/8 SC y base 1500 msNM por la mañana. 3-5/8 CU base 1500 msNM con 2-4/8 AC y CI por la tarde. Probles chaparrones entre las 1500-1700 HLV. Parcialmente nublado en la noche. Viento flojo variable. Visibilidad 10 km por la mañana, 20 km por la tarde. Temp.min. en el Centro de racas 20 C°, Temp.max. 26 C°.-

ES DE ARAGUA:

4/8 AC y CI en la madrugada. Locales neblinas matinales. 1-3/8 CU base 1600 msNM por la ñana, 2-4/8 CU base 1600 msNM con 4-6/8 AC y CI a mediodía y por la tarde. Parcialmente nublado en la noche. Viento calma, a mediodía flojo y variable. Visibilidad 20-30 km. Temp.min. Maracay 18 C°, temp.max. 32 C°.-

ificación de la Predicción para Maracay el día 23 de noviembre 99% El Pronosticador A.W.Gol

N°	ESTACION	TEMP. C°	CIELO	ESTADO DEL TIEMPO	VIENTO KMH.	PRESION mb. red. a NM.	LLUVIA mm. 24 hrs.	TEMP. MIN.
400	[illegible]	17.0	Obstruído	Niebla	S 3	-	2.0	16.2
401	MARACAY	22.2	Parc.Nubl.		Calma	1008.9	-	19.2
402	MARACAIBO	26.4	Parc.Nubl.		WE 3	1007.3	-	24
403	MAIQUETIA-LA GUAIRA	27.5	Nublado		SW 3	1009.4	-	19
404	MATURIN							
405	CIUDAD BOLIVAR	26.6	Cubierto		E 18	1008.0	-	24
406	MERIDA							
407	CORO	26.8	Nublado		ESE 3	1009.6	-	23
408	BARQUISIMETO	23.6	Parc.Nubl		ESE 2	940.6*	-	19
409	SAN FERNANDO DE APURE	25.8	Despejado		NE 7	1005.6	-	22
410	SAN ANTONIO DEL TACHIRA	22.0	Parc.Nubl		Calma	-	-	19
411	STA. ELENA (Gran Sabana)	19.8	Casi Desp.		N 3	916.4*	-	16
412	GUIRIA	27.2	Nublado		NE 3	1010.7	0.4	23
413	TUMEREMO	25.6	Nublado		WSW 3	1010.2	-	22
414	BARCELONA							

OBSERVACIONES A LAS 18 30 HLV. (2400 TMG) Fecha 23 de noviembre ..... 1.9.50..

N°	ESTACION	TEMP. C°	CIELO	ESTADO DEL TIEMPO	VIENTO KmH.	PRESION mb red. a NM.	LLUVIA mm. 12 hrs.	[illegible]
400	CARACAS (Obs. Cagigal)							
401	MARACAY	26.5	Cubierto		Calma	1006.3	-	32.2
402	MARACAIBO	28.2	Nublado		Calma	1005.7	-	32
403	MAIQUETIA - LA GUAIRA							
404	MATURIN							
405	CIUDAD BOLIVAR							
406	MERIDA	17.0	Cubierto		Calma	932.3	-	24
407	CORO	27.8	Nublado		ESE 8	1008.2	-	32
408	BARQUISIMETO							
409	SAN FERNANDO DE APURE	28.4	Parc.Nubl		Calma	1002.4	-	34
410	SAN ANTONIO DEL TACHIRA	20.0	Nublado		Calma	1009.2	-	30
411	STA. ELENA (Gran Sabana)	33.2	Nublado		Calma	912.2*	-	29
412	GUIRIA							
413	TUMEREMO	25.2	Parc.Nubl.		NE 2	1006.7	-	32
414	BARCELONA							

OBSERVACIONES A LAS 1330 HLV. (1800 TMG) Fecha 23 de noviembre ..... 1.9.50..

N°	ESTACION	TEMP. C°	CIELO	ESTADO DEL TIEMPO	VIENTO Kmh.	PRESION mb red. a NM.	Datos de la radiosonda Maracay.
400	CARACAS (Obs. Cagigal)	26.4	Nublado		NW 19	-	
401	MARACAY	30.1	Nublado		NW 7	1006.2	
402	MARACAIBO	32.5	Parc.Nubl.		N 3	1005.4	
403	MAIQUETIA - LA GUAIRA	30.9	Nublado		E 10	1008.3	
404	MATURIN	31.0	Parc.Nubl		Calma	-	
405	CIUDAD BOLIVAR	31.2	Parc.Nubl		E 14	1003.9*	
406	MERIDA	22.1	Nublado		SW 23	832.2*	
407	CORO	29.2	Parc.Nubl		NE 54	1007.0	
408	BARQUISIMETO	30.2	Parc.Nubl.		ESE 8	938.0*	
409	SAN FERNANDO DE APURE	31.8	Nublado		E 12	1002.7	
410	SAN ANTONIO DEL TACHIRA	29.0	Nublado		N 8	1009.7	
411	STA. ELENA (Gran Sabana)	28.4	Nublado		S 8	911.2*	
412	GUIRIA	29.3	Parc.Nubl.		Calma	1007.8	
413	TUMEREMO	31.4	Nublado		SE 10	1006.5	
414	BARCELONA						

OBSERVACIONES AEROLOGICAS (SONDEOS CON GLOBOS PILOTOS) *) Presión a nivel Estación
VIENTOS EN ALTURA (ESCALA 360° Y NULOS)

ESTACION	HORA TMG	300 m/s N.A.	600 m/s NM.	900 m/s NM	1.200 m/s NM	1.500 m/s NM	1.800 m/s NM.	2.100 m/s NM.	2.400 m/s NM.	2.700 m/s NM.	3.0[illegible] m/s
Maracay 24-11-50	1200	-	160/02	100/02	100/07	100/07	90/06	120/10	110/09	90/10	120/[illegible]

Impreso en el S.M.C.-

ZIF A

ESTADOS UNIDOS DE VENEZUELA

SERVICIO DE METEOROLOGIA Y COMUNICACIONES DE LAS FUERZAS AEREAS

SECCION DE PREDICCION

1 N°.149... BOLETIN METEOROLOGICO DEL... Sábado 15 de Noviembre. A LAS...1300....HLV.

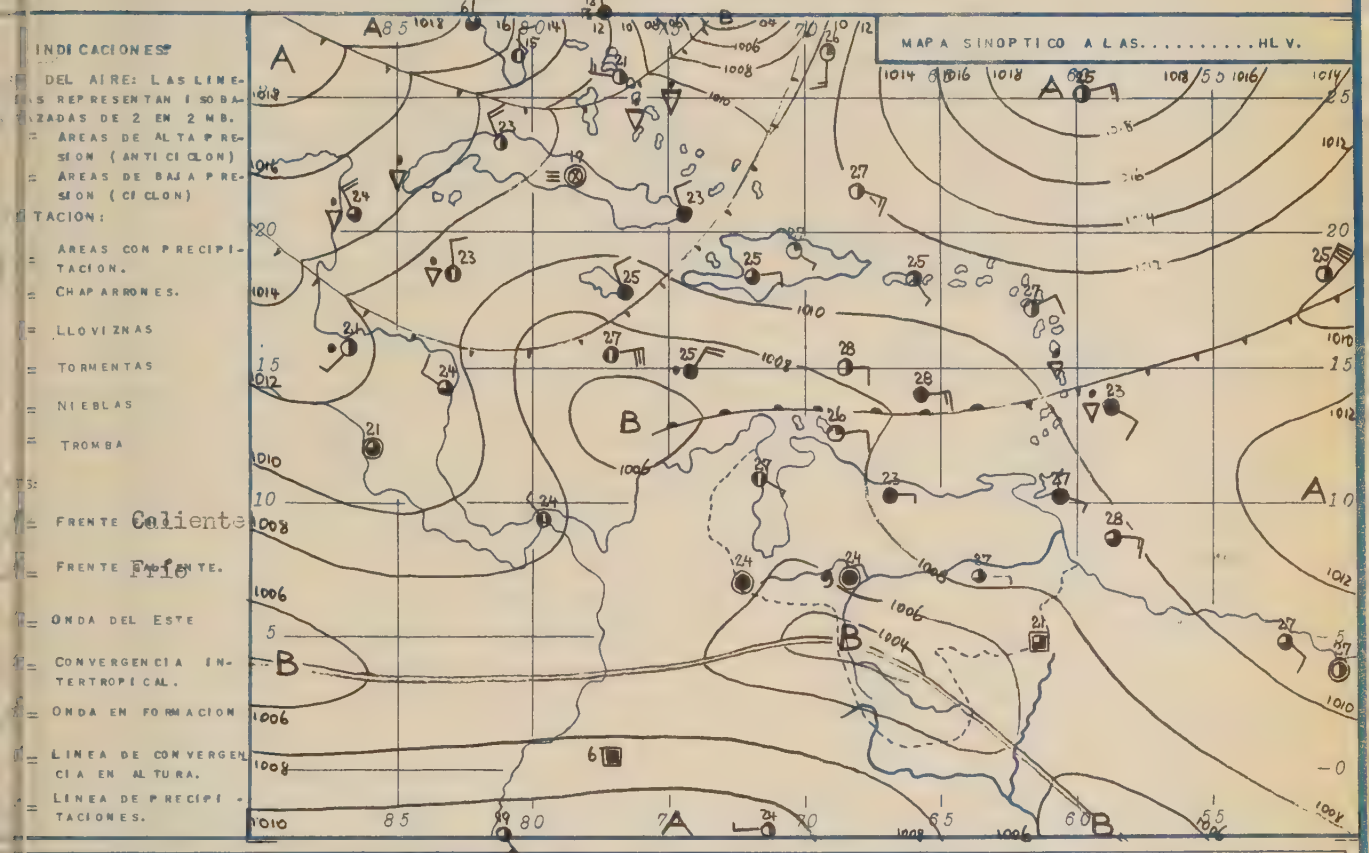

ACION GENERAL: Las masas de aire frío desde el Continente Norteamericano están penetrando el Mar Caribe, con diferencias en la temperatura delante del primer frente de 25 C°, de- de del segundo frente frío de 22-23 C° y detrás del segundo frente frío con 15 C°(Miami, n el N de Florida de temperaturas bajo 0 C°.Sobre Venezuela ningún cambio de la situación.

PO PROBABLE PARA EL Domingo 26 de noviembre.....1.9..50 De 0000 a 2400 horas HLV.

ITORIO DE VENEZUELA:

S ORIENTALES.- Nublado durante todo el día en Bolívar y en el Delta Amacuro. Tormentas tadas al anochecer. Parcialmente nublado en las demás partes, nublándose por la tarde, Monagas y en Sucre con chaparrones locales al atardecer. Viento del E-SE 10-15 Kmh. Visibilidad 20-30 km. Temp.min. en las Zonas Bajas 21-23 C°, en la Guayana 14-16 C°. Temp.max. 33 C° y 28-30 C° respectivamente.

DOS CENTRALES.- En la Costa nublado durante todo el día, chaparrones aislados al atarde- . En el interior parcialmente nublado hasta mediodía, nublado por la tarde, chaparrones tor- tosos muy aislados que ocurren especialmente en las Cordilleras. Aclarando en la noche. nto del E 5-10 kmh, por la tarde del S-SW 10-15 kmh. Visibilidad 20-30 km. Temp.min.17- C°, temp.max. 31-33 C°.

S OCCIDENTALES.- Nublado todo el día, áreas cubiertas en Táchira y en Zulia. Lloviznas tadas en la madrugada en los Andes y en Zulia. Chaparrones locales al atardecer que ocu- n especialmente en la Costa . Viento calma en el S, del E-NE 10 kmh en el N, en la Cos- de Falcón a mediodía del NE 30-40 kmh. Visibilidad 10-20 km en el S y en los Andes, 20- km en las demás partes. Locales nieblas matinales en los Andes. Temp.min.en las Zonas Ba- 20-22 C°, en los Andes 12-14 C°.Temp.max.31-33 C° y 22-24 C° respectivamente.-

ALES DE CARACAS:

lado con varias capas de AC y CI en la madrugada. Nieblas matinales que desaparecen en transcurso de la mañana. Durante el día 3-5/8 SC y CI base 1400 msNM con 4-6/8 AC y CI.Po- ilidad de un aislado chaparron que ocurre en la parte N de los Valles. Parcialmente nubla- en la noche.Viento flojo y variable. Visibilidad 10 km por la mañana,20 km por la tarde. p.min. en el Centro de Caracas 16 C°,temp.max. 25 C°.-

ALES DE ARAGUA:

/8 AC y CI en la madrugada. Casi despejado al amanecer. 2-3/8 CU base 1500 msNM con 3-5/8 por la mañana. 4-6/8 CU base 1500 msNM con 5-7/8 AC y CI por la tarde. Parcialmente nubla- en la noche. Viento del E-SE 5-10 kmh por la mañana, del S-SW 10-15kmh por la tarde.Visi- ilidad 20-30 km.Temp.min. en Maracay 19 C°, temp.max. 32 C°.-

cificación de la Predicción para Maracay el día..24 de Noviembre.80%.. El Pronosticador... A.W.Gol....

Nº	ESTACION	TEMP. C°	CIELO	ESTADO DEL TIEMPO	VIENTO KMH	PRESION mb. red. a NM.	LLUVIA mm. 24 hrs.	TEMP.M
400	CARACAS (Obs. Cagigal)							
401	MARACAY	22.6	Nublado		E 3	1009.1	-	19.6
402	MARACAIBO	26.6	Nublado		SE 3	1006.6	-	24
403	MAIQUETIA-LA GUAIRA	27.8	Nublado		E 18	1008.2	-	26
404	MATURIN							
405	CIUDAD BOLIVAR	27.2	Nublado		E 8	1008.2	-	24
406	MERIDA	16.0	Parc.Nubl		Calma	833.6*	-	14
407	CORO	27.6	Parc.Nubl		Calma	1009.3	-	24
408	BARQUISIMETO	21.4	Obstruído	Niebla	ENE 3	939.6*	2.0	19
409	SAN FERNANDO DE APURE	24.0	Cubierto	Llovizna	Calma	1006.2	-	22
410	SAN ANTONIO DEL TACHIRA	24.0	Cubierto		Calma	—	-	21
411	STA. ELENA (Gran Sabana)	21.2	Nublado		Calma	915.4*	-	25
412	GUIRIA	26.2	Nublado		Calma	1010.5	-	23
413	TUMEREMO	26.0	Nublado		E 3	1011.0	-	22
414	BARCELONA							

OBSERVACIONES A LAS 18 30 HLV. (2400 TMG) Fecha 24 de noviembre 1.9.50

Nº	ESTACION	TEMP. C°	CIELO	ESTADO DEL TIEMPO	VIENTO KMH.	PRESION mb. red. a NM.	LLUVIA mm. 12 hrs.	TEMP.M
400	CARACAS (Obs. Cagigal)							
401	MARACAY	25.8	Nublado		NE 3	1006.5	-	33
402	MARACAIBO	29.4	Parc.Nubl.		NE 3	1005.5	-	33
403	MAIQUETIA - LA GUAIRA	27.9	Nublado		ENE 7	1007.7	-	31
404	MATURIN							
405	CIUDAD BOLIVAR	30.0	Parc.Nubl		NE 8	1004.1	-	32
406	MERIDA	17.8	Obstruido		Calma	832.1*	-	24
407	CORO	27.8	Nublado		E 45	1007.4	-	33
408	BARQUISIMETO							
409	SAN FERNANDO DE APURE	29.4	Despejado		Calma	1001.7	-	33
410	SAN ANTONIO DEL TACHIRA	27.0	Nublado		Calma	-	-	31
411	STA. ELENA (Gran Sabana)	22.7	Parc.Nubl.		Calma	911.7*	-	29
412	GUIRIA							
413	TUMEREMO							
414	BARCELONA							

OBSERVACIONES A LAS 1330 HLV. (1800 TMG) Fecha 24 de noviembre 1.9.50

Nº	ESTACION	TEMP. C°	CIELO	ESTADO DEL TIEMPO	VIENTO Kmh.	PRESION mb. red. a MN.	Datos de los radios Maracay.
400	CARACAS (Obs. Cagigal)	24.8	Nublado		SE 5	-	
401	MARACAY	31.0	Nublado		SW 8	1005.6	
402	MARACAIBO	33.8	Parc.Nubl.		NE 3	1006.6	
403	MAIQUETIA - LA GUAIRA	31.8	Nublado		ENE 5	1007.4	
404	MATURIN	29.0	Nublado		NE 18	-	
405	CIUDAD BOLIVAR	30.0	Nublado		NE 8	1003.7	
406	MERIDA	22.0	Nublado		Calma	831.6*	
407	CORO	30.8	Nublado		E 45	1007.2	
408	BARQUISIMETO	30.2	Parc.Nubl.		SE 10	937.4*	
409	SAN FERNANDO DE APURE	32.4	Parc.Nubl.		Calma	1002.1	
410	SAN ANTONIO DEL TACHIRA	29.9	Nublado		N 8	-	
411	STA. ELENA (Gran Sabana)	28.4	Parc.Nubl		SE 5	911.5*	
412	GUIRIA	28.9	Cubierto		E 8	1008.8	
413	TUMEREMO	30.4	Nublado		E 2	1006.8	
414	BARCELONA						

OBSERVACIONES AEROLOGICAS (SONDEOS CON GLOBOS PILOTOS)
VIENTOS EN ALTURA (ESCALA 360° Y NUDOS)

*) Presion al nivel

ESTACION	HORA TMG	300 m/s NM.	600 m/s NM.	900 m/s NM	1.200 m/s NM	1.500 m/s NM	1.800 m/s NM.	2.100 m/s NM.	2.400 m/s NM.	3.000 m/s NM.	3.000 m/s
Maracay 25-11-50	1200	-	320/01	100/05	110/07	110/12	130/11	140/15	140/15	120/11	100

Impreso en el S.M.C.-

ESTADOS UNIDOS DE VENEZUELA

SERVICIO DE METEOROLOGIA Y COMUNICACIONES DE LAS FUERZAS AEREAS

SECCION DE PREDICCION

1 N°.150.... BOLETIN METEOROLOGICO DEL.Domingo 26 de NOVIEMBRE.... A LAS...1300....HLV.

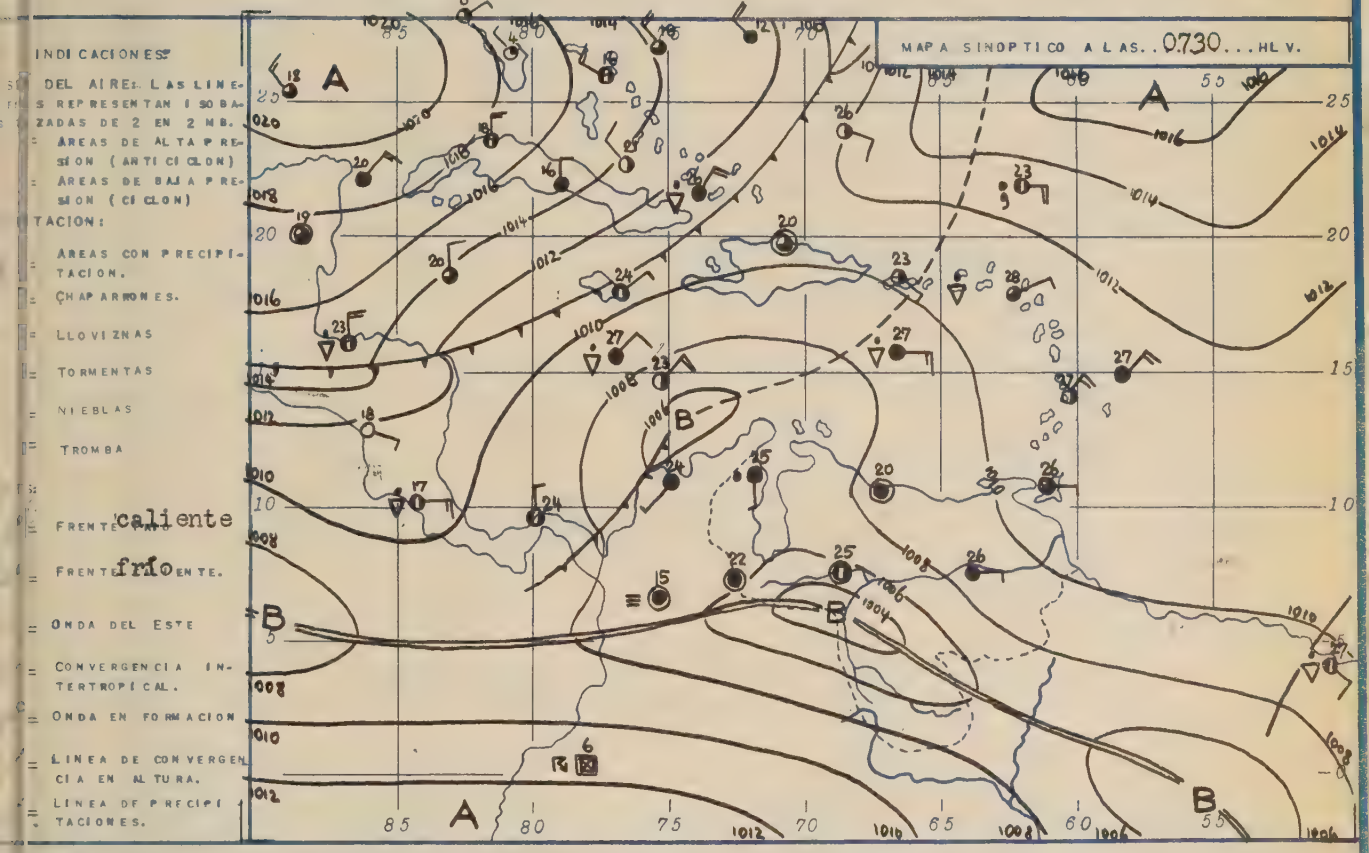

ACION GENERAL: Las masas de aire frió con el segundo frente frio han alzanzado HONDURAS-AICA- HAITI- BERMUDAS. Las temperaturas en FLORIDA están alrededor de 0°C. Ningún cam- de la situación sobre VENEZUELA. Una nueva onda del Este parace alcanzar el conti nen- en la GUAYANA FRANCESA.

PO PROBABLE PARA EL LUNES 27 deNOVIEMBRE.....1.9.50.. De 0000 a 2400 horas HLV.

ITORIO DE VENEZUELA:

ADOS ORIENTALES: Nublado en la madrugada y por la mañana.Cubierto por la tarde.Chapa- nes, algunos de carácter tormentoso,que empiezan a las 14.00 HLV y tardan hasta la no- . Viento del NE 10-15 Kmh. por la mañana,del SE 15-20 Kmh. por la tarde.Visibilidad 20 Km. Temp. Min. en las zonas bajas 22-24 C°,en la Guayana 17 C°.Temp. Max.29-31 C° 28 C° respectivamente.

ADOS CENTRALES: Nublado en la madrugada.Parcialmente nublado por la mañana.Nublado o ierto por la tarde.Chaparrones muy aislados que ocurren especialmente en la costa y las Cordilleras. Nublado en la noche. Viento calma por la mañana,del SE-S 10-15 Kmh. las primeras horas de la tarde. Visibilidad 20-30 Km. Temp. Min. 18-20 C°,Temp. Max. 32 C°.

ADOS OCCIDENTALES:Nublado o cubierto en Barinas,en los Andes y en Zulia durante todo dia,lloviznas parciales en la madrugada, lluvias intermitentes por la tarde.Nublado la madrugada en Portuguesa, Yaracuy, y en Falcón, parcialmente nublado por la mañana, lado por la tarde,áreas cubiertas en Yaracuy y en Falcón. Chaparrones al atardecer que rren especialmente en Yaracuy y en Falcón. Viento calma en el SUR,flojo y variable en NORTE. Visibilidad 10-15 Km. en el SUR, 15-25 Km. en el NORTE, 30 Km. en la costa.Lo- es nieblas matinales en los ANDES. Temp. Min. en las zonas bajas 21-23 C°, en los AN- 13-15 C°.Temp. Máx. 29-31 C° y 22-24 C° respectivamente.

ALES DE CARACAS:

/8 SC base 1.200 msNM con 3-5/8 AC y CI en la madrugada. Formación de nieblas locales amanecer que desaparecen en el transcurso de la mañana. Durante el dia 4-6/8 SC y CU e 1.300 msNM con 3-5/8 AC y CI. Probable chaparron aislado entre las 16.00-18.00 HLV. lado en la noche. Viento calma por la mañana, a mediodia flojo y variable. Visibili- 5-10 Km. por la mañana, 20 Km. por la tarde. Temp. Min. en el Centro de Caracas 16 C° Temp. Máx 25 C°

ALES DE ARAGUA:

/8 AC y CI en la madrugada.Desarrollo de 2-4/8 SC y CU por la mañana.4-6/8 SC y CU ba- 1.400 msNM por la tarde con varias capas de AC y CI.Posibilidad de un chaparron aisla- entre las 15.00-16.00 HLV que ocurre en el NORTE de los VALLES. Nublado en la noche. nto calma por la mañana, del S-SW 10-15 Kmh.por la tarde. Visibilidad 20-30 Km. Temp. . en Maracay 19 C°, Temp. Máx. 31 C°

Verificación de la Predicción para Maracay el día.25 de Noviembre 67%... El Pronosticador. A. W. Gol.....

N°	ESTACION	TEMP. C°	CIELO	ESTADO DEL TIEMPO	VIENTO KM.	PRESION mb. red. a NM.	LLUVIA mm. 24 hrs.	TEMP. MI
400	CARACAS (Obs. Cagigal)	18,4	Cubierto		S 3	-	6,3	17,8
401	MARACAY	20,2	Cubierto		Calma	1008,4	13,0	19,0
402	MARACAIBO	24,8	Cubierto	Lluvia	S 3	1008,3	1,0	23
403	MAIQUETIA-LA GUAIRA	25,7	Cubierto		SSE10	1008,7	6,0	18
404	MATURIN	25,0	Cubierto		Calma	-	3,0	22
405	CIUDAD BOLIVAR	26,4	Cubierto		E 7	1007,1	-	24
406	MERIDA	16,0	Nublado		Calma	834,3*	15,0	15
407	CORO	27,4	Cubierto		Calma	1009,0	-	24
408	BARQUISIMETO							
409	SAN FERNANDO DE APURE	24,8	Nublado		Calma	1005,3	-	22
410	SAN ANTONIO DEL TACHIRA	22,4	Cubierto		Calma	-	-	21
411	STA. ELENA (Gran Sabana)							
412	GUIRIA	28,2	Nublado		E 14	1011,3	-	23
413	TUMEREMO	25,4	Cubierto		SE 7	1009,4	-	22
414	BARCELONA							

OBSERVACIONES A LAS 18 30 HLV. (2400 TMG) Fecha 25 de noviembre 1.9.50

N°	ESTACION	TEMP. C°	CIELO	ESTADO DEL Tiempo	VIENTO KmH.	PRESION mb. red. a NM.	LLUVIA mm. 12 hrs.	TEMP. M
400	CARACAS (Obs. Cagigal)							
401	MARACAY	23,6	Cubierto	Tormenta al S	N 3	1006,5	1,0	31,0
402	MARACAIBO	28,9	Cubierto	Relámpagos	SE 3	1004,2	-	31
403	MAIQUETIA - LA GUAIRA	28,8	Cubierto		W 8	1007,9	-	30
404	MATURIN	23,0	Cubierto	Lluvia	Calma	-	2,0	32
405	CIUDAD BOLIVAR	30,0	Nublado		ENE 8	1004,5	-	33
406	MERIDA	19,0	Obstruido	Niebla	Calma	832,0*	-	24
407	CORO	27,8	Cubierto	Neblina, Relámp.	ESE45	1006,6	-	35
408	BARQUISIMETO							
409	SAN FERNANDO DE APURE	25,2	Nublado		Calma	1003,8	-	31
410	SAN ANTONIO DEL TACHIRA	27,2	Cubierto		SSE23	-	-	31
411	STA. ELENA (Gran Sabana)	22,4	Parc.nubl.		Calma	912,0*	-	29
412	GUIRIA	23,2	Cubierto		Calma	1009,0	-	30
413	TUMEREMO	25,1	Parc.nubl.		NE 2	1007,5	-	31
414	BARCELONA							

OBSERVACIONES A LAS 1330 HLV. (1800 TMG) Fecha 25 de noviembre 1.9.50

N°	ESTACION	TEMP. C°	CIELO	ESTADO DEL Tiempo	VIENTO Km.	PRESION mb. red. a MN.	Datos de la radiosonda maracay.
400	CARACAS (Obs. Cagigal)	26,6	Nublado		SE 29	-	
401	MARACAY	28,5	Cubierto		SW 10	1006,6	
402	MARACAIBO	30,8	Nublado		S 3	1004,3	
403	MAIQUETIA - LA GUAIRA	28,8	Nublado		NW 7	1007,5	
404	MATURIN	27,0	Nublado		SW 7	-	
405	CIUDAD BOLIVAR	30,8	Nublado		S 8	1004,6	
406	MERIDA	20,0	Nublado		WSW 3	832,2*	
407	CORO	33,7	Nublado		Calma	1005,3	
408	BARQUISIMETO	24,4	Cubierto	Chaparrón	E 7	938,6*	
409	SAN FERNANDO DE APURE	28,0	Cubierto		S 2	1003,1	
410	SAN ANTONIO DEL TACHIRA	29,0	Nublado		Calma	-	
411	STA. ELENA (Gran Sabana)	28,0	Nublado		SE 16	912,0*	
412	GUIRIA						
413	TUMEREMO	30,5	Cubierto		E 2	1007,3	
414	BARCELONA						

OBSERVACIONES AEROLOGICAS (SONDEOS CON GLOBOS PILOTOS) *) Presión al Nivel la Estación.

VIENTOS EN ALTURA (ESCALA 360° Y NUDOS)

ESTACION	HORA TMG	300 m/s NM.	600 m/s NM.	900 m/s NM	1.200 m/s NM	1.500 m/s NM	1.800 m/s NM.	2.100 m/s NM.	2.400 m/s NM.	2.700 m/s NM.	3.00 m/s
MARACAY 26-11-50	1200	-	350/02	40/04	110/10	140/12	120/14	130/12	120/07	130/10	120

Impreso en el S.M.C.-

E A

ESTADOS UNIDOS DE VENEZUELA

SERVICIO DE METEOROLOGIA Y COMUNICACIONES DE LAS FUERZAS AEREAS

SECCION DE PREDICCION

C 1 N°. 151 .. BOLETIN METEOROLOGICO DEL Lunes 27 de Noviembre ..... A LAS... 1300 ....HLV.

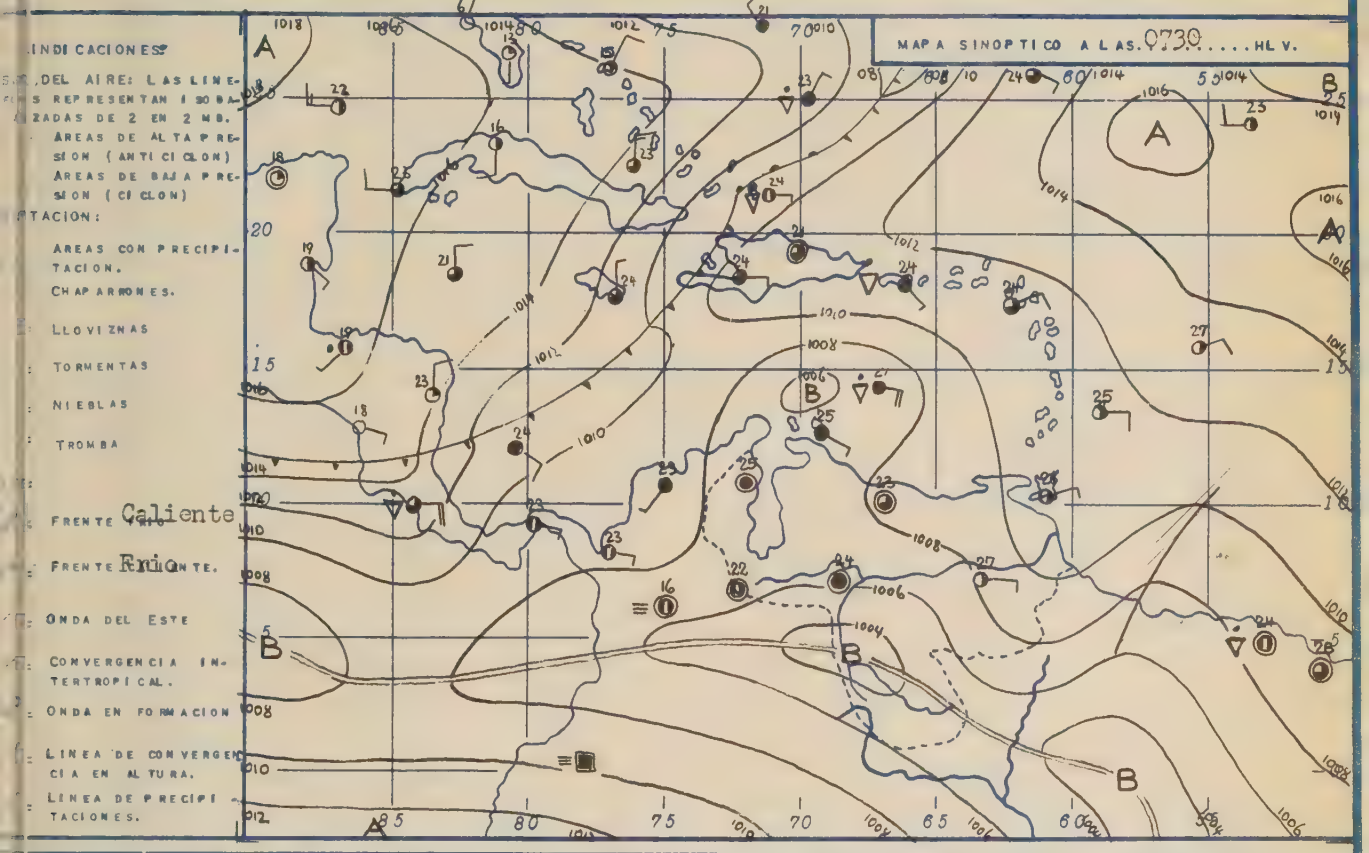

TACION GENERAL: La nueva Onda del E está situada sobre la Guayana Inglesa, alcanzando en el de hoy los Estados Orientales, afectando mañana las zonas costales del Centro. La baja ión, que se ha formado ayer al N de la Costa de Colombia está situada al N de Curazao.

PO PROBABLE PARA EL... Martes 28 de Noviembre ..... 1.9.50.. De 0000 a 2400 horas HLV.

TORIO DE VENEZUELA:

DOS ORIENTALES: Nublado o cubierto durante todo el día. Lloviznas parciales por la maña- chaparrones al atardecer que ocur en especialmente er el Delta Amacuro, en Monagas y en e. Viento del E-SE 10 kmh. Visibilidad 15-20 km. Temp. Mín. en las zonas bajas 21-23 C°, a Guayana 15-17 C°. Temp. Máx. 29-31 C° y 27-29 C° respectivamente.

DOS CENTRALES: Nublado o cubierto en la madrugada. Parcialmente nublado en las primeras s de la mañana, nublándose después. Nublado por la tarde, áreas cubiertas en la Costa y as Cordilleras. Chaparrones algunos de carácter tormentoso al anochecer. Viento calma r la mañana, flojo y variable por la tarde. Visibilidad 20 km. Locales nieblas matinales as Cordilleras . Temp. Mín. 18-20 C°. Temp. Máx. 29-31 C°.

DOS OCCIDENTALES: Nublado o cubierto durante todo el día, lloviznas aisladas en la madru en los Andes, en Zulia y en Falcón. Chaparrones locales al atardecer en los Andes y en a, al anochecer en Yaracuy y en Falcón. Viento calma en el S, flojo y variable en el Nor Visibilidad 10-20 km en el S, 20-30 km. en el N. Locales nieblas matinales en los Andes. . Mín. en las zonas bajas 19-21 C°, en los Andes 13-15 C°. Temp. Máx. 30-31 C° y 21-23C° ectivamente.

LES DE CARACAS:

8 SC base 1200 msNM con varias capas de AC y CI en la madrugada. Locales nieblas al ama r. 2-4/8 SC base 1300 msNM en las primeras horas de la mañana aumentando después a 4-6/8 CU base 1300 msNM. Por la tarde 4-6/8 CU base 1400 msNM con 5-7/8 AC y CI. Probable cha rón aislado entre las 1700-1900 HLV. Nublado en la noche. Viento calma Visibilidad 10 km la mañana, 20 km por la tarde. Temp. Mín en el Centro de Caracas 16 C°, Temp. Máx. 26 C°.

LES DE ARAGUA:

8 AC y CI en la madrugada. Formación de 3-4/8 SC y CU con 3-5/8 CI por la mañana. Por la e 4-6/8 CU base 1400 msNM con 6-8/8 AC y CI. Posibilidad de un chaparrón tormentoso en las 1700-1900 HLV. Nublado en la noche. Viento calma por la mañana, flojo y variable por arde. Visibilidad 20 km. Temp. Mín. en Maracay 19 C°, Temp. Máx. 30 C°.

rificación de la Predicción para Maracay el día 26 de Noviembre 78%. El Pronosticador. A.W. [illegible]

N°	ESTACION	TEMP. C°	CIELO	ESTADO DEL CIELO Tiempo	VIENTO KM.	PRESION mb. red. a NM.	LLUVIA mm. 24 hrs.	TEMP. M
400	CARACAS (Obs. Cagigal)	18.4	Nublado		2	-	45.0	16.
401	MARACAY	22.9	Nublado		Calma	1008.6	15.0	20.
402	MARACAIBO	25.0	Parci. Nubl.		Calma	1007.8	-	22
403	MAIQUETIA-LA GUAIRA	26.3	Cubierto		W 2	1009.1	61.0	21
404	MATURIN							
405	CIUDAD BOLIVAR	27.0	Nublado		E 14	1007.9	-	23
406	MERIDA	16.4	Cubierto		Calma	834 .4*	8.0	15
407	CORO	26.7	Cubierto		Calma	1008.8	-	20
408	BARQUISIMETO	21.8	Parc. Nubl.		E 2	939.8*	12.0	19
409	SAN FERNANDO DE APURE	23.6	Cubierto		Calma	1006.8	2.0	21
410	SAN ANTONIO DEL TACHIRA	22.0	Nublado		Calma	-	16.0	20
411	STA. ELENA (Gran Sábana)							
412	GUIRIA	29.6	Nublado		E 3	1010.7	-	23
413	TUMEREMO	23.0	Cubierto		E 3	1010.1	-	20
414	BARCELONA							

OBSERVACIONES A LAS 18 30 HLV. (2400 TMG) Fecha 26 de Noviembre 1.9.50

N°	ESTACION	TEMP. C°	CIELO	ESTADO DEL CIELO Tiempo	VIENTO KmH.	PRESION mb red. a NM.	LLUVIA mm. 12 hrs.	TEMP. M
400	CARACAS (Obs. Cagigal)							
401	MARACAY	24.8	Cubierto		Calma	1007.0	-	30.
402	MARACAIBO	27.8	Obstruído		Calma	1006.7	-	28
403	MAIQUETIA - LA GUAIRA	27.8	Cubierto		S 5	-	-	30
404	MATURIN	24.0	Cubierto		Calma	-	3.0	31
405	CIUDAD BOLIVAR	29.5	Nublado		NW 3	1004.3	-	32
406	MERIDA	16.7	Obstruído	Niebla	Calma	833.1*	7.0	18
407	CORO							
408	BARQUISIMETO							
409	SAN FERNANDO DE APURE	24.0	Cubierto		Calma	1003.3	2.0	30
410	SAN ANTONIO DEL TACHIRA							
411	STA. ELENA (Gran Sabana)							
412	GUIRIA	25.0	Cubierto		Calma	1009.0	-	30
413	TUMEREMO	24.6	Parc. Nubl.		Calma	1007.3	-	30
414	BARCELONA							

OBSERVACIONES A LAS 1330 HLV. (1800 TMG) Fecha 26 de Noviembre ..... 1.9..

N°	ESTACION	TEMP. C°	CIELO	ESTADO DEL CIELO Tiempo	VIENTO Kmh.	PRESION mb red. a NM.	Datos de la radio Maracay.
400	CARACAS (Obs. Cagigal)	26.0	Cubierto		NW 14	-	
401	MARACAY	29.7	Cubierto		W 5	1006.7	
402	MARACAIBO	28.3	Cubierto	Chaparrón	S 3	1006.8	
403	MAIQUETIA - LA GUAIRA	27.4	Cubierto	Chaparrón	W 12	1006.7	
404	MATURIN	30.0	Cubierto		E 8	-	
405	CIUDAD BOLIVAR	30.0	Cubierto		E 8	1004.6	
406	MERIDA	16.4	Cubierto		Calma	833.7*	
407	CORO						
408	BARQUISIMETO						
409	SAN FERNANDO DE APURE	24.0	Cubierto		Calma	1003.2	
410	SAN ANTONIO DEL TACHIRA						
411	STA. ELENA (Gran Sabana)						
412	GUIRIA	28.8	Nublado		E 3	1008.3	
413	TUMEREMO	29.2	Nublado		E 2	1007.7	
414	BARCELONA						

OBSERVACIONES AEROLOGICAS (SONDEOS CON GLOBOS PILOTOS)
VIENTOS EN ALTURA (ESCALA 360° Y NUDOS)

*) Presión al Nivel la Estadión.

ESTACION	HORA TMG	300 m/s N.M.	600 m/s NM.	900 m/s NM	1.200 m/s NM	1.500 m/s NM	1.800 m/s NM.	2.100 m/s NM.	2.400 m/s NM.	2.700 m/s NM.	3. m/s
Maracay: 27-11-50	1200	-	200/02	90/05	120/06	130/09	120/10	180/11	170/11	150/08	21

Impreso en el S.M.C.-

ESTADOS UNIDOS DE VENEZUELA

SERVICIO DE METEOROLOGIA Y COMUNICACIONES DE LAS FUERZAS AEREAS

SECCION DE PREDICCION

1 N°.152... BOLETIN METEOROLOGICO DEL Martes 28 de Noviembre .... A LAS. 1300 .....HLV.

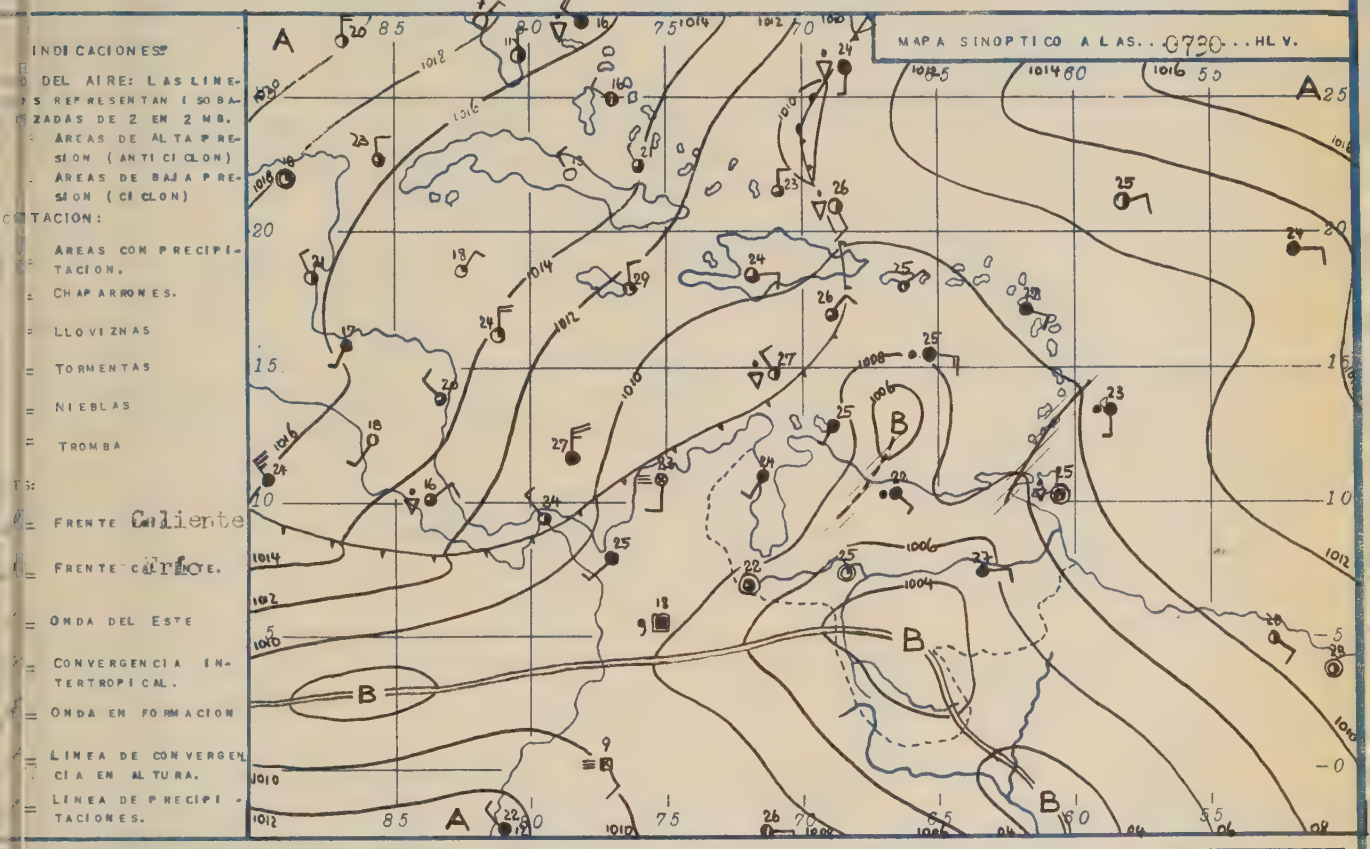

ACION GENERAL: La baja presión retograda, que estaba situada ayer al N de Curaçao, se encuen hoy al N del Centro del país. Junto con esta baja presión se ha formado una convergencia, sando las fuertes lluvias de esta mañana en las Cordilleras. El caso de una baja presión ograda ocurre muy raras veces, dando lugar a futuras investigaciones.

IPO PROBABLE PARA EL...Miércoles 29 de noviembre.....1.9..50 De 0000 a 2400 horas HLV.

RITORIO DE VENEZUELA:

ADOS CENTRALES.- Nublado al S del Orinoco hasta mediodía, cubierto por la tarde con chaones aislados. Nublado en la noche. Cubierto durante todo el día al N del Orinoco, chaparones mezclados con lluvias por la mañana y al mediodía que ocurren especialmente en la Cos de Anzoátegui y Sucre y en el Estado Nueva Esparta. Viento del E 5-10 kmh en el S, del -S 10-15 kmh en el N, en la Costa N de varias direcciones. Visibilidad 20-30 km, en la Cos 10-20 km. Temp.min. en las Zonas Bajas 22-24 C°, en la Guayana 15-16 C°. Temp.max. 29-31 C° 26-28 C° respectivamente.

ADOS CENTRALES.- En la Costa y en las Cordilleras nublado o cubierto durante todo el día. oviznas matinales que ocurren especialmente en la Costa, chaparrones al atardecer. En los anos parcialmente nublado en la madrugada, nublado por la mañana, cubierto por la tarde. rmentas aisladas al anochecer. Viento flojo y variable. Visibilidad 10-20 km en el N, 20- km en el Interior. Locales nieblas matinales en las Cordilleras. Temp.min. 19-21 C°, temp. x. 29-31 C° en el N, 31-33 C° en el Interior.

ADOS OCCIDENTALES.- Nublado o cubierto durante todo el día. Lloviznas parciales en la madrugada que ocurren especialmente en la Costa N y en los Andes. Chaparrones al atardecer en lia, Falcón, Lara y Yaracuy. Tormentas aisladas al anochecer en los Llanos. Viento calma en S, del NW 5-10 kmh en el N. Visibilidad 15-25 km. Locales nieblas en la madrugada en los Andes. Temp.min. en las Zonas Bajas 20-22 C°, en los Andes 13-15 C°, temp.max. 28-30 C° y 22-24 C° respectivamente.

ALES DE CARACAS:

6/8 ST base 900-1000 msNM con 5-7/8 AC y CI en la madrugada y por la mañana. Lloviznas parales en las horas de amanecer. 3-5/8 SC y CU base 1200 msNM con 6-8/8 AC y CI por la tarde. aparrones que ocurren especialmente entre las 1300-1600 HLV. Nublado en la noche. Viento 1 NW 10 kmh. Temp.min. en el Centro de Caracas 14 C°, temp.max. 24 C°.-

ALES DE ARAGUA:

4/8 SC base 1400 msNM con 5-7/8 AC y CI en la madrugada. 4-6/8 SC y CU base 1500 msNM con 6/8 AC y CI durante el día. Chaparrones entre las 1200-1500 hlv. Nublado en la noche. Viento alma por la mañana, a mediodía y por la tarde del W 10 kmh. Visibilidad 15 km. Temp.min. en Maacay 19 C°, temp.max. 29 C°.-

ificación de la Predicción para Maracay el día..27..de..Noviembre...83%. El Pronosticador...A.W.gaC.....

N°	ESTACION	TEMP. C°	CIELO	ESTADO DEL TIEMPO	VIENTO KM.	PRESION mb. red. a NM.	LLUVIA mm. 24 hrs.	TEMP. M
400	CARACAS (Obs. Cagigal)	19.2	Obstruído	Niebla	S 3	-	25.0	13.
401	MARACAY	21.6	Cubierto	Lluvia	SE 3	1009.0	32.0	21
402	MARACAIBO	24.4	Cubierto		SW 3	1008.7	2.0	23
403	MAIQUETIA-LA GUAIRA	25.6	Cubierto	Lluvia	SE 7	1009.4	2.0	25
404	MATURIN							
405	CIUDAD BOLIVAR	27.0	Cubierto		R 14	1007.9	-	23
406	MERIDA							
407	CORO							
408	BARQUISIMETO	22.0	Cubierto		W 3	940.4*	23.0	18
409	SAN FERNANDO DE APURE	25.2	Parc.Nubl.		Calma	1005.1	-	23
410	SAN ANTONIO DEL TACHIRA	21.5	Nublado		Calma	-	7.0	19
411	STA. ELENA (Gran Sabana)							
412	GUIRIA	28.0	Cubierto		E 8	1010.7	-	27
413	TUMEREMO	25.4	Nublado		E 5	1009.8	-	21
414	BARCELONA							

OBSERVACIONES A LAS 18 30 HLV. (2400 TMG) Fecha 27 de noviembre ..... 1.9..50

N°	ESTACION	TEMP. C°	CIELO	ESTADO DEL TIEMPO	VIENTO KmH.	PRESION mb. red. a NM.	LLUVIA mm. 12 hrs.	TEMP. M
400	CARACAS (Obs. Cagigal)							
401	MARACAY	26.0	Cubierto	Relámpagos	E 3	1005.7	-	31.8
402	MARACAIBO	26.4	Obstruído		Calma	1005.2	1.0	30
403	MAIQUETIA - LA GUAIRA	26.7	Nublado		S 10	1009.7	-	29
404	MATURIN							
405	CIUDAD BOLIVAR	28.5	Nublado		E 8	1004.0	-	33
406	MERIDA	18.0	Cubierto		Calma	832.1*	-	23
407	CORO	24.7	Cubierto	Lluvia	Calma	1006.9	2.0	30
408	BARQUISIMETO							
409	SAN FERNANDO DE APURE	27.8	Despejado		Calma	1001.6	-	33
410	SAN ANTONIO DEL TACHIRA	26.8	Nublado		Calma	-	-	30
411	STA. ELENA (Gran Sabana)							
412	GUIRIA	28.2	Parc.Nubl.		E 12	1007.9	-	30
413	TUMEREMO	26.0	Parc.Nubl.	Relámpagos	E 2	1007.3	-	31
414	BARCELONA							

OBSERVACIONES A LAS 1330 HLV. (1800 TMG) Fecha 27 de noviembre ..... 1.9..50

N°	ESTACION	TEMP. C°	CIELO	ESTADO DEL TIEMPO	VIENTO KMH.	PRESION mb. red. a MN.	Datos de la radiosonda Maracay.
400	CARACAS (Obs. Cagigal)	27.4	Parc.Nubl.		SE 18	-	
401	MARACAY	27.5	Nublado		N 8	1007.1	
402	MARACAIBO	30.2	Nublado		SE 3	1005.3	
403	MAIQUETIA - LA GUAIRA	27.5	Nublado		N 8	1007.1	
404	MATURIN						
405	CIUDAD BOLIVAR	30.2	Nublado		E 8	1004.6	
406	MERIDA	22.5	Nublado		WSW 3	832.0*	
407	CORO	27.4	Nublado	Chaparrón	NW 18	1006.6	
408	BARQUISIMETO	28.2	Nublado	Chaparrón	E 8	937.0*	
409	SAN FERNANDO DE APURE	32.0	Nublado		S 3	1003.2	
410	SAN ANTONIO DEL TACHIRA	29.4	Nublado		N 8	1008.7	
411	STA. ELENA (Gran Sabana)						
412	GUIRIA	29.4	Nublado		E 8	1008.5	
413	TUMEREMO	30.4	Nublado		SE 8	1007.7	
414	BARCELONA						

OBSERVACIONES AEROLOGICAS (SONDEOS CON GLOBOS PILOTOS) *) Presión a nivel de Estación

VIENTOS EN ALTURA (ESCALA 360° Y NUDOS)

ESTACION	HORA TMG	300 m/s N.M.	600 m/s NM.	900 m/s NM	1.200 m/s NM	1.500 m/s NM	1.800 m/s NM.	2.100 m/s NM.	2.400 m/s NM.	2.700 m/s NM.	3.00 m/s N
Maracay 28.11.50	1200	MISDA									

Impreso en el S.M.C.-

ZIE A

ESTADOS UNIDOS DE VENEZUELA

SERVICIO DE METEOROLOGIA Y COMUNICACIONES DE LAS FUERZAS AEREAS

SECCION DE PREDICCION

N 1 N°.153... BOLETIN METEOROLOGICO DEL..29.de.noviembre..... A LAS...1300...HLV.

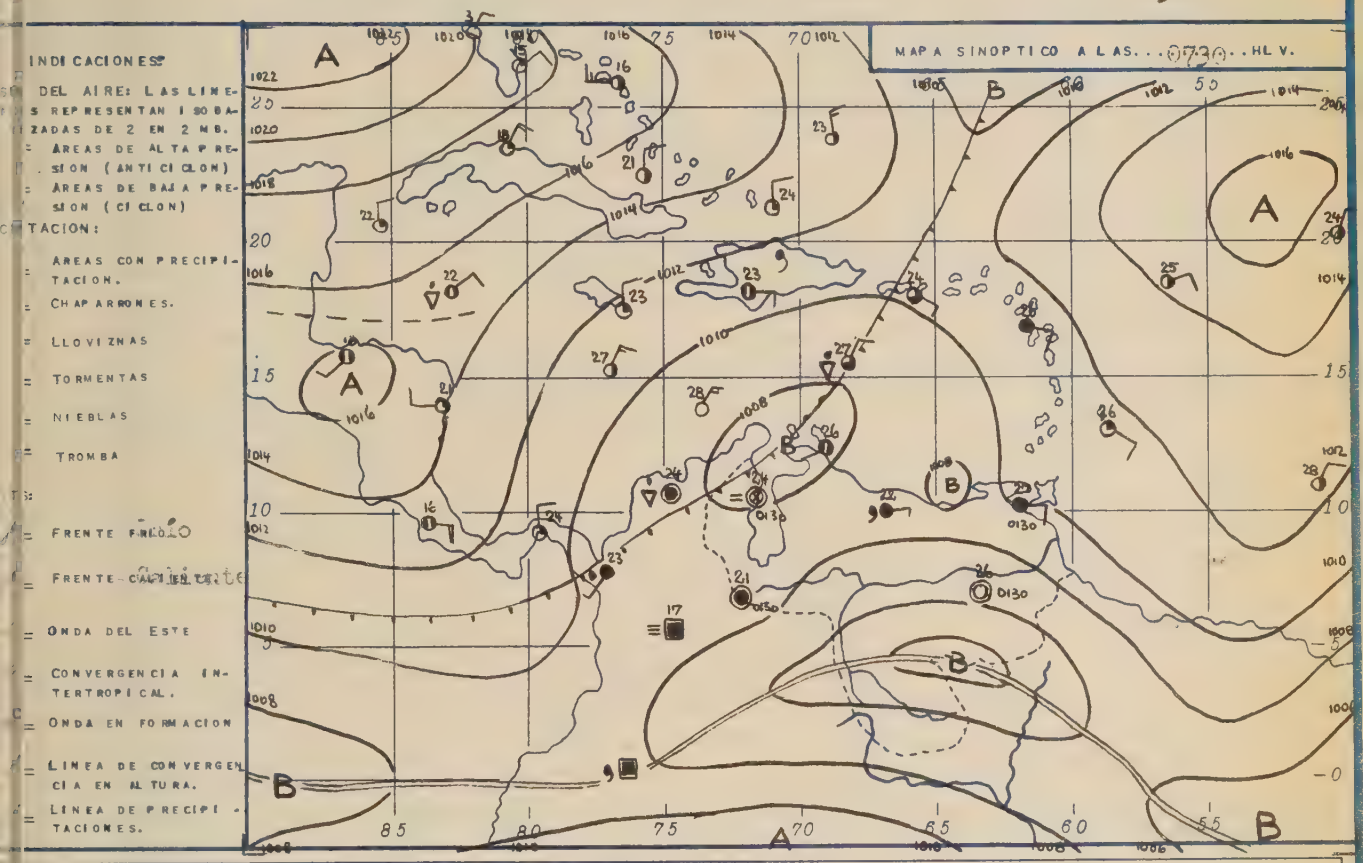

ACION GENERAL: La baja presión retrograda está situada al Norte de la Costa de Barlovento, ...minuyendo en intensidad. Otra baja presión que se ha formado dentro de la Zona frontal ...ra está situada al N del Golfo de Venezuela, se espera alcanzar las Costas Centrales del ...s en el día 30 de noviembre.

...PO PROBABLE PARA EL...Jueves.30.de.noviembre.....1.9..50. De 0000 a 2400 horas HLV.

...ITORIO DE VENEZUELA:

...LLANOS ORIENTALES.- Parcialmente nublado en la madrugada y por la mañana, nublado por la ... parcialmente nublado en la noche. Nublado o cubierto durante el día en la Costa N ... chaparrones al atardecer que ocurren en las Vertientes N de la Cadena del S y en Nueva ...ria. Viento flojo y variable por la mañana del SE 10-15 kmh por la tarde. Visibilidad ... km, locales neblinas . Temp.min. en las Zonas Bajas 21-23 C°, temp.max.31-33 C°.Temp. ... en la Guayana 14-16 C°, Temp.máx.28-30 C°.

...ANDES CENTRALES.- Nublado o cubierto durante todo el día en la Costa y en las Cordilleras. ...viznas parciales en la madrugada, chaparrones al atardecer.En el Interior ... madrugada y por la mañana, nublándose en el transcurso de la tarde. ... la noche. ... aisladas al anochecer. Viento flojo y variable. Visibilidad 20-3... km, ... nieblas en las Cordilleras. Temp.min. 18-20 C°, temp.max.29-31 C°, ... 31-... C°.

...ANDES OCCIDENTALES.- Cubierto todo el día. Lloviznas en la madrugada y por la mañana en ... Andes y en la Costa N, chaparrones al atardecer. En los Llanos parcialmente nublado en ... madrugada y por la mañana, nublado por la tarde y en la noche, tormentas aisladas al a...cherar. Viento flojo y variable. Visibilidad 10-20 km, en los Llanos 20-30 km.Locales nie...las en los Andes. Temp.min. 20-22 C°, en los Andes 13-15 C°.Temp.max.28-30 C°, en los Llanos ...-33 C°, en los Andes 21-23 C°.-

...ALES DE CARACAS:

...5/8 ST base 900 msNM con 6-8/8 AS , AC y CI en la madrugada y por la mañana. Lloviznas par...ales en las horas de amanecer. 4-6/8 SC y CU base 1200 msNM con 3-5/8 AC y CI por la tar...e. Probables chaparrones entre las 1500-1800 HLV.Nublado en la noche. Viento flojo y varia...le. Visibilidad 5 km por la mañana, 10-15 km por la tarde.Temp.min en el Centro de Caracas ... C°, temp.max. 24 C°.-

...ALES DE ARAGUA:

...5/8 SC base 1200 msNM con 5-7/8 AS y CI en la madrugada y en las primeras horas de la ma...ana. Lloviznas aisladas después de amanecer.Durante el día 3-5/8 SC y CU base 1500 msNM ... 4-6/8 AC y CI. Probables chaparrones aislados entre las 1700-2000 HLV.Viento flojo y ...riable. Visibilidad 10-15 km por la mañana, 15-25 km por la tarde. Temp.min. en Maracay ... C°, temp.max.30 C°.-

...eificación de la Predicción para Maracay el día..28.de.noviembre.34..... El Pronosticador. A.W.Gol.....

Nº	ESTACION	TEMP. Cº	CIELO	ESTADO DEL CIELO	VIENTO KM.	PRESION mb. red. a NM.	LLUVIA mm. 24 hrs.	TEMP. MA
400	CARACAS (Obs. Cagigal)							
401	MARACAY	[illegible]	Nublado	[illegible]	E	1009.5	[illegible]	[illegible]
402	MARACAIBO							
403	MAIQUETIA-LA GUAIRA	[illegible]	Nublado		[illegible] 3	1009.[illegible]	[illegible]	4
404	MATURIN							
405	CIUDAD BOLIVAR							
406	MERIDA							
407	CORO							
408	BARQUISIMETO							
409	SAN FERNANDO DE APURE							
410	SAN ANTONIO DEL TACHIRA							
411	STA. ELENA (Gran Sabana)							
412	GUIRIA							
413	TUMEREMO							
414	BARCELONA							

OBSERVACIONES A LAS 1830 HLV. (2400 TMG) Fecha 28 de noviembre ..... 19..

Nº	ESTACION	TEMP. Cº	CIELO	ESTADO DEL CIELO	VIENTO KmH.	PRESION mb. red. a NM.	LLUVIA mm. 12 hrs.	TEMP. MA
400	CARACAS (Obs. Cagigal)							
401	MARACAY	24.0	Cubierto		Calma	1007.1	[illegible]	[illegible]
402	MARACAIBO	28.2	Nublado		NW 3	1006.6	-	30
403	MAIQUETIA - LA GUAIRA	25.4	Cubierto		SSE 2	1007.6	[illegible]	[illegible]
404	MATURIN							
405	CIUDAD BOLIVAR	29.4	Cubierto		E 12	1004.8	-	33
406	MERIDA	17.0	Obstruído	Lluvia	Calma	832.8*	[illegible]	[illegible]
407	CORO	26.6	Nublado	Tormenta	Calma	1008.[illegible]	-	30
408	BARQUISIMETO							
409	SAN FERNANDO DE APURE	30.0	Nublado		Calma	1002.3	-	33
410	SAN ANTONIO DEL TACHIRA	26.4	Cubierto		Calma	-	-	30
411	STA. ELENA (Gran Sabana)							
412	GUIRIA							
413	TUMEREMO	26.2	Despejado		E 2	1007.8	-	32
414	BARCILONA							

OBSERVACIONES A LAS 1330 HLV. (1800 TMG) Fecha 28 de noviembre ..... 19..

Nº	ESTACION	TEMP. Cº	CIELO	ESTADO DEL CIELO	VIENTO Kmh.	PRESION mb. red. a MN.	Datos de la radiosonda Maracay.
400	CARACAS (Obs. Cagigal)	13.9	Cubierto		E 5	-	
401	MARACAY	25.2	Cubierto		Calma	1008.[illegible]	
402	MARACAIBO	28.0	Nublado		SE 3	1006.8	
403	MAIQUETIA - LA GUAIRA	23.2	Cubierto	Lluvia	SE 3	1008.7	
404	MATURIN	32.0	Parc. Nubl.		Calma	-	
405	CIUDAD BOLIVAR	31.0	Cubierto		E 18	1003.7	
406	MERIDA	22.6	Nublado		WSW 3	832.3*	
407	CORO	29.6	Nublado	Chaparrón	NW 45	1007.[illegible]	
408	BARQUISIMETO	25.0	Cubierto		E 7	937.[illegible]*	
409	SAN FERNANDO DE APURE	23.2	Parc. Nubl.		Calma	1002.4	
410	SAN ANTONIO DEL TACHIRA						
411	STA. ELENA (Gran Sabana)						
412	GUIRIA	30.0	Nublado		E 3	1008.[illegible]	
413	TUMEREMO	31.0	Nublado		E 2	1006.9	
414	BARCILONA						

OBSERVACIONES AEROLOGICAS (SONDEOS CON GLOBOS PILOTOS) *) Presión al nivel
VIENTOS EN ALTURA (ESCALA 360° Y NUDOS)

ESTACION	HORA TMG	300 m/s NM.	600 m/s NM.	900 m/s NM	1.200 m/s NM	1.500 m/s NM	1.800 m/s NM.	2.100 m/s NM.	2.400 m/s NM.	2.700 m/s NM.	3.00 m/s
Maracay 29-11-50	1200	-	140/06	130/09	120/11	110/11					

Impreso en el S.M.C.-

ITE A

ESTADOS UNIDOS DE VENEZUELA

SERVICIO DE METEOROLOGIA Y COMUNICACIONES DE LAS FUERZAS AEREAS

SECCION DE PREDICCION

1 N°...154. BOLETIN METEOROLOGICO DEL..Jueves 30 de Noviembre... A LAS..1300.....HLV.

INDICACIONES:

DEL AIRE: LAS LINEAS REPRESENTAN ISOBARAS DE 2 EN 2 MB.

= AREAS DE ALTA PRESION (ANTICICLON)

= AREAS DE BAJA PRESION (CICLON)

TACION:

= AREAS CON PRECIPITACION.

= CHAPARRONES.

= LLOVIZNAS

= TORMENTAS

= NIEBLAS

= TROMBA

S:

= FRENTE Caliente

= FRENTE Frio

= ONDA DEL ESTE

= CONVERGENCIA INTERTROPICAL.

= ONDA EN FORMACION

= LINEA DE CONVERGENCIA EN ALTURA.

= LINEA DE PRECIPITACIONES.

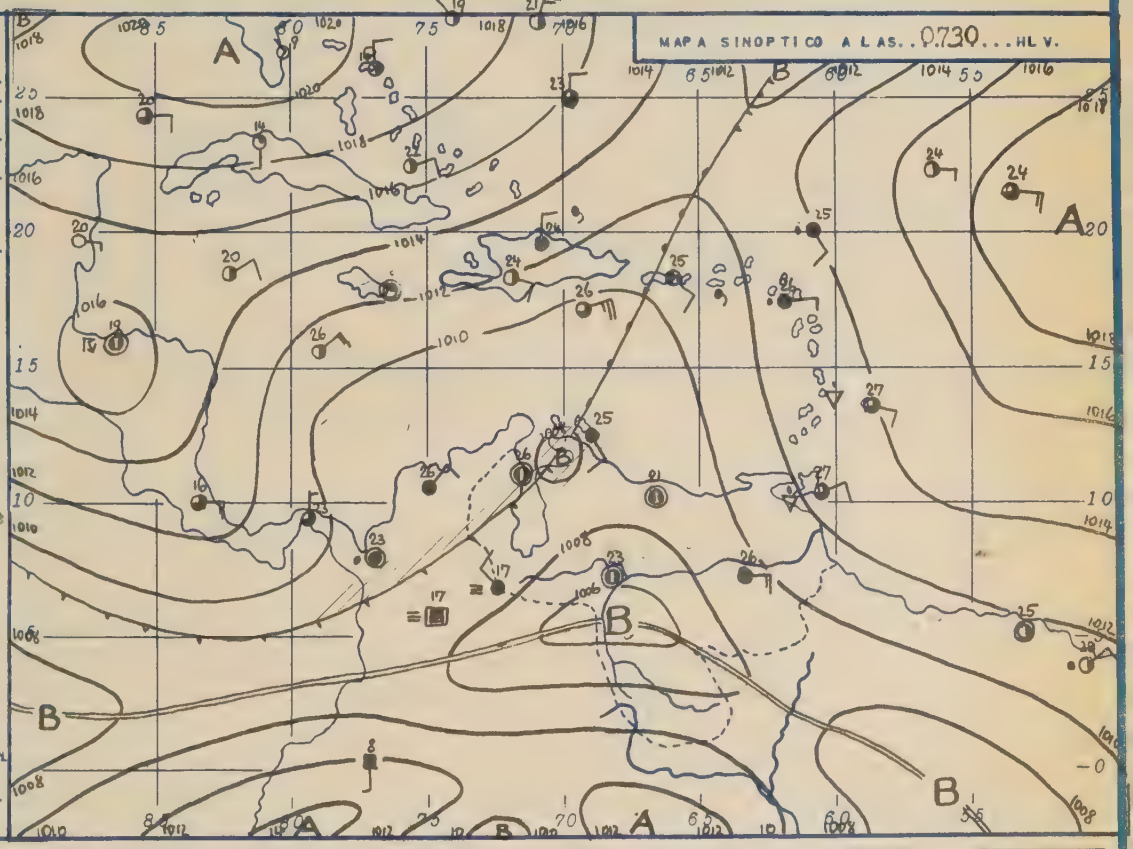

ACION GENERAL: La zona frontal casi estacionaria que estrecha desde el Pacífico-Colombia Zulia-Puerto Rico hacia el Atlántico N, está disminuyendo en intensidad. La baja presión que se ha formado en esta zona frontal está situada sobre Falcón, formando el tiempo en estas regiones lluvioso. Influencia anticiclónica en los Estados orientales del País.

PO PROBABLE PARA EL..Viernes 1° de Diciembre.....1.9.50. De 0000 a 2400 horas HLV.

ITORIO DE VENEZUELA:

ADOS ORIENTALES: Parcialmente nublado en la madrugada, nublándose en el transcurso de la ñana. Aclarando en la noche. Tormentas aisladas en los alrededores del Golfo de Paria y en agas. Viento del E-SE 10-15 kmh. Visibilidad 20-30 km. Temp. Mín. en las zonas bajas 21-C°, en la Guayana 14-16 C°. Temp. Máx. 30-32 C° y 28-30 C° respectivamente.

ADOS CENTRALES: Nublado durante todo el día. Areas cubiertas por la tarde en las Cordi-ras y en las Costas. Chaparrones algunos de carácter tormentosos que ocurren especialmen en las Costas y en las Cordilleras en las primeras horas de la noche. Viento flojo y va-ble. Visibilidad 15-25 km. Locales nieblas matinales en las Cordilleras. Temp. Mín. 18-C°, Temp. Máx. 29-31 C°.

ADOS OCCIDENTALES: Nublado o cubierto durante todo el día. Lloviznas parciales por la ma-a en los Andes y en la Costa N. Chaparrones o lluvias al atardecer que tardan hasta las meras horas de la noche. Viento flojo y variable. Visibilidad 10-20 km. Locales neblinas la madrugada en los Andes. Temp. Mín. en las zonas bajas 20-22 C°, en los Andes 11-13 C°. p. Máx. 28-30 C° y 21-23 C° respectivamente.

ES DE CARACAS:

-/8 SC base 1300 msNM con varias capas de AC y CI en la madrugada y en las primeras horas la mañana. Locales nieblas al amanecer. Durante el día 4-6/8 SC y CI base 1400 msNM con -/8 AC y CI. Chaparrones de carácter tormentoso entre las 1700-2000 HLV. Viento flojo y iable. Visibilidad 5-10 km por la mañana, 10-20 km por la tarde. Temp. Mín. en el centro Caracas 17 C°, Temp. Máx. 24 C°.

ES DE ARAGUA:

-/8 SE base 1400 msNM con 6-8/8 AC y CI en la madrugada. Locales neblinas al amanecer. Du-te el día 3-5/8 SW base 1500 msNM con 6-8/8 AC y CI. Locales chaparrones tormentosos en-las 1800-2100 HLV. Viento flojo y variable por la mañana, regular del SW por la tarde. sibilidad 15-25 km. Temp. Mín. en Maracay 19 C°, Temp. Máx. 30 C°.

ificación de la Predicción para Maracay el día..29 de Noviembre..75%. El Pronosticador. A.W. Gal.....

N°	ESTACION	TEMP. C°	CIELO	ESTADO DEL Tiempo	VIENTO KM/H.	PRESION mb. red. a NM.	LLUVIA mm. 24 hrs.	TEMP. MIN
400	CARACAS (Obs. Cagigal)	18.6	Nublado		SE 18	-	23.6	17.2
401	MARACAY	21.4	Nublado		Calma	1010.7	0,2	19.9
402	MARACAIBO	25.6	Nublado		Calma	1009.8	-	23
403	MAIQUETIA-LA GUAIRA	26.4	Nublado		ENE 2	1009.8	4,0	19
404	MATURIN							
405	CIUDAD BOLIVAR	26.0	Cubierto		E 25	1009.8	-	22
406	MERIDA							
407	CORO							
408	BARQUISIMETO							
409	SAN FERNANDO DE APURE	23.6	Nublado		Calma	1007.3	1,0	21
410	SAN ANTONIO DEL TACHIRA							
411	STA. ELENA (Gran Sabana)							
412	GUIRIA	28.0	Nublado		E 8	1012.6	-	27
413	MONTEREY	26.0	Nublado		SE 5	1012.4	-	20
414	BARCELONA							

OBSERVACIONES A LAS 18 30 HLV. (2400 TMG) Fecha 29 de Noviembre 1.9.50.

N°	ESTACION	TEMP. C°	CIELO	ESTADO DEL Tiempo	VIENTO KM/H.	PRESION mb red. a NM.	LLUVIA mm. 12 hrs.	TEMP. MIN
400	CARACAS (Obs. Cagigal)							
401	MARACAY	24.4	Nublado		Calma	1007.9	0,2	29.5
402	MARACAIBO	26.0	Parc. Nubl.		S 3	1007.0	-	30
403	MAIQUETIA - LA GUAIRA	26.6	Cubierto		S 8	1008.1	-	30
404	MATURIN	26	Despejado		Calma	1010.5	-	32
405	CIUDAD BOLIVAR	29.0	Nublado		Calma	1005.8	-	33
406	MERIDA	17.0	Obstruído	Niebla	Calma	833.5*	-	23
407	CORO	24.1	Cubierto	Relámpago	S 2	1007.9	-	30
408	BARQUISIMETO							
409	SAN FERNANDO DE APURE	23.2	Cubierto	Chaparrón	Calma	1005.1	1,0	31
410	SAN ANTONIO DEL TACHIRA	23.9	Cubierto		Calma	1010.2	-	30
411	STA. ELENA (Gran Sabana)							
412	GUIRIA	28.2	Nublado		E 18	1008.5	-	31
413	MONTEREY	24.8	Parc. Nubl.	Relámpago	NE 2	1008.2	-	32
414	BARCELONA							

OBSERVACIONES A LAS 1330 HLV. (1800 TMG) Fecha 29 de Noviembre 1.9.50

N°	ESTACION	TEMP. C°	CIELO	ESTADO DEL Tiempo	VIENTO Km/h.	PRESION mb. red. a NM.	Datos de la radiosonda Maracay.
400	CARACAS (Obs. Cagigal)	22.8	Nublado		SE 10	-	
401	MARACAY	28.2	Cubierto		S 4	1007.9	
402	MARACAIBO	30.7	Parc. Nubl.		S 4	1006.5	
403	MAIQUETIA - LA GUAIRA	28.6	Nublado		ESE 14	1008.4	
404	MATURIN	31	Nublado		SE 7	1010.3	
405	CIUDAD BOLIVAR	31.4	Parc. Nubl.		ENE 15	1004.6	
406	MERIDA	22.2	Nublado		WSW 15	833.1*	
407	CORO	28.0	Nublado		NNW 2	1008.0	
408	BARQUISIMETO	25.4	Nublado		ENE 9	939.3*	
409	SAN FERNANDO DE APURE	27.0	Nublado		S 9	1003.6	
410	SAN ANTONIO DEL TACHIRA	29.0	Nublado		Calma	1009.7	
411	STA. ELENA (Gran Sabana)						
412	GUIRIA	30.2	Parc. Nubl.		NNE 9	1009.3	
413	MONTEREY	31.4	Parc. Nubl.		E 15	1008.2	
414	BARCELONA						

OBSERVACIONES AEROLOGICAS (SONDEOS CON GLOBOS PILOTOS)
VIENTOS EN ALTURA (ESCALA 360° Y NUDOS)

*) Presión al Nivel Estación.

ESTACION	HORA TMG	300 m/s NM.	600 m/s NM.	900 m/s NM	1.200 m/s NM	1.500 m/s NM	1.800 m/s NM.	2.100 m/s NM.	2.400 m/s NM.	2.700 m/s NM.	3.000 m/s
Maracay: 30-11-50	1200	-	110/02	130/08	140/14	120/16	120/14	150/16			

Impreso en el S.M.C.-

ZIE A

ESTADOS UNIDOS DE VENEZUELA

SERVICIO DE METEOROLOGIA Y COMUNICACIONES DE LAS FUERZAS AEREAS

SECCION DE PREDICCION

1 N°..155.. BOLETIN METEOROLOGICO DEL..Viernes 1° de Diciembre · A LAS....1300...HLV.

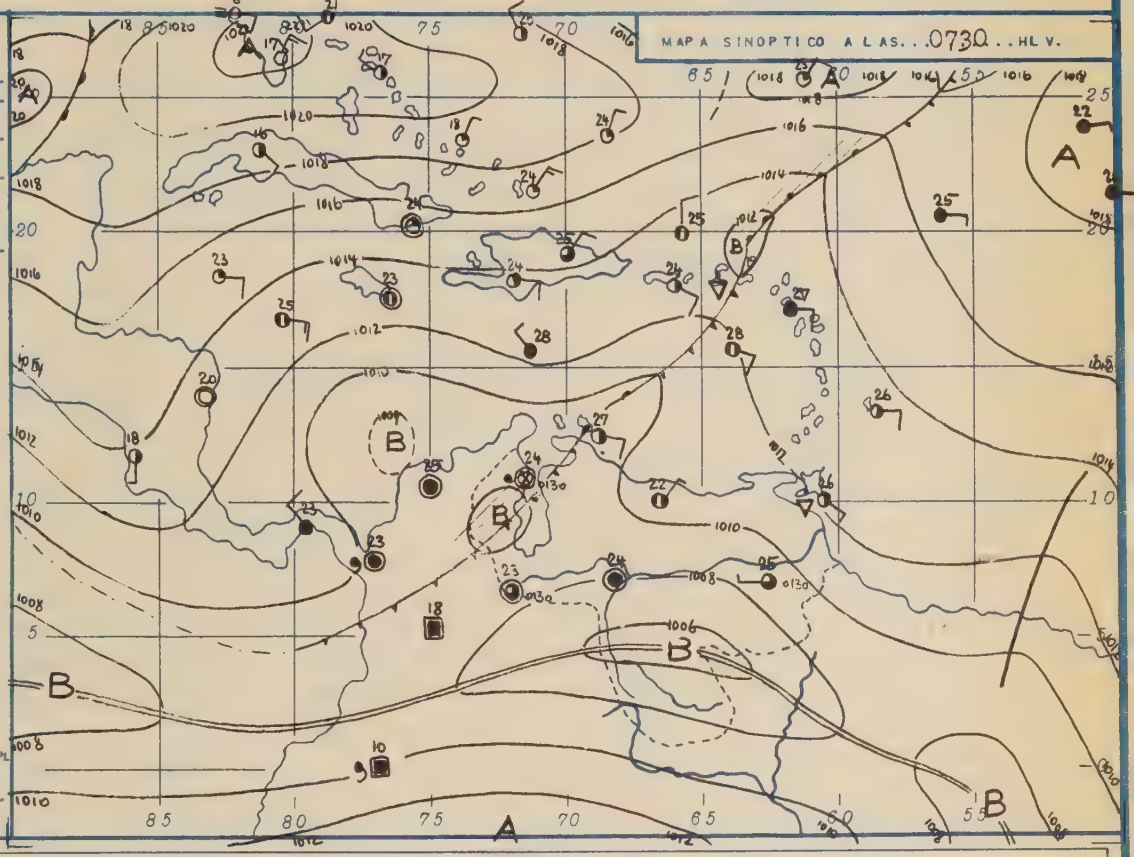

TACION GENERAL: La zona frontal casi estacionaria está disminuyendo en intensidad y borrándose en las próximas 24 horas. Con la corriente del E y SE que sopla en las Guayanas n Venezuela está alcanzando una nueva onda del E, situada sobre la Guayana Holandesa, en el 2 de Diciembre los Estados Orientales.

PO PROBABLE PARA EL....Sábado 2 de Diciembre.....1.9..50 De 0000 a 2400 horas HLV.

ITORIO DE VENEZUELA:

ADOS ORIENTALES: Nublado en la madrugada, cubierto durante el día. Lloviznas parciales en ñana, chaparrones hasta el mediodía. En la Costa de Anzoátegui y en los alrededores del to de Cariaco parcialmente nublado hasta mediodía, nublado por la tarde y en la noche. to del NE 10-kmh, rotando en el transcurso de la mañana al SE 10-15 kmh. Visibilidad 10-km. Temp. Mín. en las zonas bajas 20-22 C°, en la Guayana 15-17 C°. Temp. Máx. 29-31 C°, la Costa de Anzoátegui 31-33 C°, en la Guayana 26-28 C°.

ADOS CENTRALES: Nublado en la madrugada, parcialmente nublado por la mañana, nublado o cu-to por la tarde, chaparrones tormentosos al atardecer. Viento flojo y variable. Visibili 30 km. Temp. Mín. 17-19 C°, Temp. Máx. 29-31 C°.

ADOS OCCIDENTALES: Cubierto durante el día en los Llanos, en las partes S de los Andes y Zulia. Lloviznas aisladas en la madrugada, tormentas locales al anochecer. Nublado duran-todo el día en las demás partes, chaparrones al atardecer que ocurren especialmente en Ya y en Lara. Viento flojo y variable. Visibilidad 10-20 km en el S, 20-30 km en el N, ales nieblas matinales en los Andes. Temp. Mín. en las zonas bajas 19-21 C°, en los Andes 13 C°. Temp. Máx. 29-31 C° y 21-23 C° respectivamente.

ES DE CARACAS:

4/8 SC base 1300 msNM con aisladas capas de CI en la madrugada. Formación de nieblas ba-s al amanecer en las faldas de los Llanos. Desarrollo de 2-4/8 CU base 1400 msNM en el ansurso de la mañana. 3-5/8 CU base 1500 msNM con 4-6/8 AC y CI a mediodía y por la tar . Chaparrones locales entre las 1200-1500 HLV. Parcialmente nublado en la noche. Viento lma, flojo y variable por la tarde. Visibilidad 10-15 km. Temp.Mín. en el Centro de Cara s 14 C°, Temp. Máx. 25 C°.

ES DE ARAGUA:

5/8 AC y CI en la madrugada. Desarrollo de 2-4/8 SC y CU base 1500 msNM por la mañana. 5/8 CU base 1500 msNM con 6-8/8 AC y CI por la tarde. Probables aislados chaparrones en e las 1200-1500 HLV. Parcialmente nublado en la noche. Viento flojo y variable. Visibili -30 km. Temp. Mín. en Maracay 19 C°, Temp. Máx. 31 C°.

tsumen de las verificaciones en el mes de Noviembre 88%

ficación de la Predicción para Maracay el día 30 de Noviembre 84%.. El Pronosticador..A.W.Gol.....

N°	ESTACION	TEMP. C°	CIELO	ESTADO DEL Tiempo	VIENTO KM.	PRESION mb. red. a NM.	LLUVIA mm. 24 hrs.	TEMP. MIN
400	CARACAS (Obs. Cagigal)							
401	MARACAY	22.8	Nublado		NE 3	1011.1	-	19.8
402	MARACAIBO							
403	MAIQUETIA-LA GUAIRA	26.5	Parc. Nubl.		Calma	1010.8	-	25
404	MATURIN							
405	CIUDAD BOLIVAR							
406	MERIDA							
407	CORO							
408	BARQUISIMETO							
409	SAN FERNANDO DE APURE	23.8	Cubierto		Calma	1008.3	-	21
410	SAN ANTONIO DEL TACHIRA							
411	STA. ELENA (Gran Sabana)							
412	GUIRIA							
413	TUMEREMO							
414	BARCELONA							

OBSERVACIONES A LAS 1830 HLV. (2400 TMG) Fecha... 30 de Noviembre ... 1.9..50

N°	ESTACION	TEMP. C°	CIELO	ESTADO DEL Tiempo	VIENTO KmH.	PRESION mb. red. a NM.	LLUVIA mm. 12 hrs.	TEMP. MAX.
400	CARACAS (Obs. Cagigal)							
401	MARACAY	24.6	Cubierto		E 3	1009.8	-	29
402	MARACAIBO	27.4	Obstruído		SE 3	1007.8	1.0	30
403	MAIQUETIA - LA GUAIRA	26.6	Cubierto		SE 10	1009.1	-	30
404	MATURIN							
405	CIUDAD BOLIVAR	28.0	Cubierto		E 8	1006.9	-	33
406	MERIDA	17.4	Obstruído	Llovizna	Calma	834.4*	-	23
407	CORO	25.0	Nublado	Relámpagos	Calma	1009.7	2.0	32
408	BARQUISIMETO							
409	SAN FERNANDO DE APURE	29.6	Parc. Nubl.		Calma	1005.1	-	32
410	SAN ANTONIO DEL TACHIRA	26.0	Nublado		Calma	-	-	30
411	STA. ELENA (Gran Sabana)							
412	GUIRIA	28.2	Nublado		E 10	1011.4	-	30
413	TUMEREMO							
414	BARCELONA							

OBSERVACIONES A LAS 1330 HLV. (1800 TMG) Fecha... 30 de Noviembre ... 1.9.50

N°	ESTACION	TEMP. C°	CIELO	ESTADO DEL Tiempo	VIENTO Km.	PRESION mb. red. a NM.	Datos de la radiosonda Maracay.
400	CARACAS (Obs. Cagigal)	21.2	Cubierto		SE 18	-	
401	MARACAY	27.4	Cubierto		SE 10	1009.7	
402	MARACAIBO	27.2	Nublado	LLuvia	Calma	1008.0	
403	MAIQUETIA - LA GUAIRA	28.7	Cubierto		NE 3	1009.3	
404	MATURIN	31.0	Parc. Nubl.		NE 3	-	
405	CIUDAD BOLIVAR	31.8	Cubierto		NE 3	1007.0	
406	MERIDA	22.4	Cubierto		Calma	834.3*	
407	CORO	30.8	Nublado		NE 8	1008.1	
408	BARQUISIMETO	29.0	Cubierto		SE 10	940.8*	
409	SAN FERNANDO DE APURE	31.0	Nublado		Calma	1005.9	
410	SAN ANTONIO DEL TACHIRA						
411	STA. ELENA (Gran Sabana)						
412	GUIRIA	30.2	Nublado		Calma	1011.1	
413	TUMEREMO	31.4	Nublado		E 2	1009.6	
414	BARCELONA						

OBSERVACIONES AEROLOGICAS (SONDEOS CON GLOBOS PILOTOS)
VIENTOS EN ALTURA (ESCALA 360° Y NUDOS)

*) Presión al Nivel E
ción.

ESTACION	HORA TMG	300 m/s NM.	600 m/s NM.	900 m/s NM	1.200 m/s NM	1.500 m/s NM	1.800 m/s NM.	2.100 m/s NM.	2.400 m/s NM.	2.700 m/s NM.	3.0 m/s
Maracay: 1-12-50	1200	-	160/06	140/03	100/14	120/15	130/12	140/19	150/24	150/30	150

Impreso en el S.M.C.-

ESTADOS UNIDOS DE VENEZUELA

SERVICIO DE METEOROLOGIA Y COMUNICACIONES DE LAS FUERZAS AEREAS

SECCION DE PREDICCION

1 Nº. 156.. BOLETIN METEOROLOGICO DEL..Sabado 2 de diciembre.... A LAS.. 1300 ....HLV.

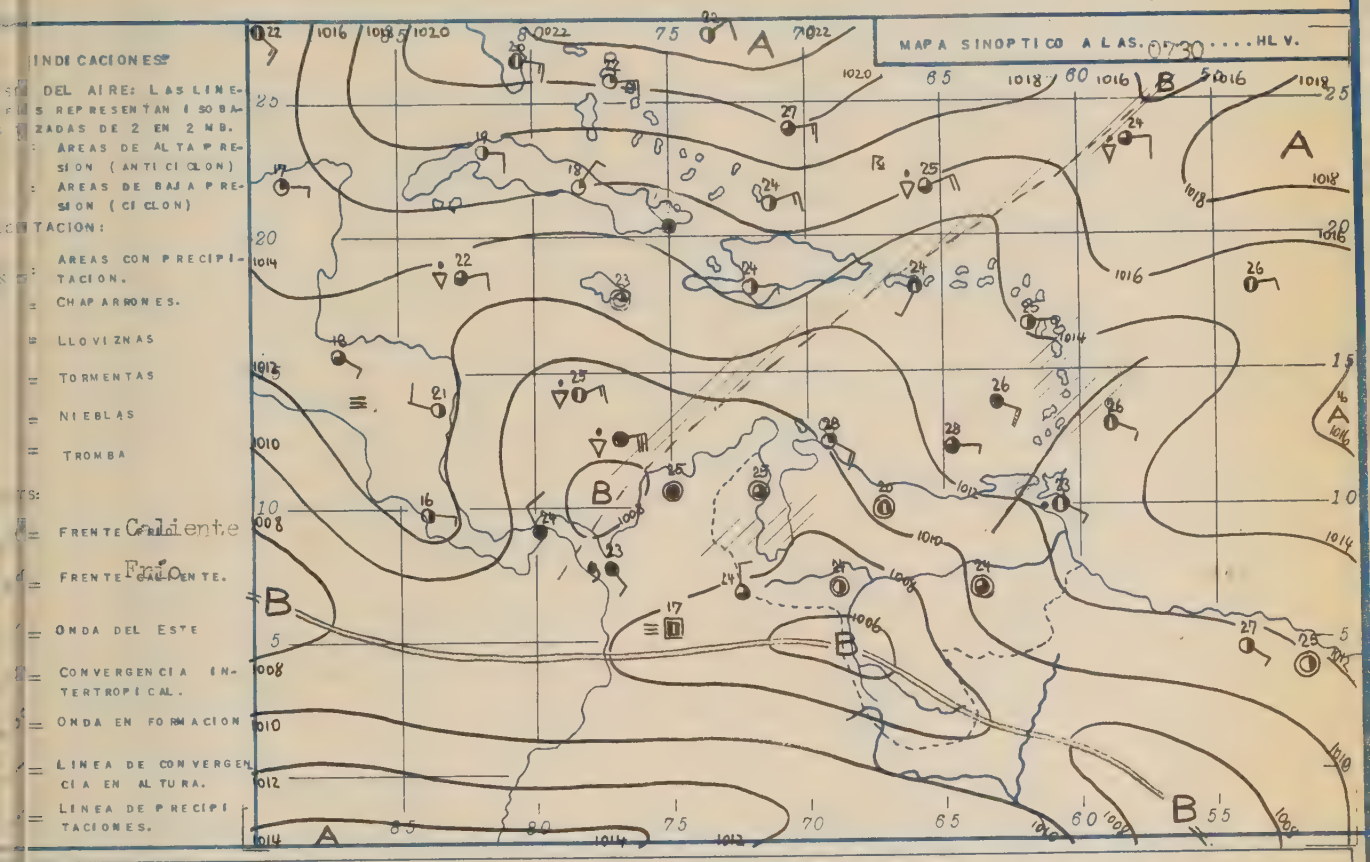

ACION GENERAL: La onda del E, situada sobre el Golfo de Paria, alcanzará en el día de mañana Costa de los Estados Centrales. Disminuye la actividad ciclónica en el S de los Estados dos, lo que significa que la atmósfera en nuestras regiones está tranquilizándose y se era que empiezan los tiempos de "Sequía" dentro de los próximos 5 días.

MPO PROBABLE PARA EL..Domingo 3 de diciembre.....1.9.50.. De 0000 a 2400 horas HLV.

RITORIO DE VENEZUELA:

ADOS ORIENTALES.- Parcialmente nublado en la madrugada al S del Orinoco, nublado por la de, aclarando en la noche. Nublado todo el día en Monagas, en el Delta Amacuro y en Su- con aislados chaparrones al atardecer. Parcialmente nublado en los Alrededores del Col- de Cariaco. Viento del NE 5-10 kmh. Visibilidad 15-20 km. Locales neblinas matinales en la ca del Orinoco. Temp.min. en las Zonas Bajas 20-22 C°, en la Guayana 13-15 C°. Temp.max. 32 C° y 28-30 C° respectivamente.

ADOS CENTRALES.- En la Costa nublado cubierto durante todo el día. Lloviznas parciales la madrugada y por la mañana, chaparrones al atardecer. En las Cordilleras nublado con á- s cubiertas por la tarde. Chaparrones en las horas de mediodía. Parcialmente nublado has- mediodía en los Llanos, nublado por la tarde y en las primeras horas de la noche. Tormen- aisladas que empiezan al anochecer. Viento del NE-E 5-10 kmh. en la mañana, rotando al SE- or la tarde. Visibilidad 15-25 km. Locales nieblas al amanecer en las Cordilleras. Temp.min 21 C°, temp.max. 28-30 en el N, 31-33 C° en el Interior.

ADOS OCCIDENTALES.- Nublado durante todo el día. Areas cubiertas en la Costa N. Lloviznas ciales por la mañana que ocurren especialmente en Yaracuy y en Falcón. Chaparrones al ater- er. En los Llanos y en la parte S de los Andes parcialmente nublado hasta mediodía, nubla- por la tarde y en la noche. Tormentas aisladas al anochecer. Viento del E-NE 10 kmh en el flojo y variable en el S. Visibilidad 20 km. Nieblas matinales en los Andes. Temp.min. en las Zonas bajas 19-21 C°, en los Andes 12-14 C°. Temp.max. 28-30 C° en el N, 30-32 C° en el S, 22-24 C° en los Andes.

LES DE CARACAS:

5/8 ST base 900-1000 msNM con 8/8 AS en la madrugada y por la mañana. Lloviznas locales des s de amanecer. 3-5/8 SC y CU base 1200 msNM con 6-8/8 AC y CI por la tarde. Chaparrones que urren entre las 1200-1500 HLV. nublado en la noche. Viento del SE 10 kmh. Visibilidad 5-10 km. mp.min. en el Centro de Ca acas 16 C°, temp.max. 24 C°.

LES DE ARAGUA:

/8 SC base 1400 msNM con aisladas capas de CI en la madrugada. Formación de 4-6/8 SC y CU el transcurso de la mañana. 3-5/8 CU base 1500 msNM con 2-4/8 AC y CI por la tarde. Locales parrones que ocurren especialmente en el N de los Valles entre las 1300-1600 HLV. Nublado la noche. Viento del NE 5-kmh por la mañana, del SE-S 10-15 kmh por la tarde. Visibilidad km. Temp.min. en Maracay 20 C°, temp.max. 30 C°.-

rificación de la Predicción para Maracay el día..1º de diciembre 83%.. El Pronosticador A. W. Gol.....

Nº	ESTACION	TEMP. C°	CIELO	ESTADO DEL TIEMPO	VIENTO KM.	PRESION mb. red. a NM.	LLUVIA mm. 24 hrs.	TEMP. MIN
400	CARACAS (Obs. Cagigal)	18.6	Obstruido	Niebla	E 3	898.2*	-	16
401	MARACAY	20.4	Nublado		Calma	1011.4	6.0	18.8
402	MARACAIBO	24.8	Nublado		Calma	1009.6	-	22
403	MAIQUETIA-LA GUAIRA	27.4	Parc.Nubl.		S 7	-	-	19
404	MATURIN							
405	CIUDAD BOLIVAR	24.2	Nublado		Calma	1009.4	-	23
406	MERIDA	16.6	Despejado		E 3	834.6*	-	14
407	COHO	25.9	Cubierto		E 8	1011.4	-	23
408	BARQUISIMETO	21.0	Obstruído	Niebla	E 2	942.5*	-	19
409	SAN FERNANDO DE APURE	24.0	Parc.Nubl.		Calma	1007.3	-	21
410	SAN ANTONIO DEL TACHIRA	23.9	Nublado		N 8	-	-	20
411	STA. ELENA (Gran Sabana)							
412	GUIRIA	25.6	Nublado		Calma	1013.3	3.0	22
413	TUMEREMO	22.8	Obstruído	Neblina	NE 2	1012.8	9.0	21
414	BARCELONA							

OBSERVACIONES A LAS 18 30 HLV. (2400 TMG) Fecha 1º. de diciembre 1.9..50

Nº	ESTACION	TEMP. C°	CIELO	ESTADO DEL TIEMPO	VIENTO KM.	PRESION mb. red. a NM.	LLUVIA mm. 12 hrs.	TEMP. MIN
400	CARACAS (Obs. Cagigal)							
401	MARACAY	24.2	Nublado		Calma	1009.3	6.0	35
402	MARACAIBO	27.2	Nublado		Calma	1007.2	-	28
403	MAIQUETIA - LA GUAIRA	26.0	Cubierto		S 10	-	-	31
404	MATURIN	25.0	Despejado		Calma	-	1.0	31
405	CIUDAD BOLIVAR	28.0	Nublado		E 18	1007.3	-	32
406	MERIDA	20.0	Nublado		NNW 3	833.8 *	-	25
407	COHO	27.6	Nublado		E 8	1008.1	-	34
408	BARQUISIMETO							
409	SAN FERNANDO DE APURE	26.8	Nublado		Calma	1005.0	-	31
410	SAN ANTONIO DEL TACHIRA	26.0	Nublado		Calma	-	-	31
411	STA. ELENA (Gran Sabana)							
412	GUIRIA	28.0	Parc.Nubl.		Calma	1010.9	-	30
413	TUMEREMO	23.0	Parc.Nubl.	Tormenta	NE 2	1009.9	9.0	30
414	BARCELONA							

OBSERVACIONES A LAS 1330 HLV. (1800 TMG) Fecha 1º de diciembre 1.9.50

Nº	ESTACION	TEMP. C°	CIELO	ESTADO DEL TIEMPO	VIENTO KM.	PRESION mb. red. a NM.	Datos de la radiosonda Maracay.
400	CARACAS (Obs. Cagigal)						
401	MARACAY	24.5	Cubierto	Chaparrón	Calma	1009.2	
402	MARACAIBO	28.2	Nublado		NE 3	1007.6	
403	MAIQUETIA - LA GUAIRA	28.9	Nublado		NW 8	-	
404	MATURIN	29.0	Nublado		Calma	-	
405	CIUDAD BOLIVAR	29.0	Parc.Nubl.	LLovizna	Calma	1007.0	
406	MERIDA						
407	COHO	29.8	Nublado		E 18	1006.9	
408	BARQUISIMETO	26.8	Nublado		ESE 5	940.8*	
409	SAN FERNANDO DE APURE	28.0	Cubierto		Calma	1005.6	
410	SAN ANTONIO DEL TACHIRA	30.0	Nublado		SSE 29	-	
411	STA. ELENA (Gran Sabana)						
412	GUIRIA	29.2	Cubierto		E 14	1011.5	
413	TUMEREMO	25.8	Cubierto	Lluvia	NE 2	1009.7	
414	BARCELONA						

*) Presión a nivel Estación

OBSERVACIONES AEROLOGICAS (SONDEOS CON GLOBOS PILOTOS)
VIENTOS EN ALTURA (ESCALA 360° Y NUDOS)

ESTACION	HORA TMG	300 m s N.M.	600 m/s NM.	900 m/s NM	1.200 m/s NM	1.500 m/s NM	1.800 m/s NM.	2.100 m/s NM.	2.400 m/s NM.	2.700 m s NM.	3.000 m s N
Maracay 2.11.50	1200	-	90/02	110/02	150/03	110/12	110/11	110/10	100/12		

Impreso en el S.M.C.-

ZIE A

ESTADOS UNIDOS DE VENEZUELA

SERVICIO DE METEOROLOGIA Y COMUNICACIONES DE LAS FUERZAS AEREAS

SECCION DE PREDICCION

C 1 N°.157... BOLETIN METEOROLOGICO DEL Domingo 3 de diciembre ... A LAS... 1300 ...HLV.

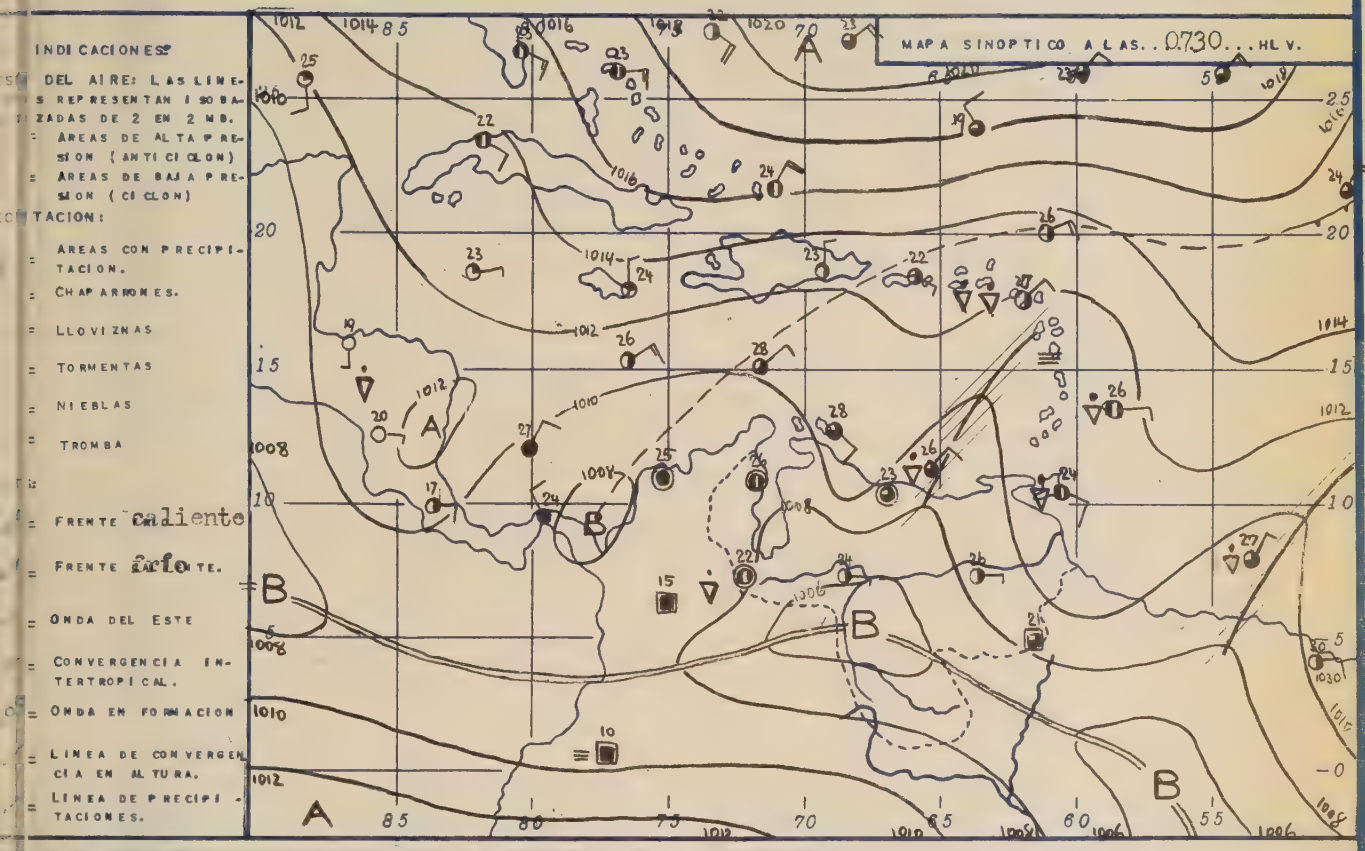

ACION GENERAL: La onda del E, situada cerca de Barlovento y afectando en el día de hoy las zo costales del Centro del País, alcanzará en la mañana del día 4 de noviembre el Golfo de zuela. Una nueva onda del E, situada sobre la Guayana Francesa, afectará en la noche del l 5 de Diciembre los Estados Orientales.

PO PROBABLE PARA EL Lunes 4 de diciembre ..... 1.9..50 De 0000 a 2400 horas HLV.

ITORIO DE VENEZUELA:

ADOS ORIENTALES: Parcialmente nublado hasta mediodía, nublado por la tarde, cubierto en noche. Chaparrones o lloviznas que empiezan al anochecer. En el Delta Amacuro y en los ndores del Golfo de Paria nublado durante todo el día con chaparrones que empiezan a diodía. Viento del NE 10 kmh, rotando al E-SE 10-15 kmh con locales rachas ligeras. Visi idad 20-30 km durante el día, disminuyendo al anochecer a 10 km. Temp. Mín. en las zo as bajas 22-24 C°, en la Guayana 14-16 C°. Temp. Máx. 29-31 C° y 27-29 C° respectivamente.

ADOS CENTRALES: Nublado en la madrugada. Parcialmente nublado por la mañana, nublado por tarde, aclarando en la noche. Chaparrones aislados en las primeras horas de la tarde. En Costa, nublado durante todo el día. Viento del E-NE 5-10 kmh, en la Costa del SE-S 10-15 Visibilidad 20-30 km. Nieblas locales al amanecer en las Cordilleras. Temp. Mín. 18-C°. Temp. Máx. 30-3

todo el día. Areas cubiertas en la Costa N. Lloviznas finas y en la mañana en la Costa N que se mezclan por la tarde con chaparrones. Viento alma en el S, del E 10-15 kmh en el N. Visibilidad 15-25 km. Locales nieblas matinales en s Andes. Temp. Mín. en las zonas bajas 21-23 C°, en los Andes 12-14 C°. Temp. Máx. 29-31C°, 22-24 C° respectivamente.

ES DE CARACAS:

rias capas de AC y CI en la madrugada. Locales nieblas al amanecer. Formación de 2-3/8 CU se 1400 msNM por la mañana. 4-6/8 CU base 1500 msNM con 3-5/8 AC y CI en las horas de me odía con probables chaparrones aislados entre las 1300-1500 HLV, que ocurren espacialmen en la parte N de los Valles. Viento del SE 10 kmh. Visibilidad 5 km al amanecer, 15-20 km du nte el día. Temp. Mín. en el Centro de Caracas 15 C°, Temp. Máx. 26 C°.

ES DE ARAGUA:

5/8 CI en la madrugada. Neblinas locales al amanecer. Desarrollo de 2-4/8 SC y CU base 00 msNM por la mañana. 3-5/8 CU base 1500 msNM con 4-6/8 AC y CI por la tarde. Posibili d de chaparrones aislados cerca de las montañas entre las 1400-1600 HLV. Parcialmente nu ado en la noche. Viento calma por la mañana, a mediodía del S-SW 10 kmh. Visibilidad 15= km. Temp. Mín. en Maracay 18 C°, Temp. Máx. 32 C°.

ificación de la Predicción para Maracay el día... 2 de Diciembre 93%. El Pronosticador... A.W.Gol.

N°	ESTACION	TEMP. C°	CIELO	ESTADO DEL CIELO (Tiempo)	VIENTO KM/H.	PRESION mb. red. a NM.	LLUVIA mm. 24 hrs.	TEMP. MIN
400	CARACAS (Obs. Cagigal)							
401	MARACAY	22.5	Nublado		Calma	1010.0	-	19.4
402	MARACAIBO	26.4	Nublado		Calma	1009.7	-	24
403	MAIQUETIA-LA GUAIRA	27.1	Parc. Nubl.		SE 18	1010.3	4.0	24
404	MATURIN	26.0	Nublado		NE 3	-	16.0	21
405	CIUDAD BOLIVAR	26.8	Parc.Nubl.		E 14	1008.7	-	23
406	MERIDA	15.6	Cubierto		Calma	836.4*	2.0	14
407	CORO	25.0	Nublado		E 27	1011.0	-	24
408	BARQUISIMETO	21.4	Cubierto		E 17	942.0*	5.0	17
409	SAN FERNANDO DE APURE	23.8	Parc.Nubl.		E 8	1006.3	-	21
410	SAN ANTONIO DEL TACHIRA	21.7	Nublado		Calma	-	-	19
411	STA. ELENA (Gran Sabana)	21.4	Nublado		Calma	915.0*	-	16
412	GUIRIA	27.0	Cubierto		NE 3	1011.9	3.0	24
413	TUMEREMO	23.4	Cubierto		E 3	1011.5	-	21
414	BARCELONA							

OBSERVACIONES A LAS 1830 HLV. (2400 TMG) Fecha 2 de Diciembre 1.950

N°	ESTACION	TEMP. C°	CIELO	ESTADO DEL CIELO (Tiempo)	VIENTO KM/H.	PRESION mb. red. a NM.	LLUVIA mm. 12 hrs.	TEMP. MAX.
400	CARACAS (Obs. Cagigal)							
401	MARACAY	25.0	Parc.Nubl.		Calma	1008.6	-	32.5
402	MARACAIBO	27.1	Cubierto	Tormenta	NE 3	1007.2	-	31
403	MAIQUETIA - LA GUAIRA	28.3	Cubierto		SE 10	-	-	31
404	MATURIN	23.0	Nublado		NE 3	-	16.0	31
405	CIUDAD BOLIVAR	27.6	Nublado		N 27	1006.8	-	32
406	MERIDA							
407	CORO	26.5	Casi Desp.		E 2	1009.4	-	30
408	BARQUISIMETO							
409	SAN FERNANDO DE APURE	28.8	Parc.Nubl.		Calma	1003.6	-	33
410	SAN ANTONIO DEL TACHIRA	26.0	Cubierto		Calma	-	-	31
411	STA. ELENA (Gran Sabana)	22.6	Nublado		Calma	912.9*	-	29
412	GUIRIA	26.0	Nublado		NE 3	1010.3	3.0	30
413	TUMEREMO	24.6	Nublado	Relámpagos	NE 2	1009.2	-	31
414	BARCELONA							

OBSERVACIONES A LAS 1330 HLV. (1800 TMG) Fecha 2 de Diciembre 1.950

N°	ESTACION	TEMP. C°	CIELO	ESTADO DEL CIELO (Tiempo)	VIENTO KM/H.	PRESION mb. red. a NM.	Datos de la radiosonda Maracay.
400	CARACAS (Obs. Cagigal)	25.0	Nublado		SE 18	895.9*	
401	MARACAY	30.5	Nublado		W 8	1008.2	
402	MARACAIBO	31.6	Nublado		Calma	1007.1	
403	MAIQUETIA - LA GUAIRA	24.5	Nublado		E 33	1009.1	
404	MATURIN						
405	CIUDAD BOLIVAR	30.6	Parc.Nubl.		E 7	1006.4	
406	MERIDA	21.2	Cubierto		W 3	834.0*	
407	CORO	26.0	Nublado		E 36	1009.0	
408	BARQUISIMETO	28.6	Cubierto		E 7	939.7*	
409	SAN FERNANDO DE APURE	32.2	Nublado		NE 18	1004.4	
410	SAN ANTONIO DEL TACHIRA	30.8	Nublado		N 14	-	
411	STA. ELENA (Gran Sabana)						
412	GUIRIA	21.0	Nublado		E 8	1010.6	
413	TUMEREMO	30.4	Nublado		SE 3	1008.8	
414	BARCELONA						

OBSERVACIONES AEROLOGICAS (SONDEOS CON GLOBOS PILOTOS) *) Presión al Nivel de Estación.-
VIENTOS EN ALTURA (ESCALA 360° Y NUDOS)

ESTACION	HORA TMG	300 m/s N.M.	600 m. s NM.	900 m/s NM	1.200 m/s NM	1.500 m/s NM	1.800 m/s NM.	2.100 m/s NM.	2.400 m/s NM.	2.700 m. s NM.	3.0 m/s
Maracay: 3-12-50	1200	-	10/10	80/03	100/07	100/08	90/08				

Impreso en el S.M.C.-

TIF A

ESTADOS UNIDOS DE VENEZUELA

SERVICIO DE METEOROLOGIA Y COMUNICACIONES DE LAS FUERZAS AEREAS

SECCION DE PREDICCION

1 N°158.... BOLETIN METEOROLOGICO DEL.. Lunes 4 de Diciembre.... A LAS....1300...HLV.

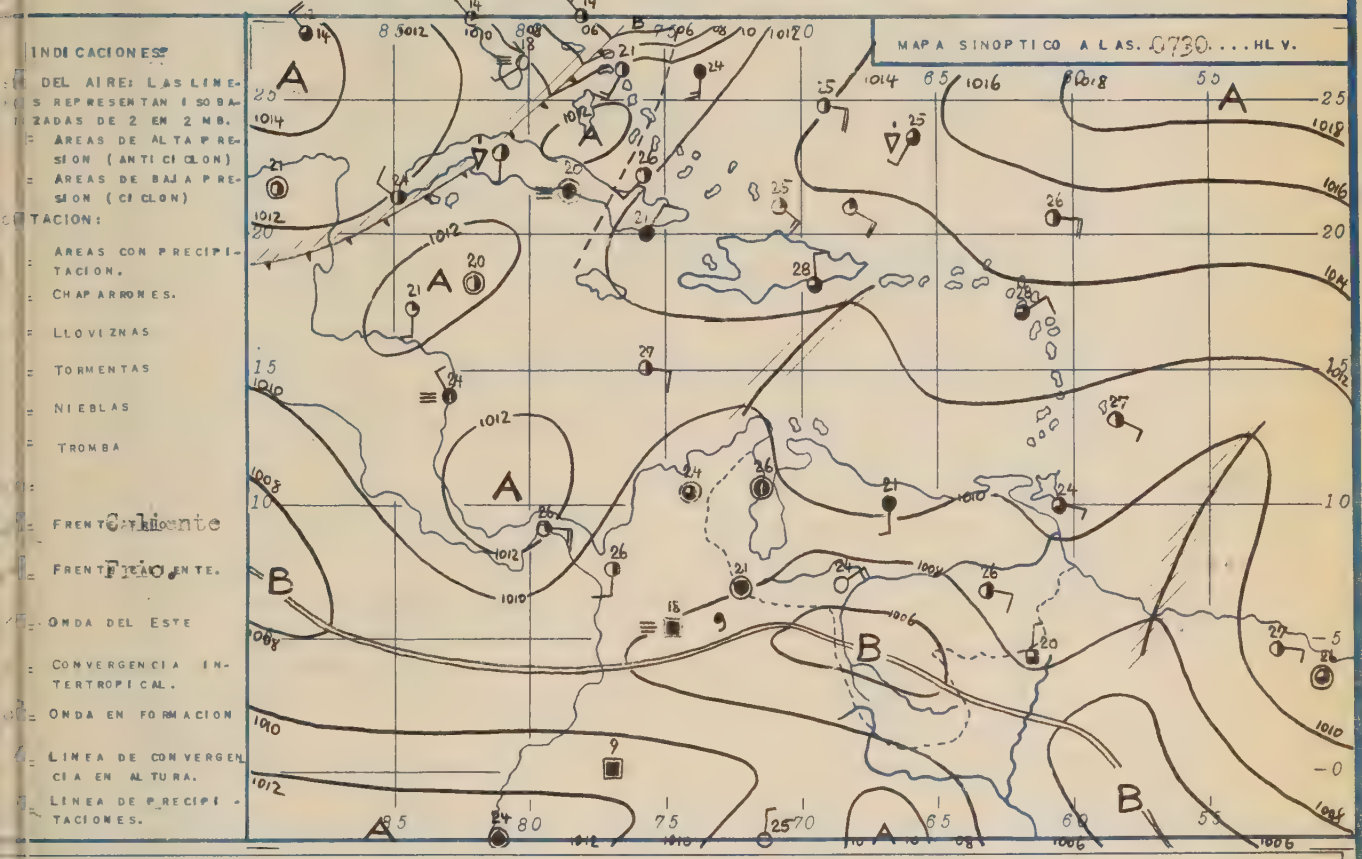

ACION GENERAL: La nueva Onda del E, esperada como la última de la serie está acercándose a Estados Orientales y afectando las zonas costales del País.

PO PROBABLE PARA EL Martes 5 de Diciembre ..... 1.9..50. De 0000 a 2400 horas HLV.

TORIO DE VENEZUELA:

ADOS ORIENTALES: Nublado o cubierto durante todo el día, llovizna[illegible] la madrugada y por la mañana, chaparrones al atardecer que ocurren [illegible] en Anzoátegui y en Sucre. Parcialmente nublado hasta el mediodía en Anzoátegui, nublado por la tarde, nublado o cubierto al anochecer con chaparrones tormentosos. Viento [illegible] 10-15 km/h, [illegible] del E 5-10 km/h rotando en el transcurso del día [illegible] Visibilidad 10-15 km por la mañana, 20 km por la tarde. Temp. Mín. en las zonas bajas 23 C°, en la Guayana 14-16 C°. Temp. Máx. 29-31 C°, en Anzoátegui 31-33 C°, en la Guayana 27-29 C°.

ADOS CENTRALES: En la Costa nublado durante todo el día, chaparrones aislados [illegible] en los Llanos parcialmente nublado [illegible] la madrugada y en las horas de la tarde, parcialmente nublado [illegible] C. Cordilleras. Probables chaparrones muy aislados en las Cordilleras. Viento flojo y variable [illegible] mediodía. Visibilidad 20 km. Loc[illegible] la noche en las Cordilleras. Temp. Mín. 17-19 C°. Temp. Máx. 31-33 C°.

ADOS OCCIDENTALES: Nublado durante todo el día. Areas cubiertas en el extremo S de los Andes. Llovizna matinales. Chaparrones aislados. Lapsos de carácter tormentoso al anochecer en los Andes y en la Costa N. En los Llanos nublado hasta mediodía, [illegible] por la tarde, aclarando en la noche. Viento flojo y variable, en la Costa de Falcón mediodía [illegible] 20-30 kmh. Visibilidad 10-20 km en el S, 20-30 km en el N, más de 30 km en Costa. Nieblas matinales en los Andes. Temp. Mín. en las zonas bajas 20-22 C°, en los Andes 12-14 C°. Temp. Máx. 28-30 C° en el S, 30-32 C° en el N, 23-25 C° en los Andes.

ES DE CARACAS:

[illegible] capas de CI en la madrugada. Formación de loc[illegible] nublinas al amanecer. 1-3/8 CU base 1500 msNM por la mañana. 4-6/8 CU base 1400 msNM en las horas de mediodía con 4-4/8 CI. Posibilidad de un aislado chaparrón tormentoso entre las 1200-1500 HLV que ocurren en la parte de los Valles. 4-4/8 SC y CU base 1500 msNM en la tarde y al anochecer, aclarando en la noche. Viento flojo y variable. Visibilidad 10-15 km por la mañana, 20-25 km por la tarde. Temp. Mín. en el Centro de Caracas 14 C°. Temp. Máx. 27 C°.

ES DE ARAGUA:

[illegible] despejado en la madrugada. Formación de 2-3/8 CU base 1500 msNM por la mañana. 3-5/8 base 1500 msNM a mediodía y por la tarde. Parcialmente nublado en la noche. Viento calma por la mañana, flojo y variable por la tarde. Visibilidad 30 km. Temp. Mín. en Maracay 1[illegible] C°, Temp. Máx. 32 C°.

ificación de la Predicción para Maracay el día 3 de Diciembre 1950.... El Pronosticador A. W. Gob....

N°	ESTACION	TEMP. C°	CIELO	ESTADO DEL TIEMPO	VIENTO KM.	PRESION mb. red. á NM.	LLUVIA mm. 24 hrs.	TEMP. MIN
400	CARACAS (Obs. Cagigal)	17.6	Nublado		[illegible]	897.4*	?	[illegible]
401	[illegible]	31.4	Cubierto		[illegible]	1010.4	0.0	[illegible]
402	MARACAIBO	25.2	Nublado		[illegible]	1010.[illegible]	-	[illegible]
403	MAIQUETIA-LA GUAIRA	26.[illegible]	Nublado		[illegible]	-	-	19
404	MATURIN	24.0	Parc.Nubl.		NE [illegible]	-	-	[illegible]
405	CIUDAD BOLIVAR	26.0	Parc.Nubl.		E 16	1009.6	-	23
406	MERIDA	16.1	Cubierto		Calma	835.6*	9.0	15
407	CORO	25.2	Nublado		E 16	1011.[illegible]	-	23
408	BARQUISIMETO	21.8	Cubierto		Calma	941.8*	-	19
409	SAN FERNANDO DE APURE	24.2	Despejado		NE 8	1006.5	-	21
410	SAN ANTONIO DEL TACHIRA	21.2	Cubierto		Calma	-	41.0	20
411	STA. ELENA (Gran Sabana)	19.8	Nublado		N 3	915.6*	-	16
412	GUIRIA	27.0	Nublado		Calma	1011.8	-	23
413	TUMEREMO	23.2	Cubierto		E 2	1012.0	-	20
414	BARCELONA							

OBSERVACIONES A LAS 1830 HLV. (2400 TMG) Fecha 3 de diciembre 1950.

N°	ESTACION	TEMP. C°	CIELO	ESTADO DEL TIEMPO	VIENTO KMH.	PRESION mb. red. a NM.	LLUVIA mm. 12 hrs.	TEMP. MIN.
400	CARACAS (Obs. Cagigal)							
401	MARACAY	23.6	Cubierto		E 3	1006.5	0.0	31.7
402	MARACAIBO	26.8	Obstruído		NE 3	1007.3	-	32
403	MAIQUETIA - LA GUAIRA							
404	MATURIN	25.0	Nublado		Calma	-	-	30
405	CIUDAD BOLIVAR	28.0	Parc.Nubl.		E 23	1005.8	-	33
406	MERIDA	14.2	Obstruído	Niebla	Calma	833.4*	-	24
407	CORO	26.2	Parc.Nubl.		ESE 27	1009.3	-	31
408	BARQUISIMETO							
409	SAN FERNANDO DE APURE	28.0	Despejado		Calma	1003.9	-	32
410	SAN ANTONIO DEL TACHIRA	26.0	Cubierto		Calma	-	-	30
411	STA. ELENA (Gran Sabana)	22.6	Nublado		Calma	912.1*	-	29
412	GUIRIA	25.2	Parc.Nubl.		Calma	1010.5	1.0	31
413	TUMEREMO	23.2	Parc.Nubl.	Relámpagos	NE 5	1009.0	-	32
414	BARCELONA							

OBSERVACIONES A LAS 1330 HLV. (1800 TMG) Fecha 3 de diciembre 1950.

N°	ESTACION	TEMP. C°	CIELO	ESTADO DEL TIEMPO	VIENTO KMH.	PRESION mb. red. a NM.	Datos de la radiosonda Maracay.
400	CARACAS (Obs. Cagigal)	23.4	Nublado		SE 18	895.8*	
401	MARACAY	28.8	Nublado		NE 8	1008.2	
402	MARACAIBO	32.2	Cubierto		N 3	1006.8	
403	MAIQUETIA - LA GUAIRA	29.0	Cubierto		E 29	-	
404	MATURIN	27.0	Cubierto	Lloviznas	Calma	-	
405	CIUDAD BOLIVAR	30.5	Parc.Nubl.		ENE 27	1006.3	
406	MERIDA	22.4	Nublado		WSW 2	833.5*	
407	CORO						
408	BARQUISIMETO						
409	SAN FERNANDO DE APURE	30.4	Nublado		E 7	1004.3	
410	SAN ANTONIO DEL TACHIRA	28.8	Nublado		Calma	-	
411	STA. ELENA (Gran Sabana)						
412	GUIRIA	28.2	Nublado		E 3	1010.9	
413	TUMEREMO	30.0	Nublado		NE 2	1008.8	
414	BARCELONA						

OBSERVACIONES AEROLOGICAS (SONDEOS CON GLOBOS) Presión al Nivel Estación.-
VIENTOS EN ALTURA (ESCALA 360° Y NUDOS)

ESTACION	HORA TMG	300 m s NM.	600 m s NM.	900 m s NM	1.200 m/s NM	1.500 m/s NM	1.800 m/s NM.	2.100 m/s NM.	2.400 m/s NM.	2.700 m/s NM.	3.000 m/s NM
Maracay: 4-12-50	1200	-	30/04	70/02	70/06	80/14	100/10	100/11	110/07	90/08	70/[illegible]

Impreso en el S.M.C.-

E A

ESTADOS UNIDOS DE VENEZUELA

SERVICIO DE METEOROLOGIA Y COMUNICACIONES DE LAS FUERZAS AEREAS

SECCION DE PREDICCION

1 Nº. 159 .. BOLETIN METEOROLOGICO DEL Martes 5 de diciembre ..... A LAS ....1300....HLV.

Retrasado por falta de corriente.

NDICACIONES:

DEL AIRE: LAS LINEAS REPRESENTAN ISOBARAS DE 2 EN 2 MB.

AREAS DE ALTA PRESION (ANTICICLON)

AREAS DE BAJA PRESION (CICLON)

ACION:

AREAS CON PRECIPITACION.

CHAPARRONES.

LLOVIZNAS

TORMENTAS

NIEBLAS

TROMBA

FRENTE FRIO caliente

FRENTE CALIENTE. frío

ONDA DEL ESTE

CONVERGENCIA INTERTROPICAL.

ONDA EN FORMACION

LINEA DE CONVERGENCIA EN ALTURA.

LINEA DE PRECIPITACIONES.

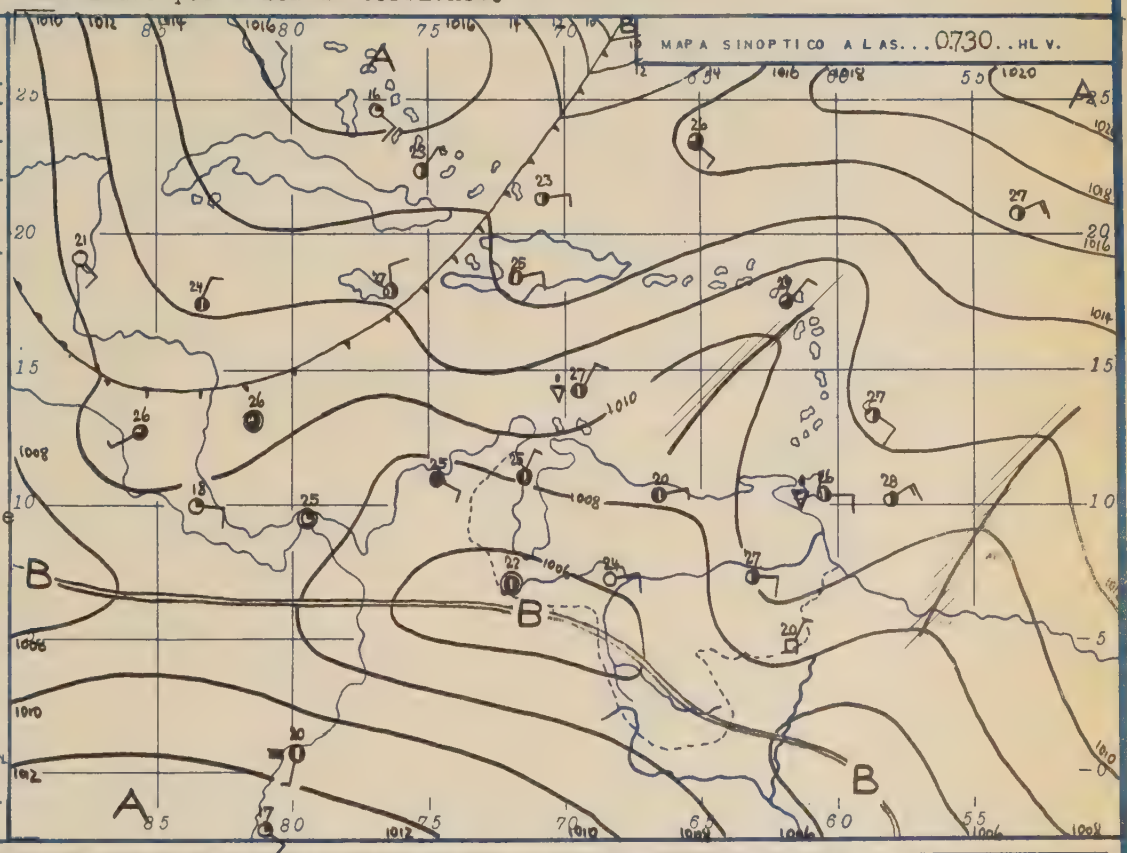

UACION GENERAL: La última onda del E está acercándose a los Estados Orientales, afectando ma-
a las zonas Costales y las Cordilleras del Centro del País. Detrás de la onda se formará
dorsal anticiclónica, lo que significa relativamente buen tiempo en los próximo días.

PO PROBABLE PARA EL Miercoles 6 de diciembre.....1.9..50. De 0000 a 2400 horas HLV.

TORIO DE VENEZUELA:

ADOS ORIENTALES: Nublado o cubierto durante el día, lloviznas matinales que ocurren espe-
mente al N del Orinoco, chaparrones en las horas de mediodía. Viento flojo y variable por
mañana, del E-NE 10 kmh por la tarde. Visibilidad 15-20 km. Locales nelinas en la Guayá-
y en la Cuenca del Orinoco al amanecer. Temp. Mín. en las zonas bajas 20-22 C°, en la Gua
a 13-15 C°. Temp. Máx. 28-30 C°.

ADOS CENTRALES: Nublado durante todo el día en la Costa. Parcialmente nublado hasta el me-
día en las Cordilleras, nublado por la tarde y en la noche. Chaparrones en las horas de
hecer. En el interior casi despejado en la madrugada, parcialmente nublado por la mañana,
lado por la tarde y en las primeras horas de la noche. Tormentas aisladas al anochecer.
cialmente nublado en la noche. Viento del NE 5-10 kmh, del E-SE 10-15 kmh por la tarde.
ibilidad 20-30 km. Temp. Mín. 17-19 C°, Temp. Máx. 28-30 C° en la Costa, 30-32 C° en las
dilleras. 32-34 C° en el interior.

ADOS OCCIDENTALES: Nublado durante todo el día. Areas cubiertas por la tarde en los Andes
n la Costa N. Chaparrones aislados en el extremo S y en Yaracuy, Lara y Falcón en la no-
. En los Llanos poca nubosidad hasta mediodía, parcialmente nublado por la tarde, aclaran
en la noche. Viento calma en el S, del NE 10-15 kmh en el N. Visibilidad 20-30 km. Temp.
. en las zonas bajas 21-23 C°, en los Andes 11-13 C°. Temp. Máx. 30-32 C°, en los Llanos
34 C°, en los Andes 23-25 C°.

ES DE CARACAS:

/8 SC base 1200 msNM con aisladas capas de AC y CI en la madrugada y por la mañana 3-5/8
base 1400 msNM a mediodía y por la tarde, aumentando a 5-7/8 CU y CB base 1300 msNM, cal-
lmente 1000 msNM, con 6-8/8 AS al anochecer con chaparrones tormentosos entre las 1300-
0 HLV. Nublado en la noche. Viento del NW 10 kmh. Visibilidad 20 km. Temp. Mín en el Cen
de Caracas 14 C°, Temp. Máx. 27 C°.

ES DE ARAGUA:

a nubosidad en la madrugada 2-3/8 SC y CU base 1500 msNM por la mañana. 3-5/8 CU base
0 msNM por la tarde. 4-6/8 CU y CB base 1300 msNM en la noche con chaparrones tormentosos
empiezan después de las 2000 HLV. Viento del NE 5-10 kmh, del SW-W 10-15 kmh. por la
rde. Visibilidad 30 km. Temp. Mín. en Maracay 17 C°, Temp. Máx. 33 C°.

rificación de la Predicción para Maracay el día...4 de diciembre...91%. El Pronosticador...A.W. Gal....

Nº	ESTACION	TEMP. C°	CIELO	ESTADO DEL TIEMPO	VIENTO KM.	PRESION mb. red. a NM.	LLUVIA mm. 24 hrs.	TEMP. MIN
400	CARACAS (Obs. Cagigal)	20,4	Parc. nubl.		Calma	897,6*	-	15,[illegible]
401	MARACAY	20.2	Nublado		ENE 2	1012.5	18.0	17.5
402	MARACAIBO	25.0	Nublado		NE 3	1009.8	-	23
403	MAIQUETIA-LA GUAIRA	27.3	Nublado		E 5	-	-	25
404	MATURIN							
405	CIUDAD BOLIVAR	26.8	Parc. Nubl.		E 14	1009.8	-	22
406	MERIDA	16.0	Nublado		Calma	835.7*	?	?
407	CORO	26.4	Parc. Nubl.		SE 3	1011.4	-	21
408	BARQUISIMETO	21.0	Cubierto		SE 7	942.0*	-	19
409	SAN FERNANDO DE APURE	24.0	Despejado		ENE 12	1007.6	-	21
410	SAN ANTONIO DEL TACHIRA	22.0	Nublado		Calma	-	-	21
411	STA. ELENA (Gran Sabana)	20.2	Nublado		NE 7	916.1*	-	15
412	GUIRIA	25.2	Parc. Nubl.		Calma	1012.5	0.4	22
413	TUMEREMO	22.4	Obstruído	Neblina	E 3	1012.0	-	20
414	BARCELONA							

OBSERVACIONES A LAS 18 30 HLV. (2400 TMG) Fecha 4 de Diciembre 1.950

Nº	ESTACION	TEMP. C°	CIELO	ESTADO DEL TIEMPO	VIENTO KmH.	PRESION mb red. a NM.	LLUVIA mm. 12 hrs.	TEMP. MIN
400	CARACAS (Obs. Cagigal)							
401	MARACAY	21.5	Nublado		Calma	1008.8	18.0	32.5
402	MARACAIBO	28.4	Obstruído		SSE 3	1007.4	-	32
403	MAIQUETIA - LA GUAIRA	28.0	Parc. Nubl.		E 3	-	-	30
404	MATURIN	23.0	Nublado		Calma	-	2.0	30
405	CIUDAD BOLIVAR	28.8	Nublado		E 10	1006.1	-	33
406	MERIDA							
407	CORO	27.6	Parc. Nubl.		E 8	1007.6	-	31
408	BARQUISIMETO							
409	SAN FERNANDO DE APURE	28.6	Despejado		Calma	1002.9	-	33
410	SAN ANTONIO DEL TACHIRA	25.0	Nublado		Calma	-	-	30
411	STA. ELENA (Gran Sabana)	23.2	Nublado		Calma	912.4*	-	29
412	GUIRIA	26.2	Nublado		Calma	1009.9	0.4	30
413	TUMEREMO	24.0	Despejado		E 3	1008.7	-	32
414	BARCELONA							

OBSERVACIONES A LAS 1330 HLV. (1800 TMG) Fecha 4 de Diciembre 1.950

Nº	ESTACION	TEMP. C°	CIELO	ESTADO DEL TIEMPO	VIENTO Kmh.	PRESION mb. red. a MN.	Datos de la radiosonda Maracay.
400	CARACAS (Obs. Cagigal)	24.8	Nublado		E 25	995.5*	
401	MARACAY	31.4	Nublado		Calma	1007.6	
402	MARACAIBO	31.0	Nublado		SE 3	1007.3	
403	MAIQUETIA - LA GUAIRA	30.2	Parc. Nubl.		E 55	1008.6	
404	MATURIN	29.0	Nublado		S 8	-	
405	CIUDAD BOLIVAR	31.8	Parc. Nubl.		ENE 10	1005.5	
406	MERIDA						
407	CORO	30.3	Nublado		E 18	1008.9	
408	BARQUISIMETO	29.0	Nublado		E 10	939.6*	
409	SAN FERNANDO DE APURE	31.8	Nublado		E 18	1004.5	
410	SAN ANTONIO DEL TACHIRA	[illegible]	Nublado		Calma	-	
411	STA. ELENA (Gran Sabana)	28.1	Nublado		S 5	912.1*	
412	GUIRIA	29.4	Nublado		E 3	1010.1	
413	TUMEREMO	30.6	Nublado		SE 5	1008.2	
414	BARCELONA						

OBSERVACIONES AEROLOGICAS (SONDEOS CON GLOBOS PILOTOS*) Presión al Nivel de estación.-
VIENTOS EN ALTURA (ESCALA 360° Y NUDOS)

ESTACION	HORA TMG	300 m/s NM.	600 m/s NM.	900 m/s NM	1.200 m/s NM	1.500 m/s NM	1.800 m/s NM.	2.100 m/s NM.	2.400 m/s NM.	2.700 m/s NM.	3.000 m/s NM
[illegible] 5-1[illegible]+50	1[illegible]	-	1[illegible]/02	[illegible]20/01	70/04	7[illegible]/09	[illegible]0/1[illegible]	[illegible]0/1[illegible]	[illegible]	[illegible]/08	[illegible]0/0[illegible]

Impreso en el S.M.C.-

E A

ESTADOS UNIDOS DE VENEZUELA

SERVICIO DE METEOROLOGIA Y COMUNICACIONES DE LAS FUERZAS AEREAS

SECCION DE PREDICCION

1 N°..160.. BOLETIN METEOROLOGICO DEL..Miercoles.6.de.diciembre. A LAS...1300....HLV.

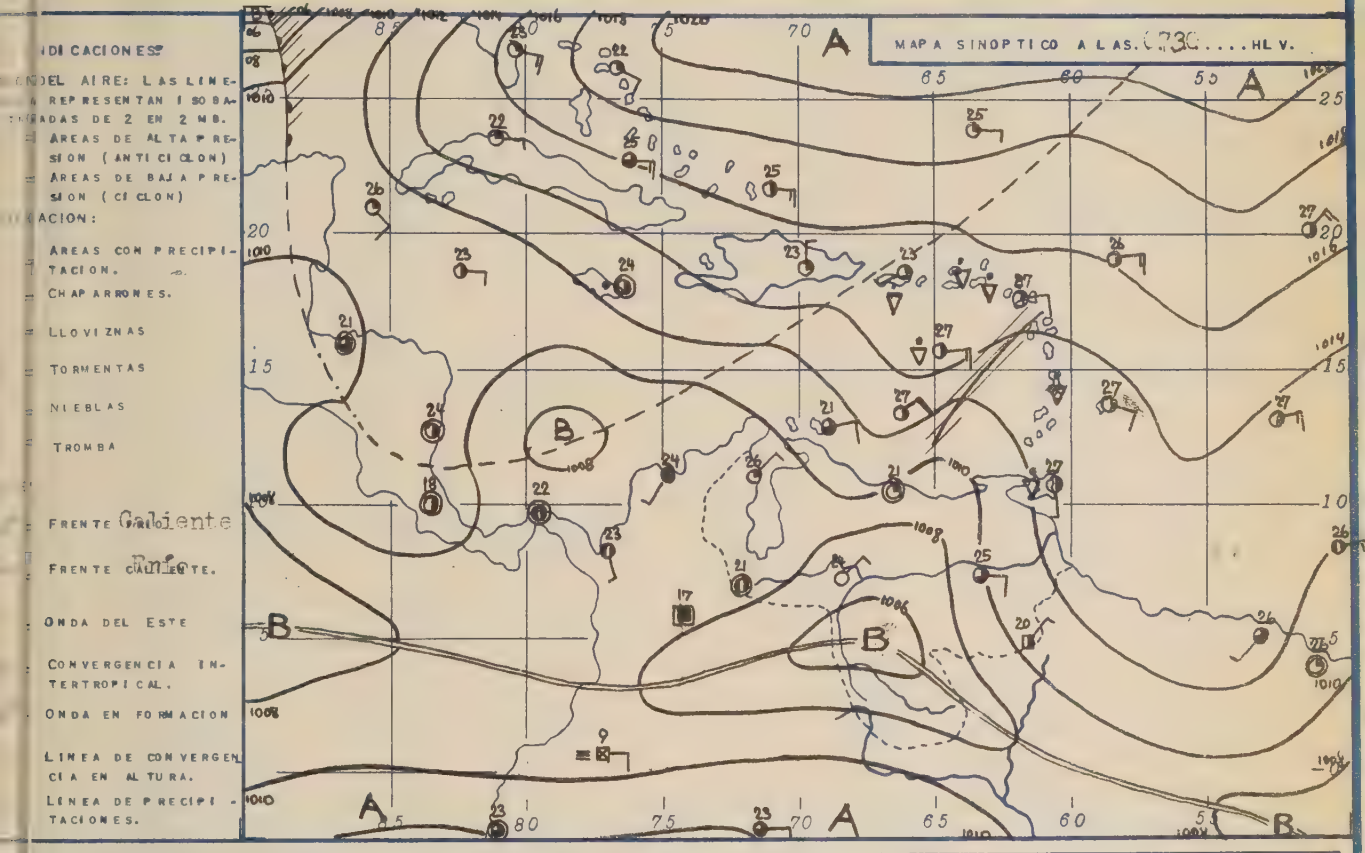

CION GENERAL: La última Onda del E de la serie está situada en la parte Oriental del Mar Caribe, borrándose. La dorsal anticiclónica detrás de esta onda está bastante intensa.

O PROBABLE PARA EL Jueves.7.de.diciembre.....1.9.50. De 0000 a 2400 horas HLV.

TORIO DE VENEZUELA:

ADOS ORIENTALES.- Parcialmente nublado durante el día, áreas nubladas en la Cuenca del Orinoco y en los alrededores del Golfo de Paria. Tormentas aisladas en la Costa N en la noche. Viento flojo y variable. Visibilidad 20-30 km. Locales neblinas matinales en la Guayana en la Cuenca del Orinoco. Temp.min. en las Zonas Bajas 20-22 C°, en la Guayana 13-15 C°. Temp.máx. 31-33 C° y 29-31 C° respectivamente.

DOS CENTRALES.-En la Costa nubosidad variable durante el día con chaparrones aislados al anochecer. En las Cordilleras y en el Interior despejado en la madrugada, parcialmente nublado en la mañana y por la tarde, áreas nubladas al anochecer en las Cordilleras. Tormentas aisladas, en las últimas, en la noche. Aclarando después. Viento calma, a mediodía flojo y variable. Visibilidad 30 km. Locales neblinas matinales en las Cordilleras. Temp.min. 16-18 C°, temp.máx. 31-33 C°.

DOS OCCIDENTALES.- Parcialmente nublado en la madrugada y por la mañana, nublado por la tarde y en la noche. Chaparrones tormentosos en Zulia y en la Costa N al anochecer. Nublado cerrado durante todo el día en el extremo S de Zulia y en Táchira. En los Llanos despejado en la madrugada, parcialmente nublado durante el día, aclarando en la noche. Viento calma en el día del NE 10 kmh en el N, en la Costa de Falcón a mediodía del NE 30kmh. Visibilidad 20-30 km, en la Costa N más de 30 km.Locales nieblas al amanecer en los Valles de los Andes.T.min. en las Zonas Bajas 19-21 C°,en los Andes 10-12 C°.Temp.máx.30-32 C° y 24-26 C° respectivamente.

ES DE CARACAS:

despejado en la madrugada. Formación de locales neblinas en las horas de amanecer.Durante el día 2-4/8 SC y CU base 1600 msNM con aisladas capas de CI. Al anochecer y en las primeras horas de la noche casualmente 4-6/8 CU y CB base 1300 msNM con posibilidad de una tormenta aislada. Aclarando después. Viento del SE 10 kmh. Visibilidad 10-15 km por la mañana, 15-25 km por la tarde.Temp.min. en el Centro de Caracas 14 C°, temp.máx. 27 C°.-

ES DE ARAGUA:

despejado en la madrugada. Formación de 1-3/8 SC y CU base 1600 msNM por la mañana. 2-4/8 base 1700 msNM con 1-3/8 AC y CI por la tarde. Al anochecer 3-5/8 CU base 1600 msNM con chubascos. Aclarando en la noche. Viento calma a mediodía del SW-W 5-10 kmh. Visibilidad 15 km.Temp.min. en Maracay 17 C°, Temp.max. 33 C°.-

ficación de la Predicción para Maracay el día.5.de.diciembre.79%.... El Pronosticador..A.W.Gol.....

Nº	ESTACION	TEMP. Cº	CIELO	ESTADO DEL TIEMPO	VIENTO KMH.	PRESION mb. red. a NM.	LLUVIA mm. 24 hrs.	TEMP. MIN
400	CARACAS (Obs. Cagigal)	16.8	Nublado		E 3	898.6*	?	?
401	MARACAY	20.8	Casi Desp.		Calma	1011.8	12.0	17.4
402	MARACAIBO	26.3	Parc. Nubl.		NE 3	1010.3	-	24
403	MAIQUETIA-LA GUAIRA	26.5	Parc. Nubl.		Calma	1011.3	-	19
404	MATURIN							
405	CIUDAD BOLIVAR	25.0	Nublado		E 14	1010.4	-	22
406	MERIDA	16.6	Despejado		Calma	835.6*	-	14
407	CORO	25.6	Nublado		E 8	1011.7	-	22
408	BARQUISIMETO	21.6	Parc. Nubl.		Calma	942.9*	-	19
409	SAN FERNANDO DE APURE	24.4	Despejado		NE 5	1008.1	-	21
410	SAN ANTONIO DEL TACHIRA	20.7	Nublado		Calma	-	-	19
411	STA. ELENA (Gran Sabana)	19.6	Parc. Nubl.		NE 3	916.5*	-	16
412	GUIRIA	27.0	Parc. Nubl.		N 3	1013.1	-	22
413	TUMEREMO	24.8	Nublado		[illegible]	1012.7	-	21
414	BARCELONA							

OBSERVACIONES A LAS 1830 HLV. (2400 TMG) Fecha 5 de diciembre ..... 1950.

Nº	ESTACION	TEMP. Cº	CIELO	ESTADO DEL TIEMPO	VIENTO KMH.	PRESION mb. red. a NM.	LLUVIA mm. 12 hrs.	TEMP. MAX.
400	CARACAS (Obs. Cagigal)							
401	MARACAY	23.3	Nublado		NW 2	1009.1	12.0	31.3
402	MARACAIBO	29.6	Parc. Nubl.		N 3	1007.6	-	32
403	MAIQUETIA - LA GUAIRA	27.0	Parc. Nubl.		E 23	1010.1	-	31
404	MATURIN	26.0	Despejado		Calma	-	-	31
405	CIUDAD BOLIVAR	29.0	Casi Desp.		ENE 8	1006.1	-	33
406	MERIDA							
407	CORO	26.6	Parc. Nubl.		ESE 8	1009.8	-	32
408	BARQUISIMETO							
409	SAN FERNANDO DE APURE	27.4	Despejado		Calma	1004.0	-	33
410	SAN ANTONIO DEL TACHIRA	23.1	Cubierto		Calma	-	-	29
411	STA. ELENA (Gran Sabana)	22.2	Nublado		Calma	913.3*	-	28
412	GUIRIA	28.4	Nublado		N 8	1010.9	-	30
413	TUMEREMO	24.1	Nublado		E 10	1010.2	-	32
414	BARCELONA							

OBSERVACIONES A LAS 1330 HLV. (1800 TMG) Fecha 5 de diciembre ..... 1950.

Nº	ESTACION	TEMP. Cº	CIELO	ESTADO DEL TIEMPO	VIENTO Kmh.	PRESION mb. red. a NM.	Datos de la radiosonda Maracay.
400	CARACAS (Obs. Cagigal)	25.4	Nublado		SE 18	896.4*	
401	MARACAY	30.5	Nublado		W 2	1008.9	
402	MARACAIBO	31.7	Nublado		NNW 3	1008.4	
403	MAIQUETIA - LA GUAIRA	30.0	Nublado		E 18	1009.9	
404	MATURIN	31.0	Parc. Nubl		Calma	-	
405	CIUDAD BOLIVAR	30.6	Parc. Nubl.		ENE 8	1007.0	
406	MERIDA	20.5	Nublado		NNW 5	834.4*	
407	CORO	28.0	Nublado		E 27	1009.7	
408	BARQUISIMETO	29.8	Nublado		ENE 5	94[illegible].5*	
409	SAN FERNANDO DE APURE	32.2	Nublado		E 3	1005.4	
410	SAN ANTONIO DEL TACHIRA						
411	STA. ELENA (Gran Sabana)	28.2	Nublado		S 5	913.2*	
412	GUIRIA	29.4	Nublado		E 8	1011.1	
413	TUMEREMO	31.7	Nublado		S 10	1009.2	
414	BARCELONA						

OBSERVACIONES AEROLOGICAS (SONDEOS CON GLOBOS PILOTOS) *. Presión a nivel Estación

VIENTOS EN ALTURA (ESCALA 360° Y NUDOS)

ESTACION	HORA TMG	300 m/s NM.	600 m/s NM.	900 m/s NM	1.200 m/s NM	1.500 m/s NM	1.800 m/s NM.	2.100 m/s NM.	2.400 m/s NM.	2.700 m/s NM.	3.000 m/s NM.
Maracay 5-12-50	1200	-	320/03	260/03	90/07	90/14	100/08	40/05	90/06	100/05	110/

Impreso en el S.M.C.-

E A

ESTADOS UNIDOS DE VENEZUELA

SERVICIO DE METEOROLOGIA Y COMUNICACIONES DE LAS FUERZAS AEREAS

SECCION DE PREDICCION

1 N° 161 BOLETIN METEOROLOGICO DEL Jueves 7 de Diciembre A LAS 1300 HLV.

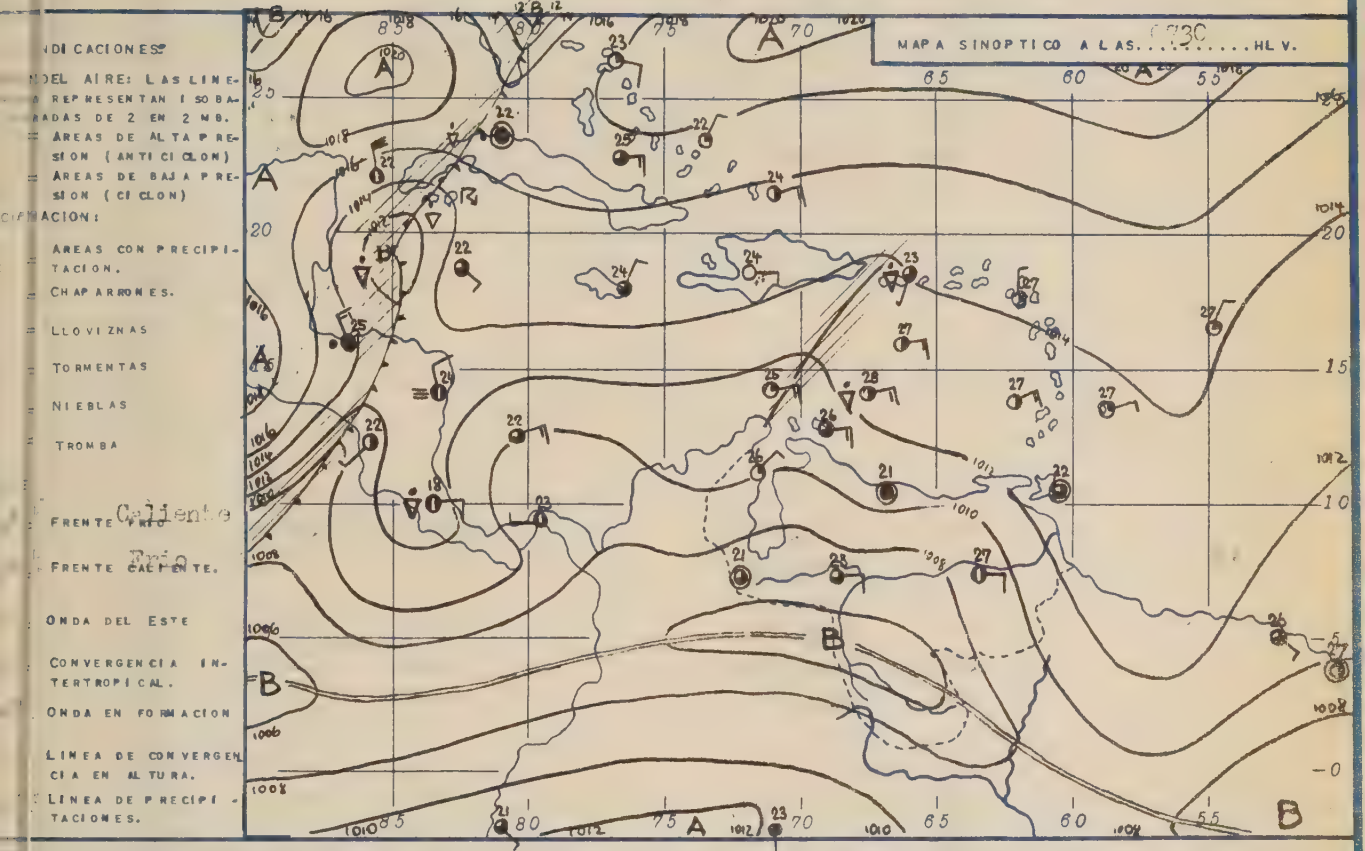

ACION GENERAL: Ningún cambio de la situación en Venezuela. La zona frontal que se ha movido de los América hacia América Central, situada sobre Honduras-Habana-Florida, bastante densa, alcanzará en los próximos días el Centro del Mar Caribe. En esta zona frontal se formándose ondas intensas que se mueven rápidamente hacia el N.

PO PROBABLE PARA EL Viernes 8 de Diciembre 1.9.50 De 0000 a 2400 horas HLV.

RIORIO DE VENEZUELA:

ALLES CAPITALES: Nublado durante todo el día. Chaparrones tormentosos muy aislados al N del Orinoco. Viento flojo y variable. Visibilidad 15-25 km. Locales neblinas en la Guayana, en la Cuenca del Orinoco y en los alrededores del Golfo de Paria. Temp. Mín. en las zonas bajas 21-23 C°, en la Guayana 14-16 C°. Temp. Máx. 31-33 C° y 28-30 C°. respectivamente.

ALLES CENTRALES: En la Costa nublado durante todo el día, chaparrones locales al atardecer. En las Cordilleras y en el Interior parcialmente nublado en la madrugada y por la mañana, nublado por la tarde y al anochecer. Chaparrones aislados que ocurren especialmente en las Cordilleras al atardecer. Parcialmente nublado en la noche. Viento flojo y variable. Visibilidad 20-30 km. Locales nieblas matinales en las Cordilleras. Temp. Mín. 18-20 C°, Temp. Máx. 30-32 C°.

ALLES OCCIDENTALES: Nublado o cubierto en los Andes y en la parte S de Zulia. Lloviznas aisladas en la madrugada. Chaparrones locales al anochecer. Parcialmente nublado en la madrugada y por la mañana en los Llanos, en Yaracuy, Lara, Falcón y en la parte N de Zulia. Nublado por la tarde y en las primeras horas de la noche. Chaparrones aislados que ocurren especialmente en la Costa N al atardecer. Parcialmente nublado en la noche. Viento calma en El Lago y 5-10 km en el N, en la Costa de Falcón a mediodía del E 20-30 km. Visibilidad 10-20 km en el S, 20-30 km en el N, más de 30 km en la Costa. Locales nieblas en la madrugada en los Valles de los Andes. Temp. Mín. en las zonas bajas 20-22 C°, en los Andes 11-13 C°. Temp. Máx. 30-31 C° y 23-25 C° respectivamente.

ALLES DE CARACAS:

2-3/8 SC base 1300 msNM con varias capas de AS y CI en la madrugada y por la mañana. Locales neblas al amanecer que desaparecen en el transcurso de la mañana. 4-6/8 SC y CU base 1400 msNM con 3-5/8 AC y CI por la tarde. Probables chaparrones aislados en el parte N de los Valles entre las 1300-1500 HLV. Parcialmente nublado en la noche. Viento flojo y variable. Visibilidad 10 km por la mañana, 20 km por la tarde. Temp. Mín. en el Centro de Caracas 16 C°, Temp. Máx. 26 C°.

ALLES DE ARAGUA:

Aisladas capas de CI en la madrugada. Formación de 2-3/8 SC y CU base 1400 msNM por la mañana. 3-5/8 CU base 1500 msNM con 4-6/8 AC y CI por la tarde. Chaparrones aislados en el N de los Valles entre las 1300-1500 HLV. Parcialmente nublado en la noche. Viento calma, a medio flojo y variable. Visibilidad 20-30 km. Temp. Mín. en Maracay 18 C°, Temp. Máx. 32 C°.

eificación de la Predicción para Maracay el día 6 de Diciembre 79% El Pronosticador A.W. Gol.

N°	ESTACION	TEMP. C°	CIELO	ESTADO DEL TIEMPO	VIENTO KMH	PRESION mb. red. a NM.	LLUVIA mm. 24 hrs.	TEMP. MA
400	CARACAS (Obs. Cagigal)	19.2	Nublado		Calma	897.8*	-	16.4
401	MARACAY	21.0	Cubierto		Calma	1010.8	-	16.2
402	MARACAIBO	26.0	Casi Desp.		NE 3	1010.0	-	24
403	MAIQUETIA-LA GUAIRA	26.0	Nublado		E 3	1010.9	-	25
404	MATURIN	23.0	Cubierto	Lluvia	Calma	-	5.0	21
405	CIUDAD BOLIVAR	26.5	Nublado		E 18	1009.5	-	23
406	MERIDA	14.0	Nublado		Calma	835.2*	0.1	13
407	CORO	25.8	Parc.Nubl.		ESE 36	1011.7	-	23
408	BARQUISIMETO	21.2	Cubierto		SW 3	942.2*	-	18
409	SAN FERNANDO DE APURE	23.4	Nublado		E 12	1007.9	-	[illegible]
410	SAN ANTONIO DEL TACHIRA	20.6	Nublado		Calma	-	-	19
411	STA. ELENA (Gran Sabana)							
412	GUIRIA	25.8	Nublado		NE 3	1012.9	-	23
413	TUMEREMO	24.4	Nublado		Calma	1012.3	1.0	21
414	BARCELONA							

OBSERVACIONES A LAS 1830 HLV. (2400 TMG) Fecha 6 de Diciembre 1.9.50.

N°	ESTACION	TEMP. C°	CIELO	ESTADO DEL TIEMPO	VIENTO KMH.	PRESION mb. red. a NM.	LLUVIA mm. 12 hrs.	TEMP. MA
400	CARACAS (Obs. Cagigal)							25.4
401	MARACAY	26.0	Cubierto		NE 3	1008.6	-	32.4
402	MARACAIBO	28.2	Parc.Nubl.		NE 3	1007.6	-	32
403	MAIQUETIA - LA GUAIRA	27.6	Cubierto		E 10	1009.5	-	31
404	MATURIN							
405	CIUDAD BOLIVAR	28.8	Cubierto		NE 27	1006.2	-	31
406	MERIDA	18.4	Cubierto		Calma	834.3*	-	23
407	CORO	26.6	Despejado		E 10	1009.8	-	32
408	BARQUISIMETO							
409	SAN FERNANDO DE APURE	29.0	Despejado		Calma	1003.9	-	33
410	SAN ANTONIO DEL TACHIRA	25.0	Nublado		Calma	-	-	30
411	STA. ELENA (Gran Sabana)	21.8	Parc.Nubl.		Calma	913.2*	2.0	28
412	GUIRIA	25.0	Parc.Nubl.		Calma	1010.9	-	30
413	TUMEREMO	24.4	Cubierto		E 5	1009.4	-	30
414	BARCELONA							

OBSERVACIONES A LAS 1330 HLV. (1800 TMG) Fecha 6 de Diciembre 1.9.50

N°	ESTACION	TEMP. C°	CIELO	ESTADO DEL TIEMPO	VIENTO Kmh.	PRESION mb. red. a NM.	Datos de la radiosonda Maracay.
400	CARACAS (Obs. Cagigal)	23.2	Nublado		SE 18	896.4*	
401	MARACAY	30.8	Nublado		SW 10	1008.9	
402	MARACAIBO	32.6	Parc.Nubl.		N 3	1008.0	
403	MAIQUETIA - LA GUAIRA	30.6	Parc.Nubl.		ESE 27	1009.2	
404	MATURIN	30.0	Nublado		E 7	-	
405	CIUDAD BOLIVAR	32.0	Nublado		E 27	1006.5	
406	MERIDA	21.2	Nublado		WSW 3	834.3*	
407	CORO	24.2	Nublado		E 45	1008.6	
408	BARQUISIMETO	29.4	Parc.Nubl.		E 7	940.1*	
409	SAN FERNANDO DE APURE	32.4	Nublado		NE 5	1005.3	
410	SAN ANTONIO DEL TACHIRA						
411	STA. ELENA (Gran Sabana)	25.6	Nublado	Lluvia	W 3	912.9*	
412	GUIRIA	28.0	Parc.Nubl.		Calma	1010.7	
413	TUMEREMO	29.0	Nublado		SE 2	1009.3	
414	BARCELONA						

OBSERVACIONES AEROLOGICAS (SONDEOS CON GLOBOS PILOTOS) *) Presión al Nivel de la Estación.
VIENTOS EN ALTURA (ESCALA 360° Y NUDOS)

ESTACION	HORA TMG	300 m/s NM.	600 m/s NM.	900 m/s NM	1.200 m/s NM	1.500 m/s NM	1.800 m/s NM.	2.100 m/s NM.	2.400 m/s NM.	2.700 m/s NM.	3.000 m/s NM
Maracay	1200	-	40/02	00/08	80/05	60/02	100/05	60/05	40/06	50/05	110/

Impreso en el S.M.C.-

ESTADOS UNIDOS DE VENEZUELA

SERVICIO DE METEOROLOGIA Y COMUNICACIONES DE LAS FUERZAS AEREAS

SECCION DE PREDICCION

BOLETIN METEOROLOGICO DEL Viernes 8 de Diciembre A LAS 1300 HLV.

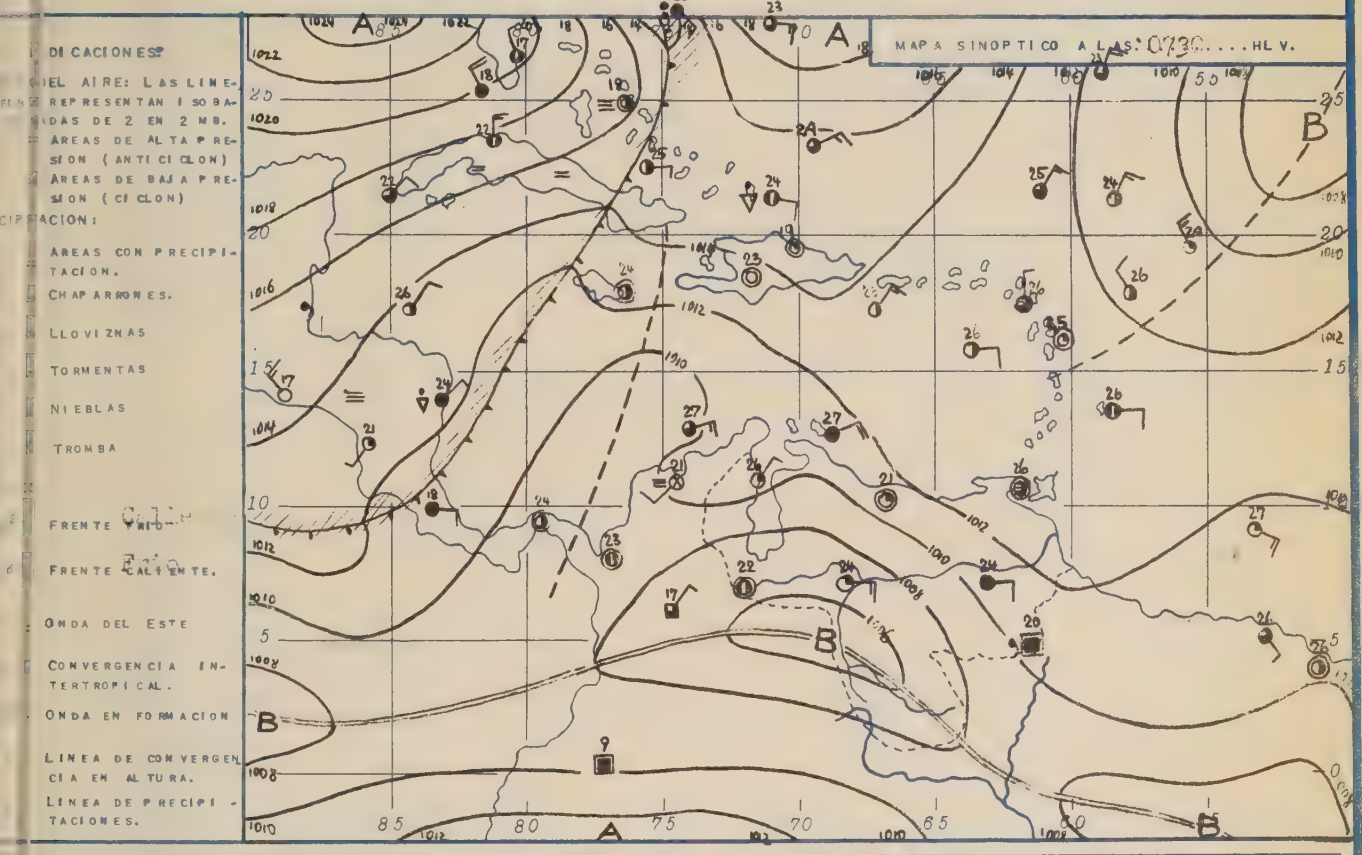

ICION GENERAL: [illegible] cambio de la situación sobre Venezuela. Que la zona tropical [illegible] desde Nicaragua-Jamaica-hacia el N, se ha repartido una hondonada en [illegible] en el día 9 de diciembre las partes occidentales de Venezuela.

O PROBABLE PARA EL Sábado 9 de Diciembre 1950 De 0000 a 2400 horas HLV.

TORIO DE VENEZUELA:

[illegible]: Parcialmente nublado hasta mediodía, nublado por la tarde, aclarando en [illegible] 10-15 kmh. Visibilidad [illegible]-30 km. Temp. Mín. en las zon's bajas 20-22 [illegible] 17-17 C°. Temp. Máx. 30-32 C° y [illegible] respectivamente.

[illegible]: Cielo despejado en la madrugada. Parcialmente nublado durante el día [illegible] de mediodía en las Cordilleras, aclarando en la noche. Chaparrones muy [illegible] que ocurren especialmente en las Cordilleras. Viento calma, [illegible] y variable. Visibilidad 30 km. Temp. Mín. 16-18 C°, Temp. Máx. 31-33 C°.

[illegible]: Parcialmente nublado en la madrugada, nublándose en el transcurso de [illegible] la tarde y en la noche. Lloviznas locales al anochecer en la parte [illegible] aislados al atardecer en Maracay y Lara. Nublado o cubierto durante lo [illegible] los Llanos despejado en la madrugada, parcialmente nublado durante [illegible] el S, del E-NE 10-15 kmh en el N. Visibilidad 20-30 km. Temp. Mín. [illegible] 19-21 C°, en los Andes 11-13 C°. Temp. Máx. 31-33 C° y 22-24 C° respecti[illegible].

ES DE CARACAS:

[illegible] madrugada. Neblinas aisladas al anochecer. Durante el día 2-4/8 SC y CU [illegible] capas de CI. General[illegible] en las horas de mediodía 4-2/8 SC y CU [illegible] 15 km. Viento flojo y variable. Visibilidad 20-30 km. Temp. Mín. en el centro de Ca[illegible] 19 C°, Temp. Máx. 27 C°.

ES DE ARAGUA:

[illegible] madrugada. Casi despejado en las primeras horas de la mañana. Formación [illegible] 5/8 SC y CU [illegible] 1000 msnm después, 3-5/8 SC y CU pasa 1000 msnm por la tarde con 2-3/8 [illegible] por la noche. Viento calma, flojo y variable a mediodía. Visibilidad 30 km. Temp. Mín. en Maracay 16 C°, Temp. Máx. 33 C°.

eificación de la Predicción para Maracay el día 7 de Diciembre 60%. El Pronosticador A.W. Gol.

Nº	ESTACION	TEMP. C°	CIELO	ESTADO DEL TIEMPO	VIENTO KMH.	PRESION mb. red. a NM.	LLUVIA mm. 24 hrs.	TEMP. M
400	CARACAS (Obs. Cagigal)	18.2	Despejado		S 4	997.[illegible]*	-	[illegible]
401	[illegible]	20.4	Casi Desp.		Calma	1011.[illegible]	[illegible]	[illegible]
402	[illegible]	25.6	Parc. Nubl.		NE 4	1010.[illegible]	-	[illegible]
403	MAIQUETIA-LA GUAIRA	24.4	Casi Desp.		S 4	1011.9	-	[illegible]
404	MATURIN	24.0	Parc. Nubl.		Calma	-	5.[illegible]	[illegible]
405	CIUDAD BOLIVAR	23.9	Cubierto		E 10	1010.3	-	[illegible]
406	MERIDA	15.2	Despejado		Calma	835.[illegible]*	[illegible]	13
407	[illegible]	25.9	Nublado		ESE 27	101[illegible].1	-	
408	BARQUISIMETO							
409	[illegible]	[illegible]	Casi Desp.		E 20	100[illegible]	-	[illegible]
410	SAN ANTONIO DEL TACHIRA	22.0	Nublado		Calma	-	1.[illegible]	[illegible]
411	STA. ELENA (Gran Sabana)	20.0	Cubierto	Llovizna	Calma	91[illegible].0*	[illegible]	[illegible]
412	GUIRIA	[illegible]	Parc. Nubl.		Calma	101[illegible]	-	[illegible]
413	[illegible]	23.6	Cubierto		E [illegible]	101[illegible].3	-	1
414	BARCELONA							

OBSERVACIONES A LAS 18 30 HLV. (2400 TMG) Fecha 7 de Diciembre 1.9[illegible]

Nº	ESTACION	TEMP. C°	CIELO	ESTADO DEL TIEMPO	VIENTO KmH.	PRESION mb. red. a NM.	LLUVIA mm. 12 hrs.	TEMP. M
[illegible]	CARACAS (Obs. Cagigal)							[illegible]
[illegible]	MARACAY	23.6	Parc. Nubl.		NNE 2	1[illegible]	[illegible]	[illegible]
[illegible]	[illegible]	[illegible].4	Parc. Nubl.		N 14	1[illegible]7.3	-	[illegible]
[illegible]	[illegible]	[illegible].1	Parc. Nubl.		E 1[illegible]	1[illegible]	-	[illegible]
404	MATURIN	[illegible]5.0	Despejado		Calma	-	5.[illegible]	[illegible]
[illegible]	CIUDAD BOLIVAR	[illegible].5	Parc. Nubl.		E 8	10[illegible].8	-	32
[illegible]	MERIDA	17.[illegible]	Obstruído	Niebla	Calma	833.5*	-	33
[illegible]	[illegible]	25.8	Casi Desp.		Calma	1[illegible]	-	31
[illegible]	[illegible]							
[illegible]	SAN FERNANDO DE APURE	26.4	Parc. Nubl.		Calma	1[illegible].4	-	[illegible]
[illegible]	[illegible]	25.[illegible]	Nublado		Calma	-	-	[illegible]
[illegible]	[illegible]	22.[illegible]	Cubierto		Calma	913.[illegible]	-	[illegible]
[illegible]	[illegible]	26.0	Nublado		Calma	1010.[illegible]	-	[illegible]
[illegible]	[illegible]	24.0	Nublado		NE 5	100[illegible].4	-	31
[illegible]	[illegible]							

OBSERVACIONES A LAS 1330 HLV. (1800 TMG) Fecha 7 de Diciembre 1.9[illegible]

Nº	ESTACION	TEMP. C°	CIELO	ESTADO DEL TIEMPO	VIENTO Kmh.	PRESION mb. red. a MN.	Datos de la radiosonda Maracay.
400	CARACAS (Obs. Cagigal)	24.0	Nublado		SE 18	8[illegible].3*	
401	MARACAY	26.0	Cubierto	Chaparrón al N	NE 12	1[illegible]	
402	MARACAIBO	32.6	Parc. Nubl.		N 3	100[illegible]	
403	[illegible]	28.2	Cubierto		E 54	1009.3	
[illegible]	[illegible]	25.0	Nublado		Calma	-	
[illegible]	[illegible]	30.5	Parc. Nubl.		ENE 18	1006.1	
[illegible]	FUJLA	[illegible]1.[illegible]	Parc. Nubl.		WSW 14	894.1*	
407	[illegible]	[illegible].6	Nublado	Llovizna	E 8	1010.1	
[illegible]	BARQUISIMETO						
[illegible]	[illegible]	30.[illegible]	Cubierto		E 8	1005.5	
[illegible]	[illegible]	[illegible]	Nublado		N 8	-	
411	[illegible]	27.[illegible]	Nublado		SE 23	913.2*	
412	[illegible]	[illegible]	Parc. Nubl.		E 8	1010.[illegible]	
413	[illegible]	30.2	Nublado		NE 2	1007.6	
414	BARCELONA						

OBSERVACIONES AEROLOGICAS (SONDEOS CON GLOBOS PILOTOS) *) Presión al Nivel Estación.-
VIENTOS EN ALTURA (ESCALA 360° Y NUDOS)

[illegible]	[illegible]	300 m s NM.	600 m s NM.	900 m/s NM	1.200 m/s NM	1.500 m s NM	1.800 m/s NM.	2.100 m s NM.	2.400 m/s NM.	2.700 m s NM.	3.00[illegible] m s
[illegible]	[illegible]	-	[illegible]4	210/03	130/0[illegible]	34[illegible]/02	10/01	11[illegible]/25	[illegible]	[illegible]9	[illegible]

Impreso en el S.M.C.-

E A

ESTADOS UNIDOS DE VENEZUELA

SERVICIO DE METEOROLOGIA Y COMUNICACIONES DE LAS FUERZAS AEREAS

SECCION DE PREDICCION

1 N°. 163 .. BOLETIN METEOROLOGICO DEL SABADO 9 DE DICIEMBRE .... A LAS ... 1300 .... HLV.

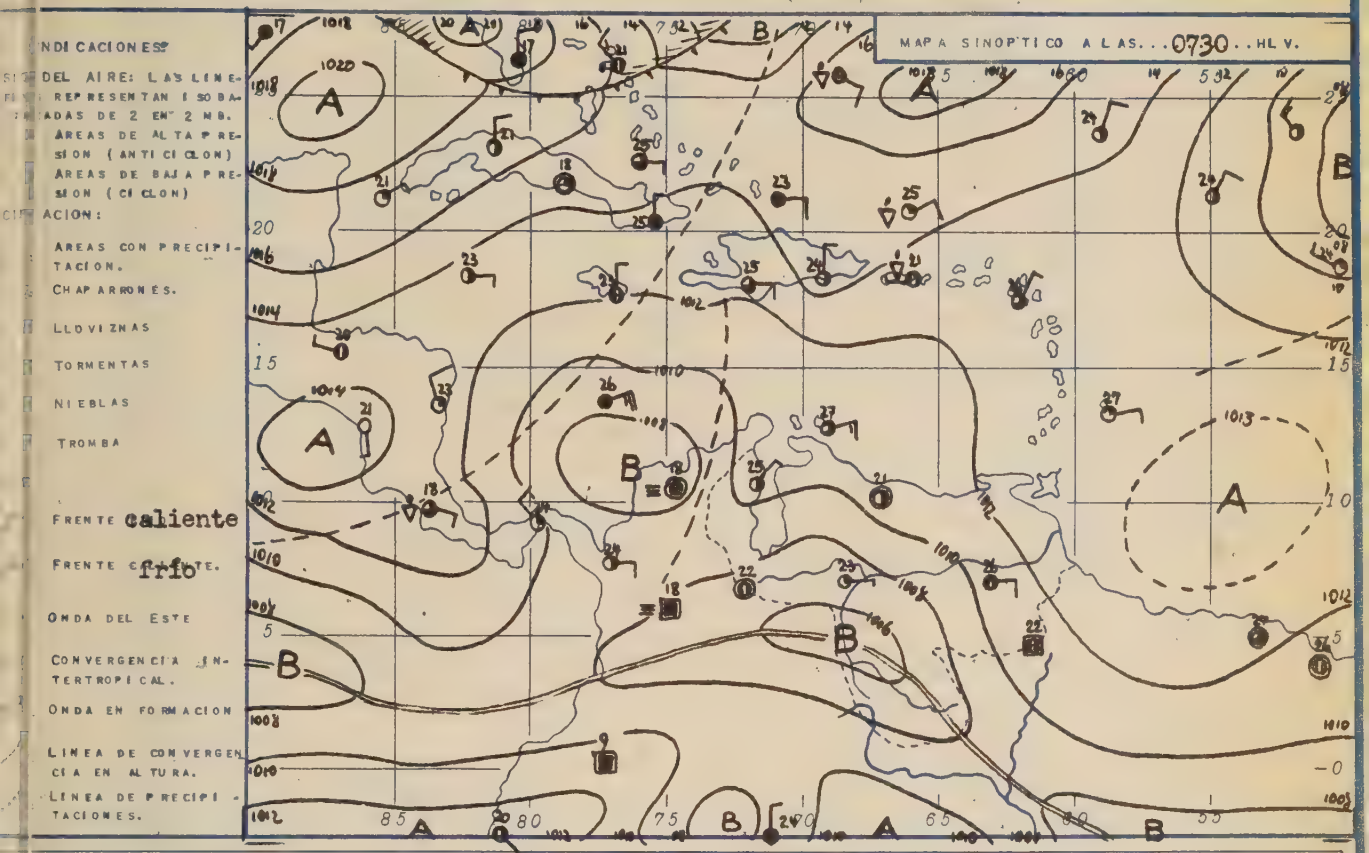

ICION GENERAL: Ningún cambio de la situación.

O PROBABLE PARA EL Domingo 10 de diciembre ..... 1.9..50 De 0000 a 2400 horas HLV.

TORIO DE VENEZUELA:

ADOS ORIENTALES.-Nublado todo el día en la Guayana. Parcialmente nublado en la madrugada y por la mañana en las demás partes, nublado por la tarde y al anochecer, parcialmente nublado en la noche. Viento del E 5-10 kmh. Visibilidad 20-30 km. Temp.min. en las Zonas Bajas 20-22 C°, en la Guayana 15-17 C°. Temp.max. 30-31 C° y 27-29 C° respectivamente.

ADOS CENTRALES.- Parcialmente nublado durante todo el día. Areas nubladas al atardecer en las Cordilleras y en la Costa. Probables chaparrones muy aislados por la tarde en la Costa. Viento calma, por la tarde flojo y variable. Visibilidad 20-30 km. Temp.min. 15-17 C°, temp.max. 32-34 C°.

ADOS OCCIDENTALES.- Parcialmente nublado hasta mediodía. Nublado por la tarde y en las primeras horas de la noche. Parcialmente nublado después. Nublado o cubierto en el extremo de Zulia y en Táchira durante todo el día. Viento calma en el S, del E-NE 10 kmh en el N. Visibilidad 20-30 km, en la Costa más de 30 km. Locales neblinas al amanecer en los Valles de los Andes. Temp.min. en las Zonas Bajas 19-21 C°, en los Andes 12-14 C°. Temp.max. 30-32 C° y 21-23 C° respectivamente.

LES DE CARACAS:

despejado en la madrugada. Locales neblinas al amanecer. Durante el día 2-4/8 SC y CU base 1500 msNM con aisladas capas de CI. Casualmente por la tarde 3-5/8 CU base 1500 msNM con 2-3/8 CI. Aclarando en la noche. Viento del SE 5-10 kmh. Visibilidad 15-25 km. Temp.min. en el Centro de Caracas 14 C°, máxima 30 C°.-

LES DE ARAGUA:

Casi despejado en la madrugada y en las primeras horas de la mañana. Después de las 0900 HLV formación de 1-3/8 SC y CU base 1000 msNM. Por la tarde 2-4/8 CU base 1700 msNM con aisladas capas de CI, aclarando en la noche. Viento calma, por la tarde flojo y variable. Visibilidad 20-30 km. Temp.min. en Maracay 17 C°, temp.max. 33 C°.

ificación de la Predicción para Maracay el día 8 de diciembre 81% ... El Pronosticador. A.W. [illegible]

N°	ESTACION	TEMP. C°	CIELO	ESTADO DEL tiempo	VIENTO KMH	PRESION mb. red. a NM.	LLUVIA mm. 24 hrs.	TEMP. MIN
400	CARACAS (Obs. Cagigal)	16.6	Parc.Nubl.		S 7	897.9*	-	12.0
401	MARACAY	20.6	Parc.Nubl.		Calma	1011.1	-	[illegible]
402	MARACAIBO	25.4	Parc.Nubl		NE 3	1010.3	-	[illegible]
403	MAIQUETIA-LA GUAIRA	25.5	Nublado		S 3	1011.8	-	[illegible]
404	MATURIN	24.0	Parc.Nubl.		NE 7	-	-	21
405	CIUDAD BOLIVAR	26.0	Nublado		ENE 8	1010.5	-	24
406	MERIDA							
407	CORO	26.8	Parc.Nubl.		E 3	1012.0	-	[illegible]
408	BARQUISIMETO	19.4	Nublado		Calma	942.6*	1	17
409	SAN FERNANDO DE APURE	22.8	Parc.Nubl.		E 7	1008.3	-	[illegible]
410	SAN ANTONIO DEL TACHIRA	21.8	Nublado		Calma	-	-	[illegible]
411	STA. ELENA (Gran Sabana)	22.0	Nublado		Calma	915.6*	1.0	19
412	GUIRIA	22.2	Parc.Nubl.		Calma	1013.0	-	[illegible]
413	TUMEREMO	23.6	Cubierto		Calma	1012.1	1.[illegible]	21
414	BARCELONA							

OBSERVACIONES A LAS 18 30 HLV. (2400 TMG) Fecha 8 de diciembre 1.9[illegible]

N°	ESTACION	TEMP. C°	CIELO	ESTADO DEL tiempo	VIENTO KmH.	PRESION mb red. a NM.	LLUVIA mm. 12 hrs.	TEMP. MAX
400	CARACAS (Obs. Cagigal)							31.0
401	MARACAY	25.2	Parc.Nubl		Calma	1009.0	-	31.4
402	MARACAIBO	28.8	Despejado		NE 14	1007.2	-	33
403	MAIQUETIA - LA GUAIRA	26.7	Nublado		E 18	1009.6	-	31
404	MATURIN	26.0	Despejado		Calma	-	-	31
405	CIUDAD BOLIVAR	28.6	Nublado		E 18	1006.3	-	31
406	MERIDA	17.2	Obstruído	Niebla	Calma	834.0*	-	22
407	CORO							
408	BARQUISIMETO							
409	SAN FERNANDO DE APURE	28.6	Nublado		Calma	1003.9	-	33
410	SAN ANTONIO DEL TACHIRA	25.4	Despejado		E 8	-	-	31
411	STA. ELENA (Gran Sabana)	19.8	Parc.Nubl.		S 3	913.6*	0.3	27
412	GUIRIA	25.6	Parc.Nubl.		Calma	1010.3	-	33
413	TUMEREMO	24.6	Parc.Nubl.		NE 3	1009.5	-	31
414	BARCELONA							

OBSERVACIONES A LAS 1330 HLV. (1800 TMG) Fecha 8 de diciembre 1.9[illegible]

N°	ESTACION	TEMP. C°	CIELO	ESTADO DEL tiempo	VIENTO Kmh.	PRESION mb red. a NM.	Datos de la radiosonda Maracay.
400	CARACAS (Obs. Cagigal)	26.0	Parc.Nubl.		N 32	896.2*	
401	MARACAY	29.6	Parc.Nubl.		N 5	1009.4	
402	MARACAIBO	32.2	Parc.Nubl.		NE 3	1008.4	
403	MAIQUETIA - LA GUAIRA	30.1	Parc.Nubl.		E 27	1009.7	
404	MATURIN	29.0	Nublado		Calma	-	
405	CIUDAD BOLIVAR	30.0	Nublado		E 18	1007.0	
406	MERIDA	20.2	Nublado		NSW 3	834.2*	
407	CORO	30.9	Parc.Nubl.		ENE 36	1009.8	
408	BARQUISIMETO						
409	SAN FERNANDO DE APURE	32.4	Nublado		E 29	1005.2	
410	SAN ANTONIO DEL TACHIRA	25.0	Nublado		NSW 8	-	
411	STA. ELENA (Gran Sabana)	24.6	Nublado		W 5	913.0*	
412	GUIRIA	28.2	Nublado		NE 3	1010.9	
413	TUMEREMO	30.0	Nublado		NE 2	1008.9	
414	BARCELONA						

OBSERVACIONES AEROLOGICAS (SONDEOS CON GLOBOS PILOTOS)*) Presión. 1 nivel estación
VIENTOS EN ALTURA (ESCALA 360° Y NUDOS)

ESTACION	HORA TMG	300 m/s NM.	600 m/s NM.	900 m/s NM	1.200 m/s NM	1.500 m/s NM	1.800 m/s NM.	2.100 m/s NM.	2.400 m/s NM.	2.700 m/s NM.	3.000 m/s NM.
Maracay	1200	-	100/03	100/02	90/04	120/02	130/08	130/07	140/05	130/[illegible]	1[illegible]/0

Impreso en el S.M.C.-

A

ESTADOS UNIDOS DE VENEZUELA

SERVICIO DE METEOROLOGIA Y COMUNICACIONES DE LAS FUERZAS AEREAS

SECCION DE PREDICCION

AÑO 1 Nº 164 ... BOLETIN METEOROLOGICO DEL DOMINGO 10 DE DICIEMBRE ... A LAS 1300 ... HLV.

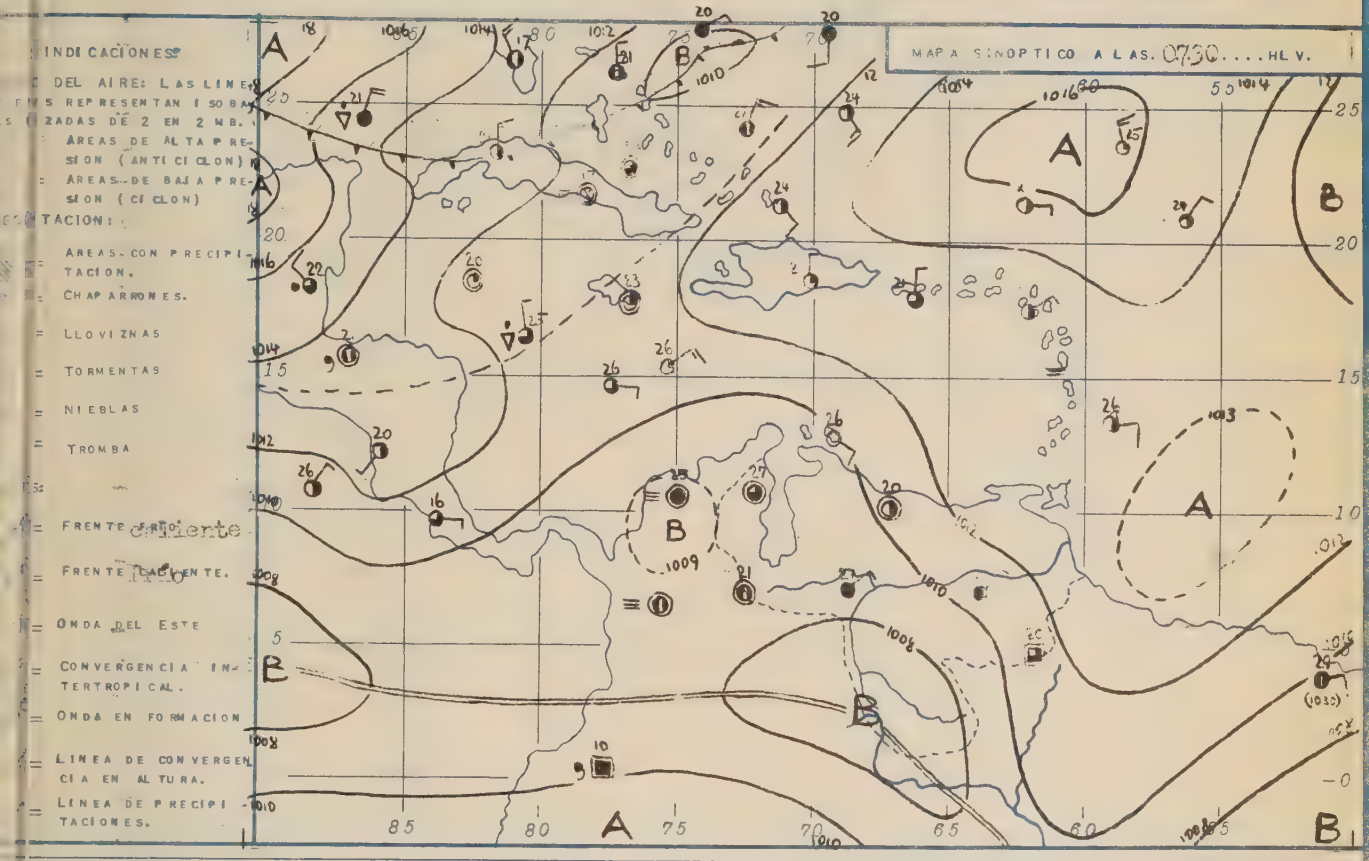

ACION GENERAL: Ningún cambio de la situación.

PO PROBABLE PARA EL LUNES 11 DE DICIEMBRE ..... 1.9..50 De 0000 a 2400 horas HLV.

RITORIO DE VENEZUELA:

AS ORIENTALES: Nublado durante todo el día, áreas cubiertas en la Cuenca del Orinoco y los altos picos del golfo de Paria. Parcialmente nublado en la Costa de Oriente. Viento del NE-E 5-10 km. Visibilidad 20-30 km. Locales neblinas en la Cuenca del Orinoco al amanecer. Temp.mín en las zonas bajas 21-23 C°, en la Guayana 15-17 C°. Temp. máx. 30-32 C° y 28 C° respectivamente.

AS CENTRALES: Parcialmente nublado en la madrugada y por la mañana, nublado por la tarde y en las primeras horas de la noche, parcialmente nublado después. Viento calma por la mañana, S-SW 10-15 km por la tarde. Visibilidad 20-30 km. Locales neblinas matinales en las llanuras. Temp.mín 17-19 C°, Temp.máx. 30-32 C°.

AS OCCIDENTALES: Nublado durante el día, áreas cubiertas en el extremo S de Zulia y en Táchira. Parcialmente nublado hasta mediodía en Yaracuy y en Falcón, nublado por la tarde, Zamora en la noche. Viento flojo y variable. Visibilidad 20-30 km. Temp.mín en las zonas bajas 19-21 C°, en los Andes 11-13 C°. Temp.máx. 30-32 C° y 21-23 C° respectivamente.

LES DE CARACAS:

-/8 SC base 1400m sNM con aisladas capas de CI en la madrugada y en las primeras horas de la mañana. Locales neblinas que se forman al amanecer. Durante el día 3-5/8 CU base 1500m sNM y 2-4/8 AC y CI. Posibilidad de un chaparrón aislado al anochecer que ocurre en la parte N, parcialmente nublado en la noche. Viento flojo y variable. Visibilidad 20 km. Temp.mín. en el centro de Caracas 15 C°, Temp.máx. 29 C°.

LES DE ARAGUA:

Aisladas capas de AC y CI en la madrugada. Formación de 2-3/8 SC y CU base 1500m sNM por la tarde. 3-4/8 CU base 1400m sNM con 2-4/8 AC y CI por la noche y por las primeras horas de la mañana. Parcialmente nublado después. Viento calma, del SW-W 10-km por la tarde. Visibilidad 20-30 km. Temp.mín en Maracay 18 C°, Temp.máx 31 C°.

ificación de la Predicción para Maracay el día 9 DE DICIEMBRE 976 ..... El Pronosticador A.W. [illegible]

N°	ESTACION	TEMP. C°	CIELO	ESTADO DEL TIEMPO	VIENTO Km/h.	PRESION mb. red. a NM.	LLUVIA mm. 24 hrs.	TEMP. M
400	CARACAS (Obs. Cagigal)	17,2	Nublado		[illegible] 10	[illegible]*	-	15,
401	MARACAY	20,0	Parc. nubl.		Calma	1010,0	-	17,
402	MARACAIBO	[illegible]	Nublado		Calma	1009,2	-	4
403	MAIQUETIA-LA GUAIRA	[illegible],0	Parc. nubl.		S 5	1010,5	-	19
404	MATURIN	23,0	Nublado		Calma	-	-	[illegible]
405	CIUDAD BOLIVAR	?	Cubierto		NE [illegible]	?	,0	[illegible]
406	MERIDA	16,0	Despejado		Calma	834,9*	-	12
407	CORO							
408	BARQUISIMETO	19,4	Nublado		Calma	94[illegible],4*	-	17
409	SAN FERNANDO DE APURE	24,4	Cubierto		NE [illegible]	1003,[illegible]	-	[illegible]
410	SAN ANTONIO DEL TACHIRA	21,2	Nublado		Calma	-	-	19
411	SANTA ELENA (Gran Sabana)	20,0	Nublado		Calma	916,0*	1,0	1[illegible]
412	GUIRIA	23,6	Cubierto		N 10	1013,0	6,0	3
413	TUMEREMO	23,9	Cubierto		SE 2	1012,0	16,0	31
414	BARCELONA							

OBSERVACIONES A LAS 1830 HLV. (2400 TMG) Fecha...9 de diciembre.....1.9..5

N°	ESTACION	TEMP. C°	CIELO	ESTADO DEL TIEMPO	VIENTO Km/h.	PRESION mb. red. a NM.	LLUVIA mm. 12 hrs.	TEMP. M
400	CARACAS (Obs. Cagigal)							
401	MARACAY	25,0	Cubierto		SE 3	1008,4	-	31,
402	MARACAIBO	28,8	Parc. nubl.		NE 3	1007,2	-	31
403	MAIQUETIA - LA GUAIRA	25,2	Parc. nubl.		E 54	1009,4	-	30
404	MATURIN	2[illegible],0	Parc. nubl.		NE 5	-	-	31
405	CIUDAD BOLIVAR	26,0	Parc. nubl.		ENE 12	1006,6	-	32
406	MERIDA	17,0	Obstruido	Niebla	WSW 14	834,1*	-	22
407	CORO	25,2	Despejado		E 27	1009,4	-	31
408	BARQUISIMETO							
409	SAN FERNANDO DE APURE	23,1	Cubierto		Calma	1003,9	-	33
410	SAN ANTONIO DEL TACHIRA	24,0	Nublado		Calma	-	-	28
411	SANTA ELENA (Gran Sabana)	21,8	Parc. nubl.		Calma	913,5*	1,0	26
412	GUIRIA	25,6	Parc. nubl.		Calma	1010,7	-	30
413	TUMEREMO	22,4	Nublado		NE 3	1009,8	1[illegible],0	29
414	BARCELONA							

OBSERVACIONES A LAS 1330 HLV. (1800 TMG) Fecha...9 de diciembre.....1.9.50

N°	ESTACION	TEMP. C°	CIELO	ESTADO DEL TIEMPO	VIENTO Km/h.	PRESION mb. red. a NM.	Datos de los radios Maracay.
400	CARACAS (Obs. Cagigal)	26,4	Parc. nubl.		NE 18	96,3*	
401	MARACAY	30,6	Parc. nubl.		SW 7	1008,9	
402	MARACAIBO	31,4	Parc. nubl.		N 32	1008,5	
403	MAIQUETIA - LA GUAIRA	29,3	Nublado		E 18	1010,5	
404	MATURIN	30,0	Nublado		NE 8	-	
405	CIUDAD BOLIVAR	30,0	Nublado		ENE 18	1006,7	
406	MERIDA	21,5	Nublado		WSW 14	834,3*	
407	CORO	29,2	Parc. nubl.		ENE 45	1008,6	
408	BARQUISIMETO	29,0	Parc. nubl.		E 7	94[illegible],6*	
409	SAN FERNANDO DE APURE	31,8	Nublado		Calma	1004,8	
410	SAN ANTONIO DEL TACHIRA	26,0	Nublado		[illegible] 8	-	
411	SANTA ELENA (Gran Sabana)	25,6	Nublado		[illegible] 3	914,1*	
412	GUIRIA	30,0	Nublado		[illegible] 14	1011,0	
413	TUMEREMO	26,8	Cubierto		S 10	1009,3	
414	BARCELONA						

OBSERVACIONES AEROLOGICAS (SONDEOS CON GLOBOS PILOTOS) *) Presión al Nivel la Estación.
VIENTOS EN ALTURA (ESCALA 360° Y NUDOS)

ESTACION	HORA TMG	300 m s N.M.	600 m/s NM.	900 m/s NM	1.200 m/s NM	1.500 m/s NM	1.800 m/s NM.	2.100 m/s NM.	2.400 m s N.	2.700 m. s N.	3.0 m s
MER. SAL 10-12-50	1200	[illegible]									

Impreso en el S.M.C.-

ESTADOS UNIDOS DE VENEZUELA

SERVICIO DE METEOROLOGIA Y COMUNICACIONES DE LAS FUERZAS AEREAS

SECCION DE PREDICCION

I N°. 165 BOLETIN METEOROLOGICO DEL Lunes 11 de Diciembre A LAS 1300 HLV.

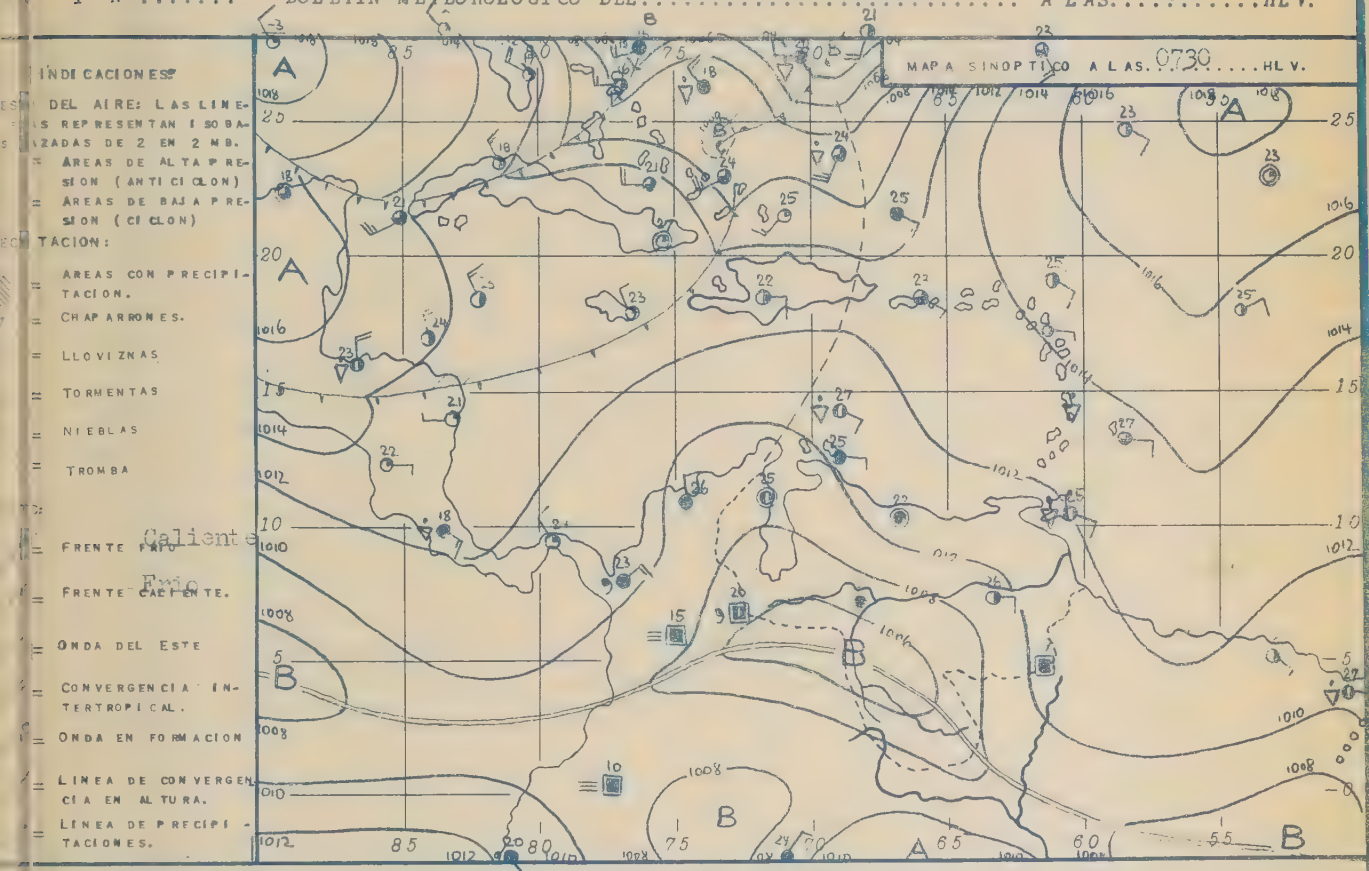

ACION GENERAL: Ningún cambio de la situación en Venezuela. Una nueva onda del E en formación parece alcanzar el Continente cerca de la Guayana Francesa. Las masas de aire frío se penetrando, causado de la actividad ciclónica, desde el Continente Norteamericano al Golfo de Mejico y al Mar Caribe Occidental.

PO PROBABLE PARA EL Martes 12 de Diciembre 1.9.50 De 0000 a 2400 horas HLV.

TORIO DE VENEZUELA:

ALLES ORIENTALES: Nublado durante el día. Areas cubiertas en la Guayana, en la Cuenca del Orinoco y en los alrededores del Golfo de Paria. Chaparrones muy aislados al anochecer en Orinoco, en Monagas. Viento del E 5-10 kmh. Visibilidad 20-30 km. Temp. Mín. en las zonas bajas 21-23 C°, en la Guayana 15-17 C°. Temp. Máx. 29-31 C° y 27-29 C° respectivamente.

LLES CENTRALES: Nublado en la madrugada. Parcialmente nublado por la mañana. Nublado por la tarde, áreas cubiertas en las Cordilleras. Chaparrones muy aislados al atardecer en la Costa N, en la parte N de las Cordilleras. Viento calma, flojo y variable por la tarde. Visibilidad 20-30 km. Locales nieblas al amanecer en las Cordilleras. Temp. Mín. 18-20 C°, Temp. Máx. 30-32 C°.

ALLES OCCIDENTALES: Nublado durante el día. Areas cubiertas en el extremo Sur de Zulia, de los Andes y de los Llanos con lloviznas parciales en la madrugada y por la mañana. Chaparrones aislados al atardecer en la Costa N, en Lara y en Maracay. Viento flojo y variable. Visibilidad 10-20 km en el S, 20-30 km en el N. Temp. Mín. en las zonas bajas 21-23 C°, en los Andes 12-14 C°. Temp. Máx. 29-31 C° y 22-24 C° respectivamente.

LLES DE CARACAS:

3-5/8 SC base 1200 msNM en la madrugada y en las primeras horas de la mañana. Después formación de 2-3/8 CU base 1400 msNM. Por la tarde 3-5/8 CU base 1300 msNM con 4-6/8 AC y CI. Visibilidad de un chaparrón aislado entre las 1500-1700 HLV muy cerca en la parte N de los Valles. Nublado en la noche. Viento del SE 10 kmh. Visibilidad 10 km por la mañana, 20 por la tarde. Locales nieblas cerca de las montañas al amanecer. Temp. Mín. en el Centro Caracas 16 C°, Temp. Máx. 26 C°.

LLES DE ARAGUA:

4/8 SC base 1400 msNM con 3-5/8 CI en la madrugada. Formación de 1-3/8 CU base 1500 msNM por la mañana que aumentan a mediodía y por la tarde a 4-6/8 SC y CU con 1-3/8 AC y CI. Probables chaparrones aislados en el N de los Valles entre las 1400-1500 HLV. Nublado en la noche. Viento calma, del SW-W 10 kmh por la tarde. Visibilidad 15-25 km. Temp. Mín. en Maracay 19 C°, Temp. Máx. 31 C°.

ificación de la Predicción para Maracay el día 10 de Diciembre 97%. El Pronosticador A. W. [illegible]

N°	ESTACION	TEMP. C°	CIELO	ESTADO DEL CIELO	VIENTO KM.	PRESION mb. red. a NM.	LLUVIA mm. 24 hrs.	TEMP. MIN
400	CARACAS (Obs. Cagigal)	19.3	Cubierto		SE 1[illegible]	897.4*	5.4	[illegible]
401	MARACAY	2[illegible].2	Cubierto		Calma	1010.4	-	[illegible]
402	MARACAIBO	35.0	Nublado		Calma	1[illegible]	-	3[illegible]
403	MAIQUETIA-LA GUAIRA	27.6	Parc. Nubl.		W 7	1010.6	-	24
404	MATURIN	25.0	Cubierto		Calma	-	-	22
405	CIUDAD BOLIVAR	26.0	Nublado		E 12	1009.9	-	23
406	MERIDA	15.8	Nublado		Calma	835.7*	-	14
407	CORO	26.3	Nublado		E 2	1010.4	-	24
408	BARQUISIMETO	21.0	Cubierto		E 2	941.7*	-	1[illegible]
409	SAN FERNANDO DE APURE	23.6	Cubierto		Calma	1007.1	-	22
410	SAN ANTONIO DEL TACHIRA							
411	STA. ELENA (Gran Sabana)	19.2	Cubierto		Calma	916.4*	1.0	15
412	GUIRIA							
413	TUMEREMO	24.6	Nublado		E 3	1011.6	-	21
414	BARCELONA							

OBSERVACIONES A LAS 1830 HLV. (2400 TMG) Fecha 10 de Diciembre 1.950

N°	ESTACION	TEMP. C°	CIELO	ESTADO DEL CIELO Tiempo	VIENTO KmH.	PRESION mb red. a NM.	LLUVIA mm. 12 hrs.	TEMP. MAX.
400	CARACAS (Obs. Cagigal)							
401	MARACAY	[illegible]	Parc. Nubl.		Calma	1007.8	-	30.8
402	MARACAIBO	27.4	Nublado		Calma	1006.7	-	31
403	MAIQUETIA - LA GUAIRA	[illegible]	Parc. Nubl.		W 10	1008.5	-	[illegible]
404	MATURIN	24.0	Despejado		Calma	-	-	28
405	CIUDAD BOLIVAR	27.0	Cubierto		NE 27	1006.1	-	30
406	MERIDA	17.6	Ocultado	Nublado	Calma	833.4*	-	3
407	CORO	26.6	Parc. Nubl.		E 36	1008.0	-	31
408	BARQUISIMETO							
409	SAN FERNANDO DE APURE	[illegible]	Nublado		Calma	1003.6	-	32
410	SAN ANTONIO DEL TACHIRA							
411	STA. ELENA (Gran Sabana)	21.0	Despejado		Calma	913.3*	0.0	26
412	GUIRIA	26.2	Nublado		E 8	1010.5	-	28
413	TUMEREMO	23.7	Despejado		NE 7	1009.1	-	28
414	BARCELONA							

OBSERVACIONES A LAS 1330 HLV. (1800 TMG) Fecha 10 de Diciembre 1.950

N°	ESTACION	TEMP. C°	CIELO	ESTADO DEL CIELO Tiempo	VIENTO Km.	PRESION mb red. a NM.	Datos de la radiosonda Maracay.
400	CARACAS (Obs. Cagigal)	23.4	Nublado		SE 29	895.9*	
401	MARACAY	29.5	Cubierto		S 5	1008.7	
402	MARACAIBO	30.2	Nublado		SE 3	1007.3	
403	MAIQUETIA - LA GUAIRA	28.1	Nublado		W 18	1009.5	
404	MATURIN	35.0	Nublado		Calma	-	
405	CIUDAD BOLIVAR	29.8	Cubierto		E 10	1006.1	
406	MERIDA	21.0	Nublado		WSW 3	834.1*	
407	CORO	31.4	Nublado		S 18	1008.2	
408	BARQUISIMETO	28.2	Nublado		SE 14	940.0*	
409	SAN FERNANDO DE APURE	31.0	Nublado		Calma	1004.5	
410	SAN ANTONIO DEL TACHIRA	?	Nublado		SSE 26	-	
411	STA. ELENA (Gran Sabana)	24.2	Nublado	Lloviznna	S 3	911.3*	
412	GUIRIA	23.4	Parc. Nubl.		Calma	1011.1	
413	TUMEREMO	28.8	Nublado		SE 10	1008.9	
414	BARCELONA						

OBSERVACIONES AEROLOGICAS (SONDEOS CON GLOBOS PILOTOS) *) Presión al Nivel Estación.-
VIENTOS EN ALTURA (ESCALA 360° Y NUDOS)

ESTACION	HORA TMG	300 m s N.M.	600 m. s NM.	900 m/s NM	1.200 m/s NM	1.500 m/s NM	1.800 m/s NM.	2.100 m/s NM.	2.400 m/s NM.	2.700 m. s NM.	3.000 m/s NM
[illegible] y. 11-12-50	1200	-	120/03	100/05	110/13	120/11	120/12	140/11	140/10	140/14	130/[illegible]

Impreso en el S.M.C.-

SERIE A

ESTADOS UNIDOS DE VENEZUELA

SERVICIO DE METEOROLOGIA Y COMUNICACIONES DE LAS FUERZAS AEREAS

SECCION DE PREDICCION

1 Nº106.... BOLETIN METEOROLOGICO DEL Martes 12 de Diciembre ..... A LAS 1300 HLV.

INDICACIONES:

DEL AIRE: LAS LINEAS REPRESENTAN ISOBAS ZADAS DE 2 EN 2 MB.

= AREAS DE ALTA PRESION (ANTICICLON)

= AREAS DE BAJA PRESION (CICLON)

ACION:

= AREAS CON PRECIPITACION.

= CHAPARRONES.

= LLOVIZNAS

= TORMENTAS

= NIEBLAS

= TROMBA

= FRENTE Caliente

= FRENTE Frio

= ONDA DEL ESTE

= CONVERGENCIA INTERTROPICAL.

= ONDA EN FORMACION

= LINEA DE CONVERGENCIA EN ALTURA.

= LINEA DE PRECIPITACIONES.

MAPA SINOPTICO A LAS 0730 HLV.

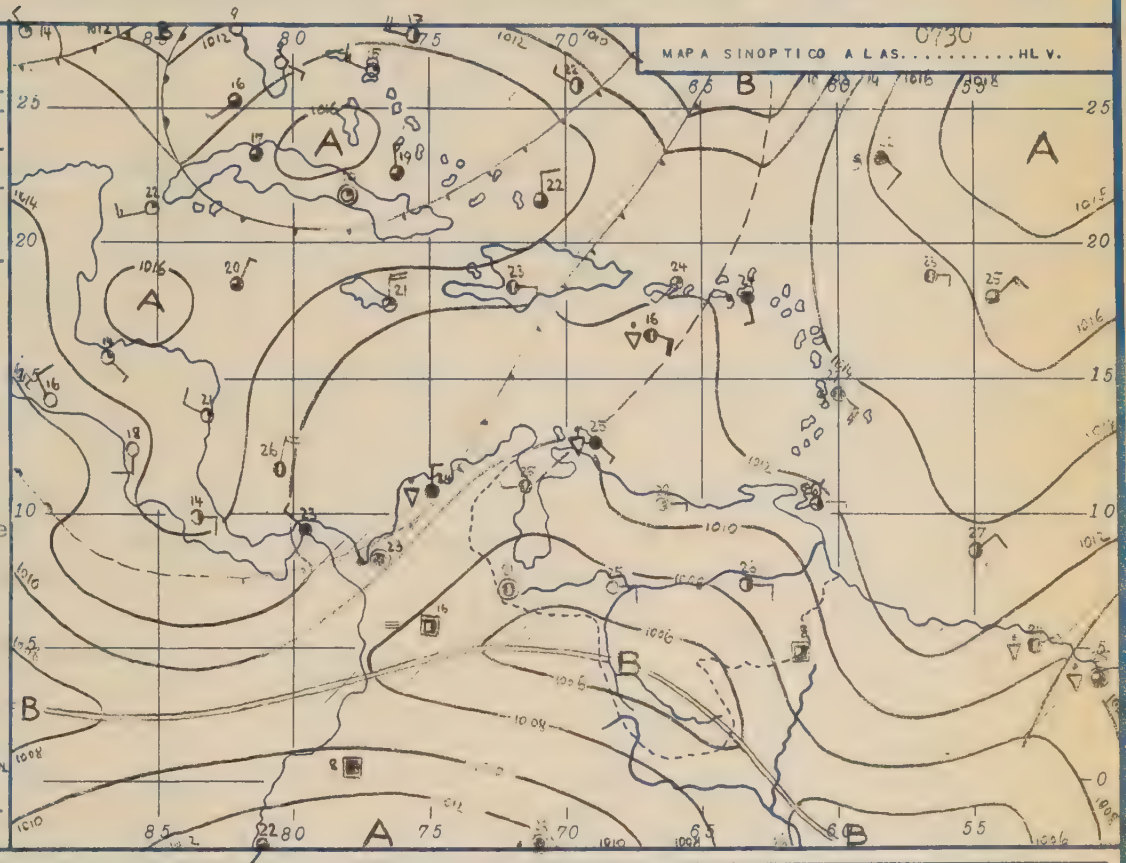

ACION GENERAL: [illegible] cambio de la situación en Venezuela dentro de las próximas 24 horas. La onda del E [illegible] la vaguada [illegible] 5 kmh, [illegible] 12 de diciembre los [illegible] Continúa la [illegible] ciclónica [illegible] Atlántico

PO PROBABLE PARA EL 11 al 13 de Diciembre ..... 1.9...50 De 0000 a 2400 horas HLV.

RITORIO DE VENEZUELA:

[illegible]: Nubosidad parcial durante el día, áreas nubladas por la tarde en la [illegible] y en los alrededores del Golfo de Paria. Posibilidad [illegible] 10-15 kmh. Visibilidad [illegible] 31-33 C° [illegible] Temp. Mín. [illegible] 31-33 C° [illegible] respectivamente.

[illegible]: Despejado en la madrugada, Parcialmente nublado durante el día, [illegible] 5-10 kmh, [illegible] Cordilleras por la tarde. Aclarando en la noche. Viento del [illegible] Máx. 31-33 C°.

[illegible]: Nublado o cubierto durante el día. Llovizna parciales en la [illegible] por la mañana en Zulia, en el [illegible] de los Andes y en la Costa de Falcón. Chaparrones al [illegible] que ocurren especialmente en la parte N. Parcialmente nublado hasta mediodía en [illegible] y Portuguesa, nublado por la tarde y en la noche. En los Llanos despejado en la [illegible] parcialmente nublado durante el día. Viento calma en el S, flojo y variable en el [illegible] Visibilidad [illegible] km. Temp. Mín. en las zonas bajas 20-22 C°, en los Andes 12-14 C°. Temp. Máx. [illegible]-31 C°, en los Llanos 31-33 C°, en los Andes 24-26 C°.

[illegible]LES DE CARACAS:

[illegible]si despejado en la madrugada. Locales neblinas al amanecer. 1-3/8 SC y CU [illegible] por la mañana. 3-5/8 CU base 1600 msNM con aisladas capas de CI por la tarde. Aclarando en la noche. Viento del SE 10-15 kmh. Visibilidad 20-25 km. Temp. Mín. en el Centro de Caracas 5 C°, Temp. Máx. 28 C°.

[illegible]LES DE ARAGUA:

[illegible] despejado en la madrugada. Formación de 2-3/8 CU base 1600 msNM por la mañana. [illegible] 1700 [illegible] con 2-3/8 [illegible] y CI por la tarde. Aclarando en la noche. Viento del [illegible] kmh por la mañana, del SE-S 10-15 kmh por la tarde. Visibilidad 30 km. Temp. Mín. [illegible] Maracay 17 C°, Temp. Máx. 32 C°.

[illegible]ificación de la Predicción para Maracay el día 11 de Diciembre 90% El Pronosticador A.W. [illegible]

N°	ESTACION	TEMP. C°	CIELO	ESTADO DEL CIELO Tiempo	VIENTO KM.	PRESION mb. red. a NM.	LLUVIA mm. 24 hrs.	TEMP. MIN
400	CARACAS (Obs. Cagigal)	21.4	Nublado		SE 21	897.3+	0.5	17.1
401	MARACAY	22.3	Parc.Nubl.		E 2	1010.2	-	19
402	MARACAIBO	24.8	Nublado		N 3	1009.6	4.0	23
403	MAIQUETIA-LA GUAIRA	26.4	Parc.Nubl.		SW 2	1009.6	-	19
404	MATURIN	25.0	Cubierto		Calma	-	-	22
405	CIUDAD BOLIVAR	26.3	Parc.Nubl.		E 12	1009.8	-	22
406	MERIDA	16.0	Nublado		Calma	835.0*	-	14
407	CORO	24.6	Nublado		Calma	1010.8	-	23
408	BARQUISIMETO	22.0	Parc.Nubl.		E 2	941.0*	-	19
409	SAN FERNANDO DE APURE	24.6	Despejado		E 18	1006.8	-	22
410	SAN ANTONIO DEL TACHIRA	21.0	Nublado		Calma	-	3.0	19
411	STA. ELENA (Gran Sabana)	17.7	Parc.Nubl.		Calma	915.8*	-	14
412	GUIRIA	26.8	Nublado		NE 14	1012.7	6.0	23
413	TUMEREMO	24.2	Nublado		E 2	1011.8	2.0	20
414	BARCELONA							

OBSERVACIONES A LAS 1830 HLV. (2400 TMG) Fecha ... 11 de Diciembre ... 1.9...50

N°	ESTACION	TEMP. C°	CIELO	ESTADO DEL CIELO Tiempo	VIENTO KMH.	PRESION mb red. a NM.	LLUVIA mm. 12 hrs.	TEMP. MIN
400	CARACAS (Obs. Cagigal)							28.0
401	MARACAY	25.5	Nublado		E 2	1008.1	-	30.3
402	MARACAIBO	27.8	Cubierto	Relámpago	N 3	1008.1	-	30
403	MAIQUETIA - LA GUAIRA	28.3	Cubierto		E 10	1008.8	-	29
404	MATURIN							
405	CIUDAD BOLIVAR	28.8	Parc.Nubl.		ENE 8	1006.7	-	33
406	MERIDA							
407	CORO							
408	BARQUISIMETO							
409	SAN FERNANDO DE APURE	27.1	Nublado		Calma	1004.0	-	32
410	SAN ANTONIO DEL TACHIRA	22.2	Cubierto		Calma	-	-	20
411	STA. ELENA (Gran Sabana)	21.0	Parc.Nubl.		Calma	913.6+	-	27
412	GUIRIA							
413	TUMEREMO	25.1	Nublado		NE 7	1009.8	-	31
414	BARCELONA							

OBSERVACIONES A LAS 1330 HLV. (1800 TMG) Fecha ... 11 de Diciembre ... 1.9...50

N°	ESTACION	TEMP. C°	CIELO	ESTADO DEL CIELO Tiempo	VIENTO Kmh.	PRESION mb. red. a NM.	Datos de Tocoloson Maracay.
400	CARACAS (Obs. Cagigal)	21.8	Cubierto		SE 18	896.4+	
401	MARACAY	28.8	Nublado		ESE 6	1008.7	
402	MARACAIBO	29.9	Nublado		NNW 3	1007.9	
403	MAIQUETIA - LA GUAIRA	29.4	Nublado		N 29	1009.1	
404	MATURIN	31.0	Nublado		SE 5	-	
405	CIUDAD BOLIVAR	30.0	Nublado		E 18	1006.3	
406	MERIDA	18.4	Cubierto		Calma	835.2*	
407	CORO	32.1	Nublado		ENE 18	1008.5	
408	BARQUISIMETO	28.0	Cubierto		SE 7	941.7*	
409	SAN FERNANDO DE APURE	30.4	Cubierto		E 8	1004.6	
410	SAN ANTONIO DEL TACHIRA	24.0	Nublado		Calma	-	
411	STA. ELENA (Gran Sabana)	26.0	Cubierto		SSE 23	914.2*	
412	GUIRIA	29.0	Nublado		E 14	1010.7	
413	TUMEREMO	31.0	Nublado		SE 14	1009.4	
414	BARCELONA						

OBSERVACIONES AEROLOGICAS (SONDEOS CON GLOBOS PILOTOS)
VIENTOS EN ALTURA (ESCALA 360° Y NUDOS)

*) Presión al Nivel Estación.+

ESTACION	HORA TMG	300 m/s NM.	600 m/s NM.	900 m/s NM	1.200 m/s NM	1.500 m/s NM	1.800 m/s NM.	2.100 m/s NM.	2.400 m/s NM.	2.700 m/s NM.	3.000 m/s NM
Maracay: 12-12-50	1200	-	110/08	110/10	110/18	120/15	120/18	130/35	130/18	130/17	140/

Impreso en el S.M.C.-

E A

ESTADOS UNIDOS DE VENEZUELA

SERVICIO DE METEOROLOGIA Y COMUNICACIONES DE LAS FUERZAS AEREAS

SECCION DE PREDICCION

1 N°. 1.7.. BOLETIN METEOROLOGICO DEL..Miércoles.13.de.diciembre.. A LAS.....1300..HLV.

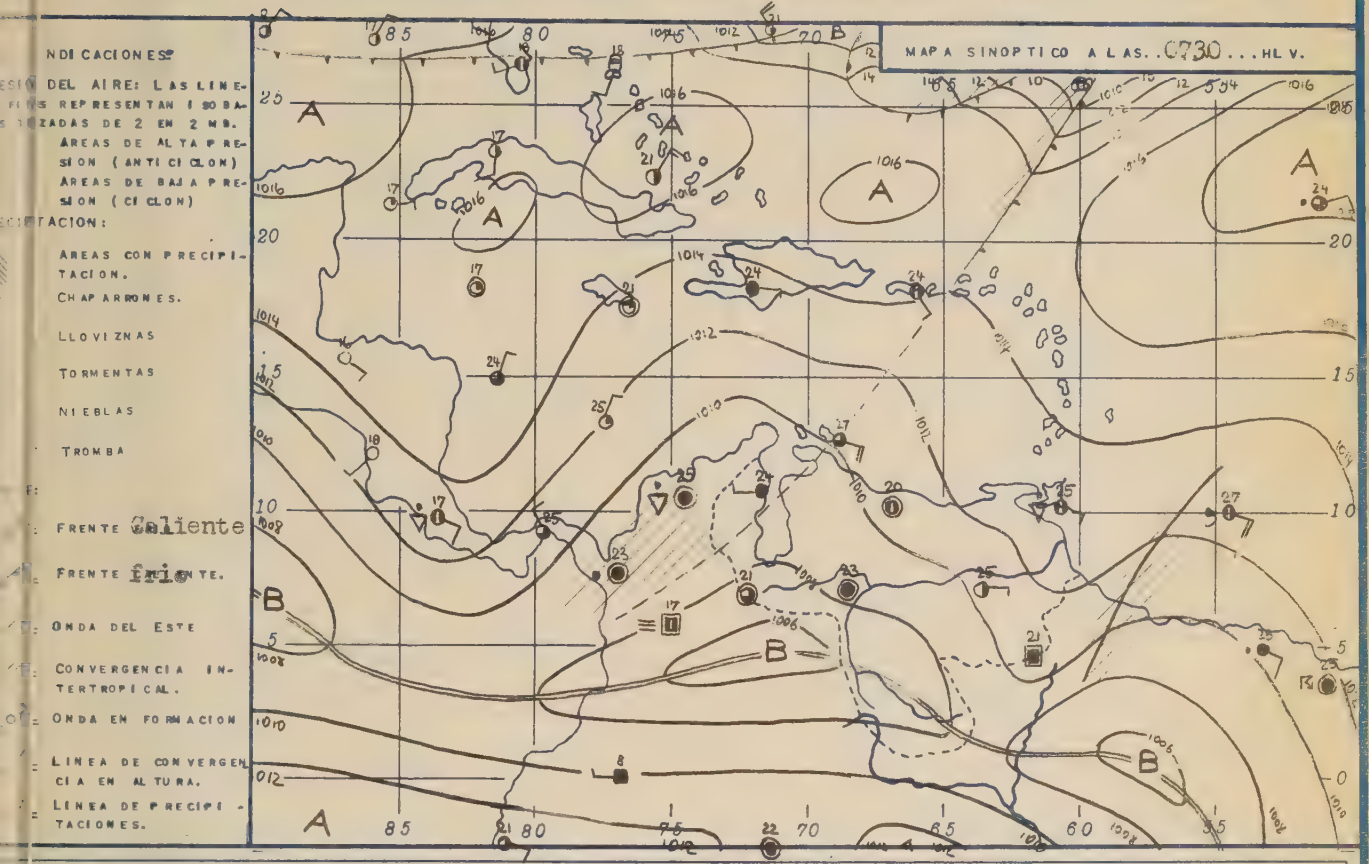

ACION GENERAL: La Onda del Este en la Guayana Inglesa alcanzará el 14 de diciembre los Estados Orientales y la Costa del Centro del País.

PO PROBABLE PARA EL Jueves..14.de.diciembre.....1.9..50. De 0000 a 2400 horas HLV.

ITORIO DE VENEZUELA:

ADOS ORIENTALES: Nublado o cubierto durante el día. Lloviznas parciales en la madrugada y la mañana que ocurren especialmente en la Guayana y en Delta Amacuro. Chaparrones, algunos de caracter tormentoso que empiezan a mediodía y alcanzaran por la tarde a Anzoátegui. Viento E-SE 15-20 kmh. Visibilidad 5-10 km por la mañana, 10-20 km. por la tarde, en la Costa N y Anzoátegui 15-25 km. Temp.Mín. en las zonas bajas 21-23 C°, en la Guayana 15-17 C°. Temp. 28-30 C°, en Anzoátegui 30-32 C°, en la Guayana 26-28 C°.

ADOS CENTRALES: Nublado en la madrugada, parcialmente nublado por la mañana. Nublado por la tarde, áreas cubiertas en la Costa y en las Cordilleras. Nublado o cubierto en la noche. Chaparrones aislados al atardecer en la Costa y en las Cordilleras. Lloviznas locales en la noche. Viento del NE 5-10 kmh, rotando al anochecer al SE 10-15 kmh. Visibilidad durante el día 30 km, disminuyendo gradualmente en la noche 5-10 kmh. Temp.Mín 17-19 C°, Temp.Máx. 30-32°

ADOS OCCIDENTALES: Parcialmente nublado en la madrugada y por la mañana. Nublado por la tarde y en la noche. Nublado o cubierto durante el día en el extremo Sur de Zulia y en Táchira. Chaparrones aislados al anochecer que ocurren especialmente en los Andes y en la Costa Norte. Viento calma en el S, flojo y variable en el N. Visibilidad 20-30 km. Temp.Mín. en las Zonas bajas 20-22 C°, en los Andes 11-13 C°. Temp.Máx. 31-33 C° y 23-25 C° respectivamente.

LES DE CARACAS:

/8 AC y CI en la madrugada. Formación de locales nieblas al amanecer que desaparecen en el transcurso de la mañana; durante el día variable nubosidad de 2-5/8 SC y CU base 1500m sNM con /8 AC y CI. Posibilidad de chaparrones aislados entre las 1500-1700 HLV. Al anochecer y en noche 5-7/8 SC base 1200m sNM con 6-8/8 AS y CI. Lloviznas parciales que empiezan a partir de 2300 HLV. Viento de NW 10 kmh durante el día. Visibilidad 10 km por la mañana, 20 km la tarde, 5-10 km en la noche. Temp.Mín. en el Centro de Caracas 16 C°, Temp.Máx. 27 C°.

LES DE ARAGUA:

/8 AC y CI en la madrugada. 2-4/8 SC y CI base 1500m sNM por la mañana 3-5/8 CU base 1.500 NM con 4-6/8 AC y CI por la tarde. Chaparrones aislados entre las 1400-1800 HLV en el Norte de los Valles cerca de las montañas. 4-6/8 SC base 1300m sNM con 5-7/8 AS en la noche. Viento del NE 5-10 kmh, por la tarde del W-NW 10 - 15 kmh. Visibilidad 20-30 km. Temp.Mín en Maracay 18 C°, Temp.Máx. 31 C°.

ificación de la Predicción para Maracay el día..12.de.diciembre.93%.. El Pronosticador A.W.Gob.....

N°	ESTACION	TEMP. C°	CIELO	ESTADO DEL TIEMPO	VIENTO KMH.	PRESION mb. red. a NM.	LLUVIA mm. 24 hrs.	TEMP. MIN
400	CARACAS (Obs. Cagigal)	17.6	Obstruido	Niebla, llovizna	Calma	898.3*	1.5	16.8
401	MARACAY	20.4	Nublado		Calma	1011.6	-	18.8
402	MARACAIBO	24.4	Cubierto		W 3	1009.6	2.0	23
403	MAIQUETIA-LA GUAIRA	26.9	Nublado		E 3	1011.1	-	25
404	MATURIN	24.0	Parc.Nubl.		Calma	-	12.0	22
405	CIUDAD BOLIVAR	25.4	Parc.Nubl.		E 5	1010.8	7.0	21
406	MERIDA	13.5	Despejado		Calma	835.7*	39.0	13
407	CORO	26.4	Casi desp.		SSE 7	1010.6	16.0	22
408	BARQUISIMETO							
409	SAN FERNANDO DE APURE	22.8	Cubierto		Calma	1008.4	-	22
410	SAN ANTONIO DEL TACHIRA	21.2	Nublado		Calma	-	-	19
411	STA. ELENA (Gran Sabana)	20.6	Cubierto		Calma	916.4*	2.0	17
412	GUIRIA	26.4	Nublado		Calma	1013.0	11.0	24
413	TUMEREMO	23.4	Cubierto		NE 2	1012.1	-	22
414	BARCELONA							

OBSERVACIONES A LAS 18 30 HLV. (2400 TMG) Fecha ... 12 de diciembre de ..... 1.9..50

N°	ESTACION	TEMP. C°	CIELO	ESTADO DEL TIEMPO	VIENTO KmH.	PRESION mb. red. a NM.	LLUVIA mm. 12 hrs.	TEMP. MAX.
400	CARACAS (Obs. Cagigal)							
401	MARACAY	26.5	Nublado		SE 3	1009.0	-	32.5
402	MARACAIBO	25.4	Cubierto		E 3	1009.7	2.0	29.
403	MAIQUETIA - LA GUAIRA	27.7	Nublado		E 14	1008.9	-	31
404	MATURIN	23.0	Despejado		Calma	-	8.0	31
405	CIUDAD BOLIVAR	28.8	Cubierto		N 18	1006.9	-	32
406	MERIDA	16.2	Cubierto	Lluvia	Calma	834.8*	19.0	22
407	CORO	26.5	Cubierto		Calma	1009.4	16.0	30
408	BARQUISIMETO							
409	SAN FERNANDO DE APURE	27.2	Despejado		Calma	1004.7	-	?
410	SAN ANTONIO DEL TACHIRA							
411	STA. ELENA (Gran Sabana)	23.2	Parc.Nubl.		SE 3	913.3*	-	28
412	GUIRIA							
413	TUMEREMO	27.6	Parc.Nubl.	Relámpago	NE 8	1009.5	-	31
414	BARCELONA							

OBSERVACIONES A LAS 1330 HLV. (1800 TMG) Fecha ... 12 de diciembre de ..... 1.9.50..

N°	ESTACION	TEMP. C°	CIELO	ESTADO DEL TIEMPO	VIENTO Kmh.	PRESION mb. red. a MN.	Datos de la radiosonda Maracay.
400	CARACAS (Obs. Cagigal)	25.0	Nublado		SE 29	896.3*	
401	MARACAY	30.8	Parc.Nubl.		S 7	1008.9	
402	MARACAIBO						
403	MAIQUETIA - LA GUAIRA	28.8	Parc.Nubl.		W 14	1009.1	
404	MATURIN	31.0	Parc.Nubl.		Calma	-	
405	CIUDAD BOLIVAR	30.2	Nublado		NE 7	1006.6	
406	MERIDA						
407	CORO						
408	BARQUISIMETO	29.0	Nublado		SE 7	940.1*	
409	SAN FERNANDO DE APURE	32.6	Nublado		NE 10	1005.3	
410	SAN ANTONIO DEL TACHIRA						
411	STA. ELENA (Gran Sabana)	26.8	Nublado		SE 5	913.4*	
412	GUIRIA	29.6	Parc.Nubl.		E 8	1011.0	
413	TUMEREMO	30.4	Nublado		E 3	1009.0	
414	BARCELONA						

OBSERVACIONES AEROLOGICAS (SONDEOS CON GLOBOS PILOTOS) *) PRESION AL NIVEL DE LA ESTACION.-
VIENTOS EN ALTURA (ESCALA 360° Y NUDOS)

ESTACION	HORA TMG	300 m/s NM.	600 m/s NM.	900 m/s NM	1.200 m/s NM	1.500 m/s NM	1.800 m/s NM.	2.100 m/s NM.	2.400 m/s NM.	2.700 m/s NM.	3.000 m/s NM.
MARACAY: 13.12.50	12.00	-	300/03	30/02	100/06	90/15	110/18	110/19	110/15	100/13	110/

Impreso en el S.M.C.-

ESTADOS UNIDOS DE VENEZUELA

SERVICIO DE METEOROLOGIA Y COMUNICACIONES DE LAS FUERZAS AEREAS

SECCION DE PREDICCION

1 N°.168... BOLETIN METEOROLOGICO DEL Jueves 14 de diciembre ... A LAS 1300 ... HLV.

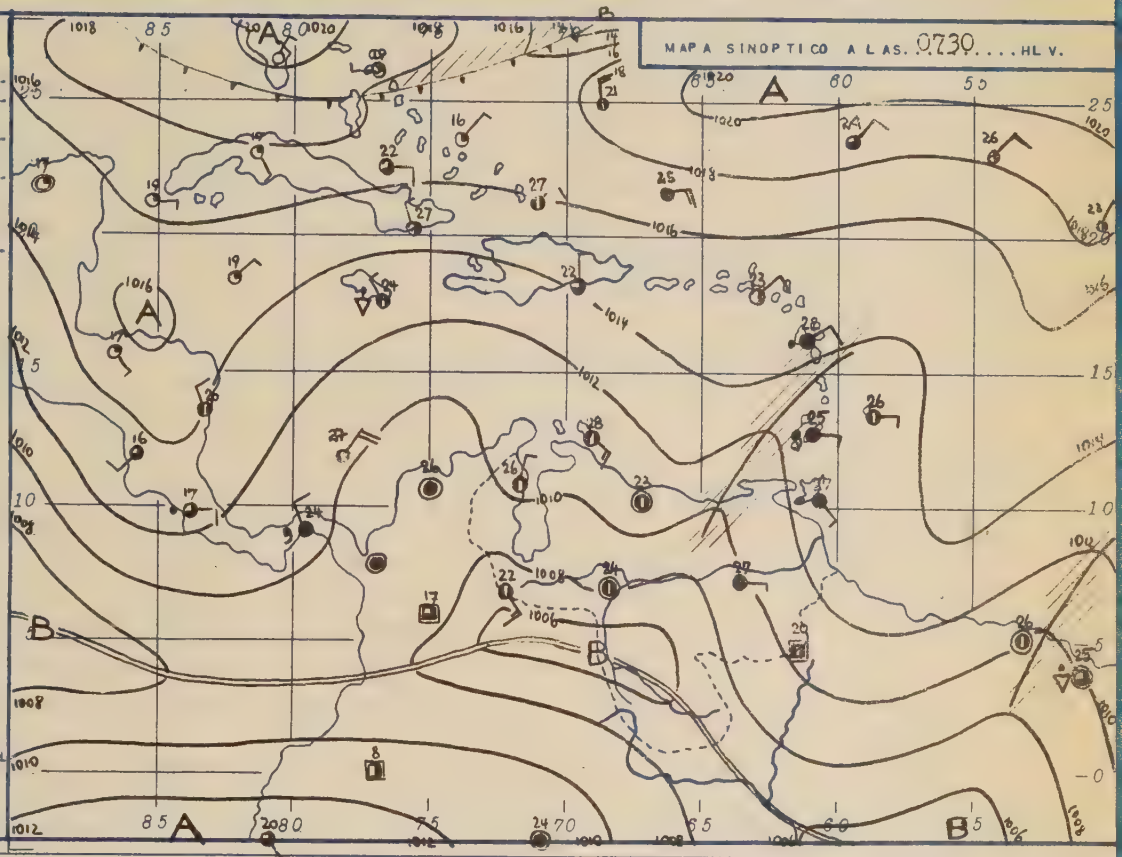

ACION GENERAL: La Onda del E está situada en los Estados Orientales, afectando en la noche 14/15 de diciembre el N de los Estados Centrales y en el día 15 de diciembre la Costa N los Estados Occidentales. Una nueva Onda del E situada en la Guayana Francesa, alcanzará Oriente del País en la tarde del 15 de diciembre.

IPO PROBABLE PARA EL Viernes 15 de diciembre ..... 1.9.50 De 0000 a 2400 horas HLV.

ITORIO DE VENEZUELA:

ADOS ORIENTALES: Nublado en la madrugada y por la mañana, cubierto por la tarde. Chaparro en la Guayana, en la Cuenca del Orinoco, en Monagas y en Sucre al atardecer. Parcialmen= nublado en Anzoátegui y en los alrededores del Golfo de Cariaco hasta mediodía, nublado la tarde y en la noche. Viento del NE 10 kmh rotando al SE 10-15 kmh por la tarde. Visi idad 10-20 km. Temp. Mín. en las zonas bajas 20-22 C°, en la Guayana 15-17 C°, Temp. Máx. 30 C°, en Anzoátegui 30-31 C°, en la Guayana 25-27 C°.

ADOS CENTRALES: Nublado durante todo el día. Etapas cubiertas al atardecer en las Cordille- . Lloviznas parciales en la madrugada y en las primeras horas de la mañana. Chaparrones atardecer. Nublado en la noche. Viento del SE-E 5-10 kmh. Visibilidad 10 km por la mañana, km por la tarde. Temp. Mín. 19-21 C°, Temp. Máx. 28-30 C°.

ADOS OCCIDENTALES: Nublado o cubierto durante todo el día. Lloviznas matinales en la Cos- N y en el extremo S de Zulia. Chaparrones al atardecer que ocurren especialmente en Yara- , Lara, Falcón y en la parte N de Zulia. Viento del SE 5-10 kmh. Visibilidad 10-20 km. Loca e nieblas matinales en los Andes. Temp. Mín. en las zonas bajas 19-21 C°, en los Andes 12= C°. Temp. Máx. 28-30 C° y 22-24 C° respectivamente.

ES DE CARACAS:

-5/8 SC base 900 msNM con 8/8 AS en la madrugada y por la mañana. Lloviznas parciales en las ns de amanecer. Lluvias aisladas e intermitentes por la mañana. 4-5/8 SC y CU base 1200 con 6-8/8 AC y CI por la tarde. Chaparrones que ocurren especialmente entre las 1300- 00 HLV. Nublado en la noche. Viento del SE 10 kmh. Visibilidad 5 km por la mañana, 10-15 por la tarde. Temp. Mín. en el Centro de Caracas 16 C°, Temp. Máx. 23 C°.

LES DE ARAGUA:

-5/8 SC base 1200 msNM con 6-8/8 AC y CI en la madrugada y por la mañana. Lloviznas parcia- s que ocurren especialmente entre las 0800-1100 HLV. 3-5/8 SC y CU base 1400 msNM con 2-7/8 y CI por la tarde. Chaparrones entre las 1200-1500 HLV. Nublado en la noche. Viento de -S 10-15 kmh. Visibilidad 5-10 km por la mañana, 20 km por la tarde. Temp. Mín. en Maracay C°, Temp. Máx. 29 C°.

ficación de la Predicción para Maracay el día ... 13 de diciembre 58% El Pronosticador ...

OBSERVACIONES A LAS 0730 HLV. (1200 TMG) Fecha 13 de Diciembre 1950

N°	ESTACION	TEMP. C°	CIELO	ESTADO DEL CIELO	VIENTO KMH	PRESION mb. red. a NM.	LLUVIA mm. 24 hrs.	TEMP. MIN.
400	CARACAS (Obs. Cagigal)	20.6	Nublado		S 5	892.5*	17.0	17.0
401	MARACAY	22.6	Nublado		Calma	1011.3	1.5	20.2
402	MARACAIBO	26.4	Nublado		NNE 3	1010.0	-	24
403	MAIQUETIA-LA GUAIRA	25.7	Cubierto	Lluvia	ESE 10	1011.2	3.0	17
404	MATURIN							
405	CIUDAD BOLIVAR	26.8	Cubierto		E 7	1010.5	11.0	22
406	MERIDA	16.9	Despejado		Calma	835.3*	-	14
407	CORO	26.0	Nublado		ESE 10	1012.0	1.0	23
408	BARQUISIMETO	22.4	Cubierto		Calma	943.2*	-	20
409	SAN FERNANDO DE APURE	24.2	Nublado		Calma	1008.1	-	22
410	SAN ANTONIO DEL TACHIRA	22.0	Nublado		SSE 23	-	3.0	20
411	STA. ELENA (Gran Sabana)	19.6	Nublado		Calma	916.2*	18.0	17
412	GUIRIA	25.0	Cubierto		Calma	1013.4	19.0	24
413	TUMEREMO	23.0	Cubierto		NE 2	1012.8	1.0	21
414	BARCELONA							

OBSERVACIONES A LAS 1830 HLV. (2400 TMG) Fecha 13 de Diciembre 1950

N°	ESTACION	TEMP. C°	CIELO	ESTADO DEL CIELO Tiempo	VIENTO KMH.	PRESION mb. red. a NM.	LLUVIA mm. 12 hrs.	TEMP. MAX.
400	CARACAS (Obs. Cagigal)							
401	MARACAY	23.0	Nublado		Calma	1009.4	1.5	31.5
402	MARACAIBO	29.1	Nublado		NNE 3	1007.0	-	32
403	MAIQUETIA - LA GUAIRA	27.2	Nublado		E 18	1012.4	-	30
404	MATURIN	25.0	Nublado		Calma	-	5.0	29
405	CIUDAD BOLIVAR	26.0	Cubierto	Tormenta	NE 27	1007.4	5.0	32
406	MERIDA	18.0	Cubierto		Calma	833.7*	-	22
407	CORO	26.6	Casi Desp.		E 36	1009.3	-	32
408	BARQUISIMETO							
409	SAN FERNANDO DE APURE	26.2	Parc. Nubl.		Calma	1004.0	-	33
410	SAN ANTONIO DEL TACHIRA							
411	STA. ELENA (Gran Sabana)	19.8	Despejado		Calma	913.6*	18.0	26
412	GUIRIA	25.0	Nublado		N 8	1010.6	-	29
413	TUMEREMO	23.0	Cubierto		NE 3	1009.4	?	?
414	BARCELONA							

OBSERVACIONES A LAS 1330 HLV. (1800 TMG) Fecha 13 de Diciembre 1950

N°	ESTACION	TEMP. C°	CIELO	ESTADO DEL CIELO Tiempo	VIENTO Kmh.	PRESION mb. red. a NM.	Datos de la radiosonda Maracay.
400	CARACAS (Obs. Cagigal)	20.2	Cubierto		SE 18	896.7*	
401	MARACAY	26.0	Cubierto	Chaparrón	SW 18	1009.7	
402	MARACAIBO	31.8	Nublado		ESE 3	1008.0	
403	MAIQUETIA - LA GUAIRA	30.2	Nublado		E 36	1009.1	
404	MATURIN	27.0	Cubierto	Llovizna	Calma	-	
405	CIUDAD BOLIVAR	30.4	Parc. Nubl.		ENE 18	1007.3	
406	MERIDA	21.2	Nublado		Calma	834.4*	
407	CORO	31.6	Nublado		ESE 8	1009.2	
408	BARQUISIMETO						
409	SAN FERNANDO DE APURE	31.0	Nublado		E 5	1005.5	
410	SAN ANTONIO DEL TACHIRA	31.0	Nublado		SSE 33	-	
411	STA. ELENA (Gran Sabana)	22.4	Nublado	Lluvia	Calma	913.4*	
412	GUIRIA	29.0	Parc. Nubl.		E 8	1011.0	
413	TUMEREMO	30.3	Nublado		SE 7	1009.0	
414	BARCELONA						

OBSERVACIONES AEROLOGICAS (SONDEOS CON GLOBOS PILOTOS) *) Presión al Nivel Estación.-
VIENTOS EN ALTURA (ESCALA 360° Y NUDOS)

ESTACION	HORA TMG	300 m/s NM.	600 m/s NM.	900 m/s NM	1.200 m/s NM	1.500 m/s NM	1.800 m/s NM.	2.100 m/s NM.	2.400 m/s NM.	2.700 m/s NM.	3.000 m/s NM.
Maracay: 14-12-50	1200	-	340/03	350/03	350/04	90/06	170/13	100/14	[illegible]/16	[illegible]/21	[illegible]

Firmado en el S.M.C.

SERIE A

ESTADOS UNIDOS DE VENEZUELA

SERVICIO DE METEOROLOGIA Y COMUNICACIONES DE LAS FUERZAS AEREAS

SECCION DE PREDICCION

1 Nº. 169 .. BOLETIN METEOROLOGICO DEL.... Viernes 15 de diciembre A LAS.... 13.00 .HLV.

INDICACIONES:

DEL AIRE: LAS LINEAS REPRESENTAN ISOBARAS DE 2 EN 2 MB.

= AREAS DE ALTA PRESION (ANTICICLON)

= AREAS DE BAJA PRESION (CICLON)

PRECIPITACION:

= AREAS CON PRECIPITACION.

= CHAPARRONES.

= LLOVIZNAS

= TORMENTAS

= NIEBLAS

= TROMBA

= FRENTE caliente

= FRENTE frio

= ONDA DEL ESTE

= CONVERGENCIA INTERTROPICAL.

= ONDA EN FORMACION

= LINEA DE CONVERGENCIA EN ALTURA.

= LINEA DE PRECIPITACIONES.

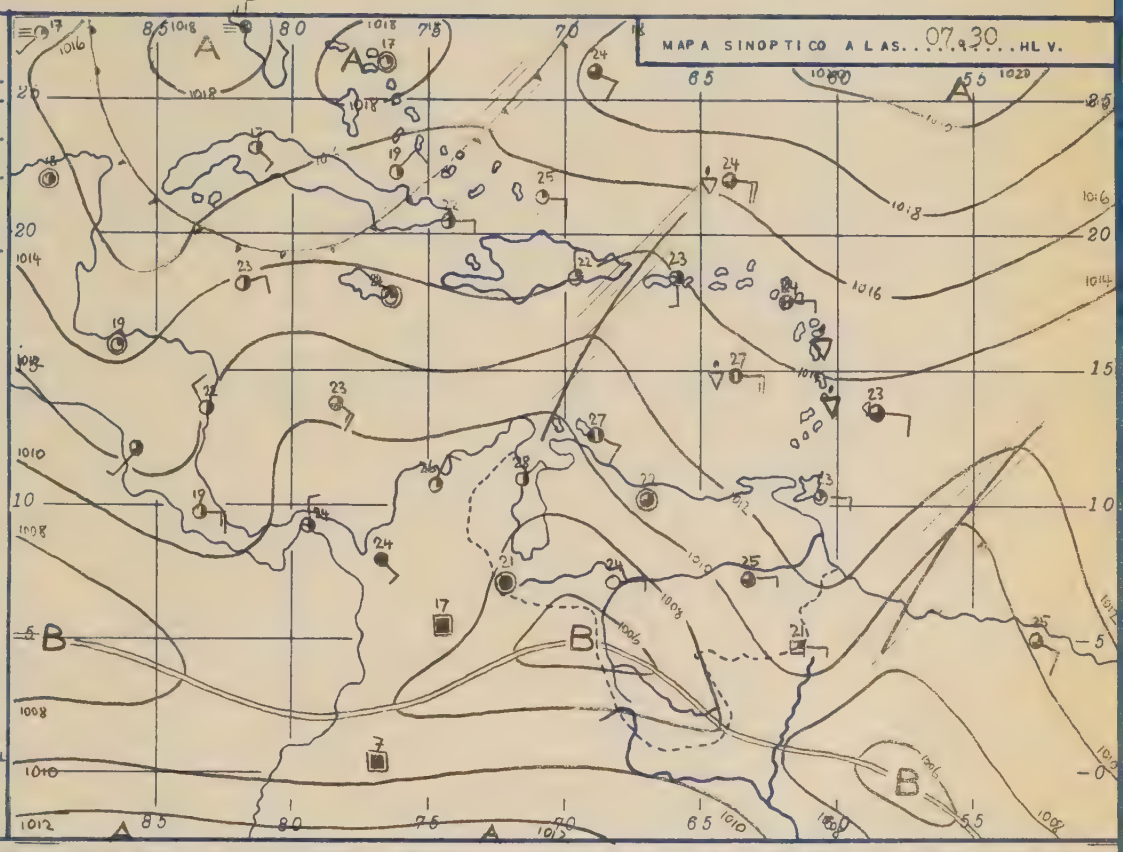

ACION GENERAL: La Onda del Este ha pasado en la última noche la costa del Centro y del Occidente del país y se encuentra ahora cerca del Golfo de Venezuela. Una nueva onda del Este en la Ba ha Holandesa alcanzará en la mañana del 16 de diciembre los Estados Centrales afectando des de ahora solamente las zonas costales del país.

PO PROBABLE PARA EL... Sábado 16 de diciembre ..... 1.9....50 De 0000 a 2400 horas HLV.

ITORIO DE VENEZUELA:

ESTADOS ORIENTALES: Cubierto hasta mediodía en la Guayana, en el Delta Aracuro, en Monagas y Sucre. Parciales lloviznas matinales y por la mañana. Nublado por la tarde con chaparrones y probables tormentas que avanzan hacia el Oeste. Nublado en la Costa Norte y Anzoátegui en la madrugada, nublado o cubierto durante el día con chaparrones al atardecer. Viento del NE 10 kmh en las horas tempranas, rotando al SE 10-15 kmh a mediodía. Visibilidad 4-km en el S y SE, 20 km en el N. Temp.Mín. en las zonas bajas 20-22 C°, en la Guayana 15- C°. Temp.Máx. 29-31 C° y 26-28 C° respectivamente.

ESTADOS CENTRALES: En la Costa nublado durante todo el día. Chaparrones ligeros al atarde - cer. En las Cordilleras y en el Interior parcialmente nublado en la mañana, por la tarde nublado por la tarde y en la noche. Chaparrones aislados al atardecer en las Cordilleras. Viento del E 5-10 kmh. Visibilidad 30 km. Temp.Mín. 19-20 C°. Temp.Máx. 30-32 C°.

ESTADOS OCCIDENTALES: Parcialmente nublado hasta mediodía, nublado por la tarde y en la no - che. Chaparrones aislados al atardecer que ocurren especialmente en Yaracuy y Lara. Nublado o cubierto durante el día en la parte Sur de Zulia, de los Andes y de los Llanos. Aisladas llo- viznas matinales, locales chaparrones al anochecer. Viento flojo y variable en el Sur, del E 1-15 kmh. en el Norte. Visibilidad 20 km, en la Costa más de 30 km. Nieblas matinales en los valles de los Andes. Temp.Mín. en las zonas bajas 19-21 C°, en los Andes 12-14 C°. Temp.Máx. 1-33 C° en el Norte, 29-31 C° en el Sur, 22-23 C° en los Andes.

VALLES DE CARACAS:

-4/8 AC en la madrugada. Formación de nieblas locales al amanecer que desaparecen alrededor de las 0900 HLV. 2-3/8 SC y CU base 1300m sNM por la mañana. 4-5/8 CU base 1500m sNM con varias capas de AC por la tarde. Aislados chaparrones ligeros entre las 1300-1500 HLV en el N. de los valles. 5-7/8 SC base 1400m sNM en la noche. Viento del NW 5-10 kmh. Visibilidad 5- 0 km al amanecer, mejorando a 15 km por la mañana y a 20 km por la tarde. Temp.Mín. en el Centro de Caracas 15 C°, Máxima 25 C°.

VALLES DE ARAGUA:

isladas capas de CI en la madrugada. 1-3/8 SC y CU base 1500m sNM por la mañana. 3-5/8 CU - base 1500m SNM por la tarde. Probables chaparrones aislados entre las 1400-1600 HLV que ocurren especialmente cerca de las montañas en el N de los Valles. 4-6/8 SC base 1600m sNM en la noche. Viento del E 5-10 kmh por la mañana, del SW-W 10 kmh por la tarde. Visibilidad 30 km. Temp.Mín en Maracay 18 C°, Temp.Máx. 31 C°.

Verificación de la Predicción para Maracay el día.....14 de diciembre 97% El Pronosticador... A.W. Díaz.....

Nº	ESTACION	TEMP. C°	CIELO	ESTADO DEL TIEMPO	VIENTO KM/H.	PRESION mb. red. a NM.	LLUVIA mm. 24 hrs.	TEMP. MIN.
400	CARACAS (Obs. Cagigal)	20.4	Parc.Nubl.		SE 14	897.7*	11.2	17.0
401	MARACAY	21.8	Nublado		Calma	1010.8	0.0	20.2
402	MARACAIBO	27.8	Parc.Nubl.		NE 3	1009.7	-	24.
403	MAIQUETIA-LA GUAIRA	25.9	Nublado		Calma	-	-	24
404	MATURIN	24.0	Nublado		Calma	-	9.0	22
405	CIUDAD BOLIVAR	25.2	Nublado		ENE 14	1010.9	-	2[illegible]
406	MERIDA	18.3	Cubierto	Chaparrón	Calma	835.6*	1.0	15
407	CORO	25.3	Parc.Nubl.		Calma	1010.2	-	22
408	BARQUISIMETO	21.2	Obstruido	Neblina	SE 7	942.8*	1.0	19
409	SAN FERNANDO DE APURE	24.4	Parc.Nubl.		E 8	1007.8	-	22
410	SAN ANTONIO DEL TACHIRA	21.0	Cubierto		Calma	-	1.0	19
411	STA. ELENA (Gran Sabana)	21.2	Parc.Nubl.		E 5	916.0*	1.0	16
412	GUIRIA	24.2	Parc.Nubl.		Calma	1010.3	12.0	22
413	TUMEREMO	24.3	Cubierto		E 2	1012.5	-	22
414	BARCELONA							

OBSERVACIONES A LAS 18 30 HLV. (2400 TMG) Fecha ....14 de Diciembre ..... 1.9.50..

Nº	ESTACION	TEMP. C°	CIELO	ESTADO DEL TIEMPO	VIENTO KmH.	PRESION mb. red. a NM.	LLUVIA mm. 12 hrs.	TEMP. MIN.
400	CARACAS (Obs. Cagigal)							
401	MARACAY	23.3	Cubierto		Calma	1009.4	0.0	32
402	MARACAIBO	28.4	Nublado		NE 3	1007.7	-	33
403	MAIQUETIA - LA GUAIRA	27.3	Nublado		ENE 7	-	-	30
404	MATURIN	24.0	Parc.Nubl.		Calma	-	9.0	29
405	CIUDAD BOLIVAR	24.0	Cubierto		NE 8	1007.6	-	30
406	MERIDA	17.8	Obstruido	Niebla	Calma	834.0*	-	23
407	CORO	25.9	Nublado		E 7	1010.2	-	31
408	BARQUISIMETO							
409	SAN FERNANDO DE APURE	27.6	Nublado		Calma	1004.1	-	33
410	SAN ANTONIO DEL TACHIRA	24.9	Nublado		Calma	-	1.0	29
411	STA. ELENA (Gran Sabana)	21.9	Nublado		Calma	913.2*	0.8	28
412	GUIRIA							
413	TUMEREMO	24.4	Cubierto		Calma	1009.9	-	29
414	BARCELONA							

OBSERVACIONES A LAS 1330 HLV. (1800 TMG) Fecha.....14 de Diciembre..... 1.9..50

Nº	ESTACION	TEMP. C°	CIELO	ESTADO DEL TIEMPO	VIENTO KMH.	PRESION mb. red. a MN.	Datos de la radiosonda Maracay.
400	CARACAS (Obs. Cagigal)						
401	MARACAY	30.4	Cubierto		SE 3	1009.3	
402	MARACAIBO	32.2	Nublado		NE 3	1008.2	
403	MAIQUETIA - LA GUAIRA	27.9	Cubierto	Chaparrón	E 36	-	
404	MATURIN						
405	CIUDAD BOLIVAR	29.4	Cubierto		E 10	1007.6	
406	MERIDA	21.0	Nublado		WSW 3	834.9*	
407	CORO						
408	BARQUISIMETO	29.0	Nublado		E 3	941.2*	
409	SAN FERNANDO DE APURE	32.6	Nublado		NE 14	1005.3	
410	SAN ANTONIO DEL TACHIRA	27.4	Nublado		SSE 23	-	
411	STA. ELENA (Gran Sabana)	16.8	Nublado		E 14	913.7*	
412	GUIRIA						
413	TUMEREMO	27.4	Nublado		E 3	1010.3	
414	BARCELONA						

OBSERVACIONES AEROLOGICAS (SONDEOS CON GLOBOS PILOTOS) *) PRESION AL NIVEL DE LA ESTACION.
VIENTOS EN ALTURA (ESCALA 360° Y NUDOS)

ESTACION	HORA TMG	300 m/s NM.	600 m/s NM.	900 m/s NM	1.200 m/s NM	1.500 m/s NM	1.800 m/s NM.	2.100 m/s NM.	2.400 m/s NM.	2.700 m/s NM.	3.000 m/s NM.
MARACAY: 15.12.50	1200	-	10/03	70/05	90/14	90/21	110/23	110/19	120/18	130/18	120/

Impreso en el S.M.C.-

ERIE A

ESTADOS UNIDOS DE VENEZUELA

SERVICIO DE METEOROLOGIA Y COMUNICACIONES DE LAS FUERZAS AEREAS

SECCION DE PREDICCION

1 N°. 170 .. BOLETIN METEOROLOGICO DEL SABADO 16 DE DICIEMBRE .... A LAS. 1300 ..... HLV.

INDICACIONES:

N DEL AIRE: LAS LINEAS REPRESENTAN ISOBARAZADAS DE 2 EN 2 MB.

= AREAS DE ALTA PRESION (ANTICICLON)

= AREAS DE BAJA PRESION (CICLON)

ITACION:

= AREAS CON PRECIPITACION.

= CHAPARRONES.

= LLOVIZNAS

= TORMENTAS

= NIEBLAS

= TROMBA

S:

= FRENTE FRIO caliente

= FRENTE CALIENTE. frío

= ONDA DEL ESTE

= CONVERGENCIA INTERTROPICAL.

= ONDA EN FORMACION

= LINEA DE CONVERGENCIA EN ALTURA.

= LINEA DE PRECIPITACIONES.

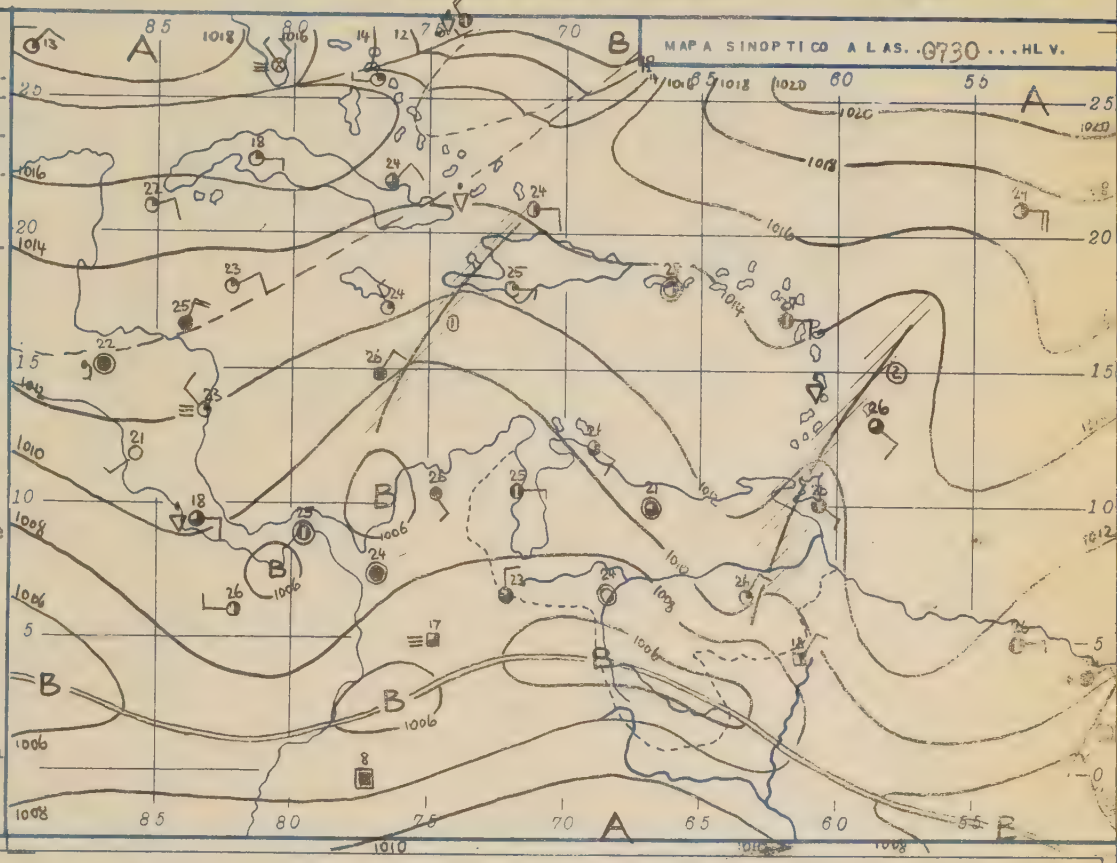

ACION GENERAL:

La Onda N° 2 esta situada en el Edo. Sucre, afectando solamente las zonas costeras. Una nueva Onda del Este N° 3 aparece al Este de la Guayana Francesa.

IPO PROBABLE PARA EL TORIO DE VENEZUELA: DOMINGO 17 de DICIEMBRE ..... 1.9...50 De 0000 a 2400 horas HLV.

ADOS ORIENTALES: Pracialmente nublado en la madrugada y por la mañana, nublado por la tarde, cialmente nublado en la noche. Areas cubiertas a mediodía en la Guayana, en la Cuenca del Orinoco y en los alrededores del Golfo de Paria. Chaparrones aislados al atardecer que ocurren specialmente al Norte del Orinoco. Viento del E-NE 5-10 kmh. Visibilidad 15-25 km. Neblinas locales en la madrugada en la Cuenca del Orinoco. Temp. mín. en las zonas bajas 20-22 C°, en la Guayana 14-16 C°. Temp. máx. 31-33 C° y 27-29 C°. respectivamente.

ADOS CENTRALES: En la Costa y en la parte Norte de las Cordilleras nublado durante el día, pas cubiertas a mediodía y por la tarde. Lloviznas aisladas por la mañana en la Costa. Chaparrones locales al atardecer en la Costa y en las Cordilleras. En el Interior parcialmente nublado en la madrugada, nublandose en el transcurso de la tarde, nublado por la tarde y en la noche. Lloviznas aisladas al atardecer. Viento del E-SE 5-10 kmh, del SW-W 10-15 kmh por la tarde. Visibilidad 10-20 km en la Costa y en las Cordilleras, en el Interior 20-30 km. Temp. mín. 19-21 C°. Temp. máx. 30-32 C°.

ADOS OCCIDENTALES: Nublado durante todo el día. Areas cubiertas en los Andes y al atardecer en la Costa Norte. Lloviznas locales por la mañana en la Costa de Falcón. Chaparrones por la tarde y en la noche en Yaracuy, Lara y Falcón. Lloviznas parciales en la parte Norte de Zulia en la noche. Chaparrones tormentosos y aislados al amanecer en los Andes. Viento flojo y variable en el Sur, del NE-E 10-15 kmh en el Norte. Visibilidad 15-25 km. Temp. mín. en las zonas bajas 19-21 C°, en los Andes 12-14 C°. Temp. máx. 29-31 C° y 22-24 C°.

LES DE CARACAS:

-6/8 ST y SC base 1200 m sNM con 5-7/8 AC en la madrugada y por la mañana. Lloviznas muy aisladas al amanecer y por la mañana, especialmente en la parte Norte de los valles. 3-5/8 SC y CU base 1400 m sNM con 4-6/8 AC y CI por la tarde. Chaparrones local-s entre las 1300-1500 HLV. 5/8 SC base 1500 m sNM en la noche. Viento del SE 10-15 kmh. Visibilidad 5-10 km por la mañana, 10-20 km por la tarde. Temp. mín. en el Centro de Caracas 16 C°, Temp. máx. 24 C°.

LES DE ARAGUA:

4/8 SC base 1400 m sNM con 4-6/8 AC y CI en la madrugada. 4-6/8 SC y CU base 1300 m sNM con 5/8 AC y CI por la mañana. 5-7/8 CU base 1400 m sNM con 6-8/8 AS y CI por la tarde. Probables chaparrones entre las 1400-1600 HLV cerca de las montañas en el Norte de los Valles. 5-7/8 SC base 1500 m sNM en la noche. Viento del SE 5-10 kmh por la mañana, del SW-W 10-15 kmh por la tarde. Visibilidad 15-25 km. Temp. mín. en Maracay 19 C°, Temp. máx. 31 C°.

ificación de la Predicción para Maracay el día ..... 15 de diciembre 1948 ..... El Pronosticador .... A. [illegible]

16 de diciembre

N°	ESTACION	TEMP. C°	CIELO	ESTADO DEL CIELO TIEMPO	VIENTO KMH	PRESION mb. red. a NM.	LLUVIA mm. 24 hrs.	TEMP. MIN.
400	CARACAS (Obs. Cagigal)							
401	MARACAY	19,4	Nublado		SE 7	897,6*	-	[illegible]
402	MARACAIBO	21,4	Nublado		Calma	1010,7	-	18,6
403	MAIQUETIA-LA GUAIRA	25,2	Nublado		E 3	1008,6	8,0	21
404	MATURIN	26,5	Parc.nubl.		SW 3	1011,0	-	19
405	CIUDAD BOLIVAR							
406	MERIDA	26,0	Parc.nubl.		NE 18	1010,2	-	22
407	CORO	16,0	Cubierto		Calma	835,6*	6,0	14
408	BARQUISIMETO	26,4	Nublado		ESE 8	1010,8	-	24
409	SAN FERNANDO DE APURE	21,0	Cubierto		E 3	942,5*	-	19
410	SAN ANTONIO DEL TACHIRA	23,6	Despejado		Calma	1007,1	-	21
411	STA. ELENA (Gran Sabana)	22,9	Nublado		N 14	-	-	20
412	GUIRIA	18,4	Parc.nubl.		NE 5	916,0*	28,0	[illegible]
413	TUMEREMO	26,8	Nublado		NE 8	1012,7	4,0	23
414	BARCELONA	23,7	Cubierto		E 3	1012,2	2,0	[illegible]

OBSERVACIONES A LAS 18 30 HLV. (2400 TMG) Fecha ..... 1.9.....

15 de diciembre

N°	ESTACION	TEMP. C°	CIELO	ESTADO DEL CIELO TIEMPO	VIENTO KmH.	PRESION mb. red. a NM.	LLUVIA mm. 12 hrs.	TEMP. MAX.
400	CARACAS (Obs. Cagigal)							
401	MARACAY							
402	MARACAIBO	26,0	Cubierto		E 3	1008,5	-	32,5
403	MAIQUETIA - LA GUAIRA	28,2	Cubierto		N 8	1007,5	1,0	31
404	MATURIN							
405	CIUDAD BOLIVAR	25,0	Despejado		Calma	-	-	31
406	MERIDA	28,0	Parc.nubl.		E 8	1006,3	-	32
407	CORO	18,4	Cubierto		Calma	834,1*	2,0	22
408	BARQUISIMETO	26,8	Casi desp.		E 8	1007,4	-	32
409	SAN FERNANDO DE APURE							
410	SAN ANTONIO DEL TACHIRA	27,8	Despejado		Calma	1004,6	-	32
411	STA. ELENA (Gran Sabana)	26,0	Nublado		Calma	-	-	30
412	GUIRIA	19,2	Nublado		Calma	913,6*	28,0	28
413	TUMEREMO	26,2	Nublado		NE 3	1010,9	-	29
414	BARCELONA	23,4	Parc.Nubl.		E 2	1008,5	4,0	32

OBSERVACIONES A LAS 1330 HLV. (1800 TMG) Fecha ..... 1.9.....

15 de diciembre

N°	ESTACION	TEMP. C°	CIELO	ESTADO DEL CIELO TIEMPO	VIENTO Kmh.	PRESION mb. red. a MN.	Datos de la radiosonda Maracay.
400	CARACAS (Obs. Cagigal)						
401	MARACAY						
402	MARACAIBO	31,0	Parc.nubl.		E 2	1009,0	
403	MAIQUETIA - LA GUAIRA	31,3	Nublado		ESE 3	1007,6	
404	MATURIN	30,1	Nublado		E 18	1010,0	
405	CIUDAD BOLIVAR	30,0	Nublado		NE 5	-	
406	MERIDA	30,0	Parc.nubl.		ENE14	1006,3	
407	CORO	18,6	Cubierto		Calma	834,6*	
408	BARQUISIMETO	32,2	Parc.nubl.		E 18	1009,0	
409	SAN FERNANDO DE APURE	28,6	Nublado		SE 8	941,4*	
410	SAN ANTONIO DEL TACHIRA	32,0	Nublado		E 18	1005,2	
411	STA. ELENA (Gran Sabana)	28,0	Nublado		SSE29	-	
412	GUIRIA	26,4	Nublado		E 23	913,0*	
413	TUMEREMO	29,0	Parc.nubl.		E 3	1011,4	
414	BARCELONA	30,6	Nublado		NE 3	1009,4	

OBSERVACIONES AEROLOGICAS (SONDEOS CON GLOBOS PILOTOS)
VIENTOS EN ALTURA (ESCALA 360° Y NUDOS)

*) Presión al Nivel

ESTACION	HORA TMG	300 m/s N.A.	600 m. s NM.	900 m/s NM	1.200 m/s NM	1.500 m/s NM	1.800 m/s NM.	2.100 m. s NM.	2.400 m/s NM.	2.700 m. s N.A.	3.000 m s NM.
Maracay 16-12-50	1200	-	40/03	110/09	90/06	80/06	70/12	70/21	60/18	60/15	50/1[illegible]

*) Preso en el S.M.C.-

SERIE A

ESTADOS UNIDOS DE VENEZUELA

SERVICIO DE METEOROLOGIA Y COMUNICACIONES DE LAS FUERZAS AEREAS

SECCION DE PREDICCION

N° 171 .. BOLETIN METEOROLOGICO DEL DOMINGO 17 DE DICIEMBRE ... A LAS 1300 ..... HLV.

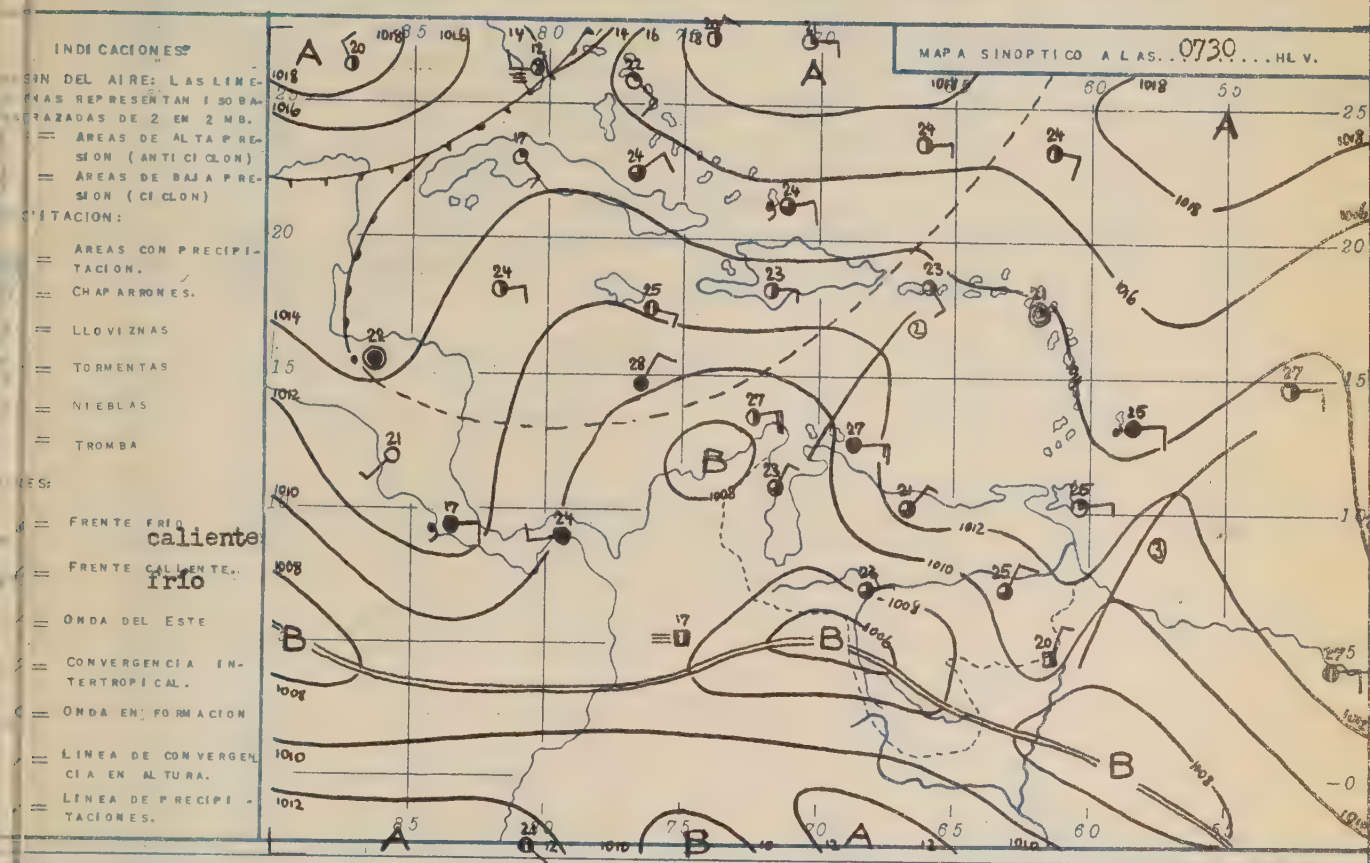

UACION GENERAL: La Onda N° 3 esta situada en la Guayana Inglesa moviendose rapidamente hacia l NW y afectando solamente la Costa Norte de Venezuela. Aumento de la presión significa buen iempo para nuestro país.

IMPO PROBABLE PARA EL ... LUNES 18 DE DICIEMBRE ..... 1.9...50 De 0000 a 2400 horas HLV.

RITORIO DE VENEZUELA:

STADOS ORIENTALES: Nublado en la madrugada y por la mañana. Parcialmente nublado por la tarde en la noche. Areas nubladas en los alrededores del Golfo de Paria. Chaparrones muy aislados n la Cuenca del Orinoco, en Monagas y en Sucre. Viento del E-SE 10-15 kmh. Visibilidad 20-30 m. Locales neblinas matinales en la Cuenca del Orinoco. Temp.mín. en las zonas bajas 20-22 C°, n la Guayana 13-15 C°. Temp.máx. 30-32 C° y 27-29 C° respectivamente.

STADOS CENTRALES: Parcialmente nublado en la madrugada y por la mañana, nublado por la tarde, clarando en la noche. Chaparrones muy aislados en la Costa y en las Cordilleras al atardecer. iento del E-NE 5-10 kmh por la mañana, del SE-S 10-20 kmh por la tarde. Visibilidad 20-30 km. ocales neblinas al amanecer en las Cordilleras. Temp.mín. 17-19 C°, Temp.máx. 31-33 C°.

STADOS OCCIDENTALES: Parcialmente nublado hasta mediodía, nublado por la tarde, parcialmente ublado en la noche. Areas cubiertas al atardecer en los Andes y en extremo Sur de Zulia. Lloiznas intermitentes o chaparrones ligeros al atardecer en el Norte de los Andes y en Yaraiuy y Falcón. Viento flojo y variable en el Sur, del E-SE 10-15 kmh en el Norte. Visibilidad o-30 km. Temp.mín. en las zonas bajas 19-21 C°, en los Andes 12-14 C°, Temp.máx. 30-32 C° y 23-5 C° respectivamente.

LES DE CARACAS:

2-4/8 AC y CI en la madrugada. Neblinas locales al amanecer. Durante el día 2-4/8 SC y CU base 1500 m sNM con aisladas capas de AC y CI. Casualmente al atardecer 4-6/8 CU base 1400 m sNM con un chaparrón aislado entre las 1400-1600 HLV en el Norte de los Valles. Aclarando en La noche. Viento del SE 10 kmh. Visibilidad 15-20 km. Temp.mín. en el Centro de Caracas 15 C°, Temp.máx. 27 C°.

LES DE ARAGUA:

Poca nubosidad en la madrugada. Neblinas locales en la madrugada en los valles. Durante el día 3-4/8 CU base 1600 m sNM con aisladas capas de AC y CI. Aclarando en la noche. Viento del E-SE 10 kmh. Visibilidad 20-30 km. Temp.mín. en Maracay 18 C°, Temp.máx. 32 C°.

ificacion de la Predicción para Maracay el día .... 16 de diciembre 84% El Pronostic... A.W. Gol.

OBSERVACIONES A LAS 07 30 HLV. (1200 TMG) Fecha 17 DE DICIEMBRE 1950

Nº	ESTACION	TEMP. C°	CIELO	ESTADO DEL TIEMPO	VIENTO KMH.	PRESION mb. red. a NM.	LLUVIA mm. 24 hrs.	TEMP. MIN.
400	CARACAS (Obs. Cagigal)							
401	MARACAY	21,4	Nublado		NE 5	1011,6	-	18,4
402	MARACAIBO	25,2	Nublado		ENE 7	1008,3	-	23
403	MAIQUETIA-LA GUAIRA							
404	MATURIN	24,0	Parc.nubl.		Calma	-	3,0	22
405	CIUDAD BOLIVAR	25,2	Nublado		NE 14	1011,0	-	23
406	MERIDA	14,8	Nublado		Calma	835,8*	-	13
407	CORO	25,2	Cubierto	Bruma	SE 3	1011,0	-	22
408	BARQUISIMETO	20,8	Cubierto		E 3	943,0*	-	18
409	SAN FERNANDO DE APURE	23,6	Nublado		ENE 7	1008,2	-	21
410	SAN ANTONIO DEL TACHIRA							
411	STA. ELENA (Gran Sabana)	20,8	Parc.nubl.		NE 3	916,0*	-	16
412	GUIRIA	26,2	Parc.nubl.		Calma	1013,4	-	22
413	TUMEREMO	22,8	Obstruido	Neblina	E 3	1012,8	-	19
414	BARCELONA							

OBSERVACIONES A LAS 18 30 HLV. (2400 TMG) Fecha 16 DE DICIEMBRE 1950

Nº	ESTACION	TEMP. C°	CIELO	ESTADO DEL TIEMPO	VIENTO KMH.	PRESION mb. red. a NM.	LLUVIA mm. 12 hrs.	TEMP. MAX.
400	CARACAS (Obs. Cagigal)							
401	MARACAY	25,5	Despejado		S 7	1007,0	-	32,4
402	MARACAIBO	29,6	Nublado		NE 14	1006,7	-	31
403	MAIQUETIA - LA GUAIRA	27,7	Nublado		E 3	1010,0	-	31
404	MATURIN	24,0	Despejado		Calma	-	3,0	31
405	CIUDAD BOLIVAR	29,2	Nublado		E 22	1005,7	-	32
406	MERIDA							
407	CORO	25,0	Parc.nubl.		E 3	1008,5	-	33
408	BARQUISIMETO							
409	SAN FERNANDO DE APURE							
410	SAN ANTONIO DEL TACHIRA							
411	STA. ELENA (Gran Sabana)	22,5	Nublado		Calma	912,6*	-	27
412	GUIRIA	27,2	Parc.nubl.		E 18	1011,0	-	30
413	TUMEREMO	23,0	Parc.nubl.		Calma	1009,2	-	30
414	BARCELONA							

OBSERVACIONES A LAS 1330 HLV. (1800 TMG) Fecha 16 DE DICIEMBRE 1950

Nº	ESTACION	TEMP. C°	CIELO	ESTADO DEL TIEMPO	VIENTO KMH.	PRESION mb. red. a MN.	Datos de la radiosonda Maracay.
400	CARACAS (Obs. Cagigal)						
401	MARACAY	31,4	Parc.nubl.		S 5	1008,4	
402	MARACAIBO	32,4	Nublado		NE 3	1006,6	
403	MAIQUETIA - LA GUAIRA	29,7	Nublado		E 2	1010,0	
404	MATURIN	31,0	Nublado		Calma	-	
405	CIUDAD BOLIVAR	30,2	Nublado		E 8	1006,5	
406	MERIDA	21,6	Nublado		WSW 3	834,0*	
407	CORO	32,4	Parc.nubl.		ESE 8	1009,6	
408	BARQUISIMETO						
409	SAN FERNANDO DE APURE	32,6	Parc.nubl.		NE 7	1004,5	
410	SAN ANTONIO DEL TACHIRA	31,0	Nublado		SSE 23	-	
411	STA. ELENA (Gran Sabana)	26,6	Nublado		SE 2	912,4*	
412	GUIRIA	29,2	Nublado		E 3	1011,0	
413	TUMEREMO	29,2	Nublado		NE 5	1009,2	
414	BARCELONA						

OBSERVACIONES AEROLOGICAS (SONDEOS CON GLOBOS PILOTOS) *)Presión al Nivel Estación.

VIENTOS EN ALTURA (ESCALA 360° Y NUDOS)

ESTACION	HORA TMG	300 m/s NM.	600 m/s NM.	900 m/s NM	1.200 m/s NM	1.500 m/s NM	1.800 m/s NM.	2.100 m/s NM.	2.400 m/s NM.	2.700 m/s NM.	3.000 m/s NM
MARACAY 17-12-50	1200	-	230/01	110/01	90/10	90/21	90/19	120/15	120/19		

SERIE A

ESTADOS UNIDOS DE VENEZUELA

SERVICIO DE METEOROLOGIA Y COMUNICACIONES DE LAS FUERZAS AEREAS

SECCION DE PREDICCION

O 1 Nº 172 ..... BOLETIN METEOROLOGICO DEL LUNES 18 DE DICIEMBRE ..... A LAS 1300 ....HLV.

INDICACIONES:

PRESION DEL AIRE: LAS LINEAS REPRESENTAN ISOBARAS TRAZADAS DE 2 EN 2 MB.

= AREAS DE ALTA PRESION (ANTICICLON)

= AREAS DE BAJA PRESION (CICLON)

PRECIPITACION:

= AREAS CON PRECIPITACION.

= CHAPARRONES.

= LLOVIZNAS

= TORMENTAS

= NIEBLAS

= TROMBA

FRENTES:

= FRENTE FRIO

= FRENTE CALIENTE. caliente frío

= ONDA DEL ESTE

= CONVERGENCIA INTERTROPICAL.

= ONDA EN FORMACION

= LINEA DE CONVERGENCIA EN ALTURA.

= LINEA DE PRECIPITACIONES.

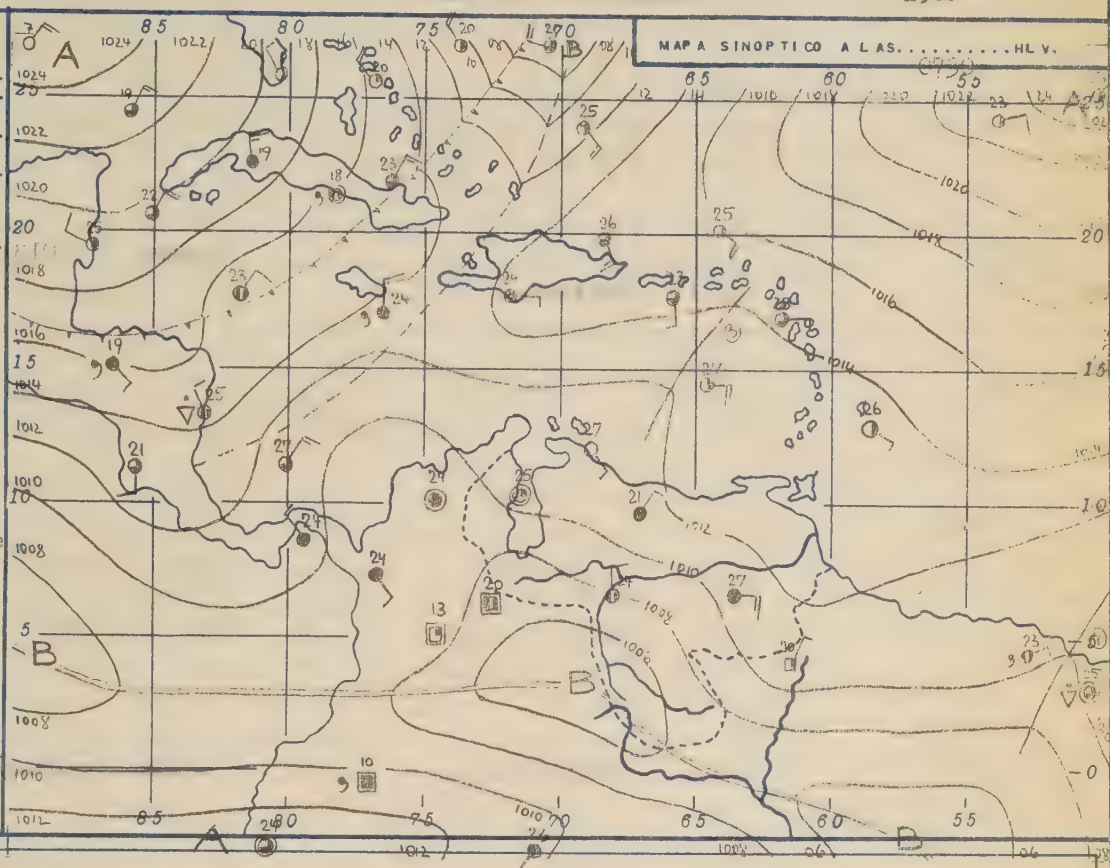

SITUACION GENERAL:

La Onda del E # 3 está situada cerca de la Isla de Curazao, borrándose. Una nueva Onda del E # 4 aparece en la Guayana francesa, afectando en la tarde del 19 de diciembre los Estados Orientales.

TIEMPO PROBABLE PARA EL..... 19 ..... 50 De 0000 a 2400 horas HLV.

TERRITORIO DE VENEZUELA: MARTES 19 DE DICIEMBRE

ESTADOS ORIENTALES: Parcialmente nublado en la madrugada por la mañana, nublado o cubierto por la tarde y en la noche. Llovizznas ligeras o chaparrones al atardecer en la Guayana, en el Delta Amacuro, en Monagas y en Sucre. En Anzoátegui nublados en el transcurso de la tarde, cubierto en la noche con chaparrones aislados. Viento del NE 10 kmh, por la tarde del E SE 10-15 kmh. Visibilidad 20-30 km, por la tarde en la parte Este disminuyendo a 10 km. Temp. Mín. en las zonas bajas 20-22 C°, en la Guayana 15-17 C°. Temp. Máx. 30-32 C°, en la Guayana 26-28 C°.

ESTADOS CENTRALES: Nubosidad parcial durante el día, capas nubladas al atardecer en las Cordilleras aclarando en la noche. Viento flojo y variable. Visibilidad 15-25 km. Temp. Mín. 19 C°, Temp. Máx. 31-33 C°.

ESTADOS OCCIDENTALES: Nublado durante todo el día. Cubierto en el Sur de los Andes y de Zulia. Chaparrones muy aislados que ocurren especialmente al anochecer en los Andes. Viento del E 5-10 kmh. Visibilidad 20-30 km, en la Costa más de 30 km. Temp. Mín. en las zonas bajas 19-21 C°, en los Andes 11-13 C°. Temp. Máx. 29-31 C° y 22-24 C° respectivamente.

VALLES DE CARACAS:

Aisladas capas de CI en la madrugada. Neblinas matinales en los valles. Durante el día 2-4/8 CU base 1600m sNM y casualmente 3-5/8 AC y CI que aparecen rapidamente los valles. Viento flojo y variable. Visibilidad 10-20 km. Temp. Mín. en el Centro de Caracas 14 C°, Temp. Máx. 26 C°.

VALLES DE ARAGUA:

Casi despejado en la madrugada. 1-3/8 CU base 1600m sNM por la mañana. 3-5/8 CU base 1700 m sNM con aisladas capas de AC por la tarde, aclarando en la noche. Viento flojo y variable, del SW 10kmh por la tarde. Visibilidad 20-25 km. Temp. Mín. en Maracay 18 C°, Temp. Máx. 30 C°.

Verificación de la Predicción para Maracay el día..... 17 de diciembre 80% El Pronosticador..... A.N. [illegible]

OBSERVACIONES A LAS 0730 HLV. (1200 TMG) Fecha 18 de diciembre 1950

N°	ESTACION	TEMP. C°	CIELO	ESTADO DEL TIEMPO	VIENTO KMH	PRESION mb. red. a NM.	LLUVIA mm. 24 hrs.	TEMP. MIN.
400	CARACAS (Obs. Cagigal)	18,2	Nublado		S 3	898,5*	-	15,0
401	MARACAY	21,0	Cubierto		NE 3	1011,3	-	18,3
402	MARACAIBO	25,0	Parc.nubl.		Calma	1010,3	-	23
403	MAIQUETIA-LA GUAIRA	25,9	Nublado		ESE 2	1012,0	-	19
404	MATURIN	23,0	Parc.nubl.		Calma	-	-	21
405	CIUDAD BOLIVAR	26,8	Cubierto		E 25	1011,0	-	22
406	MERIDA	15,4	Cubierto		E 2	835,2*	-	13
407	CORO	24,8	Parc.nubl.		E 3	1012,1	-	23
408	BARQUISIMETO	20,8	Cubierto		Calma	943,0*	-	18
409	SAN FERNANDO DE APURE	24,4	Nublado		N 18	1008,1	-	21
410	SAN ANTONIO DEL TACHIRA							
411	STA. ELENA (Gran Sabana)	20,2	Parc.nubl.		NE 5	915,8*	-	17
412	GUIRIA	23,5	Nublado		Calma	1013,5	-	22
413	TUMEREMO	23,1	Nublado		NE 2	1012,7	-	19
414	BARCELONA							

OBSERVACIONES A LAS 1830 HLV. (2400 TMG) Fecha 17 de diciembre 1950

N°	ESTACION	TEMP. C°	CIELO	ESTADO DEL TIEMPO	VIENTO KMH.	PRESION mb. red. a NM.	LLUVIA mm. 12 hrs.	TEMP. MAX.
400	CARACAS (Obs. Cagigal)							
401	MARACAY	25,8	Casi desp.		SE 3	1008,2	-	33
402	MARACAIBO							
403	MAIQUETIA - LA GUAIRA	26,5	Parc.nubl.		Calma	1009,2	-	30
404	MATURIN	25,0	Despejado		Calma	-	-	31
405	CIUDAD BOLIVAR	27,5	Nublado		ENE 8	1007,3	-	31
406	MERIDA							
407	CORO							
408	BARQUISIMETO							
409	SAN FERNANDO DE APURE	27,4	Parc.nubl.		Calma	1004,0	-	33
410	SAN ANTONIO DEL TACHIRA							
411	STA. ELENA (Gran Sabana)	22,8	Nublado		Calma	913,3*	-	29
412	GUIRIA	26,0	Nublado		N 3	1011,3	-	30
413	TUMEREMO	23,6	Parc.nubl.		NE 2	1009,4	-	30
414	BARCELONA							

OBSERVACIONES A LAS 1330 HLV. (1800 TMG) Fecha 17 de diciembre 1950

N°	ESTACION	TEMP. C°	CIELO	ESTADO DEL TIEMPO	VIENTO KMH.	PRESION mb. red. a NM.	Datos de la radiosonda Maracay.
400	CARACAS (Obs. Cagigal)						
401	MARACAY	31,4	Parc.nubl.		SE 18	1008,1	
402	MARACAIBO	32,9	Nublado		N 3	1007,6	
403	MAIQUETIA - LA GUAIRA						
404	MATURIN						
405	CIUDAD BOLIVAR	29,5	Parc.nubl.		ENE 18	1007,1	
406	MERIDA	22,0	Parc.nubl.		WSW 14	831,8*	
407	CORO	31,4	Nublado		E 45	1008,3	
408	BARQUISIMETO						
409	SAN FERNANDO DE APURE	32,6	Parc.nubl.		E 8	1005,0	
410	SAN ANTONIO DEL TACHIRA						
411	STA. ELENA (Gran Sabana)	28,3	Nublado		E 3	912,9*	
412	GUIRIA	29,0	Nublado		E 8	1011,4	
413	TUMEREMO	30,0	Nublado		E 10	1009,8	
414	BARCELONA						

OBSERVACIONES AEROLOGICAS (SONDEOS CON GLOBOS PILOTOS) Presión al Nivel Estación.
VIENTOS EN ALTURA (ESCALA 360° Y NUDOS)

ESTACION	HORA TMG	300 m/s NM.	600 m/s NM.	900 m/s NM	1.200 m/s NM	1.500 m/s NM	1.800 m/s NM.	2.100 m/s NM.	2.400 m/s NM.	2.700 m/s NM.	3.000 m/s NM.
RACAY 18-12-50	1200	-	50/01	300/03	130/07	80/11	100/08	100/08	60/14	80/12	90/1[illegible]

RIE A

ESTADOS UNIDOS DE VENEZUELA

SERVICIO DE METEOROLOGIA Y COMUNICACIONES DE LAS FUERZAS AEREAS

SECCION DE PREDICCION

1 N°.173... BOLETIN METEOROLOGICO DEL..MARTES.19.de.DICIEMBRE... A LAS...1300....HLV.

INDICACIONES:

ON DEL AIRE: LAS LINEAS REPRESENTAN ISOBARAZADAS DE 2 EN 2 MB.

= AREAS DE ALTA PRESION (ANTICICLON)

= AREAS DE BAJA PRESION (CICLON)

°ITACION:

= AREAS CON PRECIPITACION.

= CHAPARRONES.

= LLOVIZNAS

= TORMENTAS

= NIEBLAS

= TROMBA

ES:

= FRENTE caliente

= FRENTE frío TE.

= ONDA DEL ESTE

= CONVERGENCIA ENTERTROPICAL.

= ONDA EN FORMACION

= LINEA DE CONVERGENCIA EN ALTURA.

= LINEA DE PRECIPITACIONES.

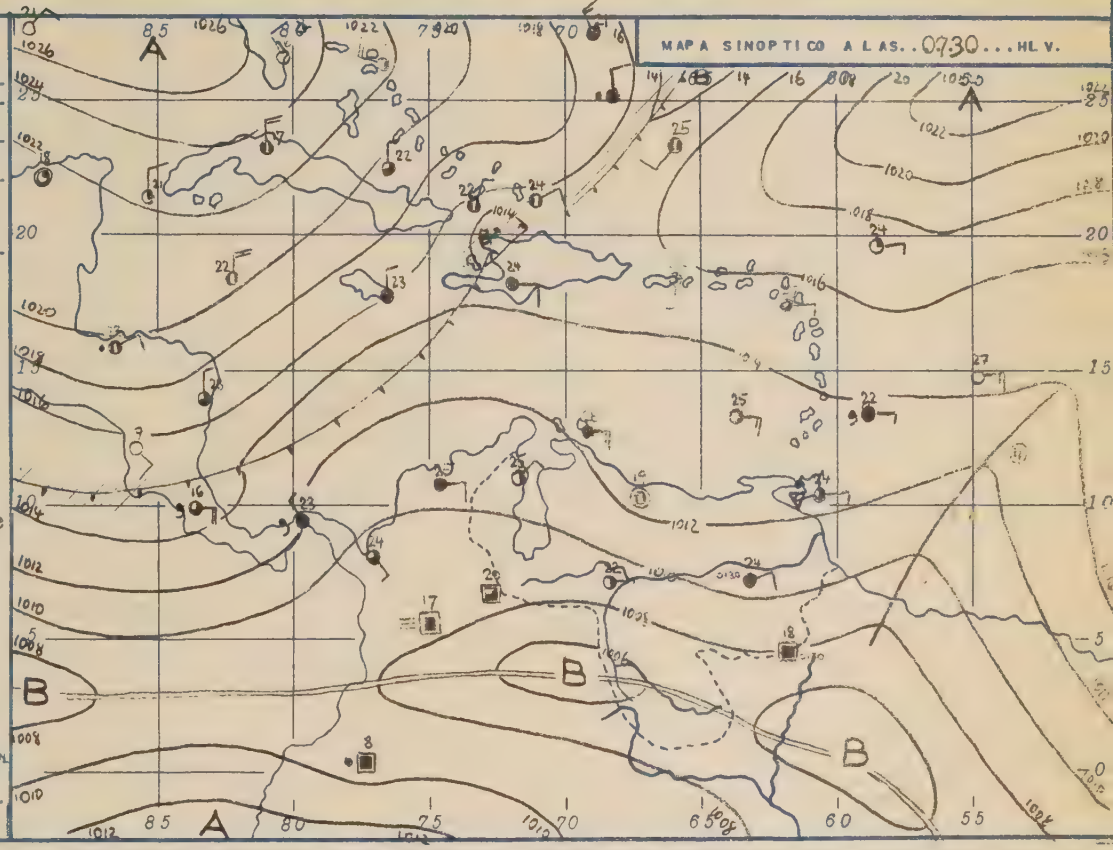

SITUACION GENERAL: La Onda del E # 4 en la Guayana Inglesa [illegible] afectando en el día de hoy los Estados orientales y alcanzará el día 20 de Diciembre las zonas costales del Centro y del Occidente.

TEMPO PROBABLE PARA EL MIERCOLES 20 DE DICIEMBRE.....1.9..50 De 0000 a 2400 horas HLV.

TERRITORIO DE VENEZUELA:

ESTADOS ORIENTALES: Nublado durante todo el día. Aguaceros cubiertos por la mañana en la Guayana, el Orinoco, en Monagas y en Sucre. Chaparrones aislados al atardecer que ocurren especialmente en los alrededores del Golfo de Paria y en [illegible] Viento del SE 10-15 kmh. Visibilidad 15-20 km. Temp. Mín. en las zonas bajas 21-23 C°, en la Guayana 16-18 C°. Temp. Máx. 31-33 C°, en la Guayana 25-27 C°.

ESTADOS CENTRALES: En la Costa nublado hasta el mediodía, cubierto por la tarde, chaparrones al atardecer. En las Cordilleras parcialmente nublado en la madrugada, nublándose en el transcurso de la mañana. Nublado por la tarde y en la noche. Casi totalmente etapas cubiertas en la parte N de las Cordilleras con chaparrones aislados entre las 1300-1600 HLV. En el Interior poco nubosidad en la madrugada, parcialmente nublado por la mañana, nublado por la tarde y en la noche. Viento del NE 5-10 kmh. al atardecer del SE-S 10-15 kmh. Visibilidad 20-30 km. Temp. Mín. 16-18 C°, Temp. Máx. 30-32 C°.

ESTADOS OCCIDENTALES: Nublado durante todo el día. Cubierto por la tarde en los Andes y en la Costa de Falcón. Chaparrones al atardecer en Yaracuy, Lara y Falcón. Viento calma en el [illegible] del [illegible] 10 kmh. en el [illegible]. Visibilidad 20-30 km. Temp. Mín. en las zonas bajas 20-22 C°, en los Andes 11-13 C°. Temp. Máx. 29-31 C° y 23-25 C° respectivamente.

VALLES DE CARACAS:

1-6/8 AC y CU en la madrugada. 2-4/8 SC y CU base 150 msNM con aislados cargos de CI por la mañana. 4-6/8 SC y CU base 1400 msNM con 5-7/8 AC y CI por la tarde y en la noche. Chaparrones aislados entre las 1300-1500 HLV. Viento del NW 10 kmh. al anochecer del SE 15 kmh. Visibilidad 15-20 km. Temp. Mín. en el Centro de Caracas 14 C°, Temp. Máx. 25 C°.

VALLES DE ARAGUA:

1-3/8 AC y CI en la madrugada. 1-3/8 SC y CU base 1600 msNM por la mañana. 3-5/8 SC y CU base 1400 msNM con 4-6/8 AC y CI por la tarde y en la noche. Probables chaparrones entre las 1300-1500 HLV que ocurren cerca de las montañas en el N de los Valles. Viento del NE 10 kmh. Visibilidad 30 km. Temp. Mín. en Maracay 17 C°, Temp. Máx. 31 C°.

Verificacion de la Predicción para Maracay el día 18 de diciembre...95%. El Pronosticador..A.W.Gol.....

OBSERVACIONES A LAS 0730 HLV. (1200 TMG) Fecha 19 de diciembre 19..50

Nº	ESTACION	TEMP. C°	CIELO	ESTADO DEL TIEMPO	VIENTO KMH	PRESION mb. red. a NM.	LLUVIA mm. 24 hrs.	TEMP. MIN.
400	CARACAS (Obs. Cagigal)	16,4	Nublado		S 3	899,6*	-	12,0
401	MARACAY	19,0	Nublado		Calma	1012,9	-	16,2
402	MARACAIBO	21,6	Parc.nubl.		NE 3	1011,3	-	23
403	MAIQUETIA-LA GUAIRA	25,5	Nublado		S 5	-	-	24
404	MATURIN							
405	CIUDAD BOLIVAR							
406	MERIDA							
407	CORO	25,0	Nublado		ESE 14	1013,2	-	24
408	BARQUISIMETO	?	Cubierto		Calma	944,1*	-	?
409	SAN FERNANDO DE APURE	21,6	Parc.nubl.		ENE 7	1009,2	-	20
410	SAN ANTONIO DEL TACHIRA							
411	STA. ELENA (Gran Sabana)							
412	GUIRIA							
413	TUMEREMO							
414	BARCELONA							

OBSERVACIONES A LAS 1830 HLV. (2400 TMG) Fecha 18 de diciembre 19..50

Nº	ESTACION	TEMP. C°	CIELO	ESTADO DEL TIEMPO	VIENTO KMH.	PRESION mb red. a NM.	LLUVIA mm. 12 hrs.	TEMP. MAX.
400	CARACAS (Obs. Cagigal)							23,6
401	MARACAY	26,0	Parc.nubl.		Calma	1008,9	-	30,5
402	MARACAIBO	25,0	casi desp.		NE 3	1007,2	-	1
403	MAIQUETIA - LA GUAIRA	26,5	Parc.nubl.		E 14	1010,3	-	29
404	MATURIN	25,0	Parc.nubl.		NE 3	-	-	31
405	CIUDAD BOLIVAR	28,6	Cubierto		NE 10	1007,0	-	30
406	MERIDA							
407	CORO							
408	BARQUISIMETO							
409	SAN FERNANDO DE APURE							
410	SAN ANTONIO DEL TACHIRA							
411	STA. ELENA (Gran Sabana)	20,2	Cubierto	Llovizna	Calma	913,6*	10,0	27
412	GUIRIA	25,4	Parc.nubl.		N 5	1011,3	-	29
413	TUMEREMO	24,4	Cubierto		SE 10	1010,9	-	31
414	BARCELONA							

OBSERVACIONES A LAS 1330 HLV. (1800 TMG) Fecha 18 de diciembre 19..50

Nº	ESTACION	TEMP. C°	CIELO	ESTADO DEL TIEMPO	VIENTO Kmh.	PRESION mb. red. a MN.	Datos de la radiosonda Maracay.
400	CARACAS (Obs. Cagigal)	22,6	Nublado		SE 18	897,3*	
401	MARACAY	29,4	Nublado		Calma	1009,6	
402	MARACAIBO	32,5	Nublado		E 3	1008,1	
403	MAIQUETIA - LA GUAIRA	28,6	Nublado		E 54	1012,0	
404	MATURIN	30,0	Nublado		NE 3	-	
405	CIUDAD BOLIVAR	30,0	Cubierto		E 6	1007,6	
406	MERIDA	22,2	Nublado		WSW 8	833,4*	
407	CORO	31,7	Nublado		ESE 45	1009,6	
408	BARQUISIMETO	27,8	Cubierto		E 7	941,0*	
409	SAN FERNANDO DE APURE	31,8	Nublado		E 7	1005,5	
410	SAN ANTONIO DEL TACHIRA						
411	STA. ELENA (Gran Sabana)	23,4	Nublado		W 3	914,4*	
412	GUIRIA	29,0	Nublado		E 6	1011,5	
413	TUMEREMO	29,4	Nublado		E 7	1009,6	
414	BARCELONA						

OBSERVACIONES AEROLOGICAS (SONDEOS CON GLOBOS PILOTOS) *) Presión al Nivel Estación.
VIENTOS EN ALTURA (ESCALA 360° Y NUDOS)

ESTACION	HORA TMG	300 m/s NM.	600 m/s NM.	900 m/s NM	1.200 m/s NM	1.500 m/s NM	1.800 m/s NM.	2.100 m/s NM.	2.400 m/s NM.	2.700 m/s NM.	3.000 m/s NM
MARACAY 18-12-50	1200	-	210/01	250/02	190/03	100/06	110/08	100/09	80/14	20/21	20/

RIE A

ESTADOS UNIDOS DE VENEZUELA

SERVICIO DE METEOROLOGIA Y COMUNICACIONES DE LAS FUERZAS AEREAS

SECCION DE PREDICCION

O 1 N°174.... BOLETIN METEOROLOGICO DEL Miércoles 20 de diciembre A LAS 1300.....HLV.

INDICACIONES:

ON DEL AIRE: LAS LINEAS REPRESENTAN ISOBARAZADAS DE 2 EN 2 MB.

= AREAS DE ALTA PRESION (ANTICICLON)

= AREAS DE BAJA PRESION (CICLON)

PITACION:

= AREAS CON PRECIPITACION.

= CHAPARRONES.

= LLOVIZNAS

= TORMENTAS

= NIEBLAS

= TROMBA

ES:

= FRENTE Caliente

= FRENTE Frio TE.

= ONDA DEL ESTE

= CONVERGENCIA INTERTROPICAL.

= ONDA EN FORMACION

= LINEA DE CONVERGENCIA EN ALTURA.

= LINEA DE PRECIPITACIONES.

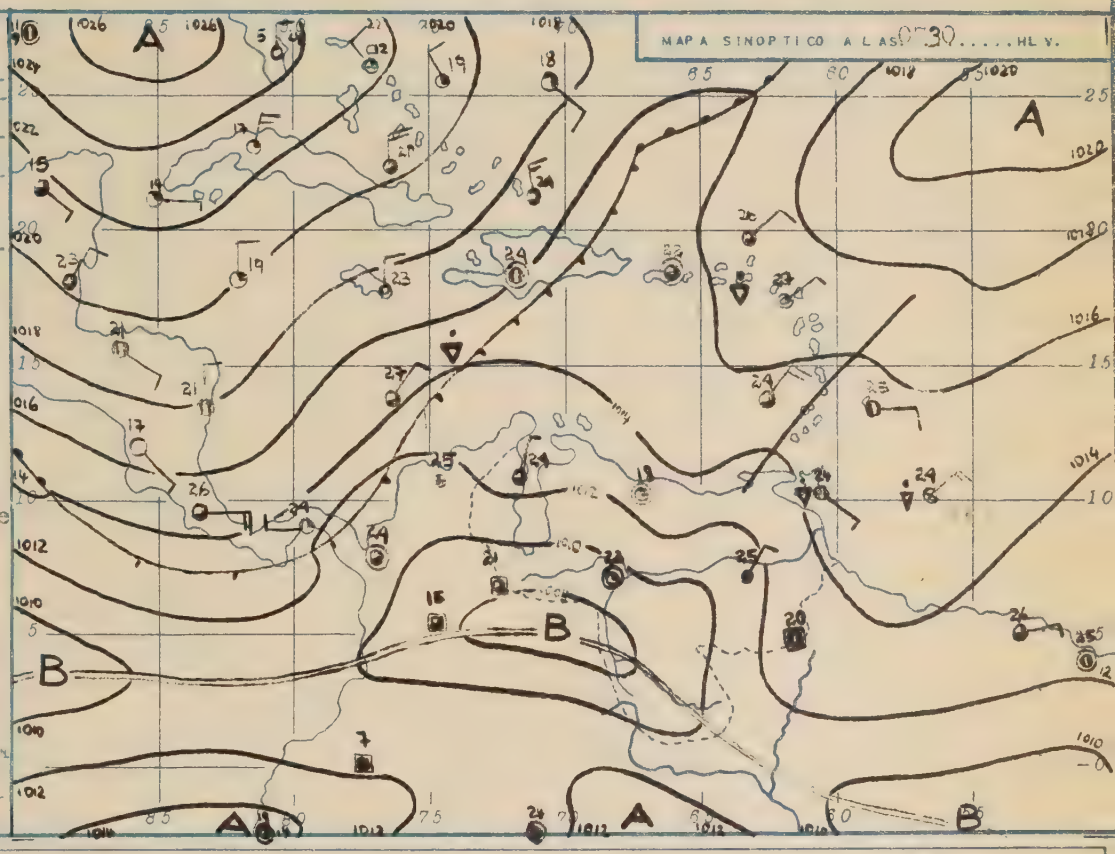

TUACION GENERAL: La subida general de la presión en todo el Mar Caribe y especialmente detrás de la Onda del E formará el tiempo de los próximos días y significa buen tiempo en todo el país.

EMPO PROBABLE PARA EL JUEVES 21 DE DICIEMBRE.....1.9..50 De 0000 a 2400 horas HLV.

ERRITORIO DE VENEZUELA:

STADOS ORIENTALES: Parcialmente nublado durante todo el día. Etapas nubladas en la Guayana, en el Delta Amacuro y en los alrededores del Golfo de Paria. Viento fresco y variable por la tarde, en la Costa N del NE 10-15 kmh. Visibilidad 30 km. Temp. Mín. en las zonas bajas 24-2 C°, en la Guayana 14-16 C°. Temp. Máx. 31-33 C° y 28-30 C° respectivamente.

ST DOS CENTRALES: En la Costa parcialmente nublado en la madrugada y por la mañana, nublado por la tarde, chaparrones aislados al atardecer. Aclarando en la noche. En las Llanuras y en el Interior poca nubosidad en la madrugada, parcialmente nublado durante el día, aclarando en la noche. Generalmente en la parte S de los Llanos nublado al anochecer con chaparrones. Viento calma por la mañana, fresco y variable por la tarde. Visibilidad 3 km. Temp. Mín. 16-18 C°, Temp. Máx. en la Costa 30-32 C°, en el Interior 32-34 C°.

STADOS OCCIDENTALES: Parcialmente nublado en la madrugada y por la mañana. Nublado por la tarde en los Andes y en la Costa N con probables chaparrones aislados al anochecer, quedando nublado en la noche. Viento 8 kmh. en la noche, fresco y variable en el día en la Costa de Falcón a mediodía del NE 25-35 kmh. Visibilidad 3-2 km. en la Costa más de 30 km. Temp. Mín. en las zonas bajas 18-20 C°, en los Andes 1-1 C°. Temp. Máx. 31-33 C° y 24-26 C° respectivamente.

LLES DE CARACAS:

isladas capas de CI en la madrugada. Aisladas neblinas al amanecer. Durante el día 3-4/8 U base 1500 msNM con aisladas capas de AC y CI que atraviesan rápidamente los Valles. Aclarando en la noche. Viento del SE-S 10-15 kmh. Visibilidad 20-25 km. Temp. Mín. en el Centro de Caracas 13 C°, Temp. Máx. 27 C°.

LLES DE ARAGUA:

aparecido en la madrugada. 2-3/8 AC y CU base 1500 msNM durante el día con 1-3/8 AC y CI, aclarando en la noche. Viento calma a mediodía y por la tarde del S-SW 15-20 kmh. Visibilidad 30 km. Temp. Mín. en el Maracay 18 C°, Temp. Máx. 33 C°.

Aplicacion de la Predicción para Maracay el día 19 de diciembre 98%.... El Pronosticador.... A.W.Goc

OBSERVACIONES A LAS 0730 HLV. (1200 TMG) Fecha 20 de diciembre 1950

N°	ESTACION	TEMP. C°	CIELO	ESTADO DEL Tiempo	VIENTO KMH	PRESION mb. red. a NM.	LLUVIA mm. 24 hrs.	TEMP. MIN.
[illegible]	CARACAS (Obs. Cagigal)	17.4	Despejado		S 7	899.4*	-	13.6
[illegible]	MARACAY	18.4	Casi Desp.		Calma	1013.6	-	16.8
[illegible]	MARACAIBO	23.7	Nublado		NNE 3	1012.8	-	22
[illegible]	MAIQUETIA-LA GUAIRA	25.5	Parc.Nubl.		NW 2	1014.1	-	?
[illegible]	MATURIN							
[illegible]	CIUDAD BOLIVAR	25.0	Cubierto		NE 8	1011.6	-	22
[illegible]	MERIDA	14.2	Despejado		Calma	837.7*	1.0	12
[illegible]	CORO	24.9	Casi Desp.		Calma	1013.7	-	22
[illegible]	BARQUISIMETO	20.4	Despejado		Calma	944.4*	1.0	16
[illegible]	SAN FERNANDO DE APURE	23.4	Parc.Nubl.		Calma	1010.0	-	20
[illegible]	SAN ANTONIO DEL TACHIRA							
[illegible]	STA. ELENA (Gran Sabana)	19.7	Nublado		Calma	916.5*	19.0	18
[illegible]	CUIRIA	25.1	Parc.Nubl.		Calma	1014.3	-	22
[illegible]	TUMEREMO	23.4	Nublado		NE 2	1014.1	2.0	20
414	BARCELONA							

OBSERVACIONES A LAS 1830 HLV. (2400 TMG) Fecha 19 de diciembre 1950

N°	ESTACION	TEMP. C°	CIELO	ESTADO DEL Tiempo	VIENTO KmH.	PRESION mb. red. a NM.	LLUVIA mm. 12 hrs.	TEMP. MX.
[illegible]	CARACAS (Obs. Cagigal)							25.5
[illegible]	MARACAY	25.2	Parc.Nubl.		Calma	1011.0	-	32
[illegible]	MARACAIBO	28.5	Nublado		NNW 3	1010.2	-	32
403	MAIQUETIA - LA GUAIRA	26.2	Parc.Nubl.		E 3	1011.0	-	30
404	MATURIN	25.0	Despejado		Calma	-	-	30
405	CIUDAD BOLIVAR	28.0	Nublado		ENE 8	1008.3	-	32
[illegible]	MERIDA	17.8	Cubierto		Calma	836.1*	-	23
[illegible]	CORO	26.2	Parc.Nubl.		ENE 8	1012.2	-	31
[illegible]	BARQUISIMETO							
[illegible]	SAN FERNANDO DE APURE	27.8	Parc.Nubl.		Calma	1006.4	-	33
410	SAN ANTONIO DEL TACHIRA							
[illegible]	STA. ELENA (Gran Sabana)	20.0	Cubierto	Lluvia	Calma	914.9*	19.0	25
412	CUIRIA	25.4	Parc.Nubl.		N 8	1012.6	-	30
413	TUMEREMO	23.6	Cubierto		NE 2	1011.6	2.0	29
414	BARCELONA							

OBSERVACIONES A LAS 1330 HLV. (1800 TMG) Fecha 19 de diciembre 1950

N°	ESTACION	TEMP. C°	CIELO	ESTADO DEL Tiempo	VIENTO Kmh.	PRESION mb. red. a NM.	Datos de la radiosonda Maracay.
[illegible]	CARACAS (Obs. Cagigal)	24.2	Parc.Nubl.		E 21	897.6*	
[illegible]	MARACAY	30.2	Nublado		Calma	1010.5	
[illegible]	MARACAIBO	30.4	Nublado		NNW 23	1010.3	
[illegible]	MAIQUETIA - LA GUAIRA	28.4	Parc.Nubl.		E 3	1012.0	
[illegible]	MATURIN	29.0	Parc.Nubl.		Calma	-	
[illegible]	CIUDAD BOLIVAR	29.5	Parc.Nubl.		N 8	1008.3	
[illegible]	MERIDA						
[illegible]	CORO						
[illegible]	BARQUISIMETO	29.4	Parc.Nubl.		Calma	942.2*	
[illegible]	SAN FERNANDO DE APURE	32.2	Nublado		E 3	1006.3	
[illegible]	SAN ANTONIO DEL TACHIRA	30.0	Nublado		SSE 41	-	
[illegible]	STA. ELENA (Gran Sabana)	23.0	Cubierto	Lluvia	Calma	914.9*	
[illegible]	CUIRIA	29.4	Parc.Nubl.		NE 8	1012.3	
[illegible]	TUMEREMO	25.8	Nublado		E 2	1011.3	
414	BARCELONA						

OBSERVACIONES AEROLOGICAS (SONDEOS CON GLOBOS PILOTOS)
VIENTOS EN ALTURA (ESCALA 360° Y NUDOS)

*) Presión al Nivel Estación.-

ESTACION	HORA G.M.	300 m s NM.	600 m s NM.	900 m s NM	1.200 m/s NM	1.500 m s NM	1.800 m s NM.	2.100 m s NM.	2.400 m s NM.	2.700 m s NM.	3.000 m/s NM
Maracay: 20-12-50	1200	-	290/05	140/02	290/02	110/07	110/08	140/09	140/13	140/18	130/1[illegible]

SERIE A

ESTADOS UNIDOS DE VENEZUELA

SERVICIO DE METEOROLOGIA Y COMUNICACIONES DE LAS FUERZAS AEREAS

SECCION DE PREDICCION

AÑO 1 Nº. 175... BOLETIN METEOROLOGICO DEL.. Jueves 21 de diciembre .. A LAS.....1300..HLV.

INDICACIONES

PRESION DEL AIRE: LAS LINEAS NEGRAS REPRESENTAN ISOBARAS TRAZADAS DE 2 EN 2 MB.

= AREAS DE ALTA PRESION (ANTICICLON)

= AREAS DE BAJA PRESION (CICLON)

PRECIPITACION:

= AREAS CON PRECIPITACION.

= CHAPARRONES.

= LLOVIZNAS

= TORMENTAS

= NIEBLAS

= TROMBA

FRENTES:

= FRENTE caliente

= FRENTE frio

= ONDA DEL ESTE

= CONVERGENCIA INTERTROPICAL.

= ONDA EN FORMACION

= LINEA DE CONVERGENCIA EN ALTURA.

= LINEA DE PRECIPITACIONES.

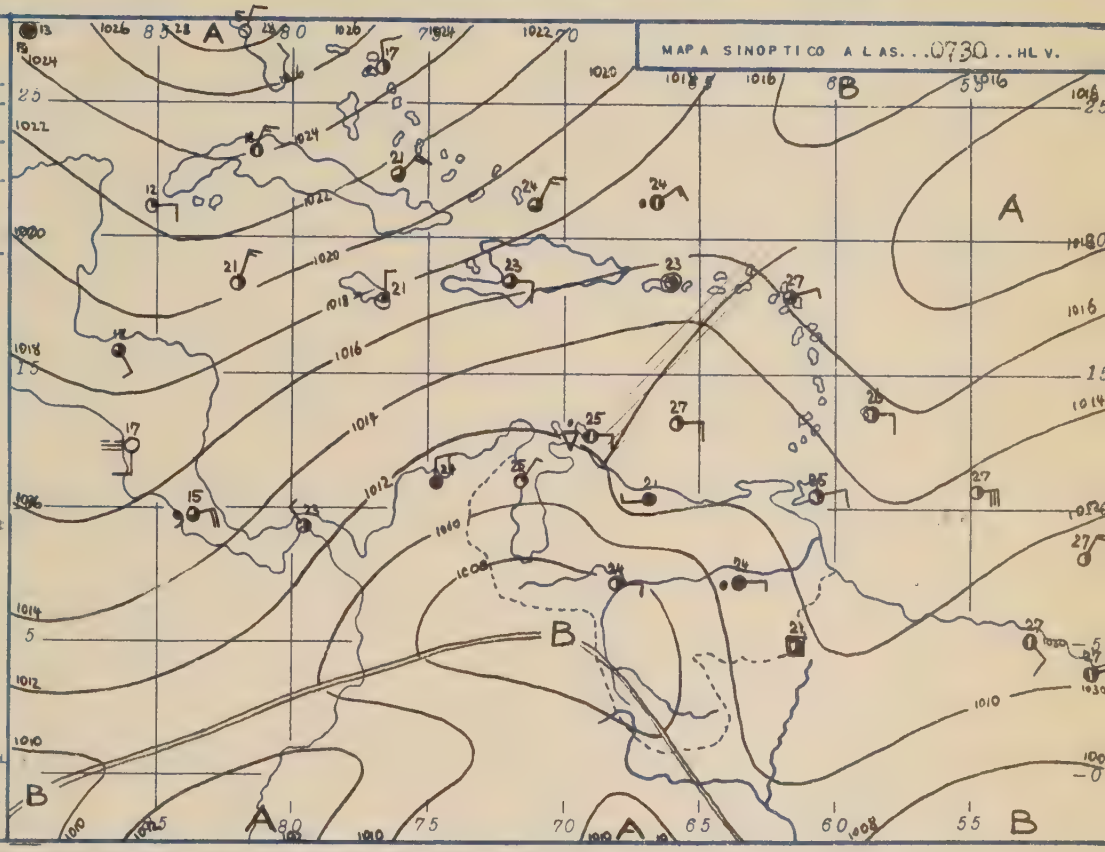

SITUACION GENERAL: La Onda del este que pasó la última noche la costa del Centro del País está bo rándose por causa de la subida general de la presión en el Mar Caribe. Sigue la influencia anticiclónica en los proximos dias en Venezuela.

TIEMPO PROBABLE PARA EL..Viernes.22.de.diciembre.....1.9..50 De 0000 a 2400 horas HLV.

TERRITORIO DE VENEZUELA:

ESTADOS OCCIDENTALES: Parcialmente nublado en la madrugada y por la mañana, nublado por la tarde, aclarando en la noche. Viento del NE-N 10-15 kmh, Visibilidad 20-30 km. Temp.Mín. en las zonas bajas 21-23 C°, en la Guayana 16-19 C°. Temp.Máx. 31-33 C° y 28-30 C° respectivamente.

ESTADOS CENTRALES: Nubosidad parcial durante todo el día. Areas nubladas al atardecer en la costa y en las Cordilleras. Viento del E 5-10 kmh, en la Costa casualmente 20-30 kmh. Visibilidad 20-30 km. Temp.Mín. 17-19 C°, Temp.Máx. 31-33 C°.

ESTADOS OCCIDENTALES: Casi despejado en la madrugada. Parcialmente nublado por la mañana. Nublado por la tarde. Areas cubiertas en los Andes. Aclarando en la noche. Viento calma en el sur, del E-NE 10-15 kmh. en el N, en la Costa de Falcón a mediodía 30-kmh. Visibilidad 20-30 km, en la costa Norte más de 30 km. Temp.Mín. en las zonas bajas 20-22 C°, en los Andes 10-12 C°. Temp.Máx. 31-33 C° y 24-26 C° respectivamente.

VALLES DE CARACAS:

4-5/8 CI en la madrugada. Locales nieblas matinales. Durante el día 2-4/8 SC y CU base 1600 m sNM. Casualmente al atardecer 4-6/8 CU base 1500m sNM. Aclarando en la noche. Viento del NE 10 kmh. Visibilidad 10 km en la mañana, 20 km por la tarde. Temp.Mín. en el Centro de Caracas 15 C°, Temp.Máx. 26 C°.

VALLES DE ARAGUA:

Casi despejado en la madrugada. Durante el día 2-4/8 CU base 1600m sNM con aisladas capas de AC y CI. Aclarando en la noche. Viento del E-SE 5-10 kmh. Visibilidad 20-30 km. Temp.Mín. en Maracay 19 C°, Temp.Máx. 32 C°.

Verificación de la Predicción para Maracay el día....20.de.didiembre.93% El Pronosticador...A.W.Gol.

OBSERVACIONES A LAS 0730 HLV. (1200 TMG) Fecha 21 de diciembre 19..

N°	ESTACION	TEMP. C°	CIELO	ESTADO DEL TIEMPO	VIENTO KMH.	PRESION mb. red. a NM.	LLUVIA mm. 24 hrs.	TEMP. MIN.
400	CARACAS (Obs. Cagigal)							
401	MARACAY	21.0	Cubierto		W 3	1012.3	2.0	18.3
402	[illegible]	25.4	Casi despj.		NE 3	1012.0	-	23.0
403	MAIQUETIA-LA GUAIRA							
404	MATURIN	24.0	Parc.Nubl.		N 7	-	25.0	21
405	CIUDAD BOLIVAR	24.0	Cubierto	Lluvia	E 8	1011.8	-	22
406	MERIDA							
407	CORO							
408	BARQUISIMETO							
[illegible]	SAN FERNANDO DE APURE	24.4	Parc.Nubl.		E 8	1007.4	-	22
[illegible]	SAN ANTONIO DEL TACHIRA							
[illegible]	STA. ELENA (Gran Sabana)	20.9	Parc.Nubl.		Calma	916.2*	0.8	19
[illegible]	[illegible]	26.2	Nublado		NE 8	1012.9	-	24
[illegible]	TUMEREMO	25.0	Nublado		E 3	1012.7	-	21
[illegible]	BARCELONA							

OBSERVACIONES A LAS 1830 HLV. (2400 TMG) Fecha 20 de diciembre 19..50

	ESTACION	TEMP. C°	CIELO	ESTADO DEL TIEMPO	VIENTO KMH.	PRESION mb. red. a NM.	LLUVIA mm. 12 hrs.	TEMP. MAX.
[illegible]	CARACAS (Obs. Cagigal)							
[illegible]	MARACAY	23.3	Nublado		E 3	1010.3	2.0	32.8
[illegible]	[illegible]	27.7	Parc.Nubl.		NE 3	1010.0	-	32
[illegible]	MAIQUETIA - LA GUAIRA							
[illegible]	MATURIN	23.0	Cubierto		Calma	-	11.0	29
[illegible]	CIUDAD BOLIVAR	27.0	Cubierto		N 18	1008.4	-	32
[illegible]	MERIDA	17.2	Cubierto		Calma	835.7*	-	32
[illegible]	CORO	26.0	Despejado		E 18	1011.8	-	31
[illegible]	BARQUISIMETO							
[illegible]	SAN FERNANDO DE APURE	29.0	Cubierto		Calma	1005.3	-	34
[illegible]	SAN ANTONIO DEL TACHIRA							
[illegible]	[illegible]	22.8	Nublado		Calma	914.0*	-	28
[illegible]	[illegible]	25.0	Cubierto		N 3	1012.5	-	29
[illegible]	[illegible]	25.0	Nublado		E 2	1010.8	-	30
[illegible]	BARCILONA							

OBSERVACIONES A LAS 1330 HLV. (1800 TMG) Fecha 20 de diciembre 19..50

	ESTACION	TEMP. C°	CIELO	ESTADO DEL TIEMPO	VIENTO Kmh.	PRESION mb. red. a MN.	Datos de la radiosonda Maracay.
[illegible]	CARACAS (Obs. Cagigal)	25.2	Nublado		E 10	899.8*	
[illegible]	MARACAY	31.5	Parc.Nubl.		SW 10	1009.9	
[illegible]	MARACAIBO	30.3	Parc.Nubl.		N 3	1010.7	
[illegible]	MAIQUETIA - LA GUAIRA	29.2	Parc.Nubl.		E 25	1013.0	
[illegible]	MATURIN	26.0	Cubierto		N 8	-	
[illegible]	[illegible]	30.4	Nublado		E 10	1007.8	
[illegible]	[illegible]	20.6	Nublado		WSW 8	836.1*	
[illegible]	[illegible]	31.7	Casi despj.		ENE 27	1011.6	
[illegible]	[illegible]	29.6	Cubierto		ESE 10	942.0*	
[illegible]	[illegible]	32.8	Nublado		NE 18	1006.9	
[illegible]	SAN ANTONIO DEL TACHIRA						
[illegible]	[illegible]	26.6	Nublado		Calma	913.8*	
[illegible]	[illegible]						
[illegible]	TUMEREMO	28.2	Nublado		SE 2	1010.7	
[illegible]	BARCELONA						

*) PRESION AL NIVEL DE LA ESTACION.-

OBSERVACIONES AEROLOGICAS (SONDEOS CON GLOBOS PILOTOS)
VIENTOS EN ALTURA (ESCALA 360° Y NUDOS)

ESTACION	HORA TMG	300 m s NM.	600 m s NM.	900 m/s NM	1.200 m/s NM	1.500 m/s NM	1.800 m/s NM.	2.100 m/s NM.	2.400 m s NM.	2.700 m s NM.	3.000 m s NM.
MARACAY: 21.12.50	1200	-	100/04	110/05	90/09	90/08	60/06	110/03	70/07	90/14	90/1[illegible]

SERIE A

ESTADOS UNIDOS DE VENEZUELA

SERVICIO DE METEOROLOGIA Y COMUNICACIONES DE LAS FUERZAS AEREAS

SECCION DE PREDICCION

1 N°.177... BOLETIN METEOROLOGICO DEL. SABADO 23 DE DICIEMBRE ... A LAS...1300.....HLV.

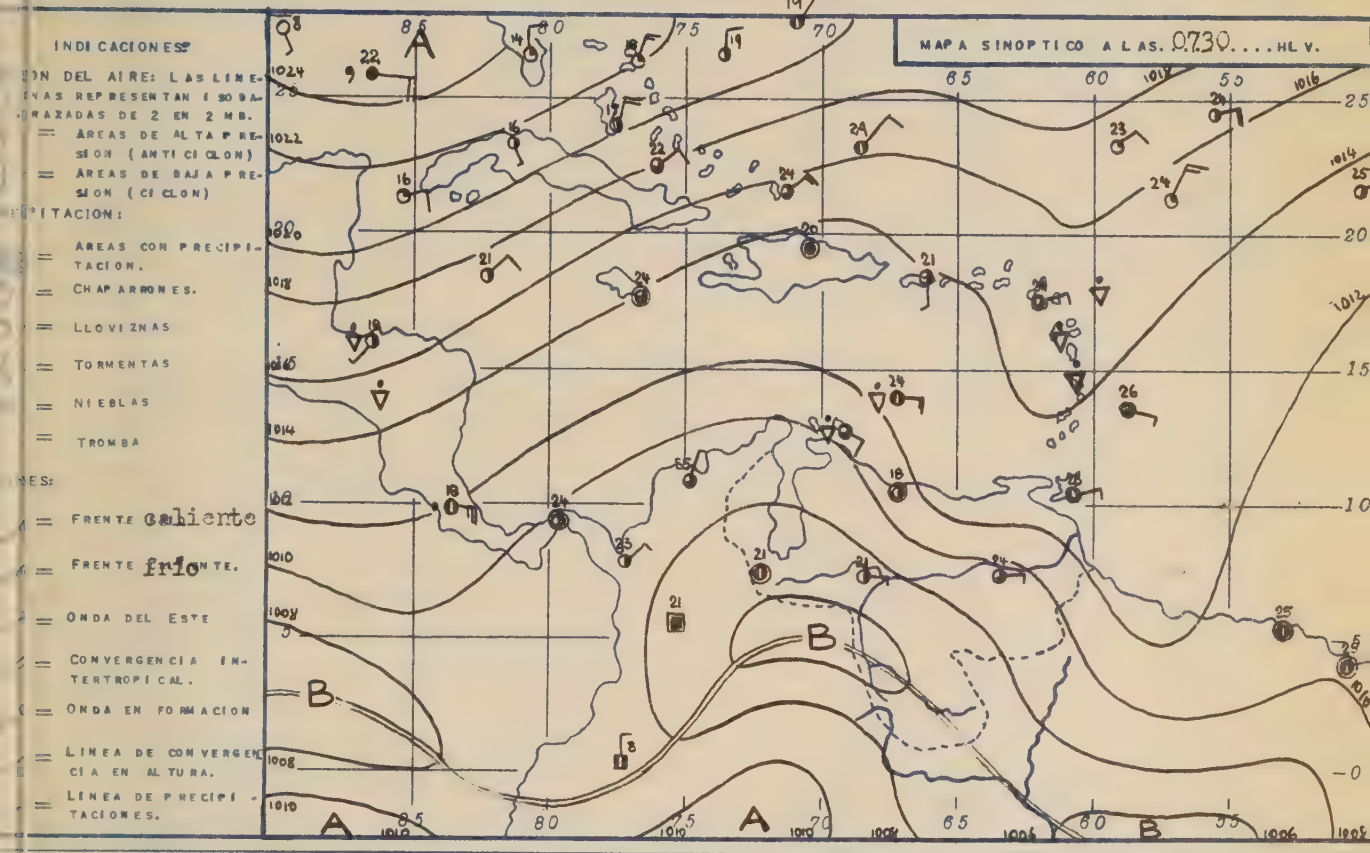

SITUACION GENERAL: Sigue para los próximos días la influencia anticiclónica causada por la dorsal anticiclónica sobre el oriente del país y la Guayana Inglesa.

TIEMPO PROBABLE PARA EL DOMINGO 24 DE DICIEMBRE.....1.9..59 De 0000 a 2400 horas HLV.

TERRITORIO DE VENEZUELA:

ESTADOS ORIENTALES: Parcialmente nublado en la madrugada. Nublándose en el transcurso de la tarde. Nublado por la tarde. Parcialmente nublado en la noche. Viento del E-SE 5-10 kmh. Visibilidad 20-30 km. Temp. Mín. en las zonas bajas 20-22 C°, en la Guayana 16-18 C°. Temp. Máx. 30-32 C° y 27-29 C° respectivamente.

ESTADOS CENTRALES: Poca nubosidad en la madrugada. Parcialmente nublado durante el día. Algunas nubladas al atardecer en la Costa N y en las Cordilleras. Aclarando en la noche. Viento del E-SE 5-10 kmh, a mediodía del S-SW 10 kmh. Visibilidad 30 km. Aisladas neblinas al amanecer en las Cordilleras. Temp. Mín. 16-18 C°, Temp. Máx. 31-33 C°.

ESTADOS OCCIDENTALES: En la parte S de Zulia, de los Andes y de los Llanos nublado o cubierto durante el día, lloviznas aisladas en la madrugada. En Portuguesa, Yaracuy, Lara, Falcón y en la parte N de Zulia parcialmente nublado hasta mediodía, nublado por la tarde, aclarando en la noche. Chaparrones muy aislados al anochecer que ocurren especialmente en la Costa de Falcón. Viento flojo y variable, en Falcón a mediodía del E 15-25 kmh. Visibilidad 20-30 km. Temp. Mín. en las zonas bajas 19-21 C°, en los Andes 11-13 C°. Temp. Máx. 31-33 C°, en el S 29-31 C°, en los Andes 24-26 C°.

VALLES DE CARACAS:

Aisladas capas de CI en la madrugada y en las primeras horas de la mañana. Locales neblinas en los Valles al amanecer. 2-4/8 SC y CU base 1700 msNM con aisladas capas de AC y CI durante el día. Casualmente al atardecer 3-5/8 SC y CU base 1600 msNM con 2-4/8 AC y CI. Aclarando en la noche. Viento del SE 10 kmh. Visibilidad 15-25 km. Temp. Mín. en el Centro de Caracas 19 C°, Temp. Máx. 28 C°.

VALLES DE ARAGUA:

Despejado en la madrugada. 1-2/8 SC base 1700 msNM por la mañana. 2-4/8 SU base 1600 msNM con aisladas capas de CI por la tarde. Aclarando en la noche. Viento calma por la mañana, del S-SW 10-15 kmh. a mediodía. Visibilidad 30 km. Temp. Mín. en Maracay 19 C°, Temp. Máx. 32 C°.

Verificación de la Predicción para Maracay el día...22 de diciembre 93%... El Pronosticador...A.W.Gol.

OBSERVACIONES A LAS 0730 HLV. (1200 TMG) Fecha 22 de diciembre 1950

N°	ESTACION	TEMP. C°	CIELO	ESTADO DEL TIEMPO	VIENTO KMH	PRESION mb. red. a NM.	LLUVIA mm. 24 hrs.	TEMP. MIN.
100	CARACAS (Obs. Cagigal)							
101	MARACAY	17.8	Parc.Nubl.		Calma	1010.3	-	16
102	MARACAIBO							
103	MAIQUETIA-LA GUAIRA	24.9	Parc.Nubl.		S 7	1014.1	-	23
104	MATURIN	22.0	Nublado		Calma	-	0.2	20
105	CIUDAD BOLIVAR	24.4	Nublado		E 8	1011.0	-	23
106	MERIDA							
107	CORO	23.7	Nublado		Calma	1011.8	-	21
108	BARQUISIMETO	19.0	Parc.Nubl.		NW 2	943.0*	-	17
109	SAN FERNANDO DE APURE	21.1	Parc.Nubl.		E 7	1007.9	-	19
110	SAN ANTONIO DEL TACHIRA	21.1	Nublado		Calma	-	-	16
111	STA. ELENA (Gran Sabana)							
112	GUIRIA	24.6	Nublado		Calma	1013.0	-	23
113	TUMEREMO	22.4	Nublado		E 2	1012.6	-	20
114	BARCELONA							

OBSERVACIONES A LAS 1830 HLV. (2400 TMG) Fecha 22 de diciembre 1950

N°	ESTACION	TEMP. C°	CIELO	ESTADO DEL TIEMPO	VIENTO KMH.	PRESION mb. red. a NM.	LLUVIA mm. 12 hrs.	TEMP. MAX.
100	CARACAS (Obs. Cagigal)							
101	MARACAY	25.5	Nublado		Calma	1009.2	-	31.8
102	MARACAIBO	28.6	Nublado		NE 3	1008.4	-	32
103	MAIQUETIA - LA GUAIRA							
104	MATURIN	24.0	Despejado		Calma	-	-	30
105	CIUDAD BOLIVAR	27.2	Parc.Nubl.		E 18	1006.6	-	31
106	MERIDA							
107	CORO	25.6	Despejado		E 8	1010.4	-	32
108	BARQUISIMETO							
109	SAN FERNANDO DE APURE	27.4	Despejado		Calma	1004.3	-	33
110	SAN ANTONIO DEL TACHIRA	25.5	Cubierto		Calma	-	-	30
111	STA. ELENA (Gran Sabana)	20.4	Parc.Nubl.		Calma	913.2*	24.0	26
112	GUIRIA	24.5	Cubierto	Llovizna	Calma	1011.3	0.2	29
113	TUMEREMO	23.6	Nublado		Calma	1009.9	-	29
114	BARCELONA							

OBSERVACIONES A LAS 1330 HLV. (1800 TMG) Fecha 22 de diciembre 1950

N°	ESTACION	TEMP. C°	CIELO	ESTADO DEL TIEMPO	VIENTO Kmh.	PRESION mb. red. a NM.	Datos de la radiosonda Maracay.
100	CARACAS (Obs. Cagigal)	23.4	Nublado		SE 14	898.3*	
101	MARACAY	31.0	Nublado		W 10	1009.4	
102	MARACAIBO	32.0	Nublado		NE 3	1009.2	
103	MAIQUETIA - LA GUAIRA	28.8	Parc.Nubl.		E 18	1012.0	
104	MATURIN						
105	CIUDAD BOLIVAR	29.2	Nublado		E 16	1007.3	
106	MERIDA						
107	CORO	30.0	Nublado		E 45	1011.0	
108	BARQUISIMETO	28.6	Nublado		SE 3	941.6*	
109	SAN FERNANDO DE APURE	32.0	Parc.Nubl.		NE 16	1005.3	
110	SAN ANTONIO DEL TACHIRA						
111	STA. ELENA (Gran Sabana)	24.7	Nublado		Calma	913.4*	
112	GUIRIA	28.6	Nublado		Calma	1011.7	
113	TUMEREMO	26.0	Cubierto		N 2	1010.9	
114	BARCELONA						

OBSERVACIONES AEROLOGICAS (SONDEOS CON GLOBOS PILOTOS) *) Presión al Nivel Estación.-
VIENTOS EN ALTURA (ESCALA 360° Y NUDOS)

ESTACION	HORA TMG	300 m/s NM.	600 m/s NM.	900 m/s NM	1.200 m/s NM	1.500 m/s NM	1.800 m/s NM.	2.100 m/s NM.	2.400 m/s NM.	2.700 m/s NM.	3.000 m/s NM.
aracay: 23-12-50	1200	-	Calma	50/01	90/06	110/03	90/06	80/07	100/10	80/10	50/1

ectificación: Los datos del ultimo boletin hay que rectificar en la forma siguente:
N° 176 - Boletin Meteorologico del Viernes 22 de diciembre - Tiempo pro
Verificación de la predicción para ma-

RIE A

ESTADOS UNIDOS DE VENEZUELA

SERVICIO DE METEOROLOGIA Y COMUNICACIONES DE LAS FUERZAS AEREAS

SECCION DE PREDICCION

1 N°. 178 .. BOLETIN METEOROLOGICO DEL Domingo 24 de diciembre ... A LAS ... 1300 ... HLV.

. INDICACIONES

N DEL AIRE: LAS LINEAS REPRESENTAN ISOBAS TRAZADAS DE 2 EN 2 MB.

= AREAS DE ALTA PRESION (ANTICICLON)

= AREAS DE BAJA PRESION (CICLON)

ITACION:

= AREAS CON PRECIPITACION.

= CHAPARRONES.

= LLOVIZNAS

= TORMENTAS

= NIEBLAS

= TROMBA

ES:

= FRENTE Caliente

= FRENTE Frente.

= ONDA DEL ESTE

= CONVERGENCIA INTERTROPICAL.

= ONDA EN FORMACION

= LINEA DE CONVERGENCIA EN ALTURA.

= LINEA DE PRECIPITACIONES.

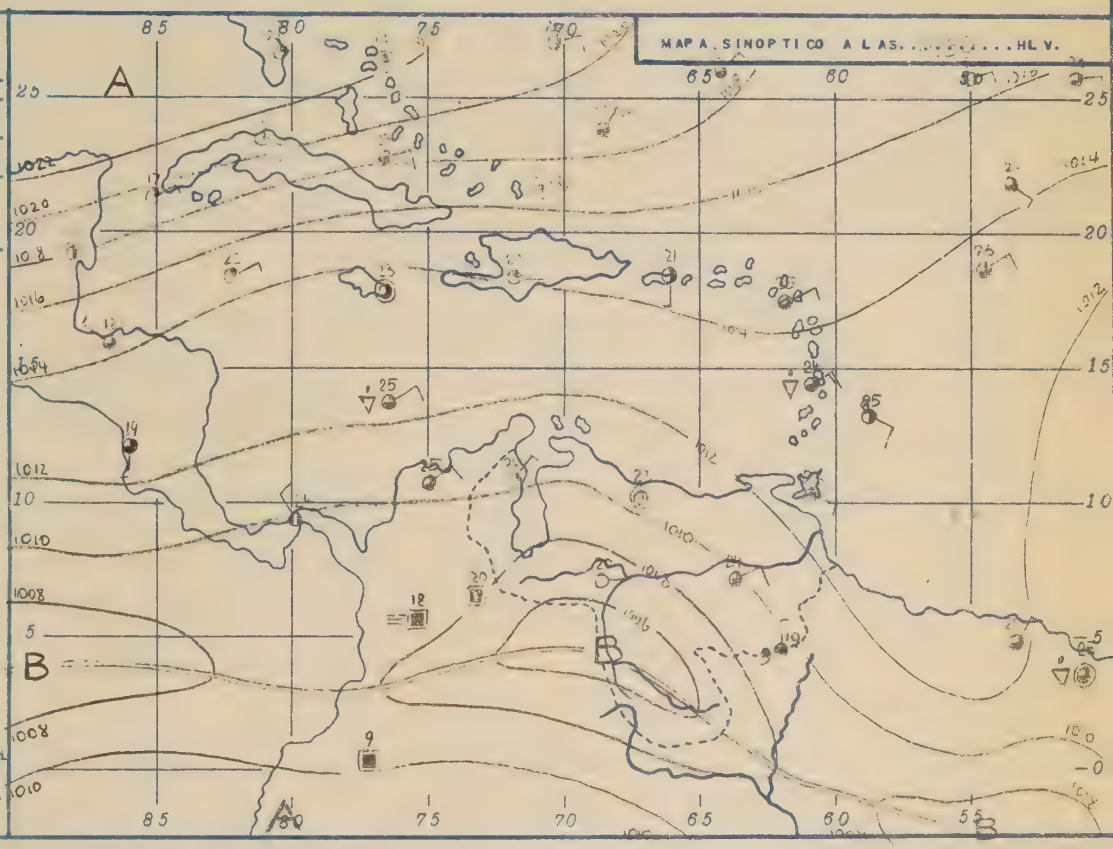

UACION GENERAL: Ningún [illegible] .

EMPO PROBABLE PARA EL LUNES 25 de diciembre ..... 1.9 .... De 0000 a 2400 horas HLV.

RITORIO DE VENEZUELA:

[illegible] Parcialmente [illegible] la noche, áreas [illegible] aparrones aislados al [illegible] y en los alr[illegible] en el Sur. Visibilidad [illegible] en las zonas [illegible] C-3 C°, en l[illegible] .

[illegible] despejado en la madrugada. Parcial[illegible] Chaparrones aislados al atardecer en l[illegible] mente nublado en la noche. Viento calma, a[illegible] mp.mín. 17-19 C°, Temp.máx. 30-32 C°.

OCCIDENTAL: Parcialmente nublado [illegible] el extremo Sur de [illegible] y en la [illegible] en la costa de [illegible] en el Norte. Visibilidad [illegible] C-2 C°, en los [illegible] Temp.máx. 31-33

LLES DE CARACAS:

despejado en la madrugada [illegible] tarde. Casualmente entre las 1500-1[illegible] Valles. Parcialmente nublado en la [illegible] n. en el Centro de Caracas 15 C°, Temp.máx. [illegible] C°.

LLES DE ARAGUA:

despejado en la madrugada [illegible] 1400-1500 HLV [illegible] -10 km/h. Visibilidad [illegible]

ificación de la Predicción para Maracay el día [illegible] El Pronosticador ... A. W. [illegible]

OBSERVACIONES A LAS 0730 HLV. (1200 TMG) Fecha..... 19..

N°	ESTACION	TEMP. C°	CIELO	ESTADO DEL TIEMPO	VIENTO KMH	PRESION mb. red. a NM.	LLUVIA mm. 24 hrs.	TEMP. MIN.
400	CARACAS (Obs. Cagigal)	25.0	Parc.Nubl.		S -3	898.6*	-	1[illegible]
401	MARACAY	23.6	Casi Desp.		CALMA	1.011.5	-	1[illegible]
402	MARACAIBO	24.9	Casi Desp.		NE-1	1.010.7	-	[illegible]
403	MAIQUETIA-LA GUAIRA	24.3	Parc.Nubl.		SW-8	1.013.0	-	1[illegible]
404	MATURIN	23.0	Nublado		SE-6	1.014.5	-	[illegible]
405	CIUDAD BOLIVAR	24.5	Parc. Nubl.		ENE-17	1.010.5	-	[illegible]
406	MERIDA	14.2	Cubierto	Niebla	CALMA	835.7*	4.0	13
407	CORO	24.0	Parc. Nubl.		E -3	1.012.0	-	21
408	BARQUISIMETO	26.1	Parc. Nubl.		CALMA	942.6*	-	1[illegible]
409	SAN FERNANDO DE APURE	20.2	Despejado.		E -6	1.007.2	-	19
410	SAN ANTONIO DEL TACHIRA							
411	STA. ELENA (Gran Sabana)	19.4	Cubierto		N -3	1.016.1	0.4	18
412	GUIRIA	25.6	Parc.Nubl.		SE- 6	1.012.9	-	23
413	TUMEREMO							
414	BARCELONA							

OBSERVACIONES A LAS 1830 HLV. (2400 TMG) Fecha 23 de diciembre 19..50

N°	ESTACION	TEMP. C°	CIELO	ESTADO DEL TIEMPO	VIENTO KMH.	PRESION mb. red. a NM.	LLUVIA mm. 12 hrs.	TEMP. MAX.
400	CARACAS (Obs. Cagigal)							
401	MARACAY	24.8	Parc.Nubl.		CALMA	1.008.5	-	32
402	MARACAIBO							
403	MAIQUETIA - LA GUAIRA							
404	MATURIN							
405	CIUDAD BOLIVAR	26.5	Parc.Nubl.		NE -18	1.006.5	-	31
406	MERIDA							
407	CORO							
408	BARQUISIMETO							
409	SAN FERNANDO DE APURE	28.4	Parc.Nubl.		CALMA	1.003.6	-	31
410	SAN ANTONIO DEL TACHIRA							
411	STA. ELENA (Gran Sabana)							
412	GUIRIA	28.2	Nublado		E -14	1.012.0	-	[illegible]
413	TUMEREMO							
414	BARCELONA							

OBSERVACIONES A LAS 1330 HLV. (1800 TMG) Fecha 23 de diciembre 19..50

N°	ESTACION	TEMP. C°	CIELO	ESTADO DEL TIEMPO	VIENTO KMH.	PRESION mb. red. a NM.	Datos de la radiosonda Maracay.
400	CARACAS (Obs. Cagigal)	24.3	Parc.Nubl.		SE- 8	897.5*	
401	MARACAY	27.8	Nublado		SE- 6	1.009.2	
402	MARACAIBO	31.0	Parc.Nubl.		N -32	1.008.3	
403	MAIQUETIA - LA GUAIRA	28.4	Parc.Nubl.		E -18	1.011.0	
404	MATURIN	28.0	Cubierto		S - 8	1.013.1	
405	CIUDAD BOLIVAR	28.5	Parc.Nubl.	Bruma	E - ?	1.006.7	
406	MERIDA	21.4	Parc. Nubl.		SW -23	834.1*	
407	CORO	27.0	Cubierto		E 14	1.010.2	
408	BARQUISIMETO	28.0	Parc. Nubl.		SE -3	940.5	
409	SAN FERNANDO DE APURE	31.0	Nublado.		E -5	1.004.7	
410	SAN ANTONIO DEL TACHIRA						
411	STA. ELENA (Gran Sabana)						
412	GUIRIA	28.0	Nublado		E -8	1.011.1	
413	TUMEREMO	29.0	Cubierto		E -1	1.009.4	
414	BARCELONA						

*) Presión al Nivel Estación

OBSERVACIONES AEROLOGICAS (SONDEOS CON GLOBOS PILOTOS)
VIENTOS EN ALTURA (ESCALA 360° Y NUDOS)

ESTACION	HORA TMG	300 m/s N.M.	600 m/s NM.	900 m/s NM	1.200 m/s NM	1.500 m/s NM	1.800 m/s NM.	2.100 m/s NM.	2.400 m/s NM.	2.700 m/s NM.	3.000 m/s NM
MARACAY 24-12-50	1200	-	CALMA	110/03	110/12	80/06	90/05	90/04	40/01	40/05	

SERIE A

ESTADOS UNIDOS DE VENEZUELA

SERVICIO DE METEOROLOGIA Y COMUNICACIONES DE LAS FUERZAS AEREAS

SECCION DE PREDICCION

ÑO 1 N°. 179... BOLETIN METEOROLOGICO DEL LUNES 25 DE DICIEMBRE.... A LAS...1300....HLV.

INDICACIONES:

ACION DEL AIRE: LAS LINEAS REPRESENTAN ISOBARAS TRAZADAS DE 2 EN 2 MB.

= AREAS DE ALTA PRESION (ANTICICLON)

= AREAS DE BAJA PRESION (CICLON)

PRECIPITACION:

= AREAS CON PRECIPITACION.

= CHAPARRONES.

= LLOVIZNAS

= TORMENTAS

= NIEBLAS

= TROMBA

NES:

= FRENTE FRIO caliente

= FRENTE CALIENTE. frio

= ONDA DEL ESTE

= CONVERGENCIA INTERTROPICAL.

= ONDA EN FORMACION

= LINEA DE CONVERGENCIA EN ALTURA.

= LINEA DE PRECIPITACIONES.

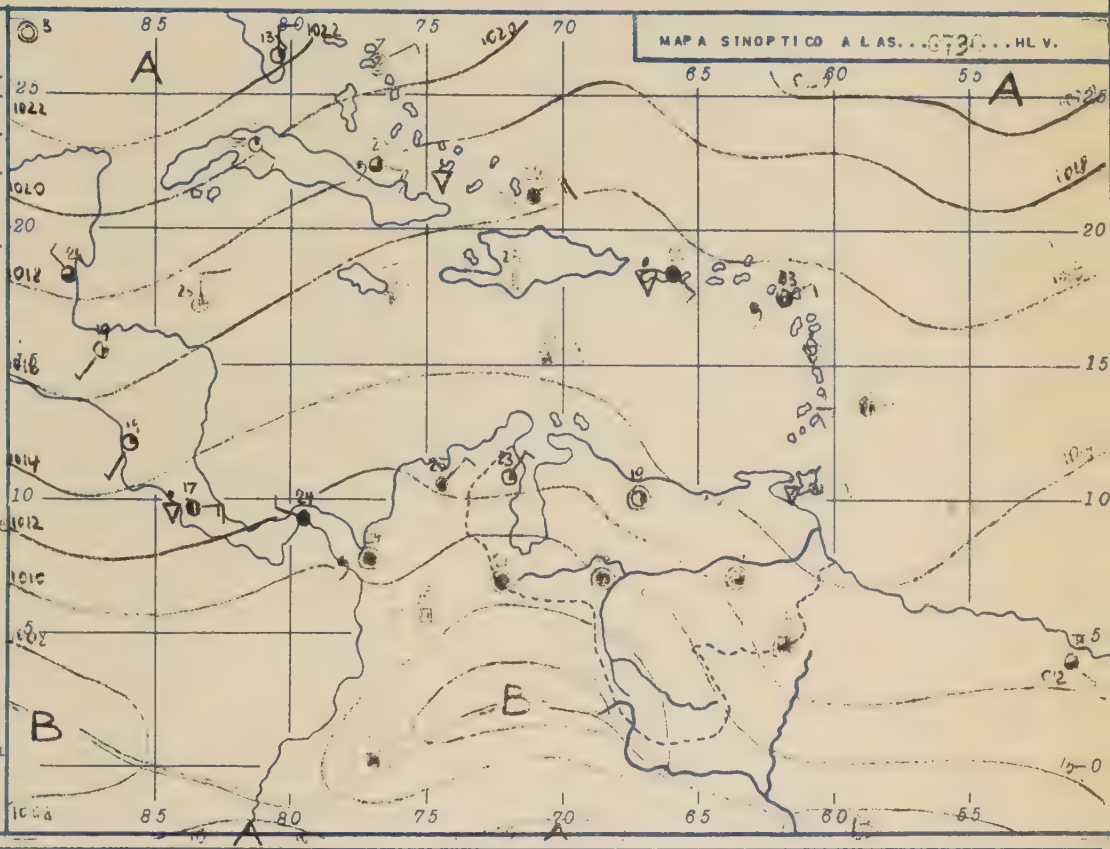

SITUACION GENERAL: [illegible]

TIEMPO PROBABLE PARA EL MARTES 26 de diciembre.....1.9...5C De 0000 a 2400 horas HLV.

TERRITORIO DE VENEZUELA:

ESTADO COJEDES: [illegible]

ESTADO LARA: Despejado en la madrugada. Parcialmente nublado [illegible] en la noche. Viento calma por la mañana, del S-SW 10-15 Km. a medio[illegible]. Visibilidad 30 Km. Temp. Mín 16-18 C°. Temp. Máx 31-33 C°.

ESTADOS COJEDES Y LARA: Parcialmente nublado durante el mediodía, nublado [illegible], parcialmente nublado en la noche. Nublado durante poco tiempo en la parte Sur [illegible] y los Andes. Viento calma en el SUR, flojo y variable en el Norte. Temp. Mín. [illegible] 20-21 C; en los Andes 12-14 C: Temp. Máx. 30-32 C° y 22-24 C° respectivamente.

VALLES DE CARACAS:

Despejado en la madrugada. Parcialmente nublado durante el día. Aclarando en la noche. Viento del SE 5-10 Km. Visibilidad 25 Km. Temp. Mín en el centro de Caracas 14 C° Temp. Máx. 26 C°.

VALLES DE ARAGUA:

Despejado en la madrugada. Nubosidad parcial durante el día. Aclarando en la noche. Viento calma, a medio día del SW 10 Km. Visibilidad 30 Km. Temp. Mín. en Maracay 15 C° Temp. Máx. 33 C°.

Verificación de la Predicción para Maracay el día...24 de diciembre...99% El Pronosticador....A...

OBSERVACIONES A LAS 0730 HLV. (1200 TMG) Fecha..... 19...

N°	ESTACION	TEMP. C°	CIELO	ESTADO DEL CIELO	VIENTO KMH	PRESION mb. red. a NM.	LLUVIA mm. 24 hrs.	TEMP. MIN.
100	CARACAS (Obs. Cagigal)	17.0	Parc.Nubl.		S 1	901.9	--	[illegible]
101	MARACAY	19.0	Parc.Nubl.		[illegible]	1.013.3	--	1[illegible]
102	MARACAIBO	23.2	Parc.Nubl.		[illegible]-3	1.[illegible].0	--	[illegible]
103	MAIQUETIA-LA GUAIRA	24.3	Parc.Nubl.		[illegible]	1.014.1	--	23
104	MATURIN							
105	CIUDAD BOLIVAR	24.2	Parc.Nubl.		[illegible]-14	1.011.9	--	2[illegible]
106	MERIDA							
107	CORO	24.5	Parc.Nubl.		[illegible]	1. 13.[illegible]	--	[illegible]
108	BARQUISIMETO	18.0	Cubierto		[illegible]	944.8	--	1[illegible]
109	SAN FERNANDO DE APURE	26.0	Cubierto		[illegible]	1.009.6	--	1[illegible]
110	SAN ANTONIO DEL TACHIRA	21.0	Cubierto		[illegible]	1. 16.1	[illegible],2	[illegible]
111	STA. ELENA (Gran Sabana)	19.0	Parc. Nubl.			1.017.7	--	1[illegible]
112	GUIRIA	25.8	Nublado.		[illegible]-2	1.014.7	--	23
113	TUMEREMO	24.8	Nublado		[illegible]	1.013.8	--	21
114	BARCELONA							

OBSERVACIONES A LAS 1830 HLV. (2400 TMG) Fecha..... 19...

N°	ESTACION	TEMP. C°	CIELO	ESTADO DEL CIELO	VIENTO KMH.	PRESION mb red. a NM.	LLUVIA mm. 12 hrs.	TEMP. MAX.
100	CARACAS (Obs. Cagigal)							
101	MARACAY	24.[illegible]	[illegible]		[illegible]	1.0[illegible]	--	32
102	MARACAIBO	27.[illegible]	[illegible]		[illegible]-3	1.008.5	--	32
103	MAIQUETIA - LA GUAIRA							
104	MATURIN	[illegible]	Parc.[illegible]		[illegible]-1	1012.7	--	30
105	CIUDAD BOLIVAR	[illegible]	Nublado		[illegible]	10[illegible].3	--	32
106	MERIDA	17.[illegible]	[illegible]		[illegible]	[illegible]34.7*	--	1
107	CORO	25.0	[illegible]		[illegible]	1.0[illegible].7	--	30
108	BARQUISIMETO							
109	SAN FERNANDO DE APURE							
110	SAN ANTONIO DEL TACHIRA							
111	STA. ELENA (Gran Sabana)	[illegible]	Nublado		[illegible]	1.014.[illegible]	--	[illegible]
112	GUIRIA							
113	TUMEREMO							
114	BARCELONA							

OBSERVACIONES A LAS 1330 HLV. (1800 TMG) Fecha..... 19...

N°	ESTACION	TEMP. C°	CIELO	ESTADO DEL CIELO	VIENTO Kmh.	PRESION mb red. a NM.	Datos de la radiosonda Maracay.
100	CARACAS (Obs. Cagigal)						
101	MARACAY	29.6	Nublado		[illegible]	1.[illegible]	
102	MARACAIBO	33.0	Casi Desp.		[illegible]-3	1.009.3	
103	MAIQUETIA - LA GUAIRA	[illegible].4	Parc.Nubl.		[illegible]-3[illegible]	1.1[illegible]	
104	MATURIN						
105	CIUDAD BOLIVAR						
106	MERIDA	1[illegible].4	Parc.Nubl.		[illegible]	835.[illegible]	
107	CORO	30.2	Nublado		[illegible]	1.1[illegible]	
108	BARQUISIMETO	28.2	Parc.Nubl.		[illegible]	[illegible]41.4	
109	SAN FERNANDO DE APURE	31.0	Parc.Nubl.		[illegible]-1[illegible]	1.[illegible]	
110	SAN ANTONIO DEL TACHIRA						
111	STA. ELENA (Gran Sabana)						
112	GUIRIA						
113	TUMEREMO						
114	BARCELONA						

OBSERVACIONES AEROLOGICAS (SONDEOS CON GLOBOS PILOTOS) PRESION [illegible]
VIENTOS EN ALTURA (ESCALA 360° Y NUDOS)

ESTACION	HORA TMG	300 m s.N.M.	600 m s.NM.	900 m/s NM	1.200 m/s NM	1.500 m/s NM	1.800 m/s NM.	2.100 m/s NM.	2.400 m/s NM.	2.700 m.s NM.	3.000 m s.N.M.
[illegible] 25-12-50	1200	-	CALMA	20/01	30/02	120/02	100/02	90/04	90/04	100/04	11[illegible]/0[illegible]

SERIE A

ESTADOS UNIDOS DE VENEZUELA

SERVICIO DE METEOROLOGIA Y COMUNICACIONES DE LAS FUERZAS AEREAS

SECCION DE PREDICCION

1 N° 180 .... BOLETIN METEOROLOGICO DEL Martes 26 de diciembre ..... A LAS 1300 .... HLV.

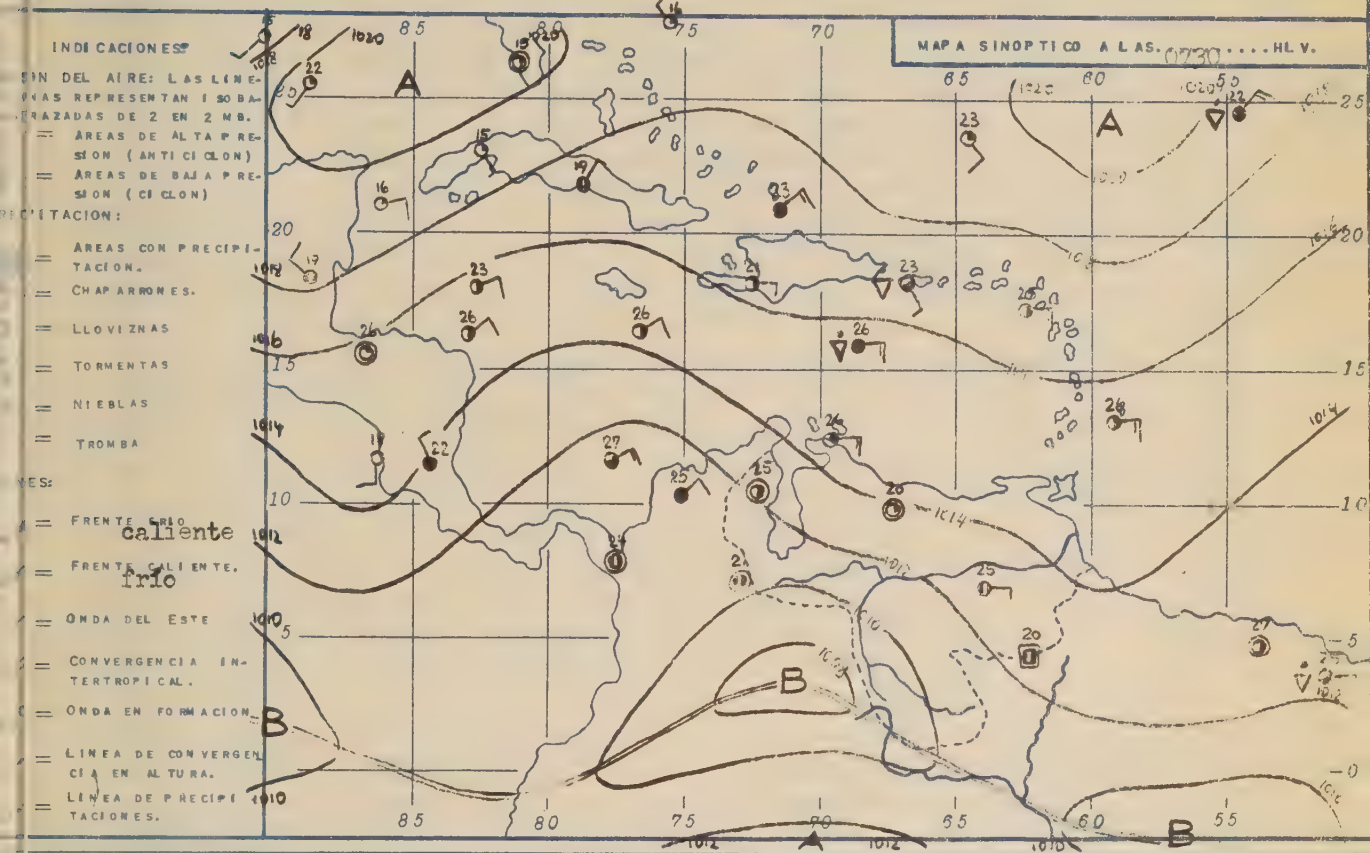

UACION GENERAL:

Ningún cambio de la situación sobre [illegible].

MPO PROBABLE PARA EL Miercoles 27 de diciembre ..... 1.950 .. De 0000 a 2400 horas HLV.
RITORIO DE VENEZUELA:

TADOS ORIENTALES: Nublado durante todo el día al [illegible] del Orinoco, [illegible] la madrugada y por la mañana al N del Orinoco, [illegible] por la tarde, [illegible] s alrededores del Golfo de Paria, aclarando [illegible] la noche. [illegible] bilidad 30 km. Temp.Mín. en las zonas bajas 19-21 C°, [illegible] 3-33 C° y 28- 30 C° respectivamente.

TADOS CENTRALES: Despejado en la madrugada. [illegible] la ndo en la noche. Viento calma, a mediodía [illegible] Visibilidad 20-30 km. Temp.Mín. 15-17 C°, Temp.Máx. 31-33 C°.

TADOS OCCIDENTALES: Parcialmente nublado [illegible] tarde, parcialmente nublado en la noche. [illegible] extremo Sur del Zulia. Viento calma en el Sur, [illegible] lidad de rachas ligeras a mediodía. Visibilidad [illegible] km. Temp.Mín. en las zonas bajas 18-20 C°, [illegible] 2-24 C° respectivamente.

LES DE CARACAS:

Despejado en la madrugada. 1-2/8 SC base 1800m sNM por la mañana. [illegible] por la tarde con aisladas capas de CI. Aclarando [illegible] Visibilidad 25 km. Temp.Mín. en el Centro de Caracas [illegible] C°, [illegible].

LES DE ARAGUA:

Despejado en la madrugada. 2-4/8 SC y CI base 1800m sNM con aisl[illegible] capas de CI [illegible] día. Aclarando en la noche. Viento calma, a mediodía ligeras [illegible] direcciones. Visibilidad 30 km. Temp.Mín. en Maracay 16 C°, [illegible] C°.

rificación de la Predicción para Maracay el día 25 de diciembre 1950 ... El Pronosticador A.W.Gol.....

OBSERVACIONES A LAS 0730 HLV. (1200 TMG) Fecha.....25 de diciembre..... 1950

N°	ESTACION	TEMP. C°	CIELO	ESTADO DEL TIEMPO	VIENTO KMH	PRESION mb. red. a NM.	LLUVIA mm. 24 hrs.	TEMP. MIN.
400	CARACAS (Obs. Cagigal)	14.8	Nublado		S 14	900.2*	-	14.6
401	MARACAY	20.0	Casi despj.		Calma	1013.4	-	16.4
402	MARACAIBO	24.9	Parc. Nubl.		Calma	1013.0	-	22
403	MAIQUETIA-LA GUAIRA	24.8	Parc. Nubl.		S 5	1014.1	-	17
404	MATURIN	24.0	Parc. Nubl.		Calma	-	-	21
405	CIUDAD BOLIVAR	25.0	Nublado		E 8	1012.1	-	23
406	MERIDA	14.0	Casi despj.		Calma	837.7*	-	12
407	CORO	24.1	Parc. Nubl.		E 8	1014.0	-	22
408	BARQUISIMETO	20.4	Despejado		Calma	944.9*	-	17
409	SAN FERNANDO DE APURE	23.6	Despejado		Calma	1009.9	-	20
410	SAN ANTONIO DEL TACHIRA	21.0	Nublado		Calma	-	-	20
411	STA. ELENA (Gran Sabana)	20.0	Nublado		Calma	917.8*	-	19
412	GUIRIA	26.0	Nublado		N 8	1014.7	-	23
413	TUMEREMO	23.8	Cubierto		NE 3	1013.8	0.5	21
414	BARCELONA							

OBSERVACIONES A LAS 1830 HLV. (2400 TMG) Fecha.....25 de diciembre..... 1950

N°	ESTACION	TEMP. C°	CIELO	ESTADO DEL TIEMPO	VIENTO KMH.	PRESION mb. red. a NM.	LLUVIA mm. 12 hrs.	TEMP. MAX.
400	CARACAS (Obs. Cagigal)							
401	MARACAY	25.5	Nublado		N 7	1010.7	-	31.4
402	MARACAIBO	27.8	Parc. nubl.		N 8	1010.7	-	31
403	MAIQUETIA - LA GUAIRA	26.5	Nublado		SE 8	1013.1	-	29
404	MATURIN	25.0	Despejado		Calma	-	-	29
405	CIUDAD BOLIVAR	26.6	Parc. Nubl.		ENE 12	1009.5	-	32
406	MERIDA	16.8	Cubierto		Calma	834.1*	-	?
407	CORO	25.8	Parc. Nubl.		NW 3	1012.4	-	33
408	BARQUISIMETO							
409	SAN FERNANDO DE APURE	28.3	Parc. Nubl.		Calma	1006.2	-	33
410	SAN ANTONIO DEL TACHIRA	24.9	Nublado		Calma	-	-	29
411	STA. ELENA (Gran Sabana)	22.2	Nublado	Neblina	NE 3	914.8*	-	28
412	GUIRIA	26.0	Cubierto		N 3	1013.1	-	30
413	TUMEREMO							
414	BARCELONA							

OBSERVACIONES A LAS 1330 HLV. (1800 TMG) Fecha.....25 de diciembre..... 1950

N°	ESTACION	TEMP. C°	CIELO	ESTADO DEL TIEMPO	VIENTO Kmh.	PRESION mb. red. a NM.	Datos de la radiosonda Maracay.
400	CARACAS (Obs. Cagigal)	24.2	Parc. Nubl.		W 10	997.8*	
401	MARACAY	30.0	Parc. Nubl.		SW 10	1010.8	
402	MARACAIBO	31.5	Parc. Nubl.		N 3	1011.5	
403	MAIQUETIA - LA GUAIRA	28.7	Nublado		E 18	1013.0	
404	MATURIN	28.0	Nublado		Calma	-	
405	CIUDAD BOLIVAR	29.8	Parc. Nubl.		ENE 22	1008.9	
406	MERIDA	24.2	Nublado		SW 43	834.8*	
407	CORO	31.8	Parc. Nubl.		ESE 18	1011.7	
408	BARQUISIMETO	28.6	Parc. Nubl.		ESE 8	942.3*	
409	SAN FERNANDO DE APURE	31.0	Nublado		E 7	1007.0	
410	SAN ANTONIO DEL TACHIRA						
411	STA. ELENA (Gran Sabana)	26.8	Nublado		S 3	913.6*	
412	GUIRIA						
413	TUMEREMO						
414	BARCELONA	29.8	Nublado		E 5	1011.0	

OBSERVACIONES AEROLOGICAS (SONDEOS CON GLOBOS PILOTOS)
VIENTOS EN ALTURA (ESCALA 360° Y NUDOS)

*) PRESION AL NIVEL ESTACION

ESTACION	HORA TMG	300 m/s NM.	600 m/s NM.	900 m/s NM	1.200 m/s NM	1.500 m/s NM	1.800 m/s NM.	2.100 m/s NM.	2.400 m/s NM.	2.700 m/s NM.	3.000 m/s NM.
MARACAY 26.12.50	1200	-	100/03	110/01	270/02	350/06	110/04	100/02	110/02	210/02	200/

RIE A

ESTADOS UNIDOS DE VENEZUELA

SERVICIO DE METEOROLOGIA Y COMUNICACIONES DE LAS FUERZAS AEREAS

SECCION DE PREDICCION

O 1 N°181.... BOLETIN METEOROLOGICO DEL Miercoles 27 de diciembre. A LAS...1300....HL V.

INDICACIONES:

ION DEL AIRE: LAS LINEAS REPRESENTAN ISOBARAZADAS DE 2 EN 2 MB.

= AREAS DE ALTA PRESION (ANTICICLON)

= AREAS DE BAJA PRESION (CICLON)

IPITACION:

= AREAS CON PRECIPITACION.

= CHAPARRONES.

= LLOVIZNAS

= TORMENTAS

= NIEBLAS

= TROMBA

ES:

= FRENTE caliente

= FRENTE frio NTE.

= ONDA DEL ESTE

= CONVERGENCIA INTERTROPICAL.

= ONDA EN FORMACION

= LINEA DE CONVERGENCIA EN ALTURA.

= LINEA DE PRECIPITACIONES.

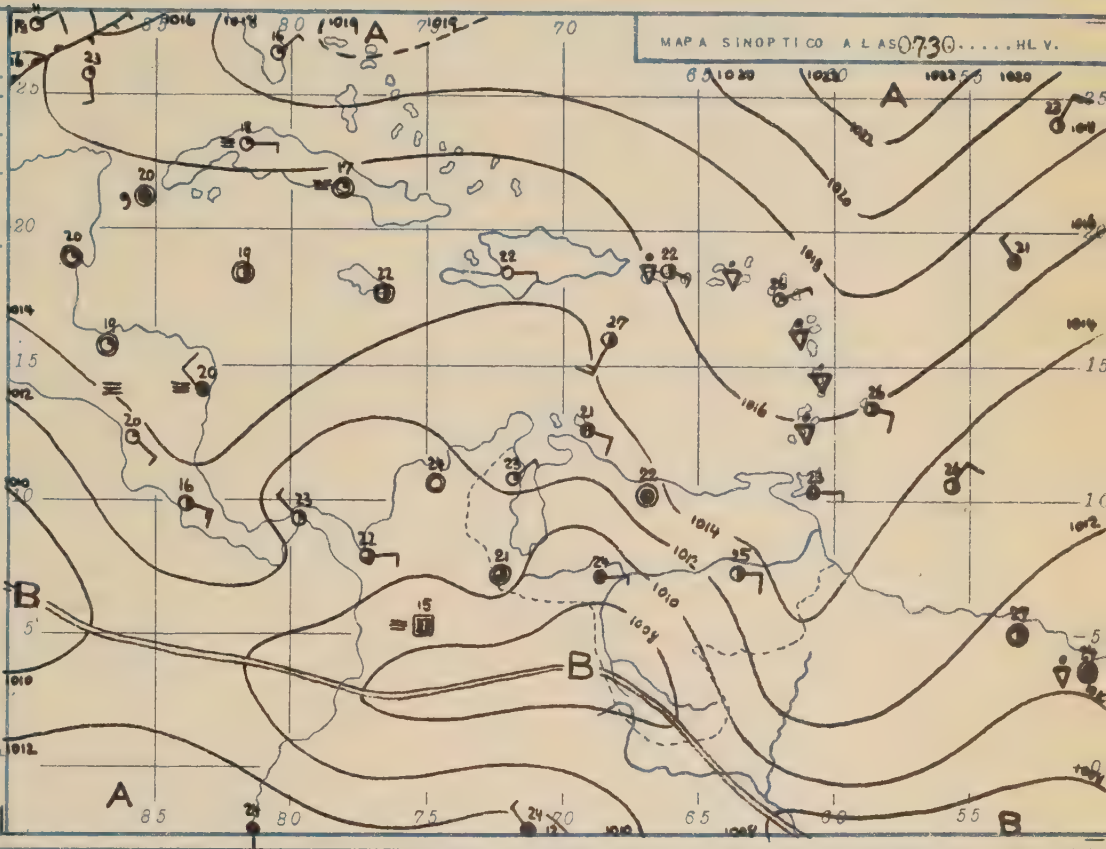

SITUACION GENERAL: La dorsal anticiclonica en las partes orientales del país esta estacionaria, o que significa buen tiempo para los proximos dias.

TEMPO PROBABLE PARA EL Jueves 28 de diciembre.....1.9..50. De 0000 a 2400 horas HL V.

TERRITORIO DE VENEZUELA:

ESTADOS ORIENTALES: Nublado durante todo el dia con áreas cubiertas en la Guayana y en el Delta Amacuro. Chaparrones aislados al atardecer en los alrededores del Golfo de Paria. Viento del NE 10-15 Kmh. Visibilidad 15-25 Km. Temp. Min. en las zonas bajas 20-22 C°, en la Guayana 14-16 C°. Temp. Máx 29-31 C° y 26-28 C° respectivamente.

ESTADOS CENTRALES: Parcialmente nublado en la madrugada. Nebulidad variable durante el dia. Areas cubiertas al atardecer en las Cordilleras. Parcialmente nublado en la noche. Viento del E-SE 5-10 Kmh. Visibilidad 20-30 Km. Temp. Min. 17-19 C°. Temp. Máx 30-32 C°.

ESTADOS OCCIDENTALES: Nublado o cubierto durante todo el dia en Zulinas, Portuguesa y en los Andes. Chaparrones aislados al anochecer que ocurren especialmente en Táchira. Parcialmente nublado hasta mediodia en Yaracuy, Lara, Falcón y Zulia. Nublado por la tarde, parcialmente nublado en la noche. Viento calma en el SUR, del E-SE 10-15 Kmh. en el Norte con probables rachas moderadas a mediodia que ocurren en los Valles de los Andes y en la costa de Falcón. Visibilidad 15-25 Km en el Sur, 20-30 Km en el Norte, más de 30 Km. en la costa Norte. Temp. Min. en las zonas bajas 19-21 C°, en los Andes 11-13 C°. Temp. Máx 29-31 C° en el Sur, 31-33 en el Norte, 21-23 C° en los Andes.

VALLES DE CARACAS:

2-4/8 SC base 1.400 m sNM en la madrugada. Durante el dia nebulidad variable que se extiende entre 3-6/8 SC y CU base 1.500 m sNM con 3-5/8 AC y CI. Parcialmente nublado en la noche. Viento del E-SE 10 Kmh. Visibilidad 15-20 Km. Temp. Min. en el Centro de Caracas 16 C°, Temp. Máx. 25 C°.

VALLES DE ARAGUA:

Aisladas capas de AC y CI en la madrugada. 2-4/8 SC y CU base 1500 m sNM por la mañana, 3-6/8 CU base 1400 msNM con 3-5/8 AC y CI por la tarde. Parcialmente nublado en la noche. Viento del E-SE 5-10 Kmh. Visibilidad 20-30 Km. Temp. Min. en Maracay 18 C°. Temp. Máx. 31 C°.

Verificacion de la Prediccion para Maracay el dia 26 de diciembre 99%. El Pronosticador A.W. Gol.

OBSERVACIONES A LAS 0730 HLV. (1200 TMG) Fecha ..... 19..

º	ESTACION	TEMP. C°	CIELO	ESTADO DEL CIELO Tiempo	VIENTO KMH	PRESION mb. red. a NM.	LLUVIA mm. 24 hrs.	TEMP. MIN.
00	CARACAS (Obs. Cagigal)	1[illegible]	[illegible]		SE 3	899.8*	-	17.[illegible]
01	MARACAY	21.5	Cubierto		Calma	1012.9	-	19.8
02	MARACAIBO	23.2	Parc. Nubl.		NE 3	1012.0	-	20
03	MAIQUETIA-LA GUAIRA	25.7	Nublado		SW 3	1014.0	-	24
04	MATURIN	2[illegible].0	Cubierto		Calma	-	25.0	21
05	CIUDAD BOLIVAR	25.0	Parc. Nubl.		E 18	1012.3	3.0	23
06	MERIDA	13.[illegible]	Parc. Nubl.		Calma	837.9*	0.1	12
07	CORO	26.0	Casi Desp.		ESE 36	1013.7	-	23
08	BARQUISIMETO	20.1	Cubierto		Calma	944.1*	-	16
09	SAN FERNANDO DE APURE	23.8	Cubierto		E 3	1009.6	-	23
10	SAN ANTONIO DEL TACHIRA	20.8	Nublado		Calma	-	-	18
11	STA. ELENA (Gran Sabana)							
12	GUIRIA	25.3	Nublado		Calma	1014.6	-	23
13	TUMEREMO	22.6	Cubierto		E 3	1014.2	9.0	20
14	BARCELONA							

OBSERVACIONES A LAS 1850 HLV. (2400 TMG) Fecha 26 de diciembre 19.50

º	ESTACION	TEMP. C°	CIELO	ESTADO DEL CIELO Tiempo	VIENTO KMH.	PRESION mb red. a NM.	LLUVIA mm. 12 hrs.	TEMP. MAX.
00	CARACAS (Obs. Cagigal)							
01	MARACAY	[illegible].0	Nublado		Calma	1010.6	-	3[illegible].0
02	MARACAIBO	2[illegible]	Despejado		NE 3	1[illegible]	-	31
03	MAIQUETIA - LA GUAIRA	25.4	Nublado		E 36	1012.1	-	30
04	MATURIN	23.0	Cubierto		NE 3	-	24.0	27
05	CIUDAD BOLIVAR	25.0	Cubierto		E 16	1009.3	2.0	31
06	MERIDA	17.2	Cubierto		Calma	836.4*	-	22
07	CORO	2[illegible].7	Nublado		ENE 27	1011.2	-	31
08	BARQUISIMETO							
09	SAN FERNANDO DE APURE	[illegible]	[illegible]		Calma	1005.[illegible]	-	34
10	SAN ANTONIO DEL TACHIRA	[illegible]	Nublado		Calma	-	-	30
11	STA. ELENA (Gran Sabana)	1[illegible]	Nublado		Calma	914.4*	2.0	26
12	GUIRIA	25.4	Nublado		NE 8	1013.1	-	30
13	TUMEREMO							
14	BARCELONA							

OBSERVACIONES A LAS 1330 HLV. (1800 TMG) Fecha 26 de diciembre 19.50

º	ESTACION	TEMP. C°	CIELO	ESTADO DEL CIELO Tiempo	VIENTO KMH.	PRESION mb. red. a NM.	Datos de la radiosonda Maracay.
00	CARACAS (Obs. Cagigal)	24.4	Nublado		E 18	898.0*	
01	MARACAY	31.0	Parc. Nubl.		Calma	101[illegible].4	
02	MARACAIBO	31.4	Parc. Nubl.		NE 3	101[illegible].8	
03	MAIQUETIA - LA GUAIRA	29.0	Parc. Nubl.		E 36	1014.0	
04	MATURIN	24.[illegible]	Cubierto		NE 3	-	
05	CIUDAD BOLIVAR	29.8	Nublado		NE 14	1008.1	
06	MERIDA	21.4	Parc. Nubl.		NNW 50	836.3*	
07	CORO	30.4	Nublado		NE 63	1013.0	
08	BARQUISIMETO						
09	SAN FERNANDO DE APURE	37.[illegible]	Nublado		Calma	1007.3	
10	SAN ANTONIO DEL TACHIRA	[illegible]	Nublado		N 8	-	
11	STA. ELENA (Gran Sabana)	24.2	Nublado		NW 3	914.9*	
12	GUIRIA	27.8	Cubierto	Llovizna	NE 8	1013.3	
13	TUMEREMO	24.4	Parc. Nubl.		NE 2	1011.7	
14	BARCELONA						

OBSERVACIONES AEROLOGICAS (SONDEOS CON GLOBOS PILOTOS) *) Presión al Nivel Estación.-
VIENTOS EN ALTURA (ESCALA 360° Y NUDOS)

ESTACION	HORA TMG	300 m/s NM.	600 m/s NM.	900 m/s NM	1.200 m/s NM	1.500 m/s NM	1.800 m/s NM.	2.100 m/s NM.	2.400 m/s NM.	2.700 m/s NM.	3.000 m/s NM.
Maracay: 27-1[illegible]-50	1[illegible]06	-	30/02	3[illegible]0/0[illegible]	3[illegible]/[illegible]	10[illegible]/04	40/02	70/07	80/04	1[illegible]0/0[illegible]	140/1[illegible]

CRIE A

ESTADOS UNIDOS DE VENEZUELA

SERVICIO DE METEOROLOGIA Y COMUNICACIONES DE LAS FUERZAS AEREAS

SECCION DE PREDICCION

O 1 N°. 1[illegible] BOLETIN METEOROLOGICO DEL JUEVES 28 DE DICIEMBRE A LAS 1300 HLV.

INDICACIONES

ON DEL AIRE: LAS LINEAS REPRESENTAN ISOBAS TRAZADAS DE 2 EN 2 MB.

= AREAS DE ALTA PRESION (ANTICICLON)

= AREAS DE BAJA PRESION (CICLON)

PITACION:

= AREAS CON PRECIPITACION.

= CHAPARRONES.

= LLOVIZNAS

= TORMENTAS

= NIEBLAS

= TROMBA

TES:

= FRENTE caliente

= FRENTE frío

= ONDA DEL ESTE

= CONVERGENCIA INTERTROPICAL.

= ONDA EN FORMACION

= LINEA DE CONVERGENCIA EN ALTURA.

= LINEA DE PRECIPITACIONES.

MAPA SINOPTICO A LAS 0730 HLV.

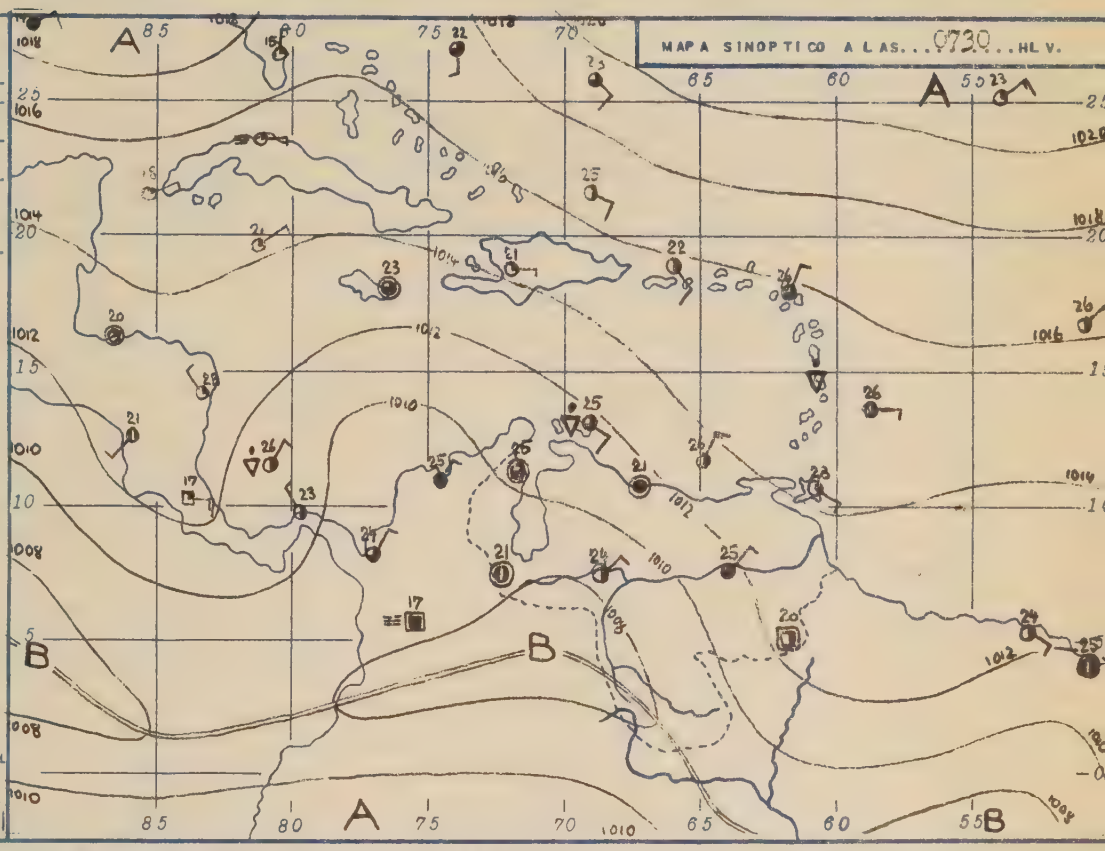

STUACION GENERAL: Sigue la situación "SE" sobre el país.

TEMPO PROBABLE PARA EL VIERNES 29 DE DICIEMBRE 1.9..5C De 0000 a 2400 horas HLV.

RRITORIO DE VENEZUELA:

ESTADOS ORIENTALES: Nublado o cubierto en el Estado Bolívar y en el Delta Amacuro durante todo el día. Parcialmente nublado en la madrugada y por la mañana en Sucre, Monagas y en Anzoátegui, nublado por la tarde, chaparrones aislados que ocurren especialmente en los alrededores del Golfo de Paria, parcialmente nublado en la noche. Viento del NE-E 10-15 kmh en el N, del E-SE 5-10 kmh en el S. Visibilidad 15-25 km, localmente nublinas en la Cuenca del Orinoco. Temp.Mín. en las zonas bajas 19-21 C°, en la Guayana 14-16 C°. Temp.Máx. 30-32 C° y 26-28 C° respectivamente.

ESTADOS CENTRALES: Parcialmente nublado en la madrugada y por la mañana, nublado por la tarde, áreas cubiertas en las Cordilleras, parcialmente nublado en la noche. Chaparrones aislados al atardecer en la Costa. Viento del E-SE 5-10 kmh. Visibilidad 20-30 km. Temp.Mín. 15-18 C°, Temp.Máx. 30-32 C°.

ESTADOS OCCIDENTALES: Nublado durante todo el día en la parte Oeste del Zulia, en los Andes y en Barinas. Llovizna aisladas en la madrugada, chaparrones locales al atardecer que ocurren especialmente en Táchira. Parcialmente nublado hasta mediodía en los Estados Portuguesa, Yaracuy, Lara, Falcón y en la parte Norte de Zulia, nublado por la tarde, parcialmente nublado en la noche. Chaparrones aislados al anochecer en la Costa de Falcón. Viento calma por la mañana, a mediodía del E-SE 10-15 kmh, en la Costa de Falcón casualmente 15-30 kmh. Visibilidad 20-30 km, en la Costa Norte más de 30 km. Temp.Mín. en las zonas bajas 19-21 C°, en los Andes 11-13 C°, Temp.Máx. 31-33 C° y 22-24 C° respectivamente.

VALLES DE CARACAS:

Aisladas capas de AC y CI en la madrugada. Formación de 2-3/8 SC y CU base 1600m sNM por la mañana. 3-5/8 CU base 1700m sNM con 4-6/8 AC y CI por la tarde. 2-4/8 AC en la noche. Viento del SE 10 kmh. Visibilidad 20 km. Temp.Mín. en el Centro de Caracas 15 C°, Temp.Máx 31 C°.

VALLES DE ARAGUA:

1-3/8 CI en la madrugada. 1-3/8 CU base 1.700m sNM por la mañana. 4-6/8 CU base 1700m sNM. Aisladas capas de AC por la tarde. Parcialmente nublado en la noche. Viento calma por la mañana, a mediodía del E-SE 10-15 kmh. Visibilidad 30 km. Temp.Mín. en Maracay 17 C°, Temp.Máx. 31 C°.

Verificación de la Predicción para Maracay el día 27 de Diciembre 1956 El Pronosticador A.W. Gol.

OBSERVACIONES A LAS 0730 HLV. (1200 TMG) Fecha 28 de Diciembre 1.950

N°	ESTACION	TEMP. C°	CIELO	TIEMPO ESTADO DEL CIELO	VIENTO KMH	PRESION mb. red. a NM.	LLUVIA mm. 24 hrs.	TEMP. MIN.
00	CARACAS (Obs. Cagigal)	17.8	Nublado		SE 10	898.9*	-	16.8
01	MARACAY	21.0	Cubierto		Calma	1011.9	-	19.4
02	MARACAIBO	28.6	Parc.Nubl.		N 8	1008.9	-	23
03	MAIQUETIA-LA GUAIRA	26.5	Parc.Nubl.		Calma	1013.0	-	19
04	MATURIN	23.0	Parc.Nubl.		Calma	-	-	21
05	CIUDAD BOLIVAR	25.0	Cubierto		NE 7	1011.0	-	22
06	MERIDA							
07	CORO							
08	BARQUISIMETO							
09	SAN FERNANDO DE APURE	23.8	Parc.Nubl.		NE 5	1008.4	-	21
10	SAN ANTONIO DEL TACHIRA	20.9	Nublado		Calma	-	-	19
11	STA. ELENA (Gran Sabana)	19.6	Parc.Nubl.		Calma	916.4*	0.5	15
12	QUIRIA	25.2	Parc.Nubl.		NE 8	1014.2	16.0	21
13	TUCUPITA	23.5	Cubierto		E 2	1013.3	-	21
14	BARCELONA							

OBSERVACIONES A LAS 1830 HLV. (2400 TMG) Fecha 27 de Diciembre 1.950

N°	ESTACION	TEMP. C°	CIELO	TIEMPO ESTADO DEL CIELO	VIENTO KmH.	PRESION mb red. a NM.	LLUVIA mm. 24 hrs.	TEMP. MAX.
00	CARACAS (Obs. Cagigal)							24.4
01	MARACAY	24.5	Nublado		NE 7	1009.9	-	30.0
02	MARACAIBO	28.6	Parc.Nubl.		N 8	1008.9	-	32
03	MAIQUETIA - LA GUAIRA	25.8	Cubierto		E 18	1009.0	-	30
04	MATURIN	24.0	Despejado		Calma	-	-	29
05	CIUDAD BOLIVAR	25.0	Parc.Nubl.		E 18	1008.9	-	30
06	MERIDA	17.2	Cubierto		Calma	835.3*	-	23
07	CORO	26.2	Parc.Nubl.		E 18	1010.8	-	32
08	BARQUISIMETO							
09	SAN FERNANDO DE APURE	27.2	Parc.Nubl.		Calma	1005.9	-	31
10	SAN ANTONIO DEL TACHIRA	25.9	Nublado		Calma	-	-	30
11	STA. ELENA (Gran Sabana)	22.0	Parc.Nubl.		Calma	914.2*	0.5	27
12	QUIRIA							
13	TUCUPITA	23.2	Parc.Nubl.		NE 7	1011.3	-	30
14	BARCELONA							

OBSERVACIONES A LAS 1330 HLV. (1800 TMG) Fecha 27 de Diciembre 1.950

N°	ESTACION	TEMP. C°	CIELO	TIEMPO ESTADO DEL CIELO	VIENTO Kmh.	PRESION mb red. a NM.	Datos de la radiosonda Maracay.
00	CARACAS (Obs. Cagigal)	23.4	Nublado		SE 18	897.2*	
01	MARACAY	23.5	Cubierto		E 3	1009.9	
02	MARACAIBO	32.5	Parc.Nubl.		NNE 8	1008.9	
03	MAIQUETIA - LA GUAIRA	28.7	Nublado		E 36	1012.0	
04	MATURIN	26.4	Nublado		Calma	-	
05	CIUDAD BOLIVAR	18.6	Nublado		S 8	1008.5	
06	MERIDA	21.0	Nublado		Calma	834.5*	
07	CORO	31.4	Parc.Nubl.		E 27	1010.4	
08	BARQUISIMETO	29.6	Cubierto		NE 3	941.8*	
09	SAN FERNANDO DE APURE	28.2	Cubierto		NE 12	1006.7	
10	SAN ANTONIO DEL TACHIRA	28.2	Nublado		N 8	-	
11	STA. ELENA (Gran Sabana)	25.3	Nublado		SE 5	914.5*	
12	QUIRIA						
13	TUCUPITA	30.0	Nublado		SE 2	1010.2	
14	BARCELONA						

*) PRESION AL NIVEL DE LA ESTACION.-

OBSERVACIONES AEROLOGICAS (SONDEOS CON GLOBOS PILOTOS)
VIENTOS EN ALTURA (ESCALA 360° Y NUDOS)

ESTACION	HORA TMG	300 m/s NM.	600 m/s NM.	900 m/s NM	1.200 m/s NM	1.500 m/s NM	1.800 m/s NM.	2.100 m/s NM.	2.400 m/s NM.	2.700 m/s NM.	3.000 m/s NM.
CARACAS 28.12.50	1200	-	80/01	140/01	160/02	100/04	280/03	360/03	60/09	30/14	60/08

RIE A

ESTADOS UNIDOS DE VENEZUELA

SERVICIO DE METEOROLOGIA Y COMUNICACIONES DE LAS FUERZAS AEREAS

SECCION DE PREDICCION

O 1 N°..193.. BOLETIN METEOROLOGICO DEL..VIERNES 29 DE DICIEMBRE.. A LAS...1300....HLV.

INDICACIONES:

ON DEL AIRE: LAS LINEAS REPRESENTAN ISOBARAZADAS DE 2 EN 2 MB.

= AREAS DE ALTA PRESION (ANTICICLON)

= AREAS DE BAJA PRESION (CICLON)

PITACION:

= AREAS CON PRECIPITACION.

= CHAPARRONES.

= LLOVIZNAS

= TORMENTAS

= NIEBLAS

= TROMBA

TES:

= FRENTE FRIO

= FRENTE CALIENTE.

= ONDA DEL ESTE

= CONVERGENCIA INTERTROPICAL.

= ONDA EN FORMACION

= LINEA DE CONVERGENCIA EN ALTURA.

= LINEA DE PRECIPITACIONES.

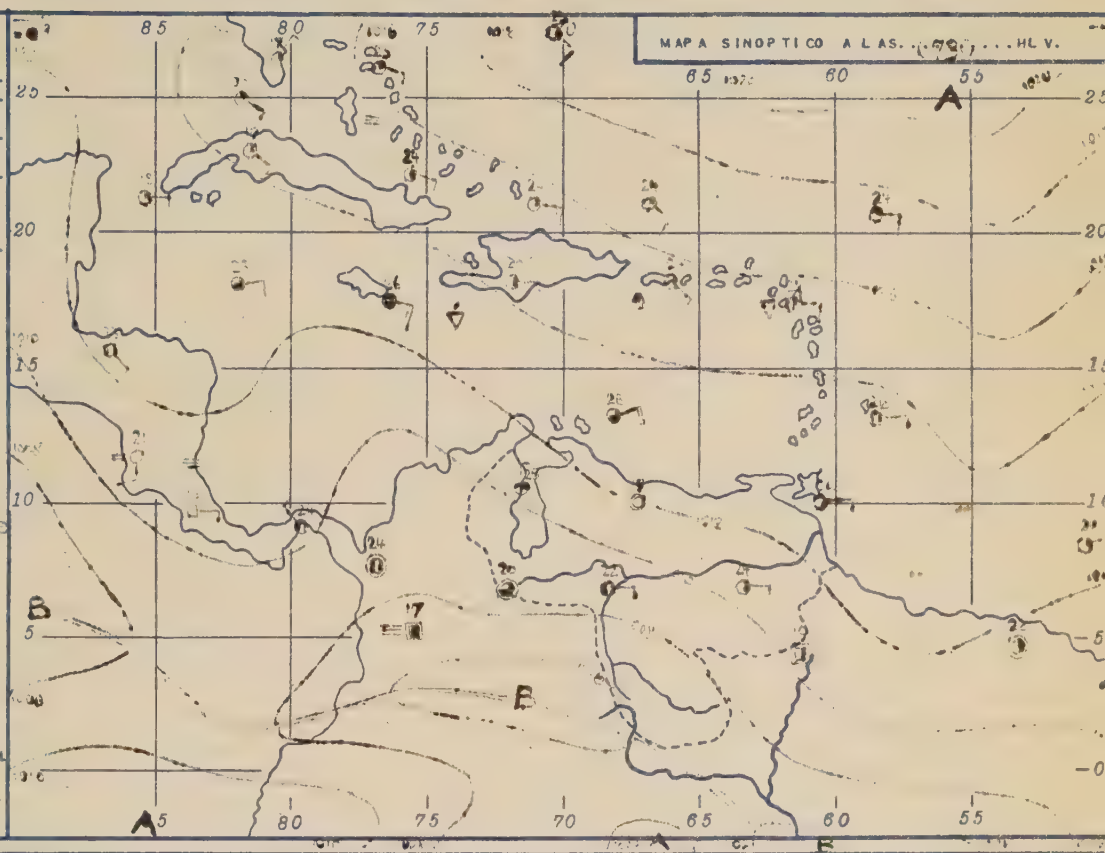

TUACION GENERAL: [illegible] "SE" [illegible] el Norte.

EMPO PROBABLE PARA EL [illegible] DE DICIEMBRE.....1.9..50. De 0000 a 2400 horas HLV.
RRITORIO DE VENEZUELA:

[illegible]

LLES DE CARACAS:

[illegible] 1- % [illegible] 17°C [illegible] -4/8 SC y CU bajo 1[illegible]C [illegible] por 1 [illegible] Temp. Mín. el [illegible]

LLES DE ARAGUA:

[illegible] -4/8 SC y CU [illegible] por 1 [illegible] 15 C, Temp. [illegible] C.

rificación de la Predicción para Maracay el día [illegible] de Diciembre [illegible] El Pronosticador...[illegible]

OBSERVACIONES A LAS 0730 HLV. (1200 TMG) Fecha 19.50

N°	ESTACION	TEMP. C°	CIELO	ESTADO DEL TIEMPO	VIENTO KMH	PRESION mb. red. a NM.	LLUVIA mm. 24 hrs.	TEMP. MIN.
100	CARACAS (Obs. Cagigal)	16.4	Despejado		S 7	896.7*	-	14.6
101	MARACAY	19.8	Despejado		Calma	1012.4	0.0	15.8
102	MARACAIBO	25.1	Casi Desp.		N 3	1011.1	-	23
103	MAIQUETIA-LA GUAIRA	24.7	Parc.Nubl.		S 25	1014.1	-	23
104	MATURIN	21.0	Nublado		Calma	-	-	19
105	CIUDAD BOLIVAR	24.0	Parc.Nubl.		E 8	1011.3	-	22
106	MERIDA	14.2	Despejado		Calma	836.4*	1.0	12
107	CORO	24.2	Parc.Nubl.		ESE 3	1012.9	-	[illegible]
108	BARQUISIMETO	20.0	Casi Desp.		S 3	943.4*	-	16
109	SAN FERNANDO DE APURE	22.4	Nublado		E 7	1008.8	-	20
110	SAN ANTONIO DEL TACHIRA	20.0	Nublado		Calma	-	-	19
111	STA. ELENA (Gran Sabana)	19.0	Parc.Nubl.		Calma	915.8*	-	15
112	QUIRIA							
113	TUMEREMO	22.4	Nublado		NE 2	1012.9	-	20
114	BARCELONA							

OBSERVACIONES A LAS 1830 HLV. (2400 TMG) Fecha 28 de diciembre 1.9.50

N°	ESTACION	TEMP. C°	CIELO	ESTADO DEL TIEMPO	VIENTO KMH.	PRESION mb. red. a NM.	LLUVIA mm. 12 hrs.	TEMP. MAX.
100	CARACAS (Obs. Cagigal)							
101	MARACAY	25.4	Parc. Nubl.		Calma	1009.3	0.0	30.6
102	MARACAIBO	29.3	Casi Desp.		N 3	1007.9	-	33
103	MAIQUETIA - LA GUAIRA	25.4	Casi Desp.		E 25	1011.0	-	29
104	MATURIN	25.0	Despejado		Calma	-	-	30
105	CIUDAD BOLIVAR	27.0	Nublado		E 14	1007.7	2.0	30
106	MERIDA	17.8	Cubierto		Calma	834.8*	-	23
107	CORO	25.0	Casi Desp.		E 7	1010.1	-	31
108	BARQUISIMETO							
109	SAN FERNANDO DE APURE	28.2	Parc.Nubl.		Calma	1004.7	-	33
110	SAN ANTONIO DEL TACHIRA	25.0	Nublado		Calma	-	-	30
111	STA. ELENA (Gran Sabana)	22.8	Despejado		Calma	913.0*	-	29
112	QUIRIA							
113	TUMEREMO	23.6	Parc.Nubl.		NE 5	1010.3	-	31
114	BARCELONA							

OBSERVACIONES A LAS 1330 HLV. (1800 TMG) Fecha 28 de diciembre 1.9.50

N°	ESTACION	TEMP. C°	CIELO	ESTADO DEL TIEMPO	VIENTO Kmh.	PRESION mb. red. a NM.	Datos de la radiosonda Maracay.
100	CARACAS (Obs. Cagigal)	24.0	Nublado		SE 18	896.7*	
101	MARACAY	29.4	Cubierto		N 3	1009.2	
102	MARACAIBO	32.5	Parc.Nubl.		NE 3	1008.2	
103	MAIQUETIA - LA GUAIRA	22.6	Parc.Nubl.		NE 54	1011.2	
104	MATURIN	30.0	Parc.Nubl.		NE 3	-	
105	CIUDAD BOLIVAR	28.4	Nublado		ENE 8	1007.7	
106	MERIDA	21.4	Nublado		WSW 8	834.5*	
107	CORO	27.8	Nublado		SE 14	1010.9	
108	BARQUISIMETO						
109	SAN FERNANDO DE APURE						
110	SAN ANTONIO DEL TACHIRA	28.0	Nublado		SSE 32	-	
111	STA. ELENA (Gran Sabana)	28.6	Nublado		Calma	913.3*	
112	QUIRIA						
113	TUMEREMO	29.0	Nublado		E 3	1010.0	
114	BARCELONA						

OBSERVACIONES AEROLOGICAS (SONDEOS CON GLOBOS PILOTOS) *) Presión al nivel de estación.
VIENTOS EN ALTURA (ESCALA 360° Y NUDOS)

ESTACION	HORA TMG	300 m/s NM.	600 m/s NM.	900 m/s NM	1.200 m/s NM	1.500 m/s NM	1.800 m/s NM.	2.100 m/s NM.	2.400 m/s NM.	2.700 m/s NM.	3.000 m/s NM.
Maracay: 29-12-50	1200	-	20/08	240/03	110/03	140/03	160/02	70/13	80/14	40/10	40/0[illegible]

ERIE A ESTADOS UNIDOS DE VENEZUELA

SERVICIO DE METEOROLOGIA Y COMUNICACIONES DE LAS FUERZAS AEREAS

SECCION DE PREDICCION

O 1 N°..184.. BOLETIN METEOROLOGICO DEL. SABADO 30 DE DICIEMBRE... A LAS...1300....HLV.

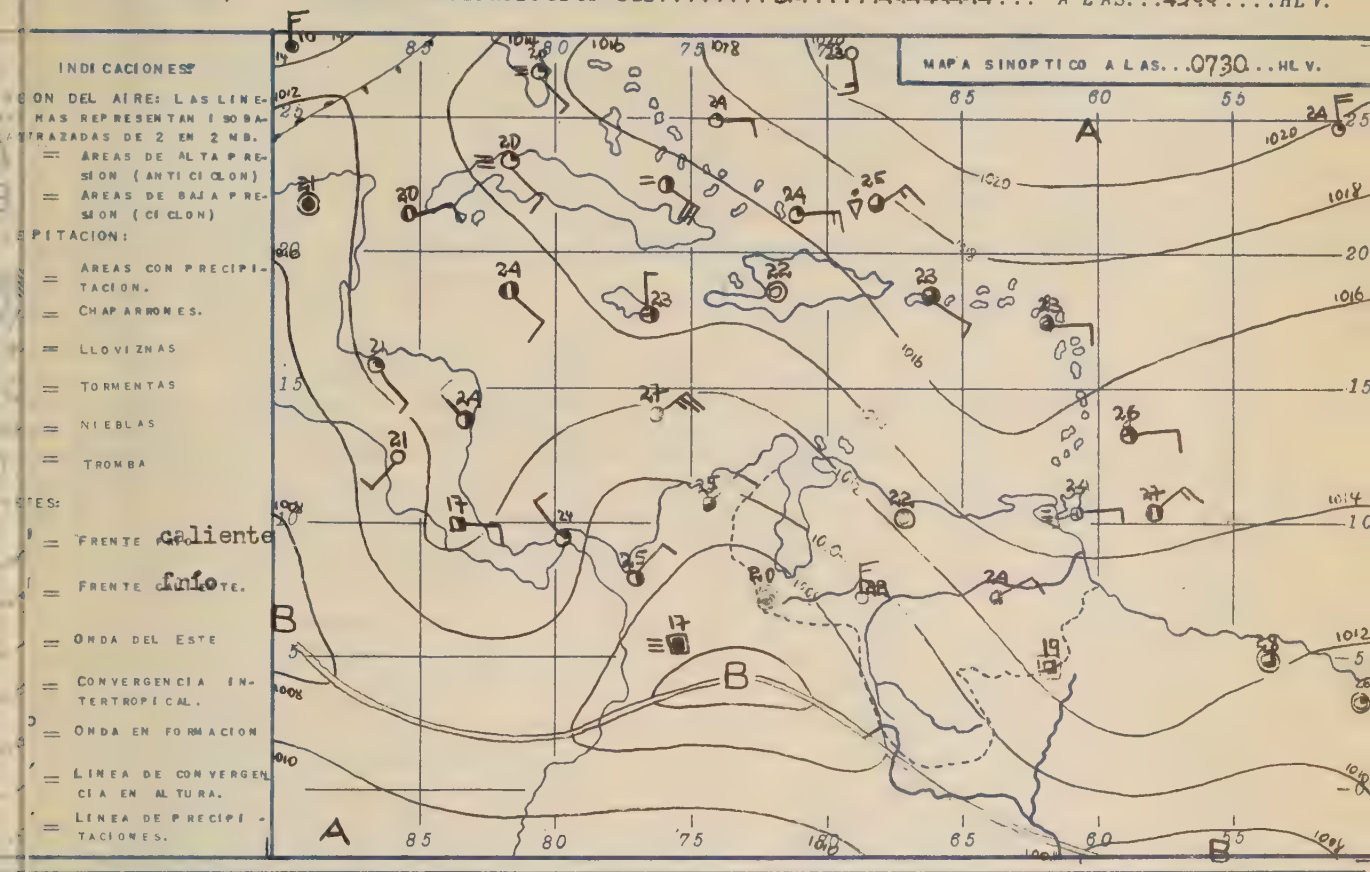

STUACION GENERAL: La influencia anticiclónica todavía está reforzándose, lo que significa buen tiempo en los próximos días para todo el país.

TEMPO PROBABLE PARA EL DOMINGO 31 DE DICIEMBRE.....19...50 De 0000 a 2400 horas HLV.

RRITORIO DE VENEZUELA:

STADOS ORIENTALES.-Parcialmente nublado en la madrugada y por la mañana, nublado en las primeras horas de la tarde, parcialmente nublado después. Areas cubiertas o nubladas durante todo el día en la Guayana y en el Delta Amacuro. Viento del E-NE 5-10 kmh. Visibilidad 0 km. Temp.min. en las Zonas Bajas 20-22 C°, en la Guayana 14-16 C°. Máxima 31-33 C° y 9-31 C° respectivamente.

STADOS CENTRALES.- Despejado en la madrugada. Parcialmente nublado durante el día. Aclarando en la noche. Viento del E-SE 5-10 kmh, locales rachas ligeras a mediodía. Visibilidad 0-30 km. Temp.min. 15-17 C°, Temp.max. 31-33 C°.

STADOS OCCIDENTALES.-Casi despejado en la madrugada, parcialmente nublado por la mañana, nublado por la tarde, especialmente en los Andes, aclarando en la noche. Nublado durante todo el día en el extremo S de Barinas y en Táchira. Viento calma en el S, del NE-E 10 kmh en el N, a mediodía rachas moderadas en los Valles de los Andes y en la Costa de Falcón. Visibilidad 20-30 km, más de 30 km en la costa. Temp.min. en las Zonas Bajas 18-20 C°, en los Andes 9-11 C°. Temp.max. 31-33 C° y 20-22 C° respectivamente.

LLES DE CARACAS:

Despejado en la madrugada. Aisladas capas de CI en las primeras horas de la mañana. 1-2/8 SC base 1800 msNM por la mañana. 2-4/8 CU base 1800 msNM por la tarde. Aclarando en la noche. Viento del SE-S 10 kmh. Visibilidad 25 km. Temp.min. en el Centro de Caracas 12 C°, máxima 25 C°.-

LLES DE ARAGUA:

Despejado en la madrugada. 2-3/8 SC y CU base 1800 msNM durante el día. Aclarando en la noche. Viento calma por la mañana, del SE-S 5-10 kmh por la tarde con locales rachas hasta 0 kmh. Visibilidad 30 km. Temp.min. en Maracay 15 C°, temp.max. 32 C°.-

rificación de la Predicción para Maracay el día 29 DE DICIEMBRE 98% .. El Pronosticador..A.W. Gol.....

OBSERVACIONES A LAS 0730 HLV. (1200 TMG) Fecha 30 de diciembre 1950

N°	ESTACION	TEMP. C°	CIELO	ESTADO DEL TIEMPO	VIENTO KMH	PRESION mb. red. a NM.	LLUVIA mm. 24 hrs.	TEMP. MIN.
400	CARACAS (Obs. Cagigal)	14,4	Nublado		S 3	899,6*	-	13,0
401	MARACAY	22,5	Despejado		Calma	1012,9	-	15,0
402	MARACAIBO	24,3	Despejado		N 3	1011,7	-	22
403	MAIQUETIA-LA GUAIRA	24,3	Parc.nubl.		S 7	1015,0	-	23
404	MATURIN							
405	CIUDAD BOLIVAR	24,0	Nublado		ENE14	1012,3	-	22
406	MERIDA	13,4	Despejado		Calma	837,2*	6,0	12
407	CORO	23,7	Casi desp.		ESE 8	1014,0	-	21
408	BARQUISIMETO	?	Despejado		Calma	944,4*	-	16
409	SAN FERNANDO DE APURE	22,4	Despejado		N 27	1009,7	-	19
410	SAN ANTONIO DEL TACHIRA	20,9	Nublado		Calma	-	-	20
411	STA. ELENA (Gran Sabana)	19,8	Nublado		Calma	917,6*	-	15
412	GUIRIA	24,0	Parc.nubl.		Calma	1014,9	-	20
413	TUMEREMO	24,4	Cubierto		E 2	1013,8	0,2	21
414	BARCELONA							

OBSERVACIONES A LAS 1830 HLV. (2400 TMG) Fecha 29 de diciembre 1950

N°	ESTACION	TEMP. C°	CIELO	ESTADO DEL TIEMPO	VIENTO KMH.	PRESION mb red. a NM.	LLUVIA mm. 12 hrs.	TEMP. MAX.
400	CARACAS (Obs. Cagigal)							
401	MARACAY	25,0	Parc.nubl.		SE 3	1010,7	-	32,0
402	MARACAIBO	28,1	Casi desp.		N 43	1008,9	-	32
403	MAIQUETIA - LA GUAIRA	26,2	Parc.nubl.		NE 54	?	-	29
404	MATURIN							
405	CIUDAD BOLIVAR	27,0	Parc.nubl.		E 8	1008,3	-	32
406	MERIDA							
407	CORO	26,0	Casi desp.		E 27	1011,8	-	31
408	BARQUISIMETO							
409	SAN FERNANDO DE APURE							
410	SAN ANTONIO DEL TACHIRA	26,0	Nublado		Calma	1012,1	-	31
411	STA. ELENA (Gran Sabana)	23,0	Nublado		Calma	914,1*	-	28
412	GUIRIA							
413	TUMEREMO	24,0	Casi desp.		NE 2	1012,2	0,2	29
414	BARCELONA							

OBSERVACIONES A LAS 1330 HLV. (1800 TMG) Fecha 29 de diciembre 1950

N°	ESTACION	TEMP. C°	CIELO	ESTADO DEL TIEMPO	VIENTO Kmh.	PRESION mb. red. a NM.	Datos de la radiosonda Maracay.
400	CARACAS (Obs. Cagigal)						
401	MARACAY	29,8	Parc.nubl.		E 3	1010,2	
402	MARACAIBO	31,6	Casi desp.		N 23	1009,1	
403	MAIQUETIA - LA GUAIRA	28,9	Parc.nubl.		E 7	1012,0	
404	MATURIN	29,0	Parc.nubl.		Calma	-	
405	CIUDAD BOLIVAR	28,0	Parc.nubl.		ENE 27	1008,7	
406	MERIDA	19,2	Parc.nubl.		WSW 52	834,6*	
407	CORO	29,7	Parc.nubl.		E 29	1011,3	
408	BARQUISIMETO	28,6	Parc.nubl.		ESE 10	942,0*	
409	SAN FERNANDO DE APURE	31,0	Nublado		Calma	1006,8	
410	SAN ANTONIO DEL TACHIRA						
411	STA. ELENA (Gran Sabana)	27,0	Nublado		SE 5	913,8*	
412	GUIRIA						
413	TUMEREMO	27,9	Nublado	Neblina	NE 7	1011,2	
414	BARCELONA						

OBSERVACIONES AEROLOGICAS (SONDEOS CON GLOBOS PILOTOS)
VIENTOS EN ALTURA (ESCALA 360° Y NUDOS)

*Presión al nivel Estación

ESTACION	HORA TMG	300 m/s NM.	600 m/s NM.	900 m/s NM	1.200 m/s NM	1.500 m/s NM	1.800 m/s NM.	2.100 m/s NM.	2.400 m/s NM.	2.700 m/s NM.	3.000 m/s NM
racay 30.12.50	1200	-	340/03	110/09	90/13	90/13	100/23	110/20	100/19	70/08	

SERIE A

ESTADOS UNIDOS DE VENEZUELA

SERVICIO DE METEOROLOGIA Y COMUNICACIONES DE LAS FUERZAS AEREAS

SECCION DE PREDICCION

NO 1 Nº 185 ... BOLETIN METEOROLOGICO DEL DOMINGO 31 DE DICIEMBRE .. A LAS .. 1300 .... HLV.

INDICACIONES

ACION DEL AIRE: LAS LINEAS REPRESENTAN ISOBARAS RAZADAS DE 2 EN 2 MB.

= AREAS DE ALTA PRESION (ANTICICLON)

= AREAS DE BAJA PRESION (CICLON)

PITACION:

= AREAS CON PRECIPITACION.

= CHAPARRONES.

= LLOVIZNAS

= TORMENTAS

= NIEBLAS

= TROMBA

TES:

= FRENTE caliente

= FRENTE frío

= ONDA DEL ESTE

= CONVERGENCIA INTERTROPICAL.

= ONDA EN FORMACION

= LINEA DE CONVERGENCIA EN ALTURA.

= LINEA DE PRECIPITACIONES.

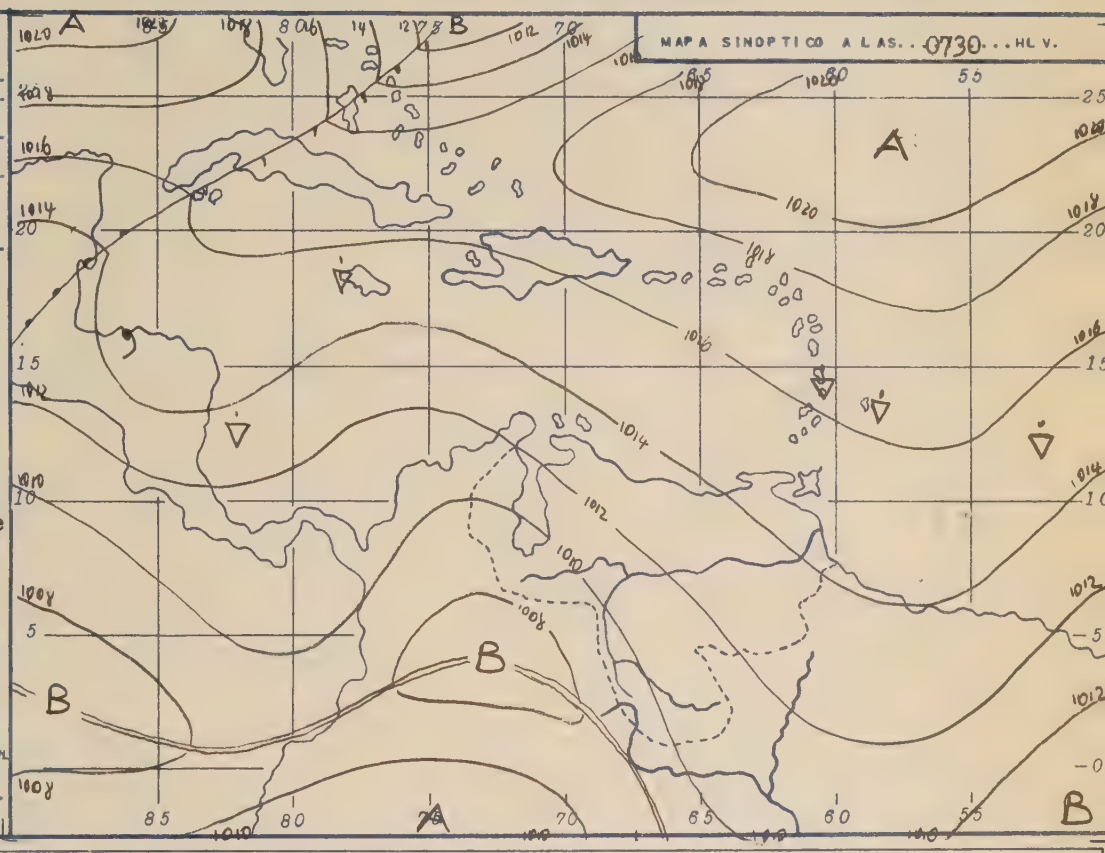

TUACION GENERAL: Ningún cambio de la situación.

EMPO PROBABLE PARA EL LUNES 1º DE ENERO ..... 1.9..51 De 0000 a 2400 horas HLV.

RRITORIO DE VENEZUELA:

ESTADOS ORIENTALES: Parcialmente nublado en la madrugada, nublandose en el transcurso de la ñana, nublado por la tarde, parcialmente nublado en la noche. Chaparrones muy aislados al atardecer en el Delta Amacuro y en los alrededores del Golfo de Paria. Viento regular del E. isibilidad buena. emp.min. en las zonas bajas 20-22 C°, en la Guayana 15-17 C°. Max. 30-32 C° 28-30 C° respecyivamente.

ESTADOS CENTRALES: Casi despejado en la madrugada. Nubosidad parcial durante el día, áreas nubladas al atardecer en la Costa y en las Cordilleras. Parcialmente nublado en la noche. Viento calma por la mañana, a mediodía del Sur y regular. Visibilidad 30 km. Temp.mín. 16-18 C°, áx. 30-32 C°.

ESTADOS OCCIDENTALES: Despejado en la madrugada. Parcialmente nublado durante el día. Areas nubladas en los Andes. Aclarando en la noche. Nublado o cubierto todo el día en Táchira. Posibilidad de chaparrones muy aislados al atardecer en el Sur de los Andes. Viento flojo y variable, a mediodía rachas moderadas en la Costa de Falcón. Visibilidad excelente. Temp.min. en las zonas bajas 18-20 C°, en los Andes 10-12 C°. Máx. 31-33 C° y 22-24 C° respectivamente.

ALLES DE CARACAS:

despejado en la madrugada. 2-4/8 CU y SC base 1800 m sNM durante el día. Aclaramdo en la noche. Viento delSE 10 kmh. Visibilidad 20 km. Temp.mín. en el Centro de Caracas 13 C°, máx. 25C°

ALLES DE ARAGUA:

despejado en la madrugada. Casi despejado en la mañana. Parcialmente nublado por la tarde, casi almente nublado a mediodía. Aclaramdo en la noche. Viento calma, a mediodía flojo del Sur. Visibilidad excelente. Temp.mín. en Maracay 16 C°, máxima 31 C°.

80024

Verificación de la Predicción para Maracay el día 30 de diciembre 99% .... El Pronosticador A.W. Gol ....

OBSERVACIONES A LAS 0730 HLV. (1200 TMG) Fecha ..... 31 de diciembre ..... 19..50

	ESTACION	TEMP. C°	CIELO	ESTADO DEL TIEMPO	VIENTO KM	PRESION a.b. red. a NM.	LLUVIA mm. 24 hrs.	TEMP. MIN.
00	CARACAS (Observatorio)	17,0	Cubierto		Calma	899,8*	-	14,0
01	MARACAY	18,2	Despejado		NE 3	1013,2	-	15,6
02	MARACAIBO	24,4	Casi desp.		NNE 3	1011,5	-	22
03	MAIQUETIA-LA GUAIRA	24,9	Nublado		S 3	1014,1	-	24
04	MATURIN	23,0	Nublado		Calma	-	3,0	22
05	CIUDAD BOLIVAR	24,5	Nublado		E 21	1011,5	-	22
06	MERIDA	13,2	Despejado		Calma	836,6*	-	11
07	CORO	25,1	Casi desp.		E 5	1013,0	-	22
08	BARQUISIMETO	19,6	Nublado		Calma	943,5*	-	16
09	SAN FERNANDO DE APURE	22,2	Despejado		NE 3	1009,1	-	20
10	SAN ANTONIO DEL TACHIRA	23,1	Parc.nubl.		S 14	-	-	18
11	STA. ELENA (Gran Sabana)	19,3	Parc.nubl.		NE 3	916,9*	4,0	17
12	GUIRIA	25,2	Nublado		NE 8	1014,1	-	23
13	TUMEREMO	23,6	Cubierto		E 2	1013,3	1,0	21
14	BARCELONA							

OBSERVACIONES A LAS 1830 HLV. (2400 TMG) Fecha ..... 30 de diciembre ..... 19..50

	ESTACION	TEMP. C°	CIELO	ESTADO DEL TIEMPO	VIENTO KmH.	PRESION a.b. red. a NM.	LLUVIA mm. 12 hrs.	TEMP. MAX.
00	CARACAS (Observatorio)							
01	MARACAY	25,0	Despejado		SE 3	1010,7	-	31,1
02	MARACAIBO	28,2	Parc.nubl.		N 8	1008,8	-	33
03	MAIQUETIA - LA GUAIRA	26,2	Nublado		S 21	1012,1	-	30
04	MATURIN	25,0	Despejado		Calma	-	-	30
05	CIUDAD BOLIVAR	28,0	Nublado		E 23	1008,5	-	31
06	MERIDA							
07	CORO							
08	BARQUISIMETO							
09	SAN FERNANDO DE APURE	29,0	Parc.nubl.		Calma	1005,7	-	33
10	SAN ANTONIO DEL TACHIRA	25,0	Nublado		N 8	-	-	30
11	STA. ELENA (Gran Sabana)							
12	GUIRIA	21,8	Parc.nubl.		Calma	1014,4	4,0	28
13	TUMEREMO							
14	BARCELONA							

OBSERVACIONES A LAS 1330 HLV. (1800 TMG) Fecha ..... 30 de diciembre ..... 19..50

	ESTACION	TEMP. C°	CIELO	ESTADO DEL TIEMPO	VIENTO Km	PRESION a.b. red. a NM.	Datos de la radiosonda Maracay.
00	CARACAS (Obs. Cagigal)						
01	MARACAY	29,4	Casi desp.		S 12	1010,8	
02	MARACAIBO	32,5	Parc.nubl.		N 33	1008,7	
03	MAIQUETIA - LA GUAIRA						
04	MATURIN	29,0	Nublado		Calma	-	
05	CIUDAD BOLIVAR	28,8	Nublado		ENE 18	1007,9	
06	MERIDA	21,0	Nublado		WSW 3	834,8*	
07	CORO	32,2	Parc.nubl.		E 8	1011,0	
08	BARQUISIMETO						
09	SAN FERNANDO DE APURE	31,0	Nublado		N 7	1006,7	
10	SAN ANTONIO DEL TACHIRA	28,2	Nublado		N 8	-	
11	STA. ELENA (Gran Sabana)	27,6	Nublado		Calma	913,7*	
12	GUIRIA						
13	TUMEREMO	25,6	Nublado		NE 3	1011,5	
14	BARCELONA						

*) Presión al Nivel Estación.

OBSERVACIONES AEROLOGICAS (SONDEOS CON GLOBOS PILOTOS)
VIENTOS EN ALTURA (ESCALA 360° Y NUDOS)

ESTACION	HORA TMG	50 m s.n.m.	100 m s.n.m.	200 m s.n.m.	500 m s.n.m.	1000 m s.n.m.	1500 m s.n.m.	2000 m s.n.m.	3000 m s.n.m.	4000 m s.n.m.	5000 m s.n.m.	6000 m s.n.m.
aracay 31-12-50	1200	-	250/04	110/02	90/07	100/10	140/13	120/13	120/11	150/15	140/1[illegible]	